

**TRESMILES DE ARAGÓN**

**ID OMA**

**TRM001**

**NOMBRE** Refugio de Respomuso - Balaitús

**ITINERARIO**

Refugio de Respomuso - Buelta Barrada - Brecha de Latour - Pico Balaitús

**COMARCA** Alto Gállego

**PROVINCIA** Huesca

**ENLACE WEB** <http://visor.montanasegura.com/ruta/ficha/268>

**MIDE**

HORARIO	6:00		4	SEVERIDAD DEL MEDIO NATURAL
DESNIVEL DE SUBIDA (m)	1040		3	ORIENTACIÓN EN EL ITINERARIO
DESNIVEL DE BAJADA (m)	1040		4	DIFICULTAD EN EL DESPLAZAMIENTO
DISTANCIA HORIZONTAL (km)	3,0		3	CANTIDAD DE ESFUERZO NECESARIO
TIPO DE RECORRIDO	Ida y Vuelta		Posible 40º	PENDIENTE DE NIEVE
			III	PASOS DE ESCALADA

**NOMBRE 3000** Pico Moros /Balaitús

**Nº** 1



**TRESMILES DE ARAGÓN**

**ID OMA**

**TRM002**

**NOMBRE** Refugio de Respomuso - Gran Facha

**ITINERARIO**

Refugio de Respomuso - Ibón de Campo Plano - Ibones de la Facha - Cuello de la Facha - Gran Facha

**COMARCA** Alto Gállego

**PROVINCIA** Huesca

**ENLACE WEB** <http://visor.montanasegura.com/ruta/ficha/269>

**MIDE**

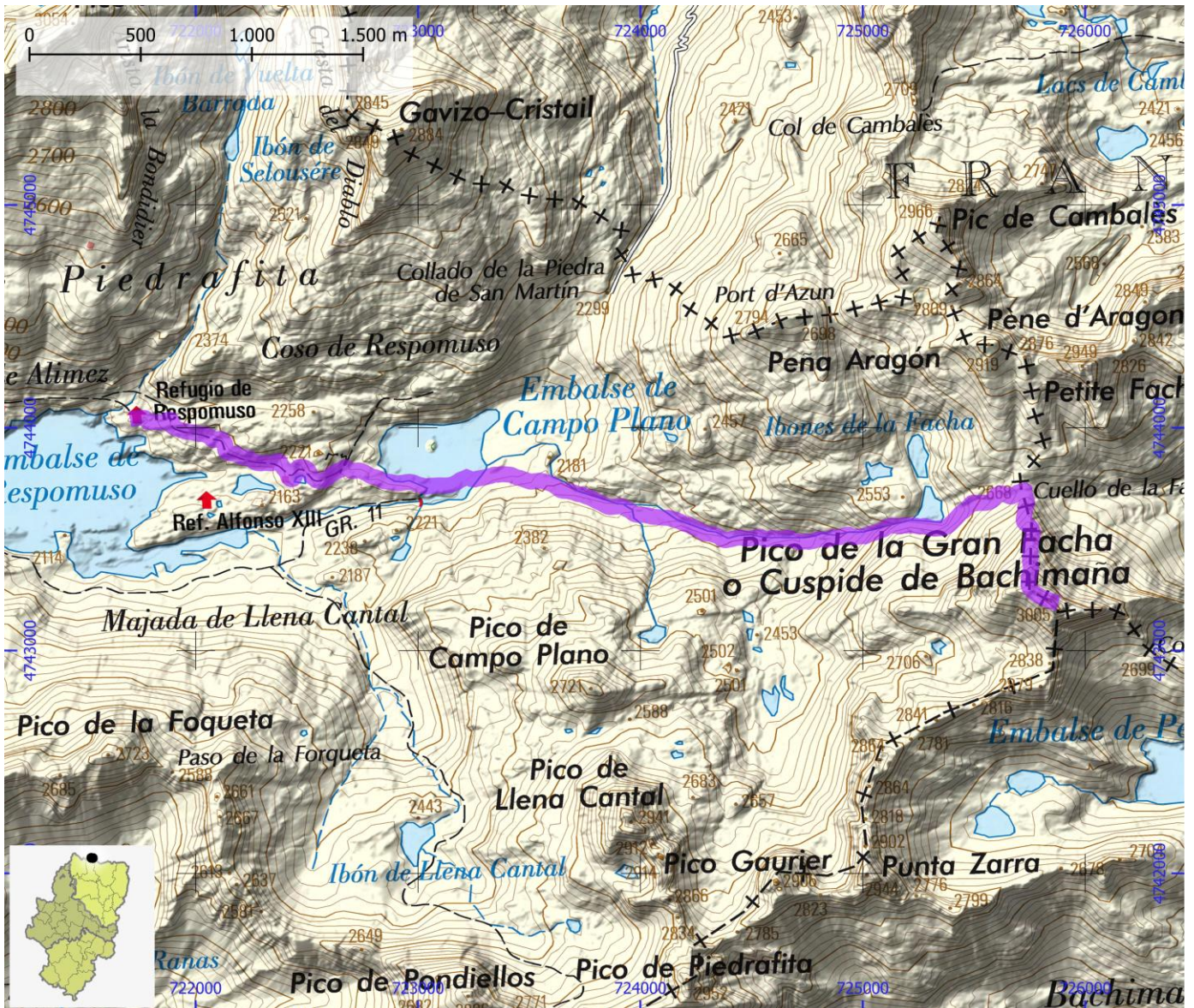
HORARIO	6:35		4	SEVERIDAD DEL MEDIO NATURAL
DESNIVEL DE SUBIDA (m)	1030		3	ORIENTACIÓN EN EL ITINERARIO
DESNIVEL DE BAJADA (m)	1030		4	DIFICULTAD EN EL DESPLAZAMIENTO
DISTANCIA HORIZONTAL (km)	5,1		3	CANTIDAD DE ESFUERZO NECESARIO
TIPO DE RECORRIDO	Ida y Vuelta		Posible 30º	PENDIENTE DE NIEVE
				PASOS DE ESCALADA

**NOMBRE 3000**

Punda dera Faxa

**Nº**

6



**TRESMILES DE ARAGÓN**

**ID OMA**

**TRM003**

**NOMBRE** Refugio de Bachimaña - Gran Facha

**ITINERARIO**

Refugio de Bachimaña - Ibón Alto de Bachimaña - Ibones de Pecico - Gran Facha

**COMARCA** Alto Gállego

**PROVINCIA** Huesca

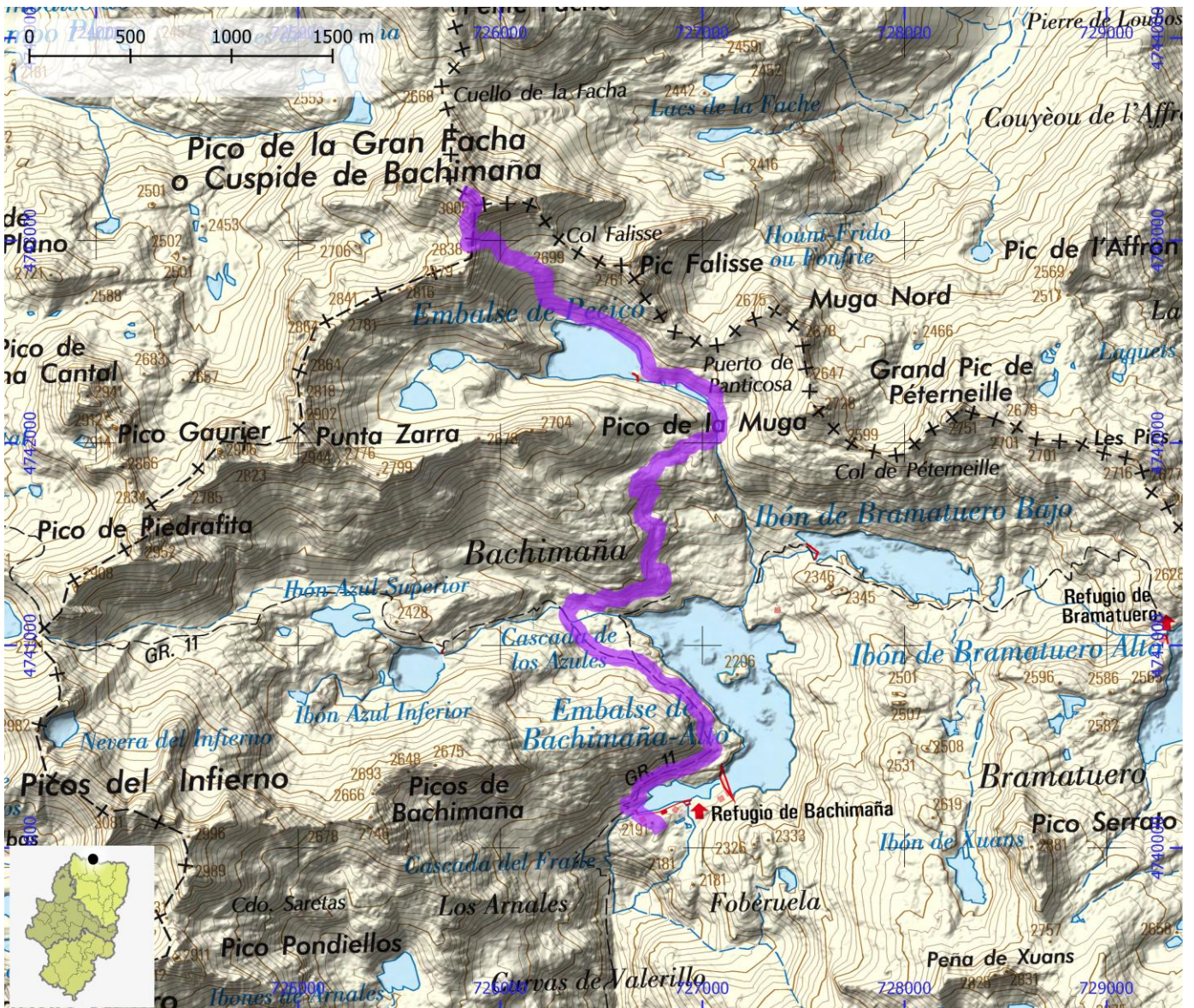
**ENLACE WEB** <http://visor.montanasegura.com/ruta/ficha/270>

**MIDE**

HORARIO	6:35		4	SEVERIDAD DEL MEDIO NATURAL
DESNIVEL DE SUBIDA (m)	1010		3	ORIENTACIÓN EN EL ITINERARIO
DESNIVEL DE BAJADA (m)	1010		3	DIFICULTAD EN EL DESPLAZAMIENTO
DISTANCIA HORIZONTAL (km)	6,1		3	CANTIDAD DE ESFUERZO NECESARIO
TIPO DE RECORRIDO	Ida y Vuelta		Posible 30º	PENDIENTE DE NIEVE
				PASOS DE ESCALADA

**NOMBRE 3000** Punda dera Faxe

**Nº** 6



**TRESMILES DE ARAGÓN**

**ID OMA**

**TRM004**

**NOMBRE** Balneario de Panticosa - Infiernos por Azules

**ITINERARIO**

Balneario de Panticosa - Bozuelo - Ibón de Bachimaña- Ibones Azules - Collado de Infierno - Infiernos

**COMARCA** Alto Gállego

**PROVINCIA** Huesca

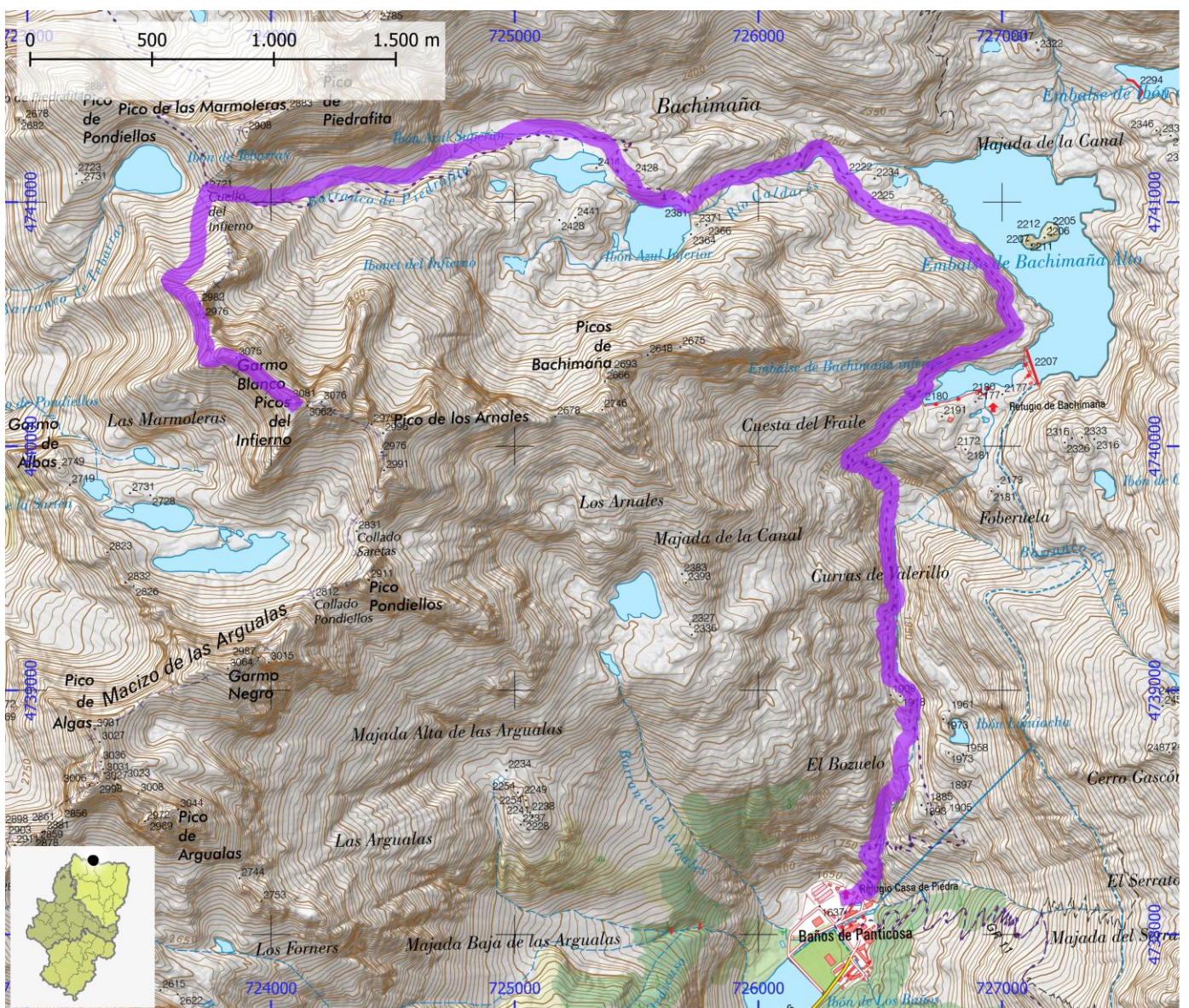
**ENLACE WEB** <http://visor.montanasegura.com/ruta/ficha/267>

**MIDE**

HORARIO	10:25		4	SEVERIDAD DEL MEDIO NATURAL
DESNIVEL DE SUBIDA (m)	1600		3	ORIENTACIÓN EN EL ITINERARIO
DESNIVEL DE BAJADA (m)	1600		3	DIFICULTAD EN EL DESPLAZAMIENTO
DISTANCIA HORIZONTAL (km)	9,2		4	CANTIDAD DE ESFUERZO NECESARIO
TIPO DE RECORRIDO	Ida y Vuelta		Posible 30º	PENDIENTE DE NIEVE
				PASOS DE ESCALADA

**NOMBRE 3000** Punda Alta de Pondiellos

**Nº** 8



**TRESMILES DE ARAGÓN**

**ID OMA**

**TRM005**

**NOMBRE** Balneario de Panticosa - Garmo Negro

**ITINERARIO**

Balneario de Panticosa - Mallata Baja de Argualas - Collado de Argualas - Garmo Negro

**COMARCA** Alto Gállego

**PROVINCIA** Huesca

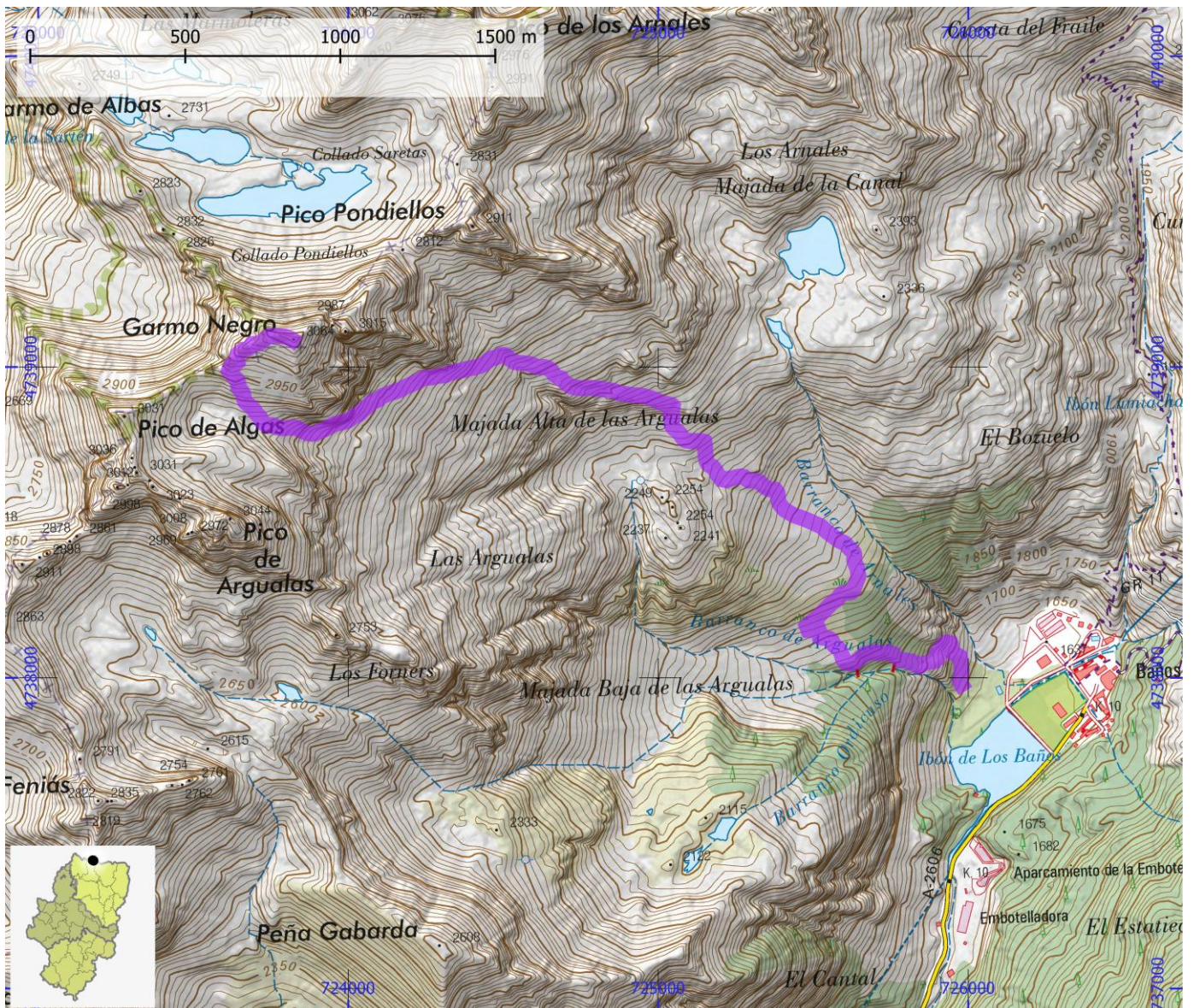
**ENLACE WEB** <http://visor.montanasegura.com/ruta/ficha/265>

**MIDE**

HORARIO	8:10		3	SEVERIDAD DEL MEDIO NATURAL
DESNIVEL DE SUBIDA (m)	1390		3	ORIENTACIÓN EN EL ITINERARIO
DESNIVEL DE BAJADA (m)	1390		3	DIFICULTAD EN EL DESPLAZAMIENTO
DISTANCIA HORIZONTAL (km)	4,2		4	CANTIDAD DE ESFUERZO NECESARIO
TIPO DE RECORRIDO	Ida y Vuelta		Posible 30º	PENDIENTE DE NIEVE
				PASOS DE ESCALADA

**NOMBRE 3000** Punda dero Garmo Negro

**Nº** 13



**TRESMILES DE ARAGÓN**

**ID OMA**

**TRM006**

**NOMBRE** Pradera de Ordesa - Gabieto

**ITINERARIO**

Pradera de Ordesa - Circo de Carriata - Plana Catuarta - Cuello Blanco - Gabieto Norte

**COMARCA** Sobrarbe

**PROVINCIA** Huesca

**ENLACE WEB** <http://visor.montanasegura.com/ruta/ficha/382>

**MIDE**

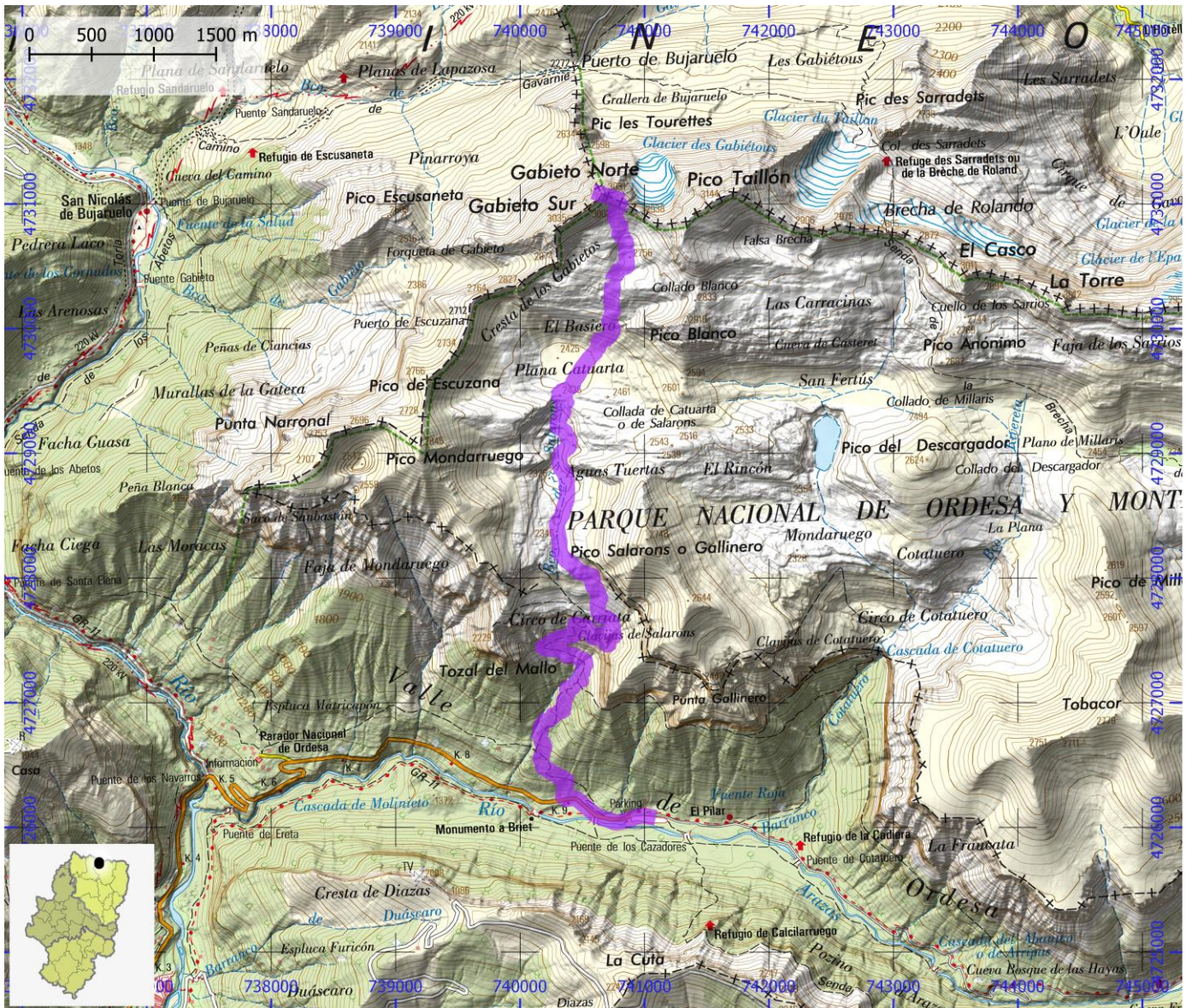
HORARIO	11:35		4	SEVERIDAD DEL MEDIO NATURAL
DESNIVEL DE SUBIDA (m)	1855		3	ORIENTACIÓN EN EL ITINERARIO
DESNIVEL DE BAJADA (m)	1855		3	DIFICULTAD EN EL DESPLAZAMIENTO
DISTANCIA HORIZONTAL (km)	8,6		5	CANTIDAD DE ESFUERZO NECESARIO
TIPO DE RECORRIDO	Ida y Vuelta		Posible 30º	PENDIENTE DE NIEVE
				PASOS DE ESCALADA

**NOMBRE 3000**

Punda dero Cabieto

**Nº**

28



**TRESMILES DE ARAGÓN**

**ID OMA**

**TRM007**

**NOMBRE** Bujaruelo -Taillón

**ITINERARIO**

Bujaruelo -Cabaña de eléctricas - Puerto de Bujaruelo - Refugio de Sarradets - Brecha de Roldán - Pico Taillón

**COMARCA** Sobrarbe

**PROVINCIA** Huesca

**ENLACE WEB** <http://visor.montanasegura.com/ruta/ficha/170>

**MIDE**

HORARIO	12:25		3	SEVERIDAD DEL MEDIO NATURAL
DESNIVEL DE SUBIDA (m)	1910		3	ORIENTACIÓN EN EL ITINERARIO
DESNIVEL DE BAJADA (m)	1910		3	DIFICULTAD EN EL DESPLAZAMIENTO
DISTANCIA HORIZONTAL (km)	10,7		5	CANTIDAD DE ESFUERZO NECESARIO
TIPO DE RECORRIDO	Ida y Vuelta		Segura 30º	PENDIENTE DE NIEVE
				PASOS DE ESCALADA

**NOMBRE 3000** Punda Negra / Tallón

**Nº** 31



**TRESMILES DE ARAGÓN**

**ID OMA**

**TRM008**

**NOMBRE** Refugio de Góriz - Taillón

**ITINERARIO**

Refugio de Góriz – Collado del Descargador o de Millaris - Brecha de Roldán - Falsa Brecha - Taillón o Punta Negra

**COMARCA** Sobrarbe

**PROVINCIA** Huesca

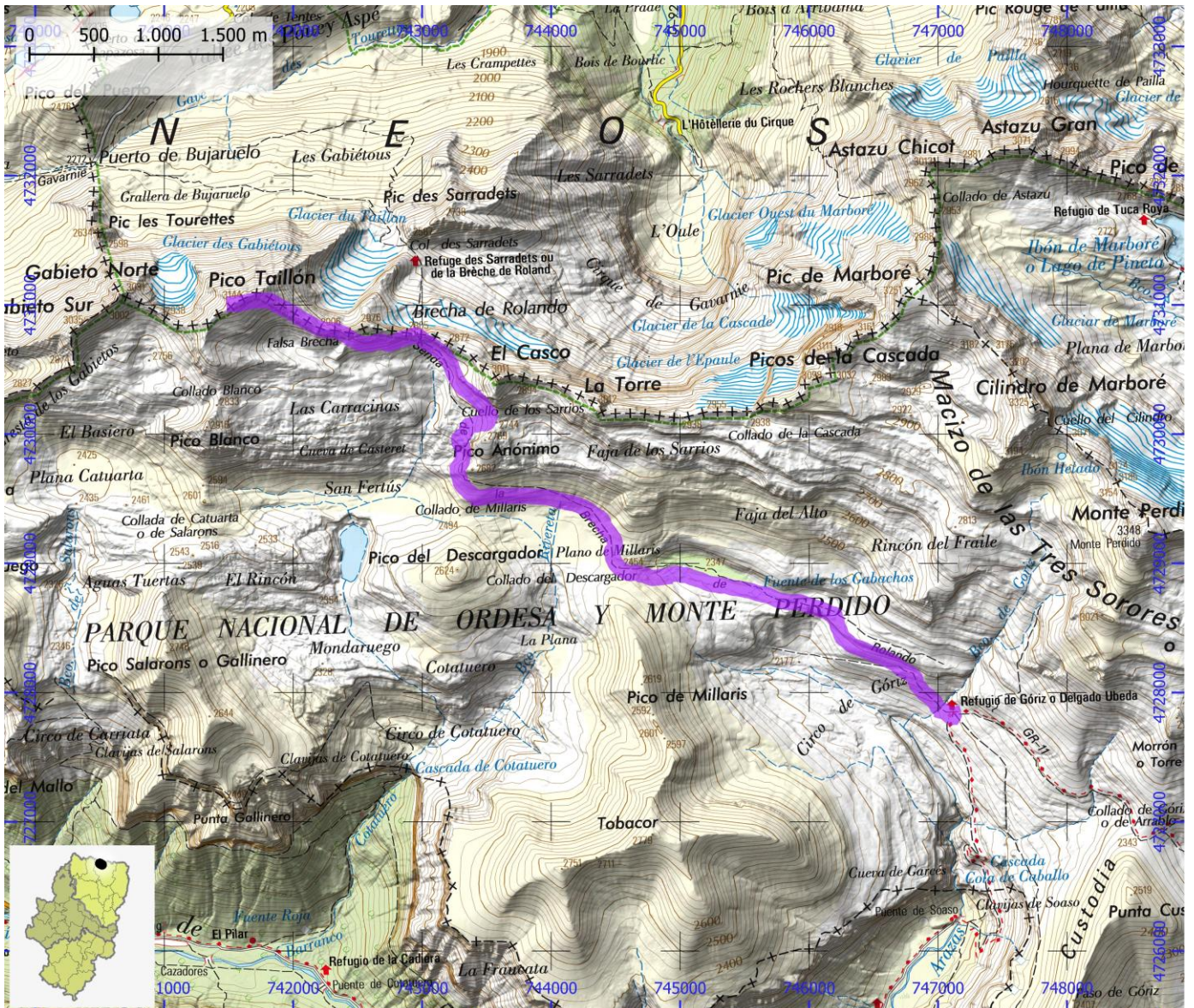
**ENLACE WEB** <http://visor.montanasegura.com/ruta/ficha/173>

**MIDE**

HORARIO	7:50		3	SEVERIDAD DEL MEDIO NATURAL
DESNIVEL DE SUBIDA (m)	1170		3	ORIENTACIÓN EN EL ITINERARIO
DESNIVEL DE BAJADA (m)	1170		3	DIFICULTAD EN EL DESPLAZAMIENTO
DISTANCIA HORIZONTAL (km)	8,0		4	CANTIDAD DE ESFUERZO NECESARIO
TIPO DE RECORRIDO	Ida y Vuelta		Posible 30º	PENDIENTE DE NIEVE
				PASOS DE ESCALADA

**NOMBRE 3000** Punda Negra / Tallón

**Nº** 31





**TRESMILES DE ARAGÓN**

**ID OMA**

**TRM009**

**NOMBRE** Refugio de Góriz - El Casco

**ITINERARIO**

Refugio de Góriz - Collado del Descargador o de Millaris - Collado de los Sarrios - Pico Casco o Corral Ziego

**COMARCA** Sobrarbe

**PROVINCIA** Huesca

**ENLACE WEB** <http://visor.montanasegura.com/ruta/ficha/383>

**MIDE**

HORARIO	6:05		3	SEVERIDAD DEL MEDIO NATURAL
DESNIVEL DE SUBIDA (m)	890		3	ORIENTACIÓN EN EL ITINERARIO
DESNIVEL DE BAJADA (m)	890		3	DIFICULTAD EN EL DESPLAZAMIENTO
DISTANCIA HORIZONTAL (km)	6,3		3	CANTIDAD DE ESFUERZO NECESARIO
TIPO DE RECORRIDO	Ida y Vuelta		Posible 35°	PENDIENTE DE NIEVE
				PASOS DE ESCALADA

**NOMBRE 3000** Punda dero Corral Ziego / El Casco

**Nº** 32



**TRESMILES DE ARAGÓN**

**ID OMA**

**TRM010**

**NOMBRE** Refugio de Góriz - Marboré

**ITINERARIO**

Refugio de Góriz - Faixa Roya - Pico Marboré

**COMARCA** Sobrarbe

**PROVINCIA** Huesca

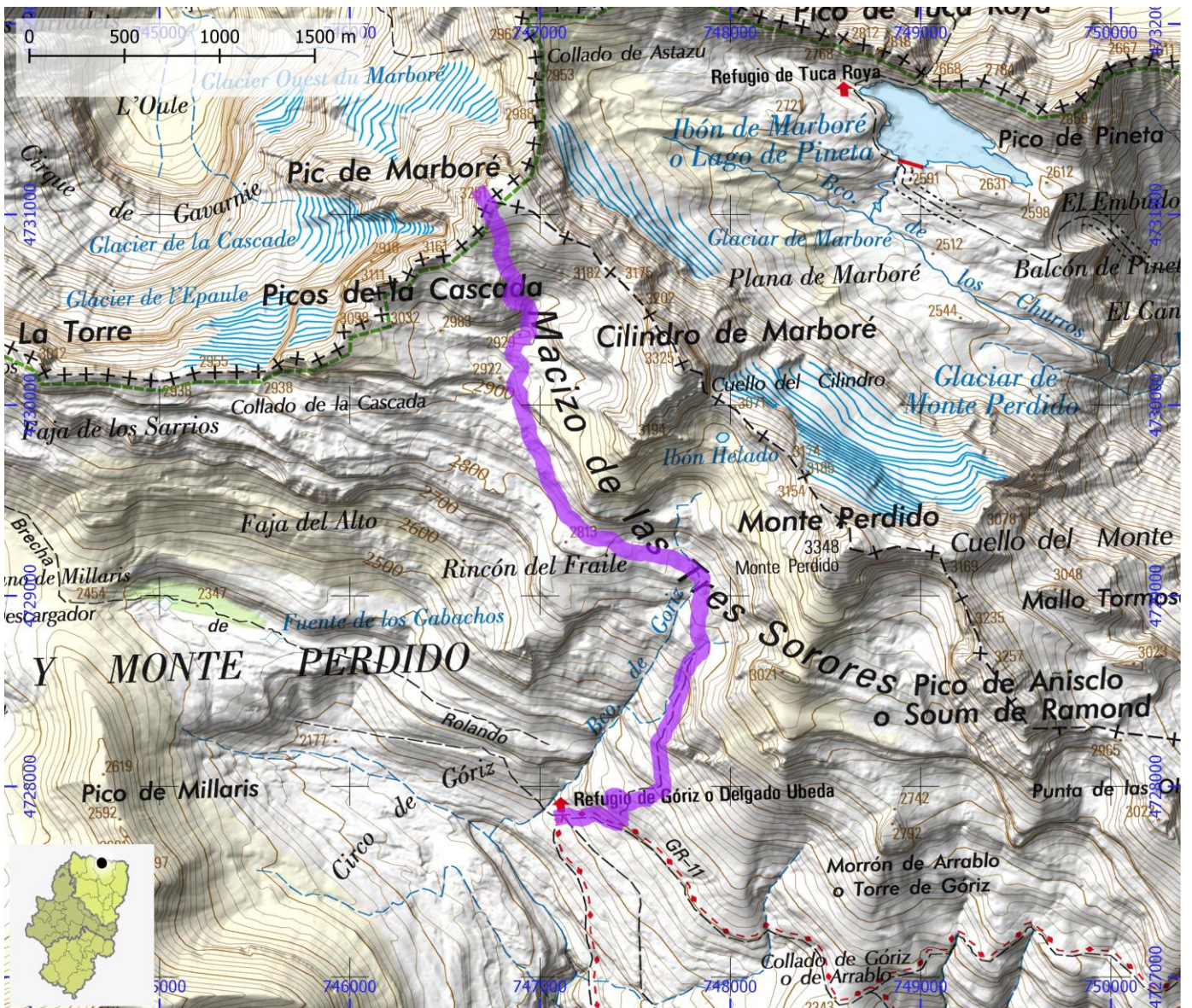
**ENLACE WEB** <http://visor.montanasegura.com/ruta/ficha/384>

**MIDE**

HORARIO	6:40		4	SEVERIDAD DEL MEDIO NATURAL
DESNIVEL DE SUBIDA (m)	1070		3	ORIENTACIÓN EN EL ITINERARIO
DESNIVEL DE BAJADA (m)	1070		3	DIFICULTAD EN EL DESPLAZAMIENTO
DISTANCIA HORIZONTAL (km)	5,0		4	CANTIDAD DE ESFUERZO NECESARIO
TIPO DE RECORRIDO	Ida y Vuelta			PENDIENTE DE NIEVE
				PASOS DE ESCALADA

**NOMBRE 3000** Pico Plan de Marmorés / Marboré

**Nº** 38



**TRESMILES DE ARAGÓN**

**ID OMA**

**TRM011**

**NOMBRE** Pineta - Astazu

**ITINERARIO**

Pineta - Felcaral - Embudo - Balcón de Pineta - Ibón de Marboré - Astazu

**COMARCA** Sobrarbe

**PROVINCIA** Huesca

**ENLACE WEB** <http://visor.montanasegura.com/ruta/ficha/89>

**MIDE**

HORARIO	13:15		4	SEVERIDAD DEL MEDIO NATURAL
DESNIVEL DE SUBIDA (m)	2080		3	ORIENTACIÓN EN EL ITINERARIO
DESNIVEL DE BAJADA (m)	2080		3	DIFICULTAD EN EL DESPLAZAMIENTO
DISTANCIA HORIZONTAL (km)	10,9		5	CANTIDAD DE ESFUERZO NECESARIO
TIPO DE RECORRIDO	Ida y Vuelta			PENDIENTE DE NIEVE
				PASOS DE ESCALADA

**NOMBRE 3000** Marmorés d'el Cul Gran / Astazu E.

**Nº** 40



**TRESMILES DE ARAGÓN**

**ID OMA**

**TRM012**

**NOMBRE** Refugio de Góriz - Cilindro de Marboré

**ITINERARIO**

Refugio de Góriz - Campo de Bloques - Ibón Chelau de Monte Perdido - Cilindro de Marboré

**COMARCA** Sobrarbe

**PROVINCIA** Huesca

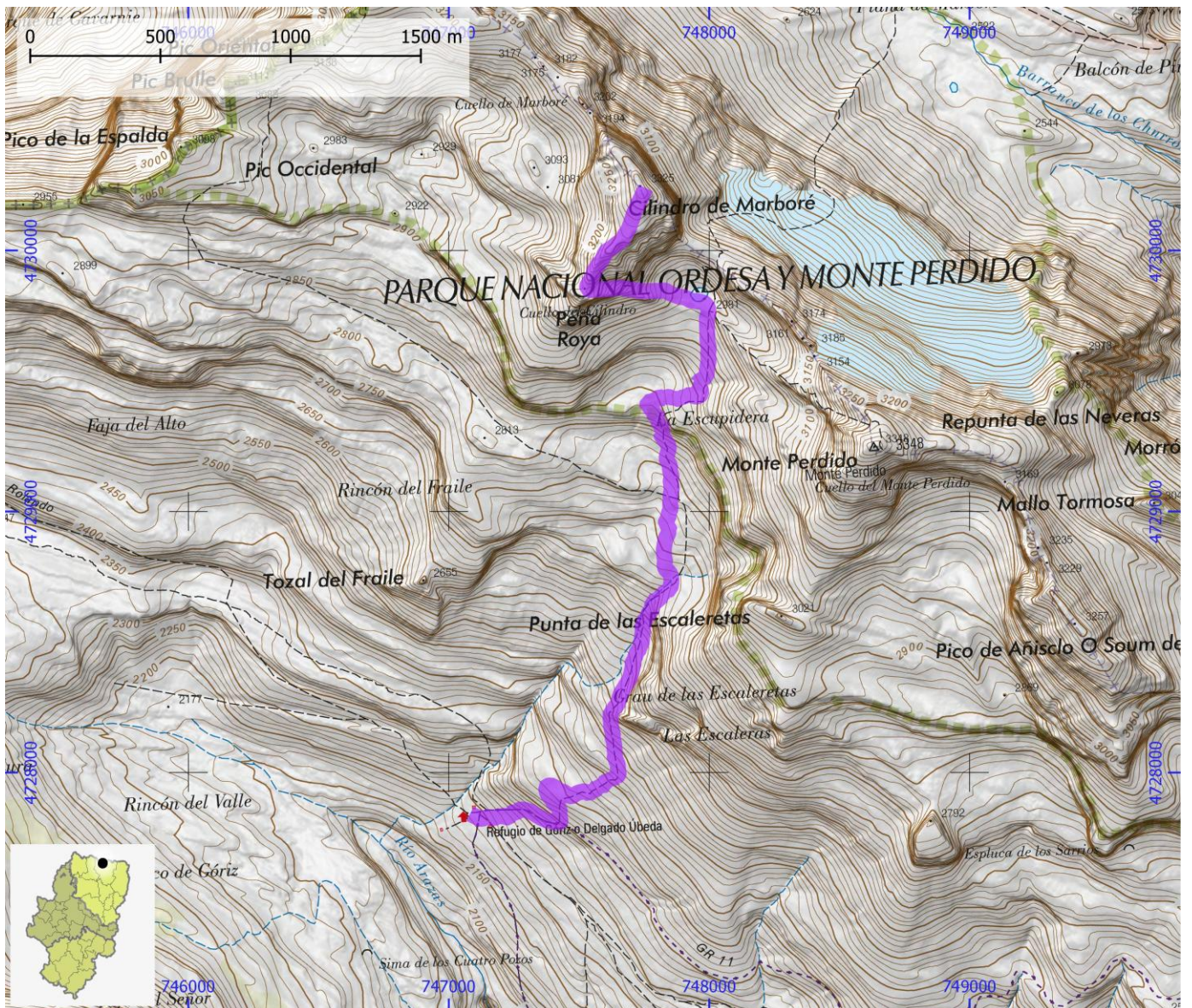
**ENLACE WEB** <http://visor.montanasegura.com/ruta/ficha/172>

**MIDE**

HORARIO	6:50		4	SEVERIDAD DEL MEDIO NATURAL
DESNIVEL DE SUBIDA (m)	1145		3	ORIENTACIÓN EN EL ITINERARIO
DESNIVEL DE BAJADA (m)	1145		4	DIFICULTAD EN EL DESPLAZAMIENTO
DISTANCIA HORIZONTAL (km)	4,1		3	CANTIDAD DE ESFUERZO NECESARIO
TIPO DE RECORRIDO	Ida y Vuelta		Posible 30º	PENDIENTE DE NIEVE
			III	PASOS DE ESCALADA

**NOMBRE 3000** Mallo de Marmorés / Cilindro de Marboré

**Nº** 42



**TRESMILES DE ARAGÓN**

**ID OMA**

**TRM013**

**NOMBRE** Pineta - Monte Perdido

**ITINERARIO**

Pineta - Felcaral - Embudo - Balcón de Pineta - Cuello del Cilindro - Ibón Helado - Monte Perdido

**COMARCA** Sobrarbe

**PROVINCIA** Huesca

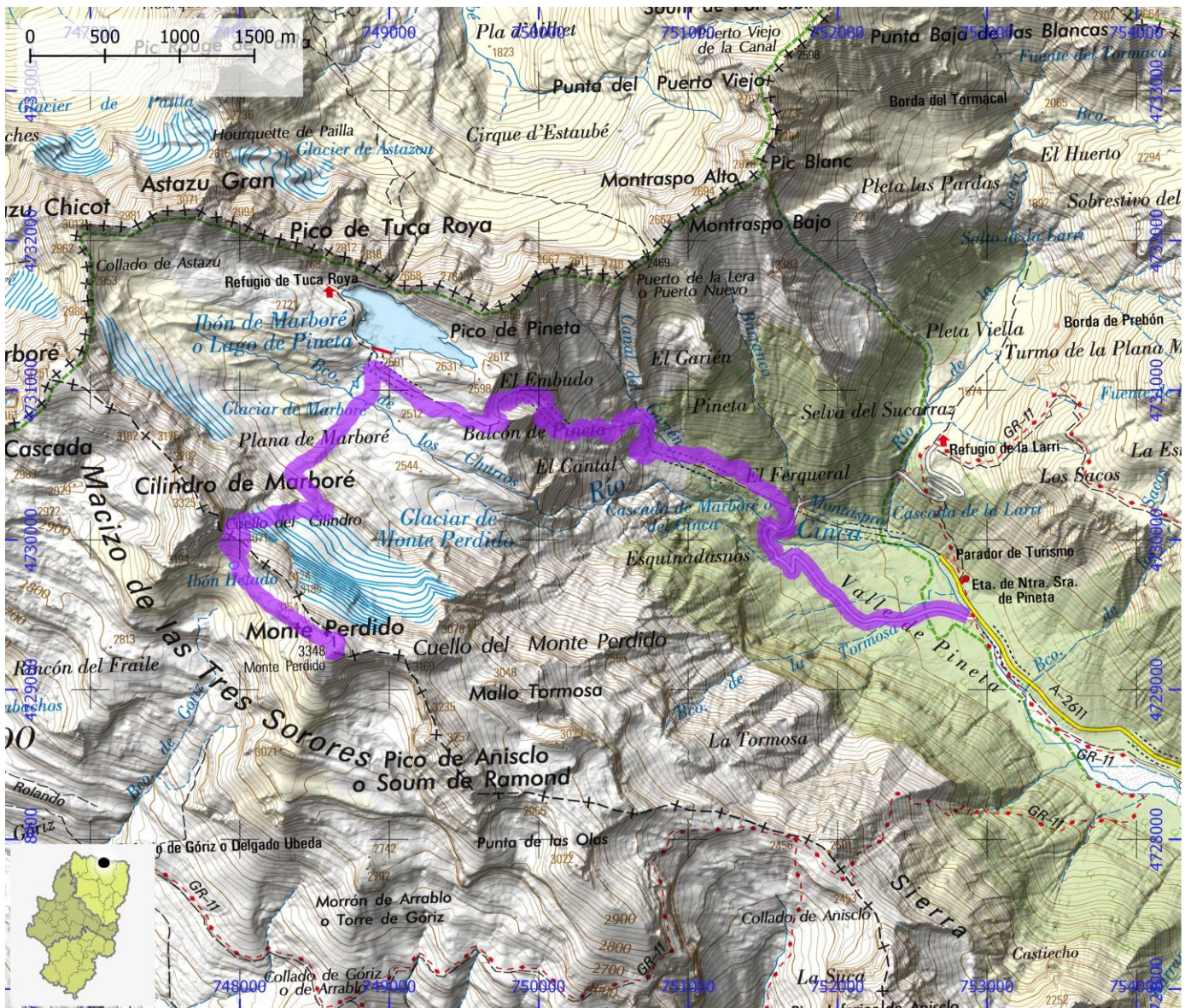
**ENLACE WEB** <http://visor.montanasegura.com/ruta/ficha/90>

**MIDE**

HORARIO	16:05		4	SEVERIDAD DEL MEDIO NATURAL
DESNIVEL DE SUBIDA (m)	2685		3	ORIENTACIÓN EN EL ITINERARIO
DESNIVEL DE BAJADA (m)	2685		4	DIFICULTAD EN EL DESPLAZAMIENTO
DISTANCIA HORIZONTAL (km)	10,9		5	CANTIDAD DE ESFUERZO NECESARIO
TIPO DE RECORRIDO	Ida y Vuelta		Posible 30º	PENDIENTE DE NIEVE
			II	PASOS DE ESCALADA

**NOMBRE 3000** Punta de Treserols / Monte Perdido

**Nº** 46



**TRESMILES DE ARAGÓN**

**ID OMA**

**TRM014**

**NOMBRE** Refugio de Góriz - Monte Perdido

**ITINERARIO**

Refugio de Góriz - Campo de Bloques - Ibón Chelau de Monte Perdido - Escupidera - Monte Perdido

**COMARCA** Sobrarbe

**PROVINCIA** Huesca

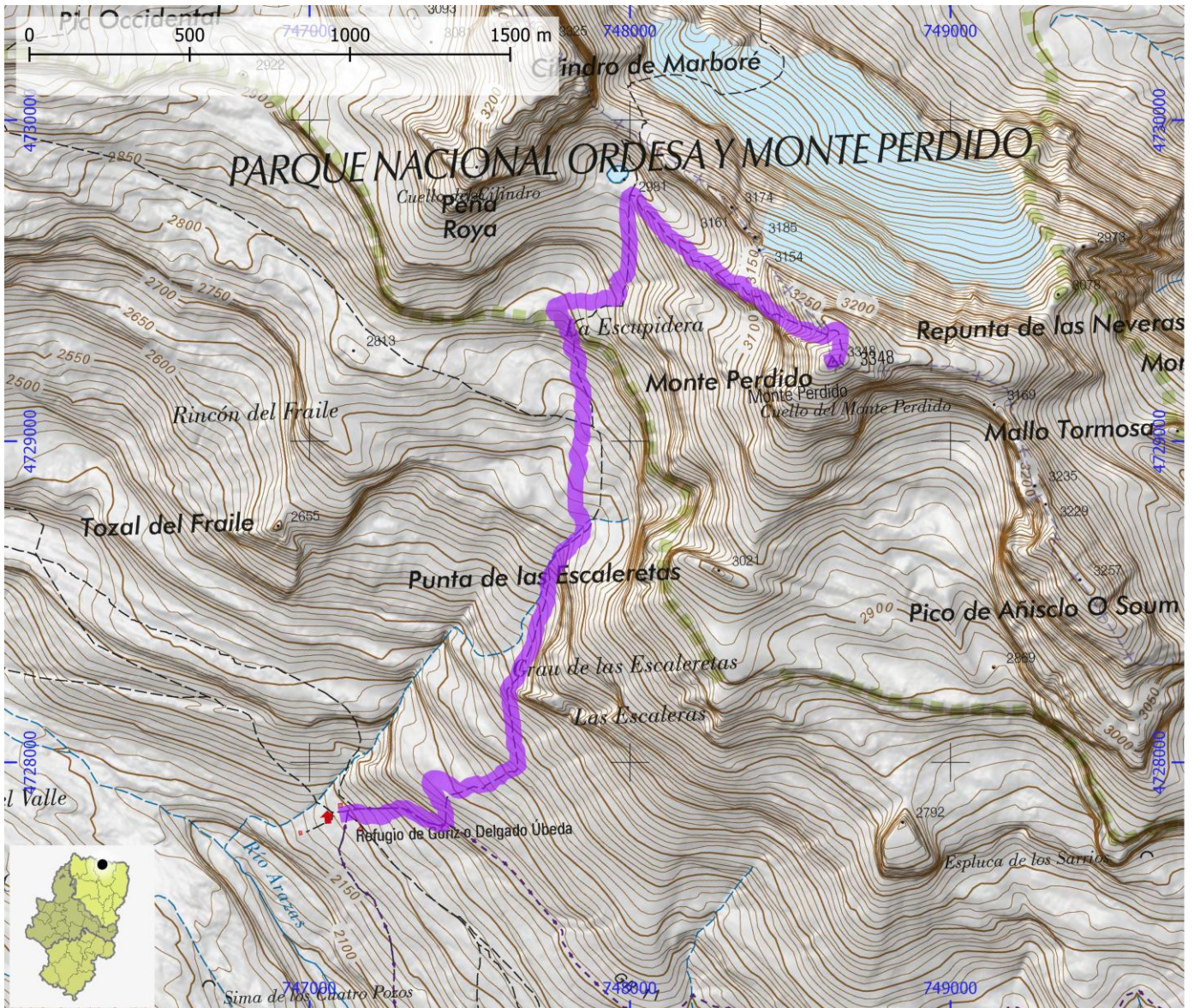
**ENLACE WEB** <http://visor.montanasegura.com/ruta/ficha/174>

**MIDE**

HORARIO	6:55		4	SEVERIDAD DEL MEDIO NATURAL
DESNIVEL DE SUBIDA (m)	1140		3	ORIENTACIÓN EN EL ITINERARIO
DESNIVEL DE BAJADA (m)	1140		3	DIFICULTAD EN EL DESPLAZAMIENTO
DISTANCIA HORIZONTAL (km)	4,2		4	CANTIDAD DE ESFUERZO NECESARIO
TIPO DE RECORRIDO	Ida y Vuelta		Posible 35°	PENDIENTE DE NIEVE
				PASOS DE ESCALADA

**NOMBRE 3000** Punta de Treserols / Monte Perdido

**Nº** 46



**TRESMILES DE ARAGÓN**

**ID OMA**

**TRM015**

**NOMBRE** Refugio de Góriz - Soum de Ramond o Pico Añisclo

**ITINERARIO**

Refugio de Góriz - Collado de Arrablo - desvío GR 11.5 - Punta de las Olas - Pico de Añisclo o Soum de Ramond

**COMARCA** Sobrarbe

**PROVINCIA** Huesca

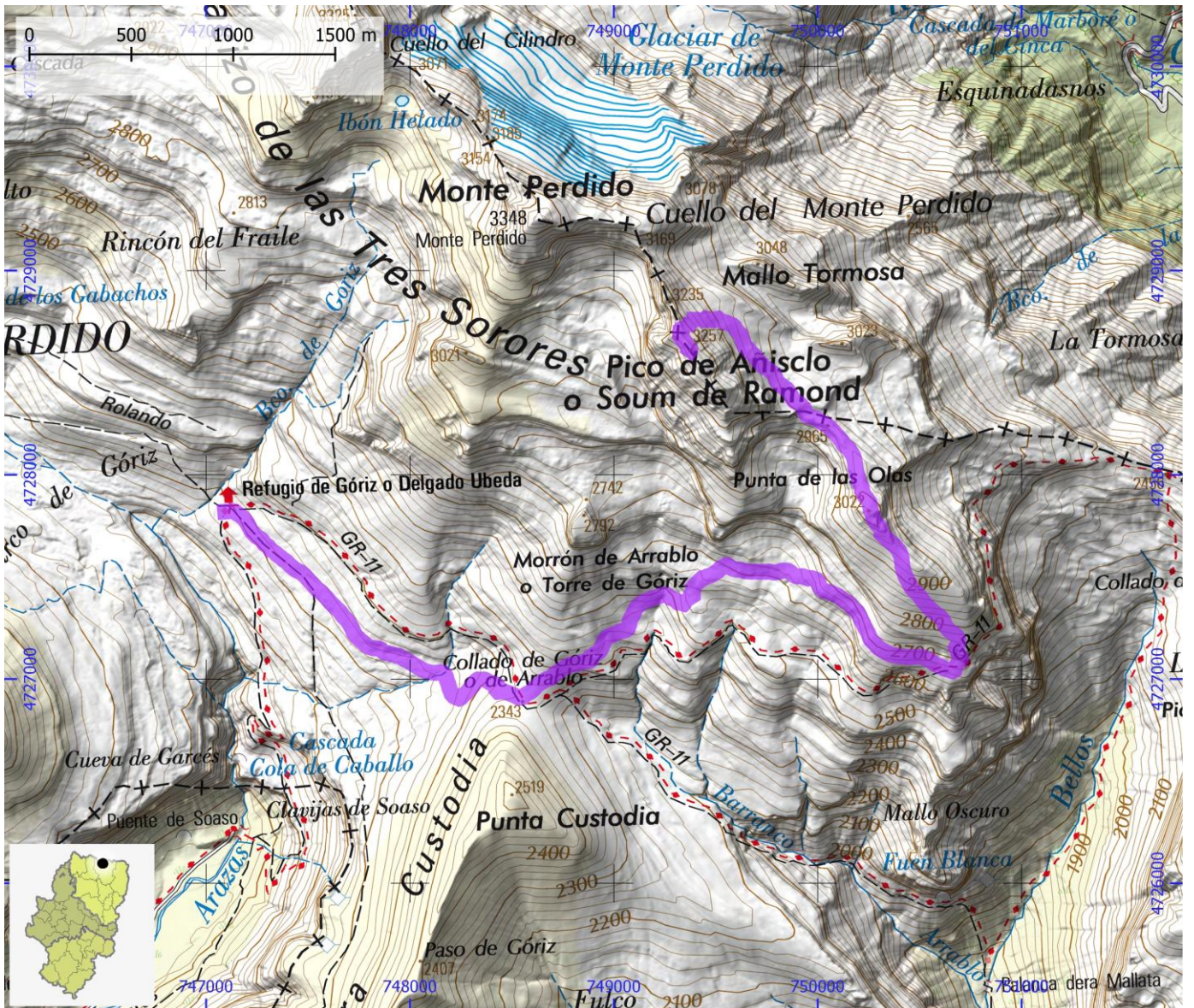
**ENLACE WEB** <http://visor.montanasegura.com/ruta/ficha/385>

**MIDE**

HORARIO	8:10		4	SEVERIDAD DEL MEDIO NATURAL
DESNIVEL DE SUBIDA (m)	1235		3	ORIENTACIÓN EN EL ITINERARIO
DESNIVEL DE BAJADA (m)	1235		4	DIFICULTAD EN EL DESPLAZAMIENTO
DISTANCIA HORIZONTAL (km)	7,7		4	CANTIDAD DE ESFUERZO NECESARIO
TIPO DE RECORRIDO	Ida y Vuelta		Posible 35°	PENDIENTE DE NIEVE
				PASOS DE ESCALADA

**NOMBRE 3000** Pico d'Añisclo

**Nº** 50



**TRESMILES DE ARAGÓN**

**ID OMA**

**TRM016**

**NOMBRE** Refugio de Góriz - Punta de las Olas

**ITINERARIO**

Refugio de Góriz - Collado de Arrablo - desvío GR 11.5 - Punta de las Olas

**COMARCA** Sobrarbe

**PROVINCIA** Huesca

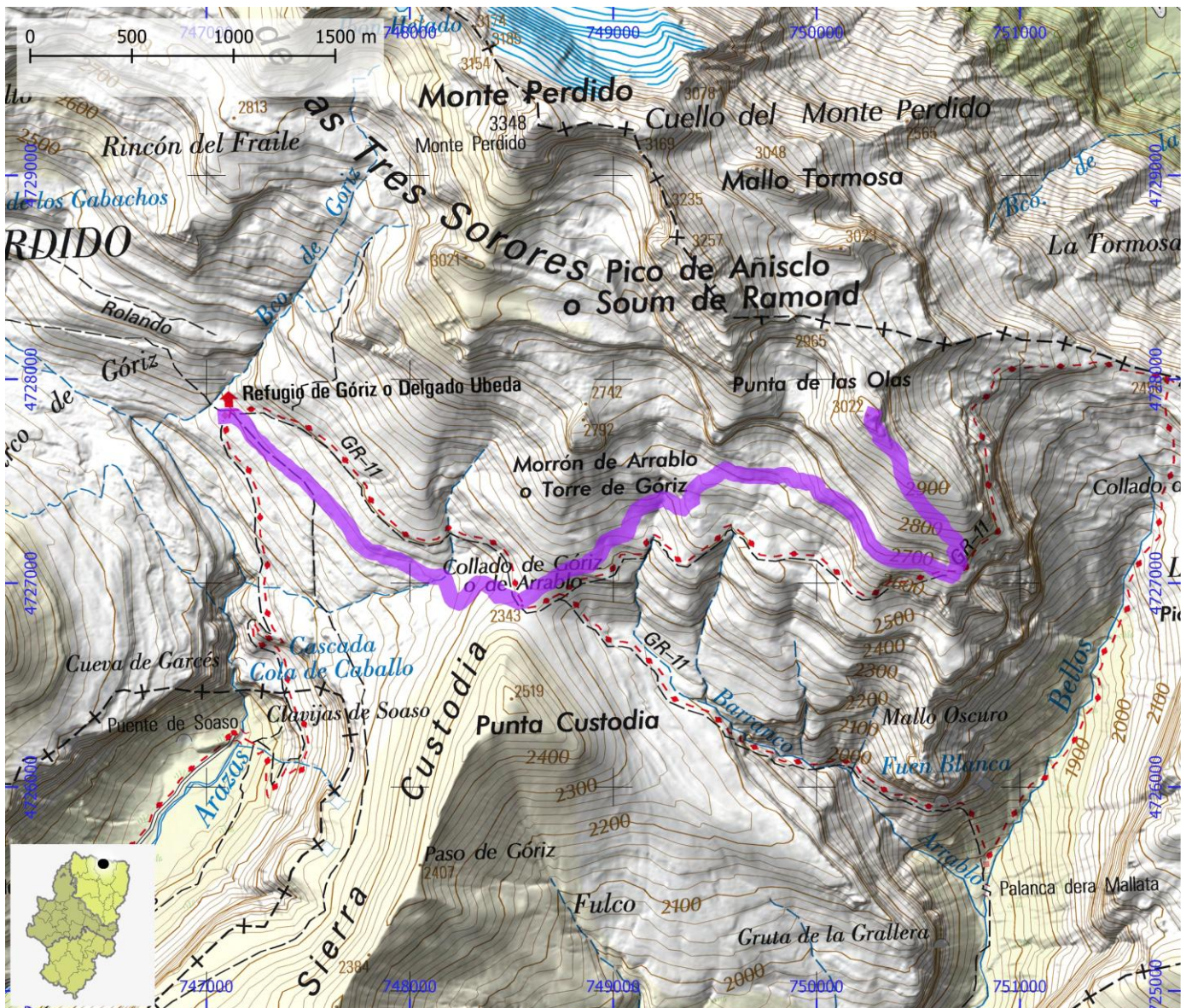
**ENLACE WEB** <http://visor.montanasegura.com/ruta/ficha/386>

**MIDE**

HORARIO	5:50		4	SEVERIDAD DEL MEDIO NATURAL
DESNIVEL DE SUBIDA (m)	850		3	ORIENTACIÓN EN EL ITINERARIO
DESNIVEL DE BAJADA (m)	850		4	DIFICULTAD EN EL DESPLAZAMIENTO
DISTANCIA HORIZONTAL (km)	5,8		3	CANTIDAD DE ESFUERZO NECESARIO
TIPO DE RECORRIDO	Ida y Vuelta			PENDIENTE DE NIEVE
				PASOS DE ESCALADA

**NOMBRE 3000** Punta deras Solas

**Nº** 54





**TRESMILES DE ARAGÓN**

**ID OMA**

**TRM017**

**NOMBRE** Pietramula - La Munia

**ITINERARIO**

Pietramula - Collata las Puertas - Ibones de La Larri - Portiella Tormoesta - La Munia

**COMARCA** Sobrarbe

**PROVINCIA** Huesca

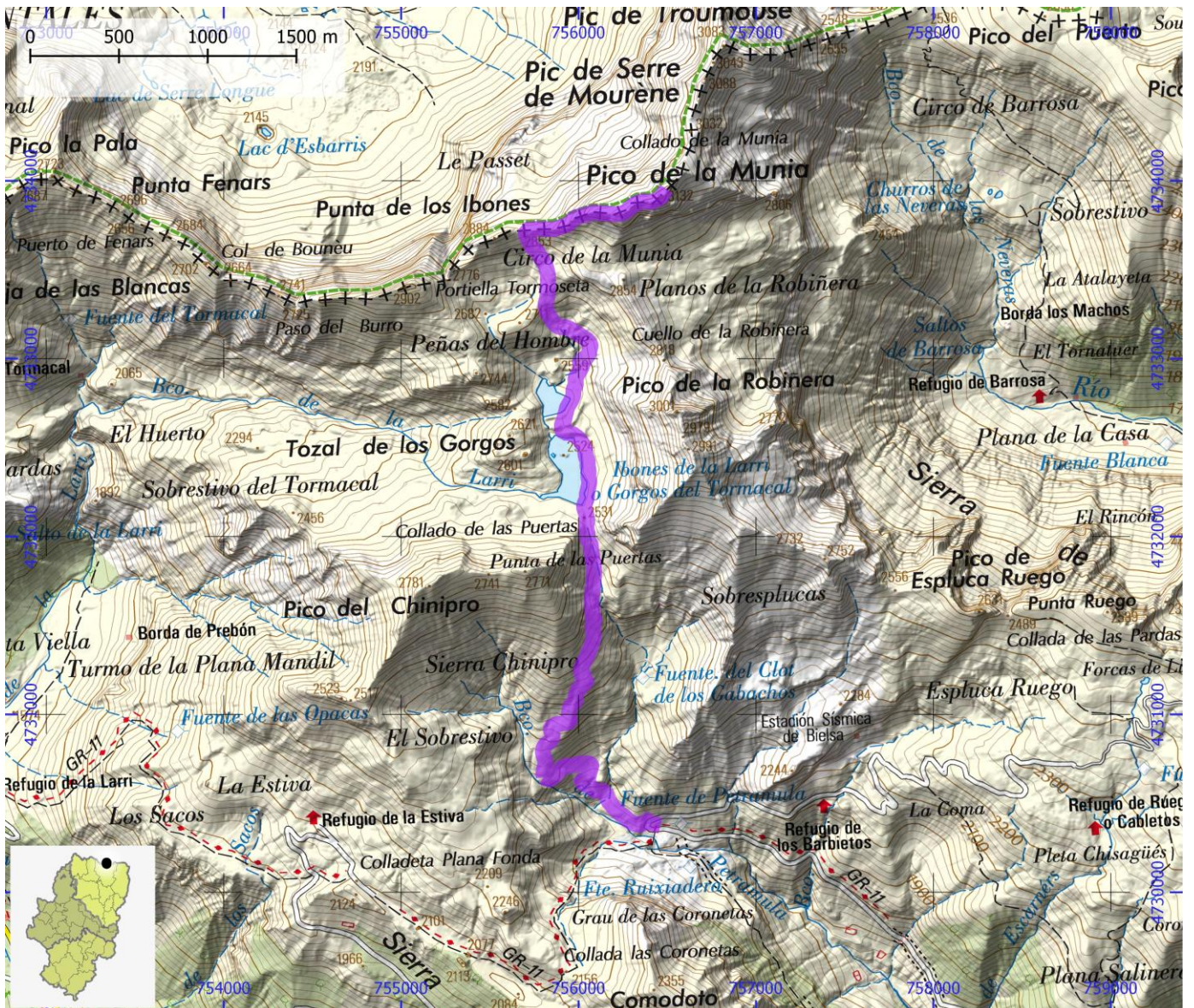
**ENLACE WEB** <http://visor.montanasegura.com/ruta/ficha/320>

**MIDE**

HORARIO	7:40			4	SEVERIDAD DEL MEDIO NATURAL
DESNIVEL DE SUBIDA (m)	1250			3	ORIENTACIÓN EN EL ITINERARIO
DESNIVEL DE BAJADA (m)	1250			4	DIFICULTAD EN EL DESPLAZAMIENTO
DISTANCIA HORIZONTAL (km)	5,4			4	CANTIDAD DE ESFUERZO NECESARIO
TIPO DE RECORRIDO	Ida y Vuelta				PENDIENTE DE NIEVE
				II+	PASOS DE ESCALADA

**NOMBRE 3000** Pico de l'Almunia Gran

**Nº** 58



**TRESMILES DE ARAGÓN**

**ID OMA**

**TRM018**

**NOMBRE** Pietramula - Robiñera

**ITINERARIO**

Pietramula - Collata las Puertas - Robiñera

**COMARCA** Sobrarbe

**PROVINCIA** Huesca

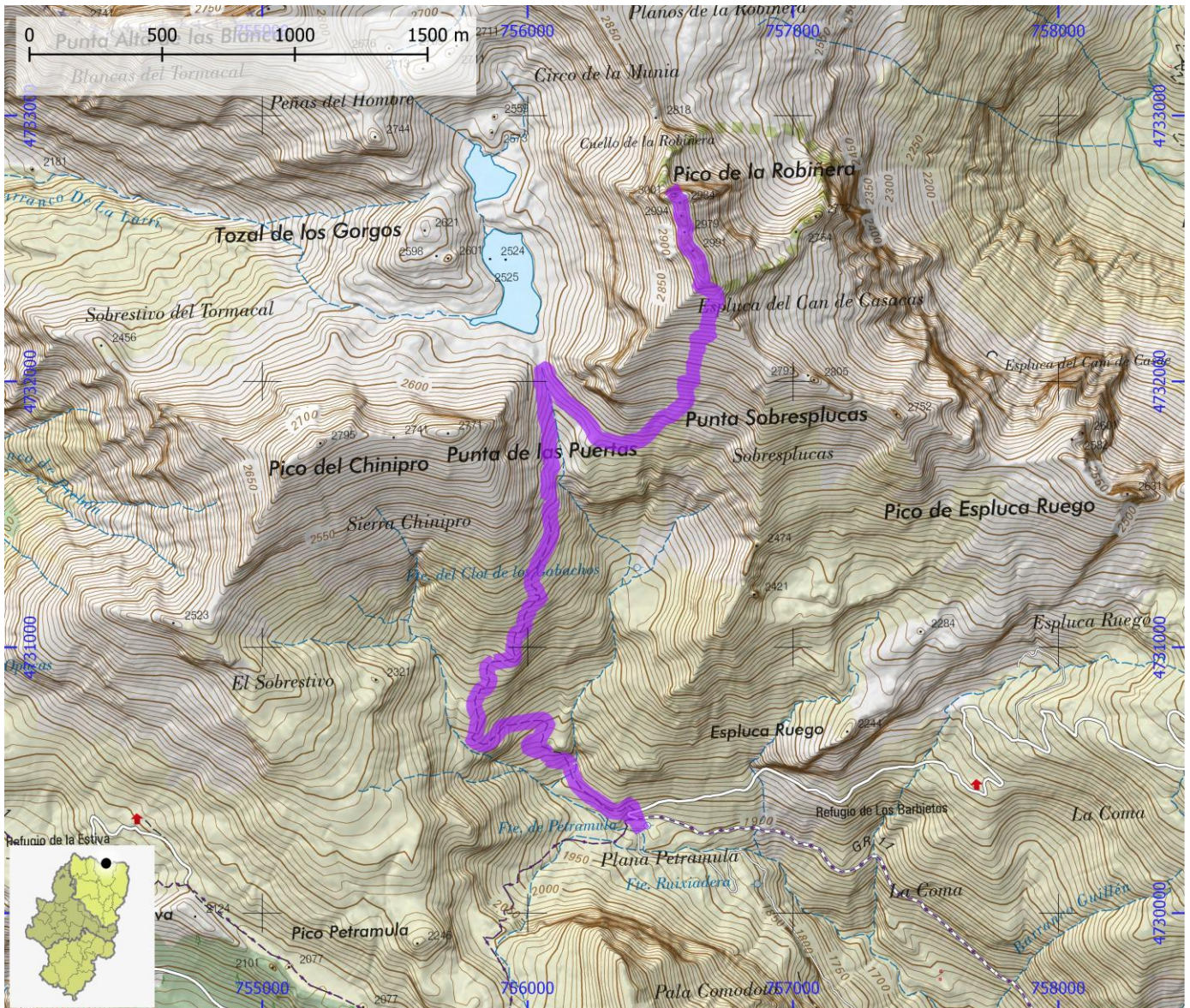
**ENLACE WEB** <http://visor.montanasegura.com/ruta/ficha/387>

**MIDE**

HORARIO	7:15		4	SEVERIDAD DEL MEDIO NATURAL
DESNIVEL DE SUBIDA (m)	1195		3	ORIENTACIÓN EN EL ITINERARIO
DESNIVEL DE BAJADA (m)	1195		3	DIFICULTAD EN EL DESPLAZAMIENTO
DISTANCIA HORIZONTAL (km)	4,7		4	CANTIDAD DE ESFUERZO NECESARIO
TIPO DE RECORRIDO	Ida y Vuelta			PENDIENTE DE NIEVE
				PASOS DE ESCALADA

**NOMBRE 3000** Pico de Rubiñera

**Nº** 59



**TRESMILES DE ARAGÓN**

**ID OMA**

**TRM019**

**NOMBRE** Refugio de Tabernés - Culfreda

**ITINERARIO**

Refugio de Tabernés – Borda Es Gabatxos - Puerto de la Madera o Cabalera - Punta Cabalera – Punta Culfreda

**COMARCA** Sobrarbe

**PROVINCIA** Huesca

**ENLACE WEB** <http://visor.montanasegura.com/ruta/ficha/100>

**MIDE**

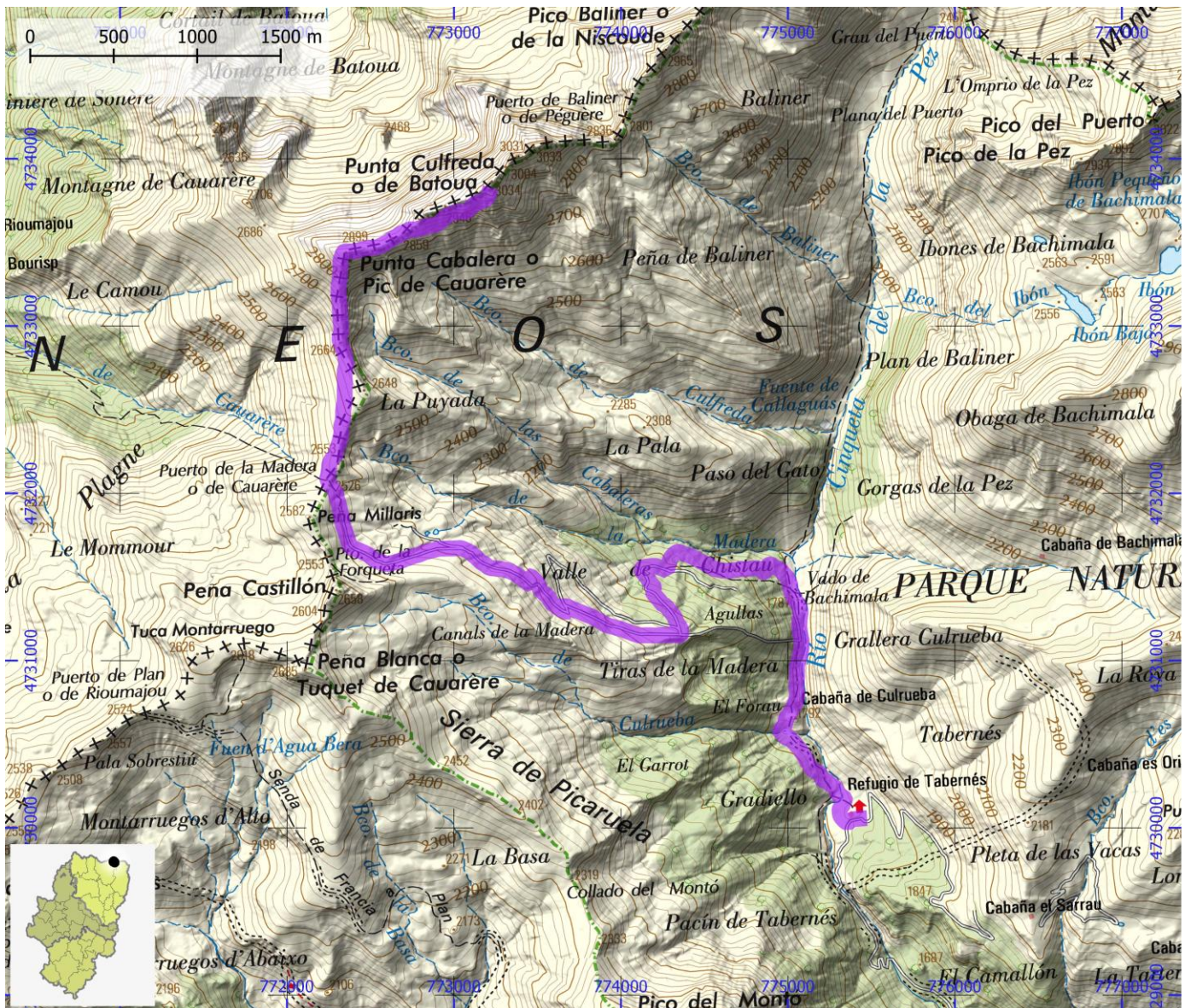
HORARIO	9:20		3	SEVERIDAD DEL MEDIO NATURAL
DESNIVEL DE SUBIDA (m)	1425		3	ORIENTACIÓN EN EL ITINERARIO
DESNIVEL DE BAJADA (m)	1425		3	DIFICULTAD EN EL DESPLAZAMIENTO
DISTANCIA HORIZONTAL (km)	8,6		4	CANTIDAD DE ESFUERZO NECESARIO
TIPO DE RECORRIDO	Ida y Vuelta		Posible 30º	PENDIENTE DE NIEVE
				PASOS DE ESCALADA

**NOMBRE 3000**

Punta Culfreda Sur

**Nº**

62



**TRESMILES DE ARAGÓN**

**ID OMA**

**TRM020**

**NOMBRE** Refugio de Viadós - Bachimala

**ITINERARIO**

Refugio Viadós – Cabana El Sarrau - Collado Señal de Viadós - Punta Bachimala

**COMARCA** Sobrarbe

**PROVINCIA** Huesca

**ENLACE WEB** <http://visor.montanasegura.com/ruta/ficha/91>

**MIDE**

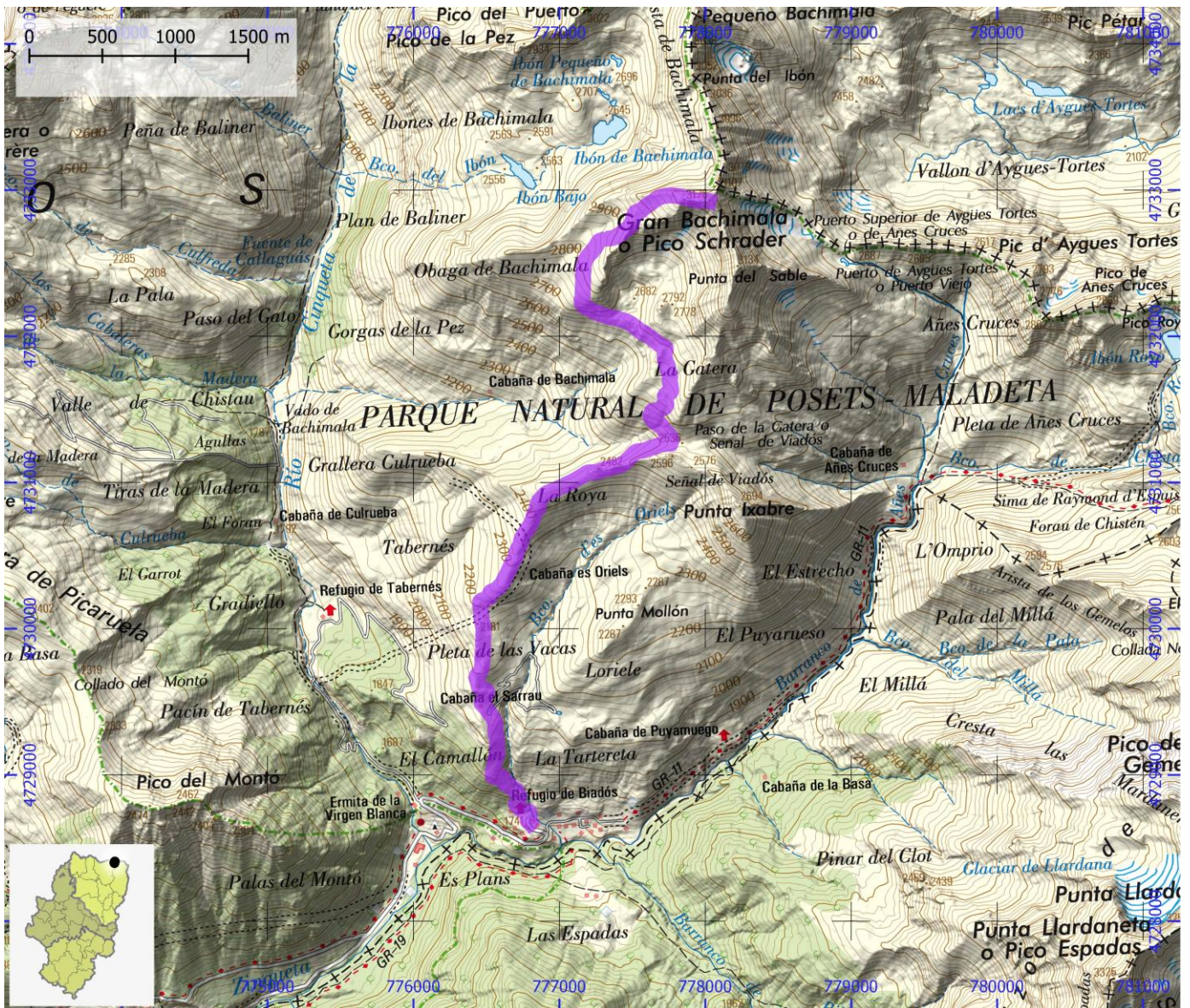
HORARIO	9:15		3	SEVERIDAD DEL MEDIO NATURAL
DESNIVEL DE SUBIDA (m)	1500		3	ORIENTACIÓN EN EL ITINERARIO
DESNIVEL DE BAJADA (m)	1500		3	DIFICULTAD EN EL DESPLAZAMIENTO
DISTANCIA HORIZONTAL (km)	6,7		4	CANTIDAD DE ESFUERZO NECESARIO
TIPO DE RECORRIDO	Ida y Vuelta		Posible 30º	PENDIENTE DE NIEVE
				PASOS DE ESCALADA

**NOMBRE 3000**

Punta de Bachimala

**Nº**

71



TRESMILES DE ARAGÓN

ID OMA

TRM021

**NOMBRE** Refugio Ángel Orús - Posets

**ITINERARIO**

Refugio Ángel Orús - desvío GR 11.2 - Canal Fonda - Collado del Diente - Posets

**COMARCA** La Ribagorza

**PROVINCIA** Huesca

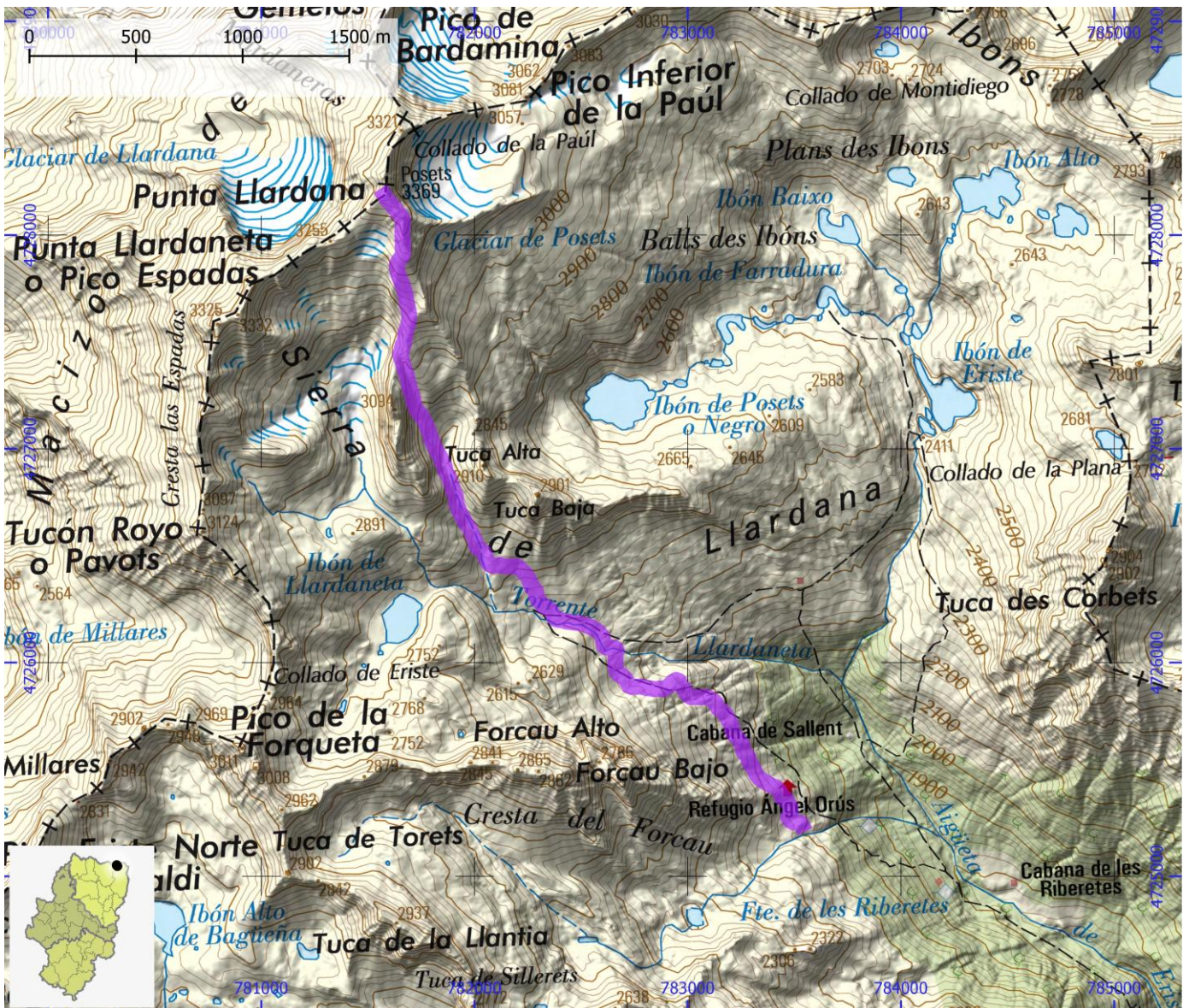
**ENLACE WEB** <http://visor.montanasegura.com/ruta/ficha/56>

**MIDE**

HORARIO	7:25		4	SEVERIDAD DEL MEDIO NATURAL
DESNIVEL DE SUBIDA (m)	1240		3	ORIENTACIÓN EN EL ITINERARIO
DESNIVEL DE BAJADA (m)	1240		3	DIFICULTAD EN EL DESPLAZAMIENTO
DISTANCIA HORIZONTAL (km)	4,2		4	CANTIDAD DE ESFUERZO NECESARIO
TIPO DE RECORRIDO	Ida y Vuelta		Posible 30º	PENDIENTE DE NIEVE
				PASOS DE ESCALADA

**NOMBRE 3000** Tuca de Posets / Punta de Lardana

**Nº** 75



**TRESMILES DE ARAGÓN**

**ID OMA**

**TRM022**

**NOMBRE** Refugio de Viadós - Posets

**ITINERARIO**

Refugio de Viadós - desvío GR 11 - Cabana de la Basa - Pinar del Clot - Cresta de Posets - Posets

**COMARCA** Sobrarbe | La Ribagorza

**PROVINCIA** Huesca

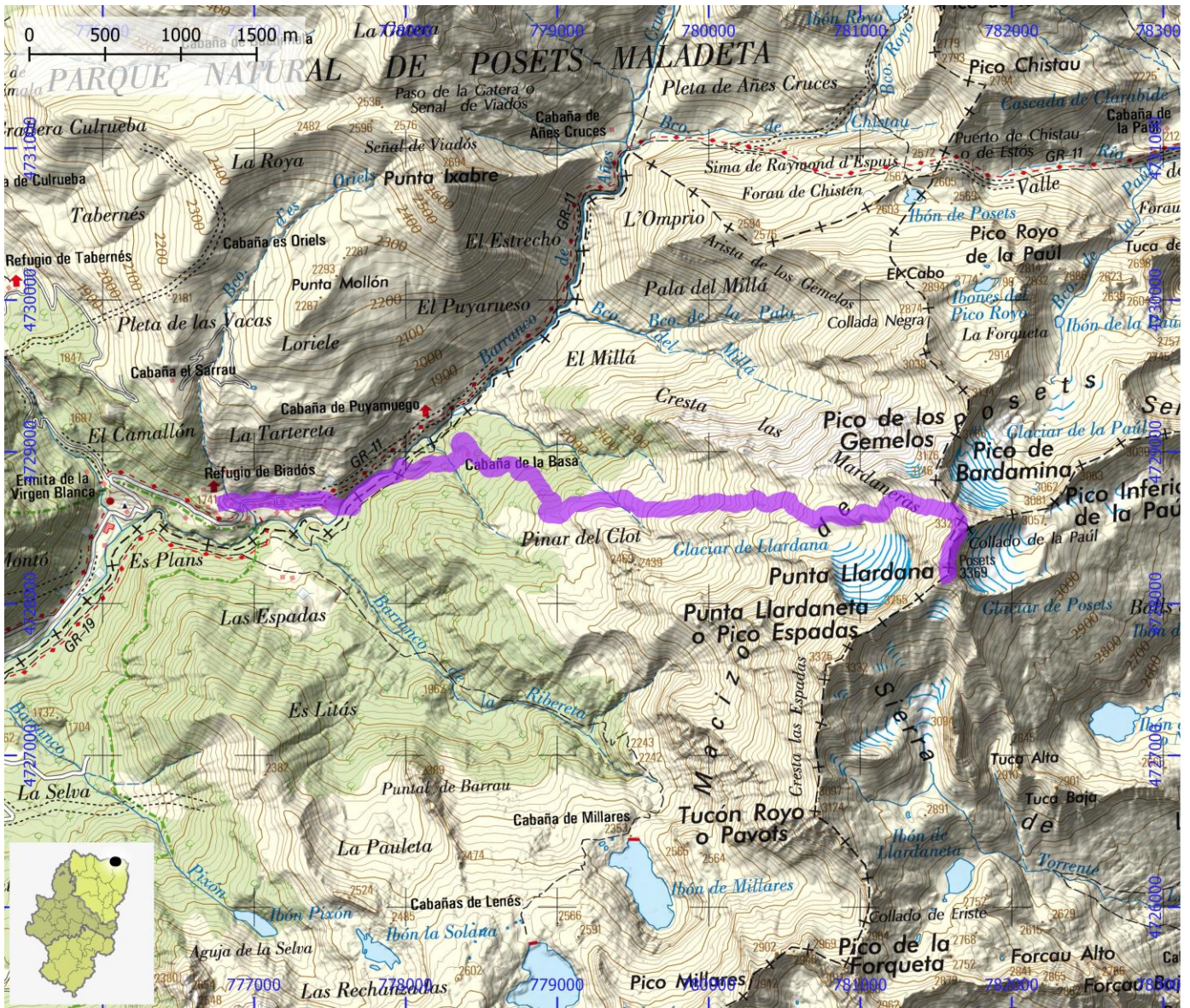
**ENLACE WEB** <http://visor.montanasegura.com/ruta/ficha/273>

**MIDE**

HORARIO	10:10		4	SEVERIDAD DEL MEDIO NATURAL
DESNIVEL DE SUBIDA (m)	1675		3	ORIENTACIÓN EN EL ITINERARIO
DESNIVEL DE BAJADA (m)	1675		4	DIFICULTAD EN EL DESPLAZAMIENTO
DISTANCIA HORIZONTAL (km)	6,5		4	CANTIDAD DE ESFUERZO NECESARIO
TIPO DE RECORRIDO	Ida y Vuelta		Segura 30º	PENDIENTE DE NIEVE
				PASOS DE ESCALADA

**NOMBRE 3000** Tuca de Posets / Punta de Lardana

**Nº** 75



**TRESMILES DE ARAGÓN**

**ID OMA**

**TRM023**

**NOMBRE** Refugio de Viadós - Forqueta

**ITINERARIO**

Refugio de Viadós - barranco La Ribereta - Collado de la Forqueta o Grist - Tuca de la Forqueta

**COMARCA** Sobrarbe | La Ribagorza

**PROVINCIA** Huesca

**ENLACE WEB** <http://visor.montanasegura.com/ruta/ficha/101>

**MIDE**

HORARIO	8:50		3	SEVERIDAD DEL MEDIO NATURAL
DESNIVEL DE SUBIDA (m)	1375		3	ORIENTACIÓN EN EL ITINERARIO
DESNIVEL DE BAJADA (m)	1375		4	DIFICULTAD EN EL DESPLAZAMIENTO
DISTANCIA HORIZONTAL (km)	7,1		4	CANTIDAD DE ESFUERZO NECESARIO
TIPO DE RECORRIDO	Ida y Vuelta		Posible 30º	PENDIENTE DE NIEVE
			II	PASOS DE ESCALADA

**NOMBRE 3000** Tuca de la Forqueta N

**Nº** 87



**TRESMILES DE ARAGÓN**

**ID OMA**

**TRM024**

**NOMBRE** Refugio Ángel Orús - Forqueta

**ITINERARIO**

Refugio Ángel Orús - desvío GR 11.2 - Ibón de Llardaneta - Collado de la Forqueta - Forqueta

**COMARCA** La Ribagorza

**PROVINCIA** Huesca

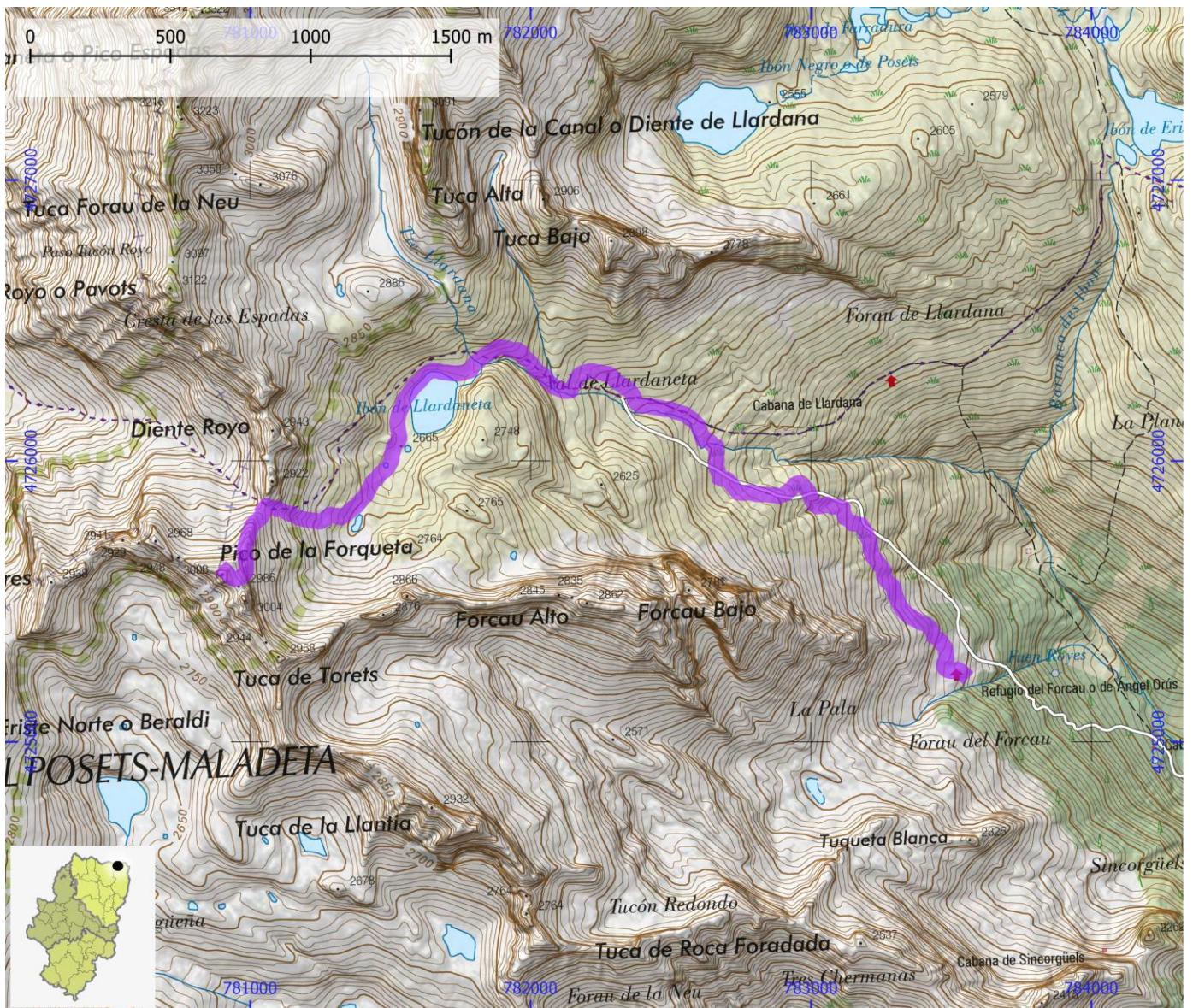
**ENLACE WEB** <http://visor.montanasegura.com/ruta/ficha/388>

**MIDE**

HORARIO	5:30		4	SEVERIDAD DEL MEDIO NATURAL
DESNIVEL DE SUBIDA (m)	880		3	ORIENTACIÓN EN EL ITINERARIO
DESNIVEL DE BAJADA (m)	880		4	DIFICULTAD EN EL DESPLAZAMIENTO
DISTANCIA HORIZONTAL (km)	4,2		3	CANTIDAD DE ESFUERZO NECESARIO
TIPO DE RECORRIDO	Ida y Vuelta		Posible 30º	PENDIENTE DE NIEVE
				PASOS DE ESCALADA

**NOMBRE 3000** Tuca de la Forqueta N

**Nº** 87





**TRESMILES DE ARAGÓN**

**ID OMA**

**TRM025**

**NOMBRE** Refugio de Viadós - Eriste

**ITINERARIO**

Refugio de Viadós - barranco La Ribereta - desvío GR 11.2 - Ibón de Millares - Collada de Millares - Eriste Norte

**COMARCA** Sobrarbe | La Ribagorza

**PROVINCIA** Huesca

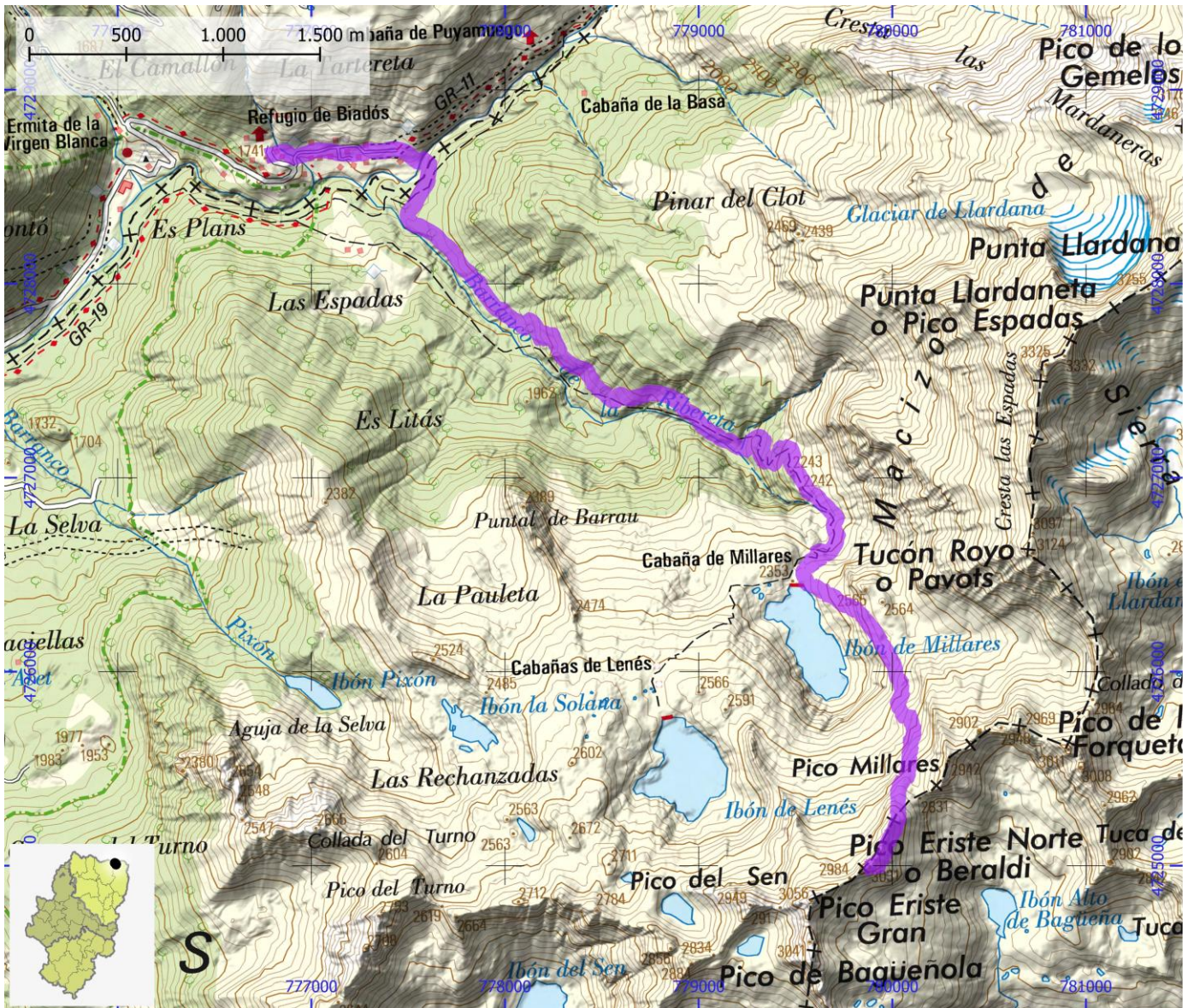
**ENLACE WEB** <http://visor.montanasegura.com/ruta/ficha/102>

**MIDE**

HORARIO	9:05		4	SEVERIDAD DEL MEDIO NATURAL
DESNIVEL DE SUBIDA (m)	1425		3	ORIENTACIÓN EN EL ITINERARIO
DESNIVEL DE BAJADA (m)	1425		4	DIFICULTAD EN EL DESPLAZAMIENTO
DISTANCIA HORIZONTAL (km)	7,6		4	CANTIDAD DE ESFUERZO NECESARIO
TIPO DE RECORRIDO	Ida y Vuelta		Posible 35°	PENDIENTE DE NIEVE
			II	PASOS DE ESCALADA

**NOMBRE 3000** Tuca de Bagüenola N

**Nº** 89



**TRESMILES DE ARAGÓN**

**ID OMA**

**TRM026**

**NOMBRE** Refugio de Estós - Clarabide

**ITINERARIO**

Refugio de Estós - Pleta de O - Ibonet de Gías o de O - Ibón de Gías - Clarabide

**COMARCA** La Ribagorza

**PROVINCIA** Huesca

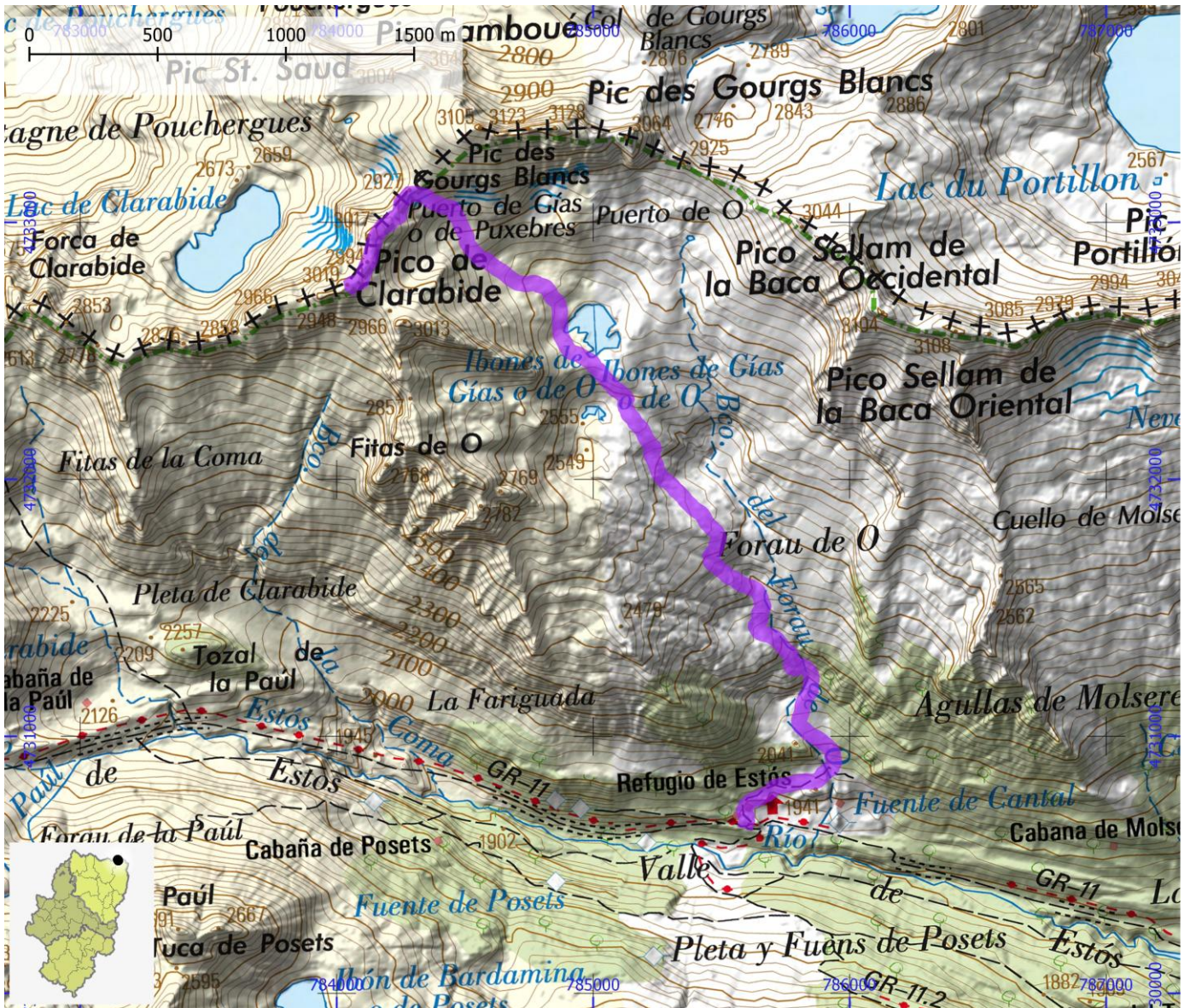
**ENLACE WEB** <http://visor.montanasegura.com/ruta/ficha/62>

**MIDE**

HORARIO	7:10		4	SEVERIDAD DEL MEDIO NATURAL
DESNIVEL DE SUBIDA (m)	1180		3	ORIENTACIÓN EN EL ITINERARIO
DESNIVEL DE BAJADA (m)	1180		4	DIFICULTAD EN EL DESPLAZAMIENTO
DISTANCIA HORIZONTAL (km)	4,2		3	CANTIDAD DE ESFUERZO NECESARIO
TIPO DE RECORRIDO	Ida y Vuelta			PENDIENTE DE NIEVE
				PASOS DE ESCALADA

**NOMBRE 3000** Tuca de Cllarabida

**Nº** 92



**TRESMILES DE ARAGÓN**

**ID OMA**

**TRM027**

**NOMBRE** Aparcamiento Literola - Perdiguero

**ITINERARIO**

Aparcamiento de Literola - Cabaña l'Ubago - Ibonet de Literola - Collada l'Ubago - Fita de Perdiguero - Perdiguero

**COMARCA** La Ribagorza

**PROVINCIA** Huesca

**ENLACE WEB** <http://visor.montanasegura.com/ruta/ficha/55>

**MIDE**

HORARIO	9:55		3	SEVERIDAD DEL MEDIO NATURAL
DESNIVEL DE SUBIDA (m)	1620		3	ORIENTACIÓN EN EL ITINERARIO
DESNIVEL DE BAJADA (m)	1620		3	DIFICULTAD EN EL DESPLAZAMIENTO
DISTANCIA HORIZONTAL (km)	6,6		4	CANTIDAD DE ESFUERZO NECESARIO
TIPO DE RECORRIDO	Ida y Vuelta		Posible 30º	PENDIENTE DE NIEVE
				PASOS DE ESCALADA

**NOMBRE 3000** Tuca d'el Perdiguèro

**Nº** 104



**TRESMILES DE ARAGÓN**

**ID OMA**

**TRM028**

**NOMBRE** Refugio de Estós - Perdiguero

**ITINERARIO**

Refugio de Estós - Cabaña del Turmo - cuartel en ruinas - Pleta de Perdiguero - Ibonet de Perdiguero - Collada l'Ubago - Fita de Perdiguero - Pico Perdiguero

**COMARCA** La Ribagorza

**PROVINCIA** Huesca

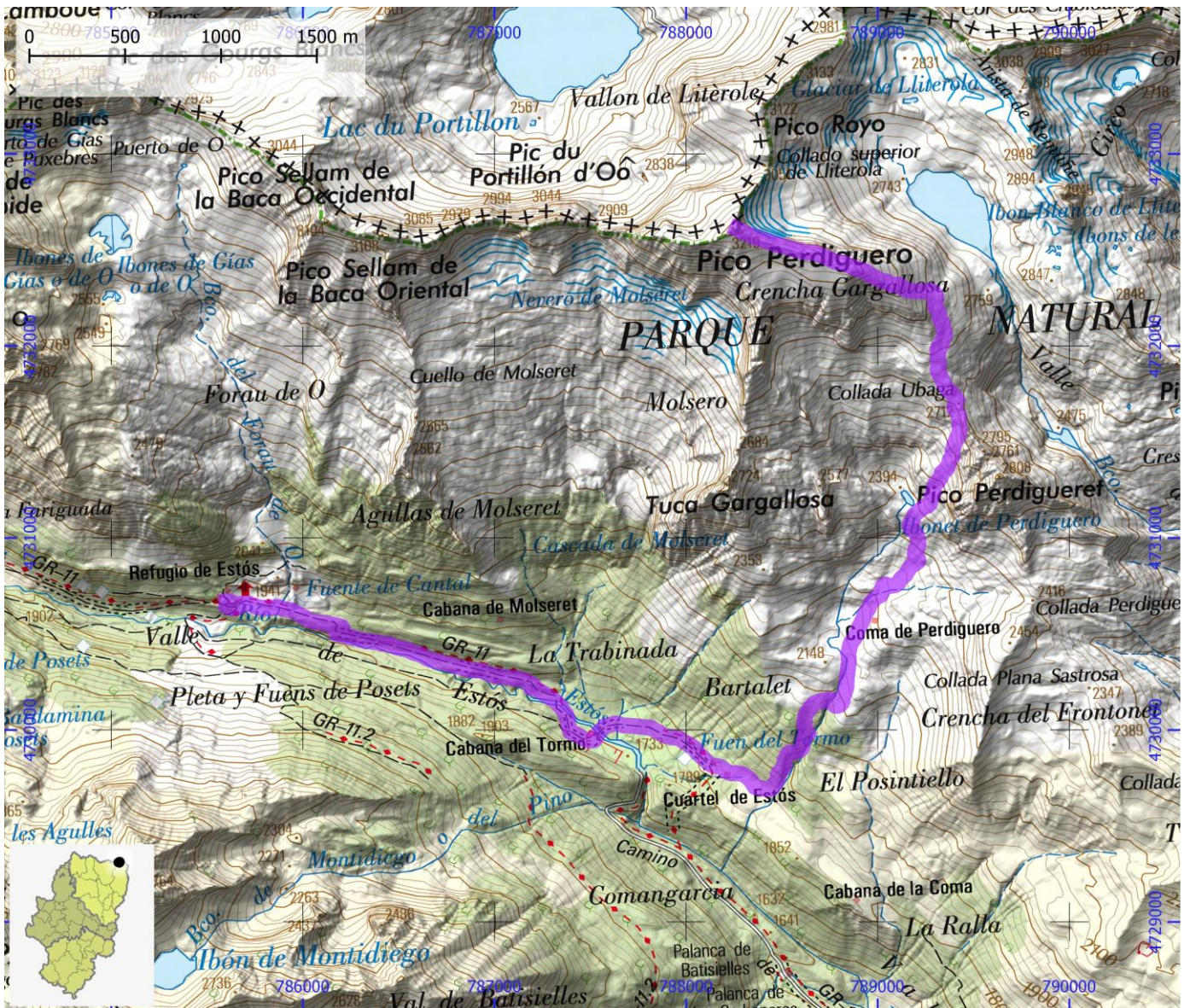
**ENLACE WEB** <http://visor.montanasegura.com/ruta/ficha/58>

**MIDE**

HORARIO	10:00		3	SEVERIDAD DEL MEDIO NATURAL
DESNIVEL DE SUBIDA (m)	1605		3	ORIENTACIÓN EN EL ITINERARIO
DESNIVEL DE BAJADA (m)	1605		3	DIFICULTAD EN EL DESPLAZAMIENTO
DISTANCIA HORIZONTAL (km)	8,0		4	CANTIDAD DE ESFUERZO NECESARIO
TIPO DE RECORRIDO	Ida y Vuelta		Posible 30º	PENDIENTE DE NIEVE
				PASOS DE ESCALADA

**NOMBRE 3000** Tuca d'el Perdiguero

**Nº** 104



**TRESMILES DE ARAGÓN**

**ID OMA**

**TRM029**

**NOMBRE** Baños de Benasque - Alba

**ITINERARIO**

Baños de Benasque - Turonet d'Alba - Ibón de Alba - Tuca de Alba

**COMARCA** La Ribagorza

**PROVINCIA** Huesca

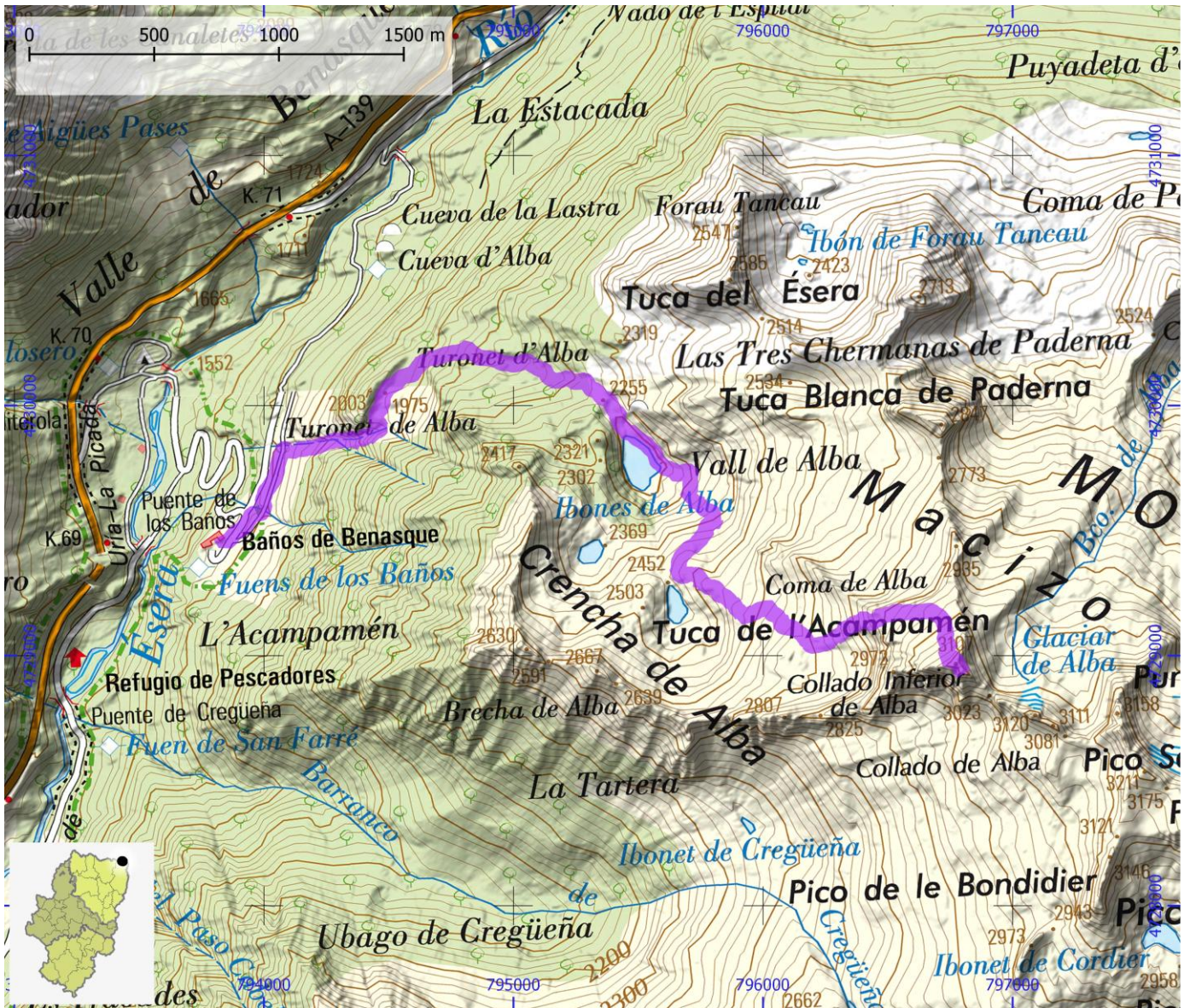
**ENLACE WEB** <http://visor.montanasegura.com/ruta/ficha/389>

**MIDE**

HORARIO	8:50		4	SEVERIDAD DEL MEDIO NATURAL
DESNIVEL DE SUBIDA (m)	1465		4	ORIENTACIÓN EN EL ITINERARIO
DESNIVEL DE BAJADA (m)	1465		3	DIFICULTAD EN EL DESPLAZAMIENTO
DISTANCIA HORIZONTAL (km)	5,2		4	CANTIDAD DE ESFUERZO NECESARIO
TIPO DE RECORRIDO	Ida y Vuelta			PENDIENTE DE NIEVE
				PASOS DE ESCALADA

**NOMBRE 3000** Tuca d'Alba

**Nº** 117



**TRESMILES DE ARAGÓN**

**ID OMA**

**TRM030**

**NOMBRE** La Besurta - Maladeta

**ITINERARIO**

La Besurta - Refugio La Renclusa - Glaciar de La Maladeta - Collado de la Rimaya - Maladeta

**COMARCA** La Ribagorza

**PROVINCIA** Huesca

**ENLACE WEB** <http://visor.montanasegura.com/ruta/ficha/390>

**MIDE**

HORARIO	8:35		5	SEVERIDAD DEL MEDIO NATURAL
DESNIVEL DE SUBIDA (m)	1405		3	ORIENTACIÓN EN EL ITINERARIO
DESNIVEL DE BAJADA (m)	1405		5	DIFICULTAD EN EL DESPLAZAMIENTO
DISTANCIA HORIZONTAL (km)	5,4		4	CANTIDAD DE ESFUERZO NECESARIO
TIPO DE RECORRIDO	Ida y Vuelta		Segura 25º	PENDIENTE DE NIEVE
			II+	PASOS DE ESCALADA

**NOMBRE 3000** Tuca de la Maladeta

**Nº** 127



**TRESMILES DE ARAGÓN**

**ID OMA**

**TRM031**

**NOMBRE** **Puente de Coronas - Aragüells**

**ITINERARIO**

Puente de Coronas - Ibonet de Coronas - Ibones de Coronas - Collado de Cregüeña - Aragüells

**COMARCA** La Ribagorza

**PROVINCIA** Huesca

**ENLACE WEB** <http://visor.montanasegura.com/ruta/ficha/391>

**MIDE**

HORARIO	6:40		4	SEVERIDAD DEL MEDIO NATURAL
DESNIVEL DE SUBIDA (m)	1090		3	ORIENTACIÓN EN EL ITINERARIO
DESNIVEL DE BAJADA (m)	1090		3	DIFICULTAD EN EL DESPLAZAMIENTO
DISTANCIA HORIZONTAL (km)	3,4		4	CANTIDAD DE ESFUERZO NECESARIO
TIPO DE RECORRIDO	Ida y Vuelta			PENDIENTE DE NIEVE
				PASOS DE ESCALADA

**NOMBRE 3000** Tuca de la Collada de Cregüeña

**Nº** 134



**TRESMILES DE ARAGÓN**

**ID OMA**

**TRM032**

**NOMBRE** La Besurta - Aneto por Portillón Superior

**ITINERARIO**

La Besurta - Refugio La Renclusa - Portillón Superior - Glaciar del Aneto - Collado de Coronas - Aneto

**COMARCA** La Ribagorza

**PROVINCIA** Huesca

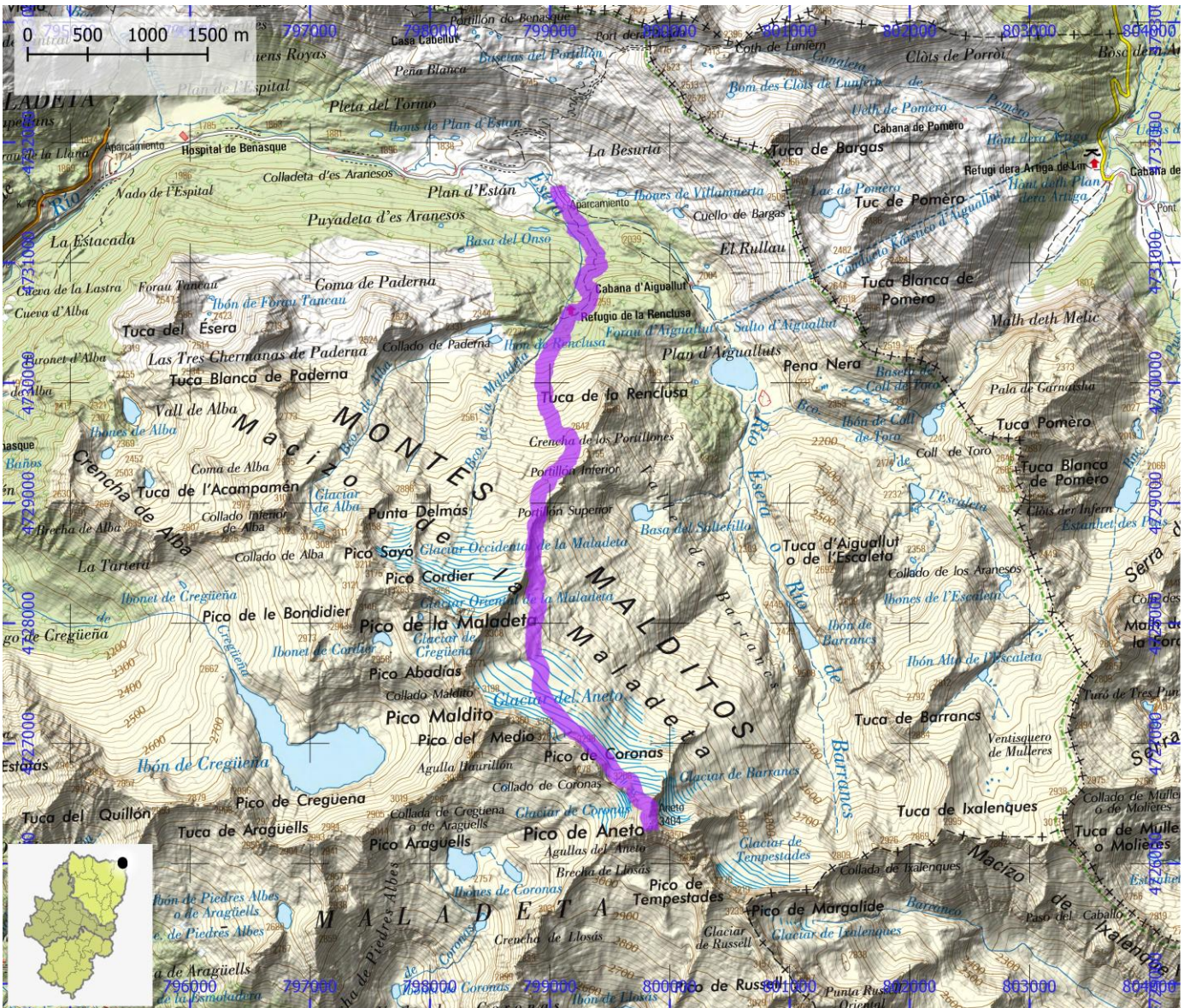
**ENLACE WEB** <http://visor.montanasegura.com/ruta/ficha/57>

**MIDE**

HORARIO	9:50		5	SEVERIDAD DEL MEDIO NATURAL
DESNIVEL DE SUBIDA (m)	1590		4	ORIENTACIÓN EN EL ITINERARIO
DESNIVEL DE BAJADA (m)	1590		4	DIFICULTAD EN EL DESPLAZAMIENTO
DISTANCIA HORIZONTAL (km)	7,0		4	CANTIDAD DE ESFUERZO NECESARIO
TIPO DE RECORRIDO	Ida y Vuelta		Segura 30º	PENDIENTE DE NIEVE
			II	PASOS DE ESCALADA

**NOMBRE 3000** Tuca d'Aneto / Maladeta de Coronas

**Nº** 141





**TRESMILES DE ARAGÓN**

**ID OMA**

**TRM033**

**NOMBRE** Puente de Coronas - Aneto

**ITINERARIO**

Puente de Coronas - Ibonet de Coronas - Ibones de Coronas - Collado de Coronas - Aneto

**COMARCA** La Ribagorza

**PROVINCIA** Huesca

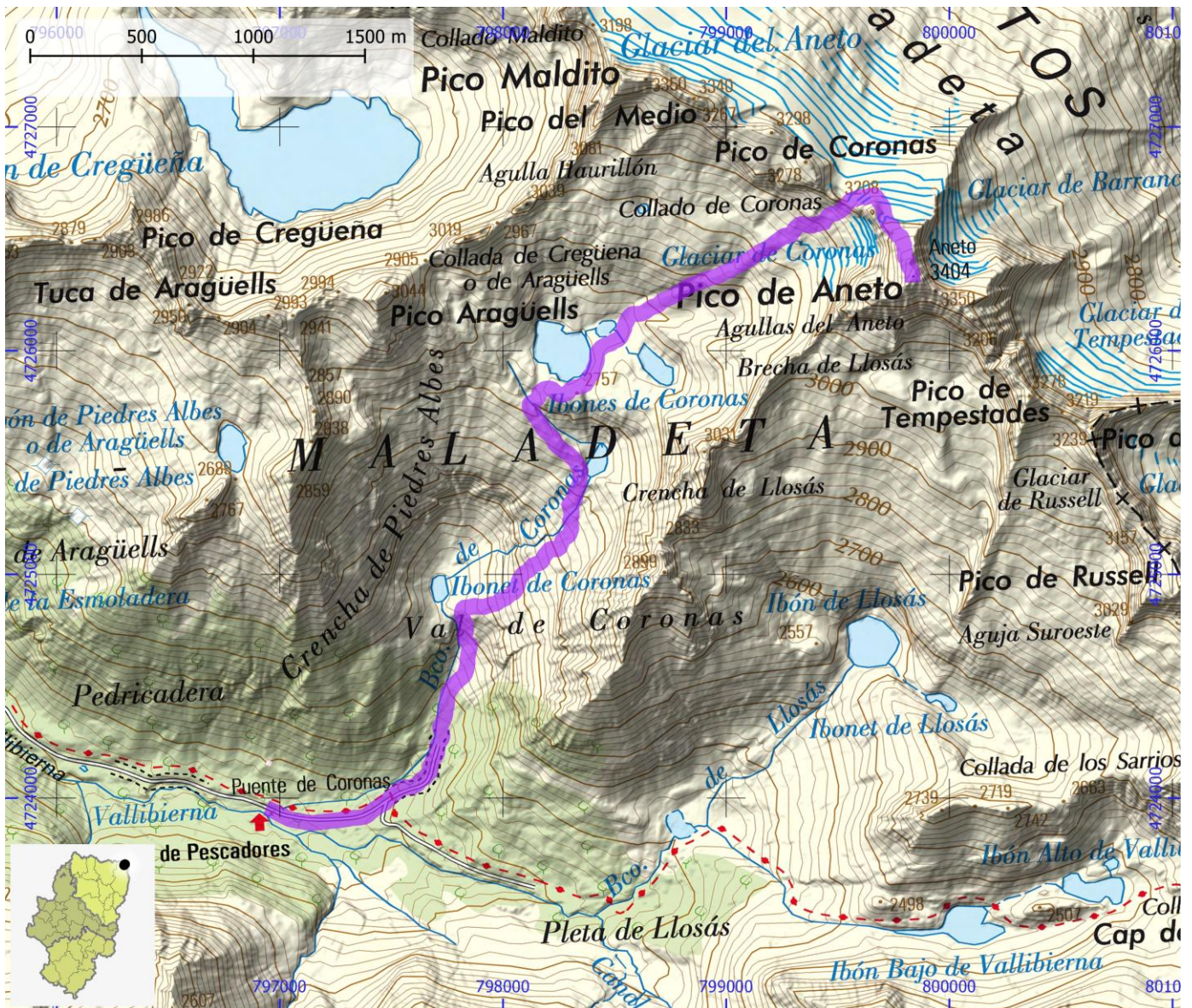
**ENLACE WEB** <http://visor.montanasegura.com/ruta/ficha/308>

**MIDE**

HORARIO	8:40		5	SEVERIDAD DEL MEDIO NATURAL
DESNIVEL DE SUBIDA (m)	1430		4	ORIENTACIÓN EN EL ITINERARIO
DESNIVEL DE BAJADA (m)	1430		4	DIFICULTAD EN EL DESPLAZAMIENTO
DISTANCIA HORIZONTAL (km)	5,4		4	CANTIDAD DE ESFUERZO NECESARIO
TIPO DE RECORRIDO	Ida y Vuelta		Segura 30º	PENDIENTE DE NIEVE
			II+	PASOS DE ESCALADA

**NOMBRE 3000** Tuca d'Aneto / Maladeta de Coronas

**Nº** 141



TRESMILES DE ARAGÓN

ID OMA

TRM034

**NOMBRE** Puente de Coronas - Tempestades

**ITINERARIO**

Puente de Coronas - Pleta de Llosás - Ibón de Llosás - Pico Tempestades

**COMARCA** La Ribagorza

**PROVINCIA** Huesca

**ENLACE WEB** <http://visor.montanasegura.com/ruta/ficha/392>

**MIDE**

HORARIO	8:15			4	SEVERIDAD DEL MEDIO NATURAL
DESNIVEL DE SUBIDA (m)	1315			3	ORIENTACIÓN EN EL ITINERARIO
DESNIVEL DE BAJADA (m)	1315			3	DIFICULTAD EN EL DESPLAZAMIENTO
DISTANCIA HORIZONTAL (km)	6,1			4	CANTIDAD DE ESFUERZO NECESARIO
TIPO DE RECORRIDO	Ida y Vuelta				PENDIENTE DE NIEVE
					PASOS DE ESCALADA

**NOMBRE 3000** Tuca de Tempestats / Tuca Gran de Llosàs

**Nº** 150



**TRESMILES DE ARAGÓN**

**ID OMA**

**TRM035**

**NOMBRE** Puente de Coronas - Russell

**ITINERARIO**

Puente de Coronas - Pleta de Llosás - Ibón de Llosás - Pico Russell (o Tuca del Cap de Llauset)

**COMARCA** La Ribagorza

**PROVINCIA** Huesca

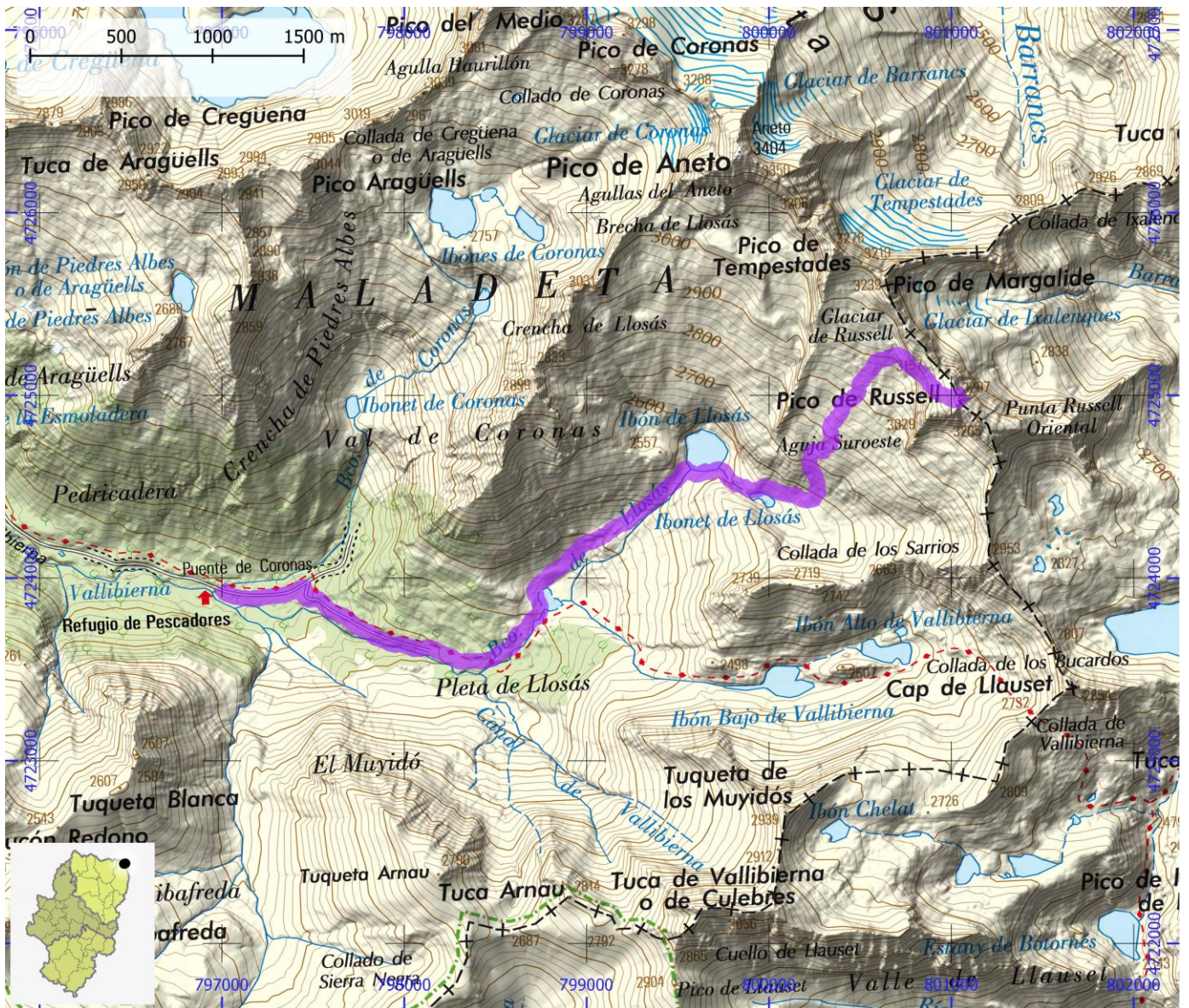
**ENLACE WEB** <http://visor.montanasegura.com/ruta/ficha/393>

**MIDE**

HORARIO	8:05		4	SEVERIDAD DEL MEDIO NATURAL
DESNIVEL DE SUBIDA (m)	1305		3	ORIENTACIÓN EN EL ITINERARIO
DESNIVEL DE BAJADA (m)	1305		4	DIFICULTAD EN EL DESPLAZAMIENTO
DISTANCIA HORIZONTAL (km)	6,0		4	CANTIDAD DE ESFUERZO NECESARIO
TIPO DE RECORRIDO	Ida y Vuelta			PENDIENTE DE NIEVE
				PASOS DE ESCALADA

**NOMBRE 3000** Tuca d'el Cap de la Vall

**Nº** 156



**TRESMILES DE ARAGÓN**

**ID OMA**

**TRM036**

**NOMBRE** Refugio Cap de Llauset - Russell

**ITINERARIO**

Refugio Cap de Llauset - Collado de Ballibierna - Collado des Bucardos - Pico Russell

**COMARCA** La Ribagorza

**PROVINCIA** Huesca

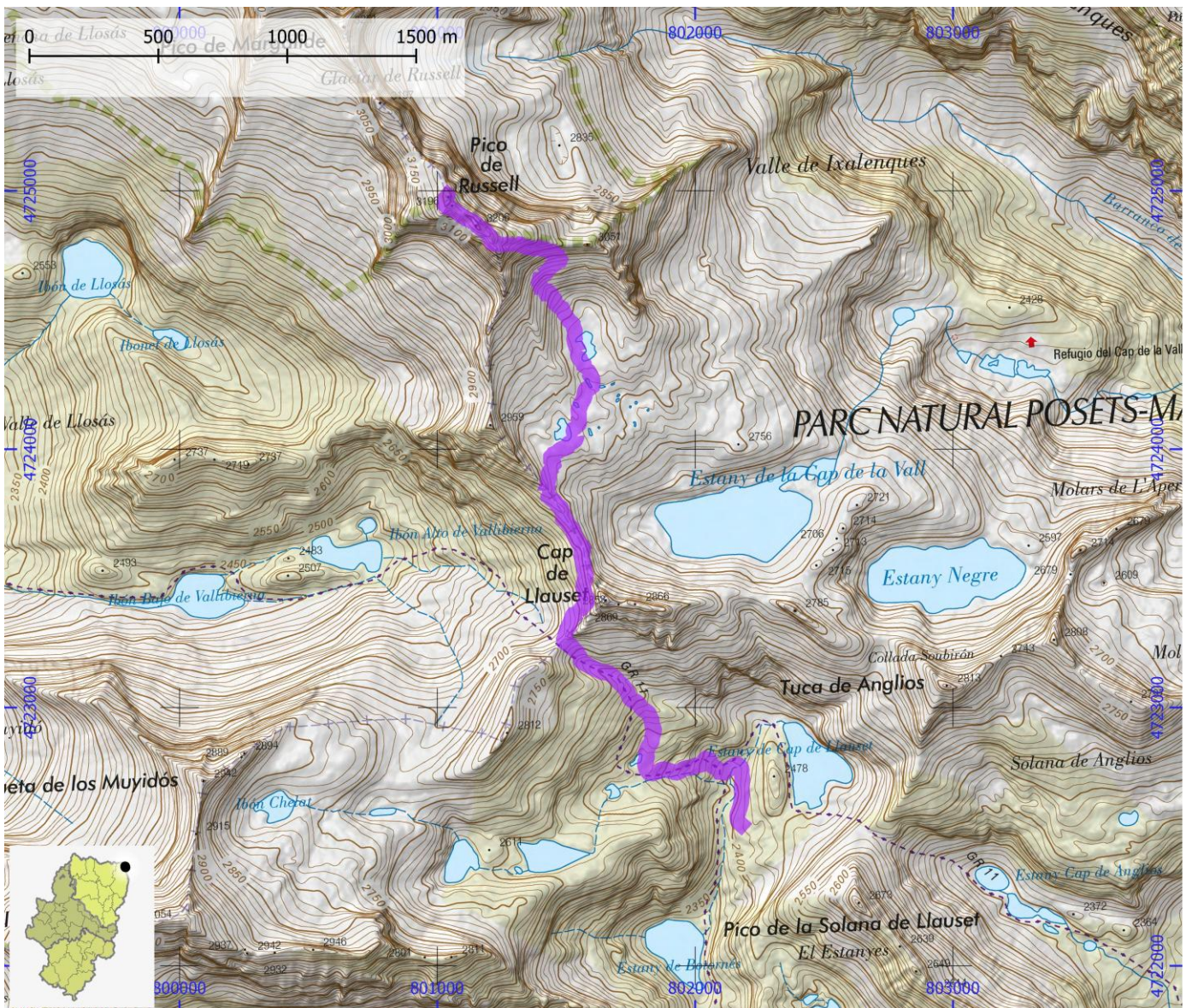
**ENLACE WEB** <http://visor.montanasegura.com/ruta/ficha/394>

**MIDE**

HORARIO	5:35			4	SEVERIDAD DEL MEDIO NATURAL
DESNIVEL DE SUBIDA (m)	885			3	ORIENTACIÓN EN EL ITINERARIO
DESNIVEL DE BAJADA (m)	885			3	DIFICULTAD EN EL DESPLAZAMIENTO
DISTANCIA HORIZONTAL (km)	4,3			3	CANTIDAD DE ESFUERZO NECESARIO
TIPO DE RECORRIDO	Ida y Vuelta				PENDIENTE DE NIEVE
					PASOS DE ESCALADA

**NOMBRE 3000** Tuca d'el Cap de la Vall

**Nº** 156



**TRESMILES DE ARAGÓN**

**ID OMA**

**TRM037**

**NOMBRE** Puente de Coronas - Vallibierna

**ITINERARIO**

Puente de Coronas – Pleta de Llosás - Ibones de Vallibierna - Collada Plana de Botornás - Tuca de Vallibierna

**COMARCA** La Ribagorza

**PROVINCIA** Huesca

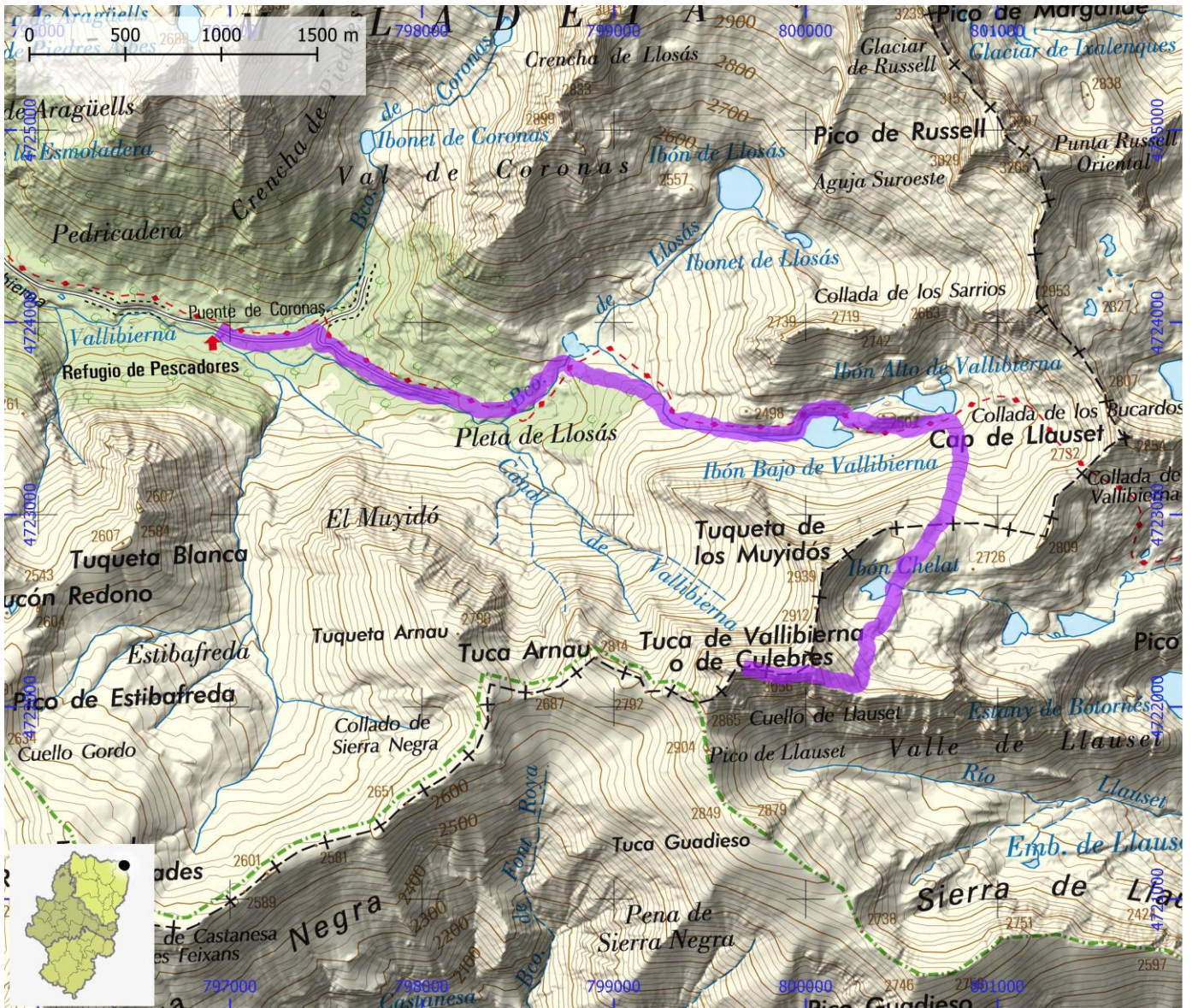
**ENLACE WEB** <http://visor.montanasegura.com/ruta/ficha/54>

**MIDE**

HORARIO	6:10		4	SEVERIDAD DEL MEDIO NATURAL
DESNIVEL DE SUBIDA (m)	1120		3	ORIENTACIÓN EN EL ITINERARIO
DESNIVEL DE BAJADA (m)	1120		4	DIFICULTAD EN EL DESPLAZAMIENTO
DISTANCIA HORIZONTAL (km)	6,6		4	CANTIDAD DE ESFUERZO NECESARIO
TIPO DE RECORRIDO	Ida y Vuelta			PENDIENTE DE NIEVE
				PASOS DE ESCALADA

**NOMBRE 3000** Tuca de Vallibierna / Roca Blanca

**Nº** 159



**TRESMILES DE ARAGÓN**

**ID OMA**

**TRM038**

**NOMBRE** Refugio Cap de Llauset - Vallibierna

**ITINERARIO**

Refugio Cap de Llauset - desvío GR 11 - Els Basons - Collata Plana de Botornás - Vallibierna

**COMARCA** La Ribagorza

**PROVINCIA** Huesca

**ENLACE WEB** <http://visor.montanasegura.com/ruta/ficha/380>

**MIDE**

HORARIO	4:05			3	SEVERIDAD DEL MEDIO NATURAL
DESNIVEL DE SUBIDA (m)	645			3	ORIENTACIÓN EN EL ITINERARIO
DESNIVEL DE BAJADA (m)	645			3	DIFICULTAD EN EL DESPLAZAMIENTO
DISTANCIA HORIZONTAL (km)	3,2			3	CANTIDAD DE ESFUERZO NECESARIO
TIPO DE RECORRIDO	Ida y Vuelta				PENDIENTE DE NIEVE
					PASOS DE ESCALADA

**NOMBRE 3000** Tuca de Vallibierna / Roca Blanca

**Nº** 159



**TRESMILES DE ARAGÓN**

**ID OMA**

**TRM039**

**NOMBRE** La Besurta - Mulleres

**ITINERARIO**

La Besurta - Forau d'Aiguallut - Plan d'Aiguallut - Ibón de l'Escaleta - Tuca Mulleres

**COMARCA** La Ribagorza

**PROVINCIA** Huesca

**ENLACE WEB** <http://visor.montanasegura.com/ruta/ficha/68>

**MIDE**

HORARIO	8:10			3	SEVERIDAD DEL MEDIO NATURAL
DESNIVEL DE SUBIDA (m)	1170			3	ORIENTACIÓN EN EL ITINERARIO
DESNIVEL DE BAJADA (m)	1170			3	DIFICULTAD EN EL DESPLAZAMIENTO
DISTANCIA HORIZONTAL (km)	9,1			4	CANTIDAD DE ESFUERZO NECESARIO
TIPO DE RECORRIDO	Ida y Vuelta				PENDIENTE DE NIEVE
					PASOS DE ESCALADA

**NOMBRE 3000** Tuca de Mulleres / Cap de Mulleres

**Nº** 160



**TRESMILES DE ARAGÓN**

**ID OMA**

**TRM040**

**NOMBRE** La Besurta - Aneto por Salterillo

**ITINERARIO**

La Besurta - Plan d'Aigualluts - Ibón del Salterillo - Glaciar del Aneto - Collado de Coronas - Aneto - La Besurta

**COMARCA** La Ribagorza

**PROVINCIA** Huesca

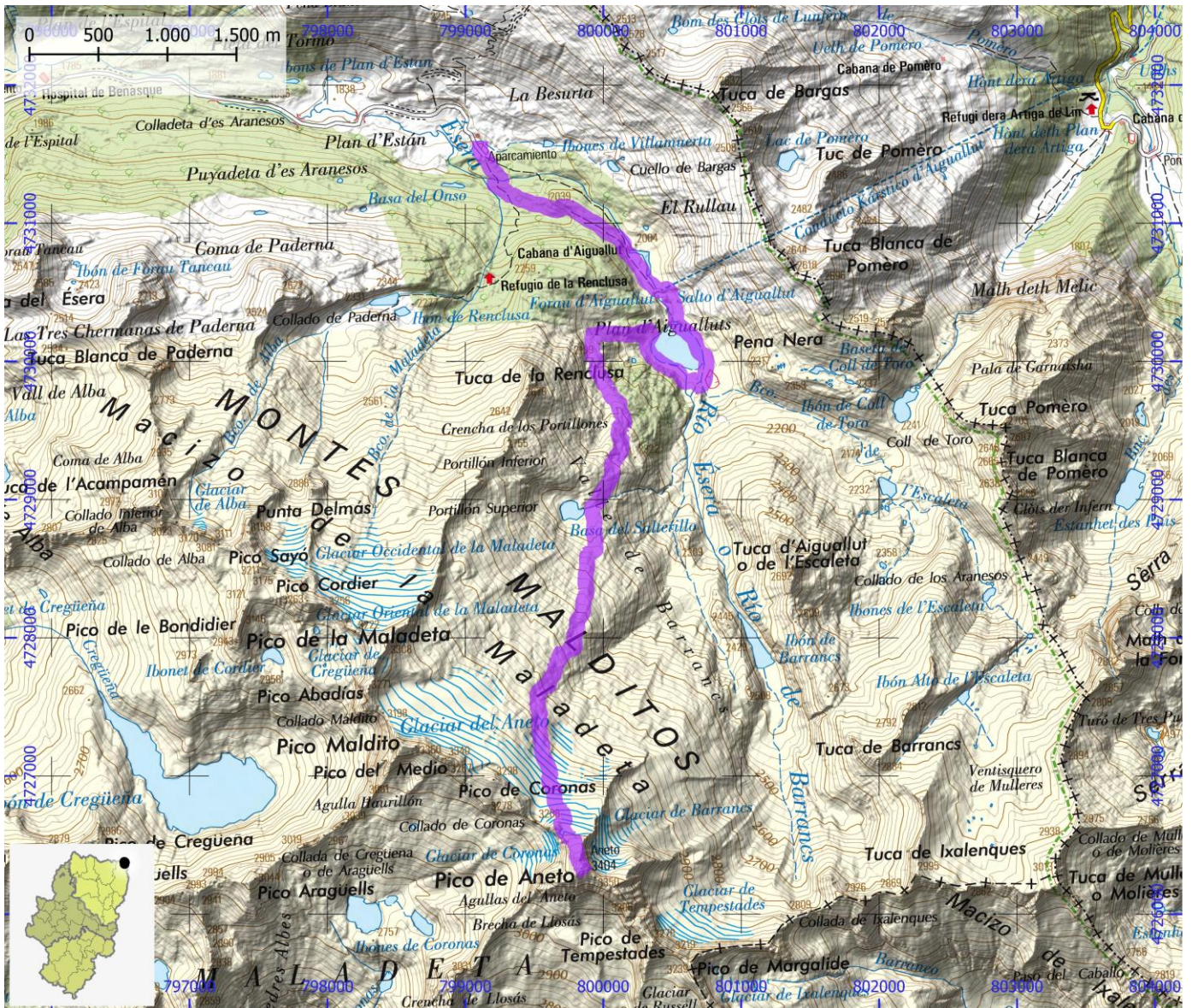
**ENLACE WEB** <http://visor.montanasegura.com/ruta/ficha/463>

**MIDE**

HORARIO	10:15		5	SEVERIDAD DEL MEDIO NATURAL
DESNIVEL DE SUBIDA (m)	1560		4	ORIENTACIÓN EN EL ITINERARIO
DESNIVEL DE BAJADA (m)	1560		4	DIFICULTAD EN EL DESPLAZAMIENTO
DISTANCIA HORIZONTAL (km)	9,2		4	CANTIDAD DE ESFUERZO NECESARIO
TIPO DE RECORRIDO	Ida y Vuelta		Segura 30º	PENDIENTE DE NIEVE
			II	PASOS DE ESCALADA

**NOMBRE 3000** Tuca d'Aneto / Maladeta de Coronas

**Nº** 141





**TRESMILES DE ARAGÓN**

**ID OMA**

**TRM041**

**NOMBRE** Balneario de Panticosa - Infiernos por Pondiellos

**ITINERARIO**

Balneario de Panticosa - Mallatas baja y alta deras Argualas - Collado de Pondiellos - Picos de Infiernos

**COMARCA** Alto Gállego

**PROVINCIA** Huesca

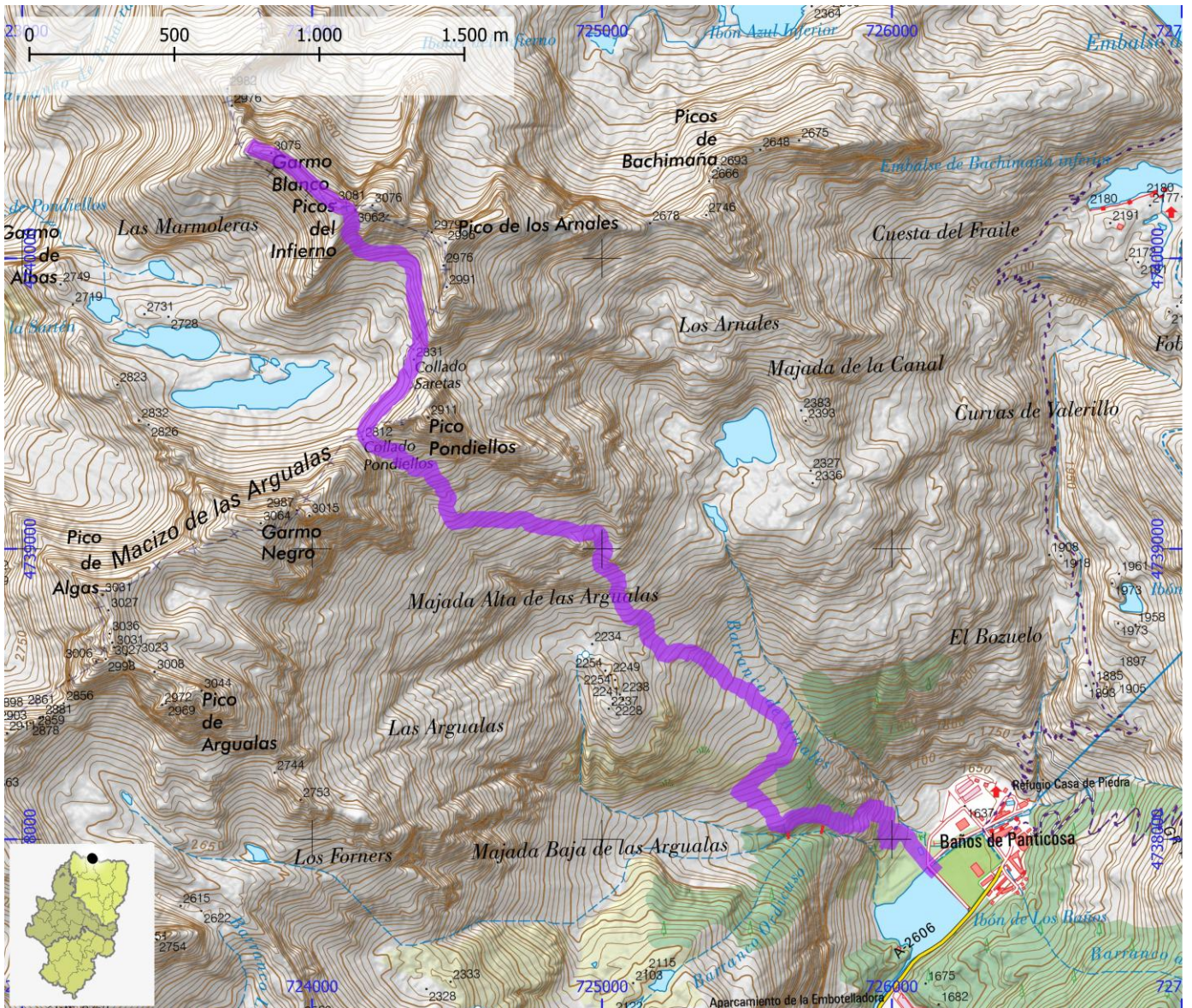
**ENLACE WEB** <http://visor.montanasegura.com/ruta/ficha/465>

**MIDE**

HORARIO	8:50		4	SEVERIDAD DEL MEDIO NATURAL
DESNIVEL DE SUBIDA (m)	1465		3	ORIENTACIÓN EN EL ITINERARIO
DESNIVEL DE BAJADA (m)	1465		4	DIFICULTAD EN EL DESPLAZAMIENTO
DISTANCIA HORIZONTAL (km)	5,5		4	CANTIDAD DE ESFUERZO NECESARIO
TIPO DE RECORRIDO	Ida y Vuelta			PENDIENTE DE NIEVE
				PASOS DE ESCALADA

**NOMBRE 3000** Punda Alta de Pondiellos

**Nº** 8



**TRESMILES DE ARAGÓN**

**ID OMA**

**TRM042**

**NOMBRE** La Sarra - Balaitús por la Gran Diagonal

**ITINERARIO**

Embalse de La Sarra - Ibón Alto de Arriel - Ibón Chelau - Abrigo Michaud - Gran Diagonal - Pico Balaitús

**COMARCA** Alto Gállego

**PROVINCIA** Huesca

**ENLACE WEB** <http://visor.montanasegura.com/ruta/ficha/466>

**MIDE**

HORARIO	11:20		4	SEVERIDAD DEL MEDIO NATURAL
DESNIVEL DE SUBIDA (m)	1725		3	ORIENTACIÓN EN EL ITINERARIO
DESNIVEL DE BAJADA (m)	1725		4	DIFICULTAD EN EL DESPLAZAMIENTO
DISTANCIA HORIZONTAL (km)	9,6		5	CANTIDAD DE ESFUERZO NECESARIO
TIPO DE RECORRIDO	Ida y Vuelta			PENDIENTE DE NIEVE
			II	PASOS DE ESCALADA

**NOMBRE 3000** Pico Moros /Balaitús

**Nº** 1

