VÍAS FERRATAS	ID OMA	FRT001

NOMBRE	Vía ferrata Santo Cristo
COMARCA	Somontano de Barbastro
PROVINCIA	Huesca
ENLACE WEB	https://deandar.com/ferratas/via-ferrata-santo-cristo

DIFICULTAD

K2	FUERZA	2	PSICOLÓGICO	1	RESISTENCIA	2	EQUIPAMIENTO	4	TERRENO	3

INFORMACIÓN TÉCNICA

TIEMPO ACCESO	TIEMPO RECORRIDO	TIEMPO REGRESO	LONGITUD EQUIPADA	DESNIVEL
5'	1 h 10'	25'	300	187

UTM - COORDENADA X (m)	769.796	UTM - COORDENADA Y (m)	4.666.702	ALTITUD (m)	410

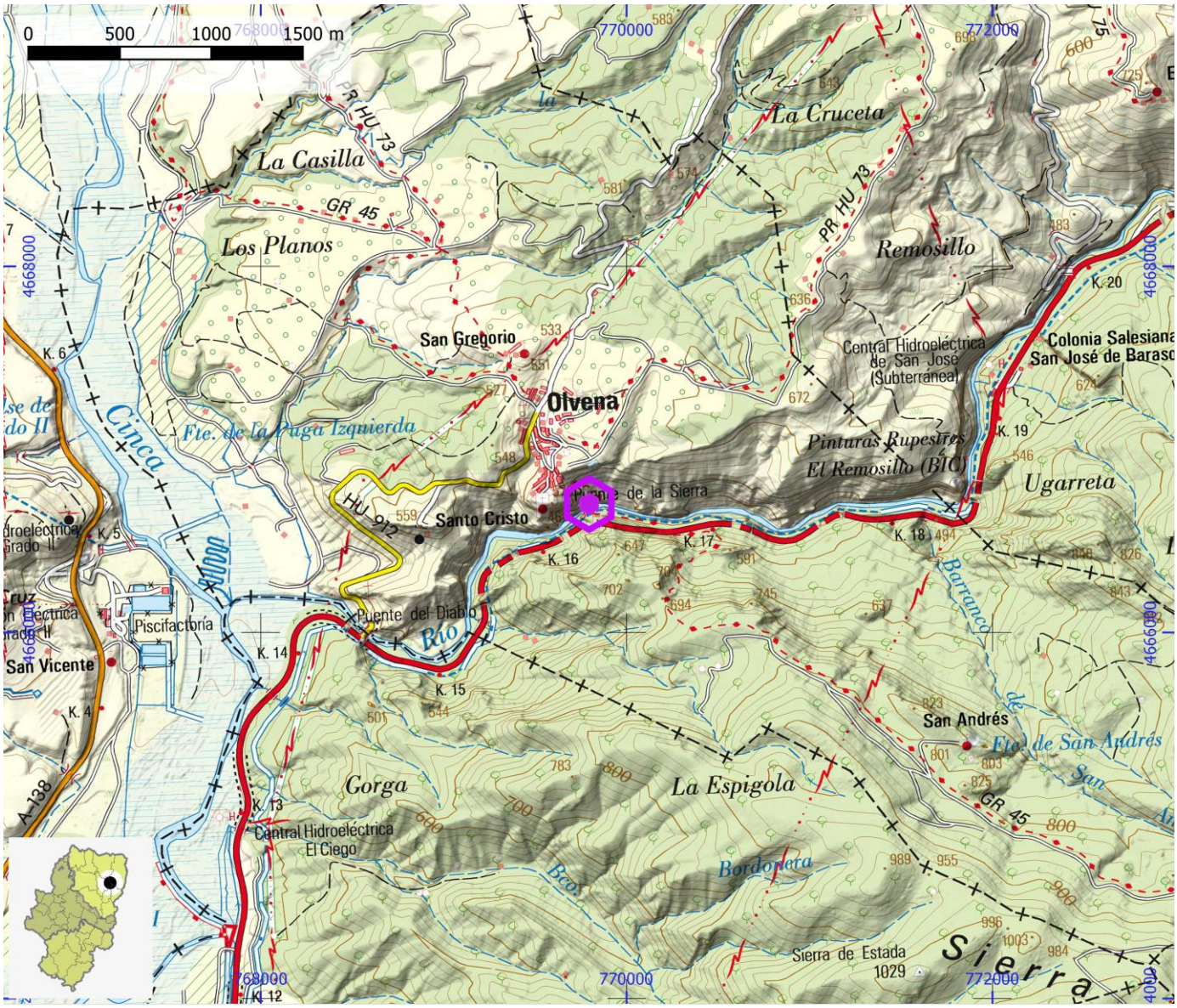

VÍAS FERRATAS	ID OMA	FRT002

NOMBRE	Vía ferrata Cubilillo Os Fills
COMARCA	Hoya de Huesca / Plana de Uesca
PROVINCIA	Huesca
ENLACE WEB	https://deandar.com/ferratas/via-ferrata-riglos

DIFICULTAD

K3	FUERZA	3	PSICOLÓGICO	3	RESISTENCIA	2	EQUIPAMIENTO	3	TERRENO	2

INFORMACIÓN TÉCNICA

TIEMPO ACCESO	TIEMPO RECORRIDO	TIEMPO REGRESO	LONGITUD EQUIPADA	DESNIVEL
1 h 30'	30'	2 h	500	440

UTM - COORDENADA X (m)	688.836	UTM - COORDENADA Y (m)	4.689.613	ALTITUD (m)	965

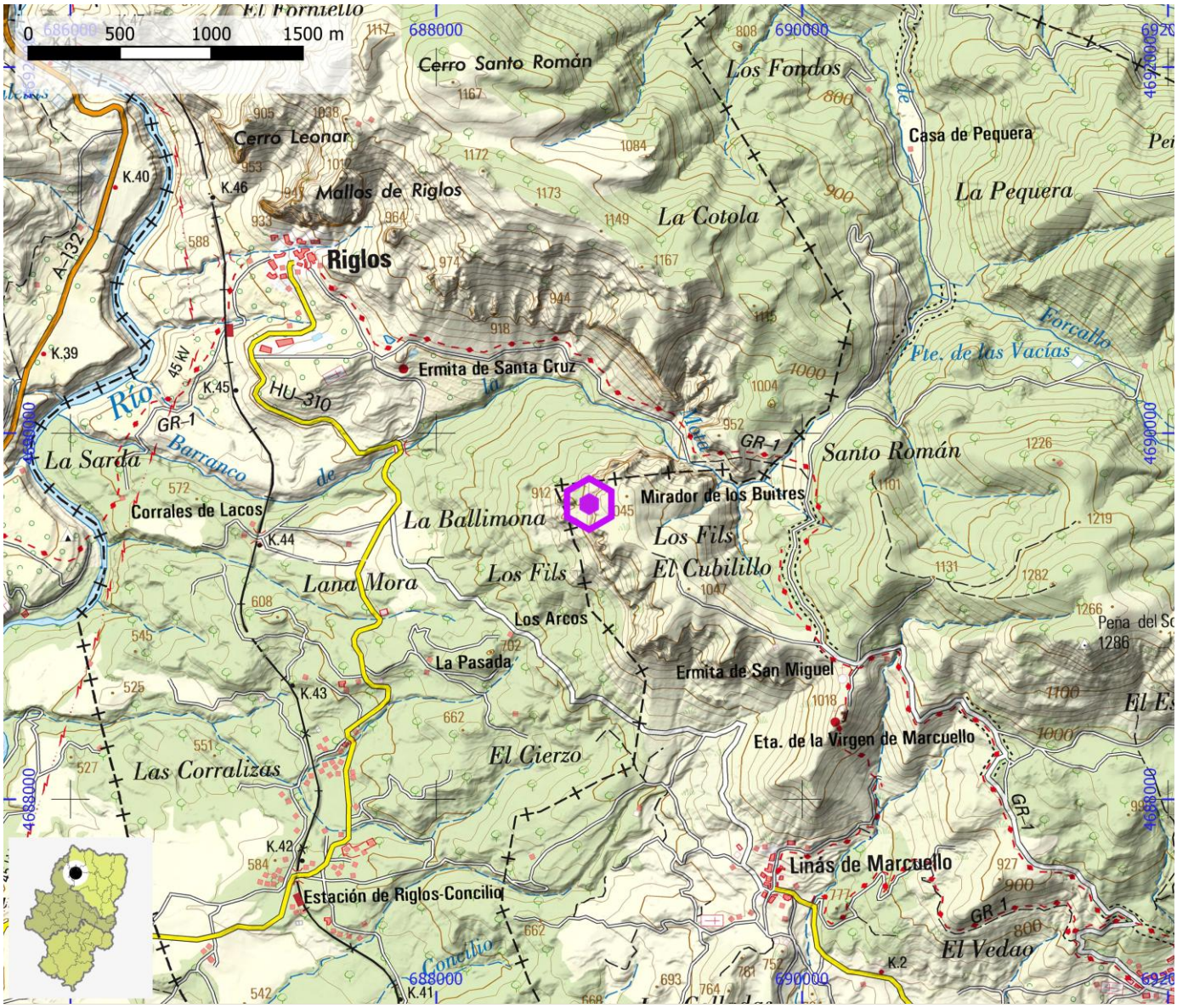

VÍAS FERRATAS	ID OMA	FRT003

NOMBRE	Vía ferrata de Sacs		
COMARCA	Ribagorza	PROVINCIA	Huesca
ENLACE WEB	https://deandar.com/ferratas/via-ferrata-sacs		

DIFICULTAD

K3	FUERZA	4	PSICOLÓGICO	3	RESISTENCIA	3	EQUIPAMIENTO	2	TERRENO	3

INFORMACIÓN TÉCNICA

TIEMPO ACCESO	TIEMPO RECORRIDO	TIEMPO REGRESO	LONGITUD EQUIPADA	DESNIVEL
7'	1 h 20'	35'	550	350

UTM - COORDENADA X (m)	789.896	UTM - COORDENADA Y (m)	4.724.583	ALTITUD (m)	1.220

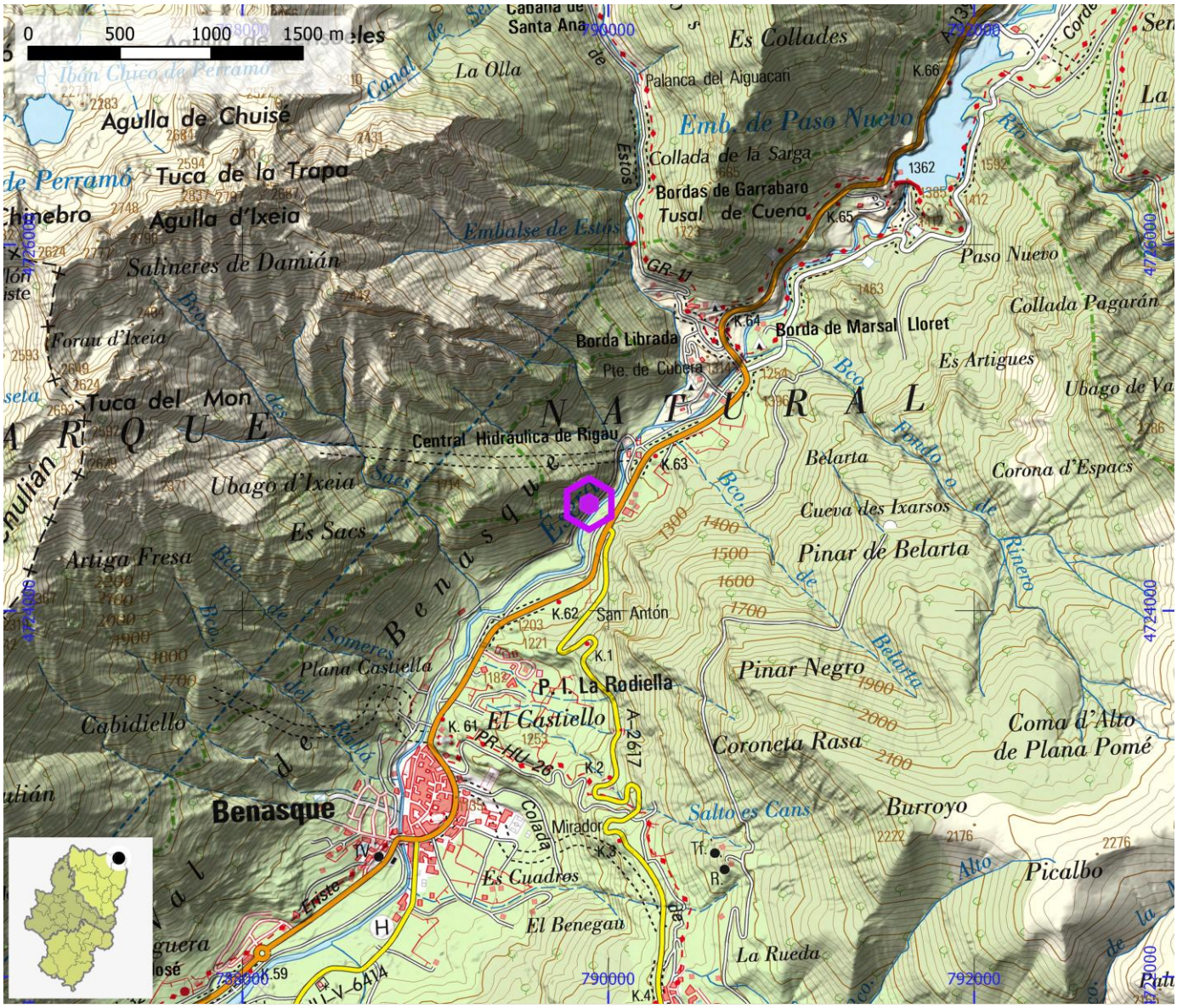

VÍAS FERRATAS	ID OMA	FRT004

NOMBRE	Vía ferrata Lizara
COMARCA	La Jacetania
PROVINCIA	Huesca
ENLACE WEB	https://deandar.com/ferratas/via-ferrata-lizara

DIFICULTAD

K2	FUERZA	2	PSICOLÓGICO	3	RESISTENCIA	2	EQUIPAMIENTO	1	TERRENO	3

INFORMACIÓN TÉCNICA

TIEMPO ACCESO	TIEMPO RECORRIDO	TIEMPO REGRESO	LONGITUD EQUIPADA	DESNIVEL
1'	15'	12'	150	80

UTM - COORDENADA X (m)	693.870	UTM - COORDENADA Y (m)	4.737.275	ALTITUD (m)	1.475

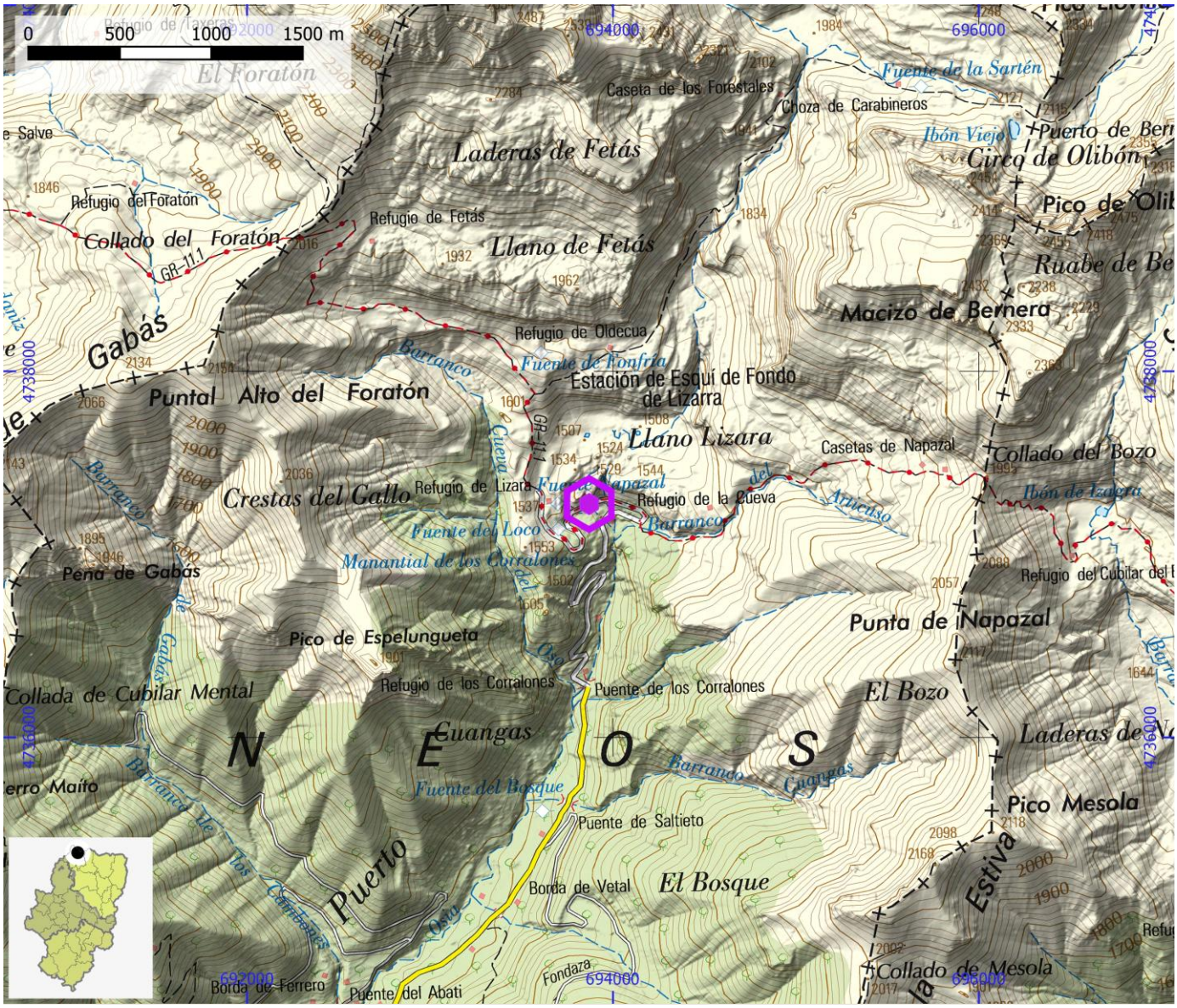

VÍAS FERRATAS	ID OMA	FRT005

NOMBRE	Vía ferrata de Peña Rueba
COMARCA	Hoya de Huesca / Plana de Uesca
PROVINCIA	Zaragoza
ENLACE WEB	https://deandar.com/ferratas/via-ferrata-pena-rueba

DIFICULTAD

K3	FUERZA	2	PSICOLÓGICO	3	RESISTENCIA	4	EQUIPAMIENTO	3	TERRENO	3

INFORMACIÓN TÉCNICA

TIEMPO ACCESO	TIEMPO RECORRIDO	TIEMPO REGRESO	LONGITUD EQUIPADA	DESNIVEL
1 h 40'	2 h 20'	30'	600	550

UTM - COORDENADA X (m)	683.922	UTM - COORDENADA Y (m)	4.691.286	ALTITUD (m)	680

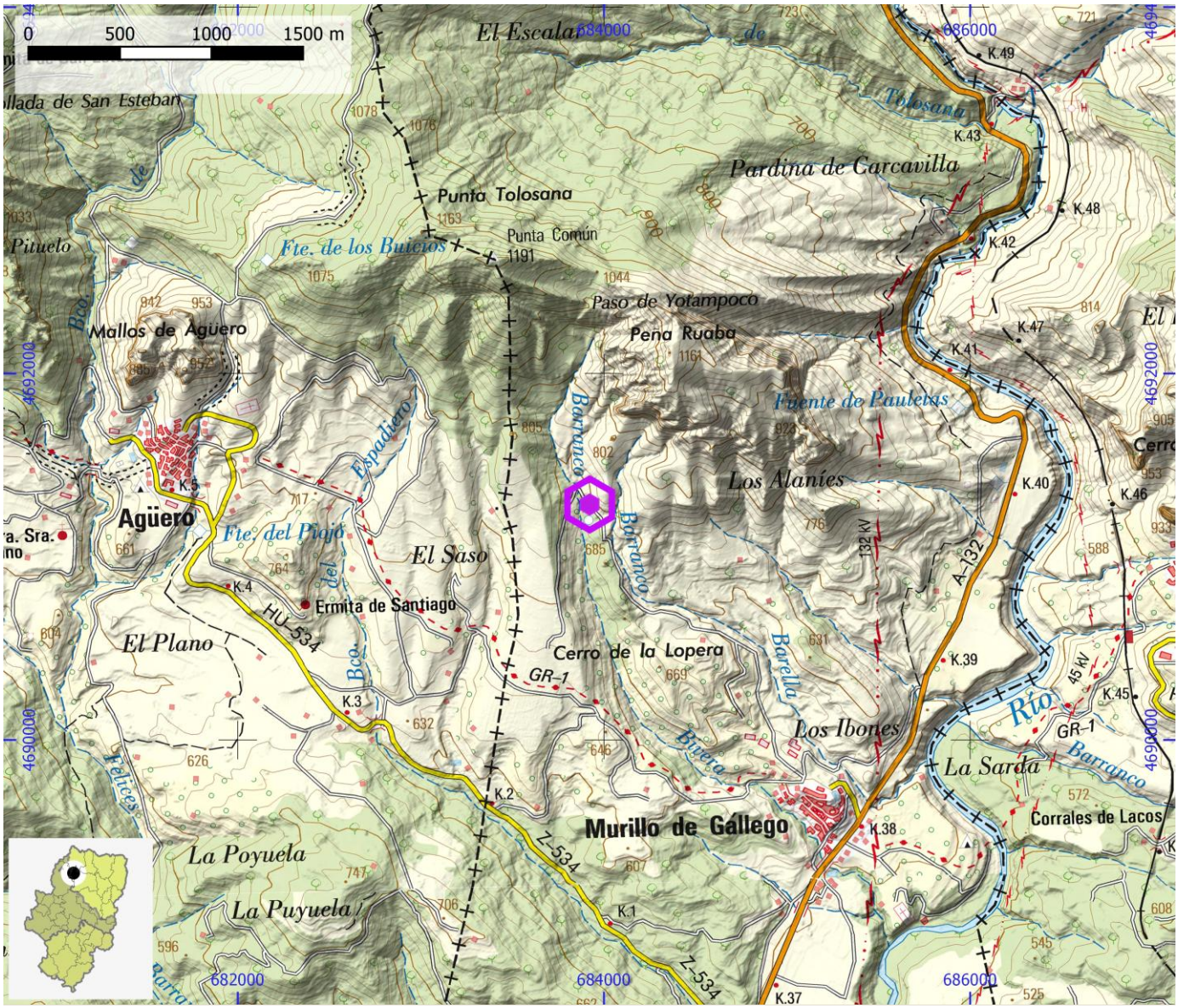

VÍAS FERRATAS	ID OMA	FRT006

NOMBRE	Vía ferrata Espolón de la Virgen
COMARCA	Somontano de Barbastro
PROVINCIA	Huesca
ENLACE WEB	https://deandar.com/ferratas/via-ferrata-espolon-virgen

DIFICULTAD

K2	FUERZA	3	PSICOLÓGICO	4	RESISTENCIA	2	EQUIPAMIENTO	1	TERRENO	2

INFORMACIÓN TÉCNICA

TIEMPO ACCESO	TIEMPO RECORRIDO	TIEMPO REGRESO	LONGITUD EQUIPADA	DESNIVEL
40'	40'	50'	250	146

UTM - COORDENADA X (m)	740.679	UTM - COORDENADA Y (m)	4.686.185	ALTITUD (m)	745

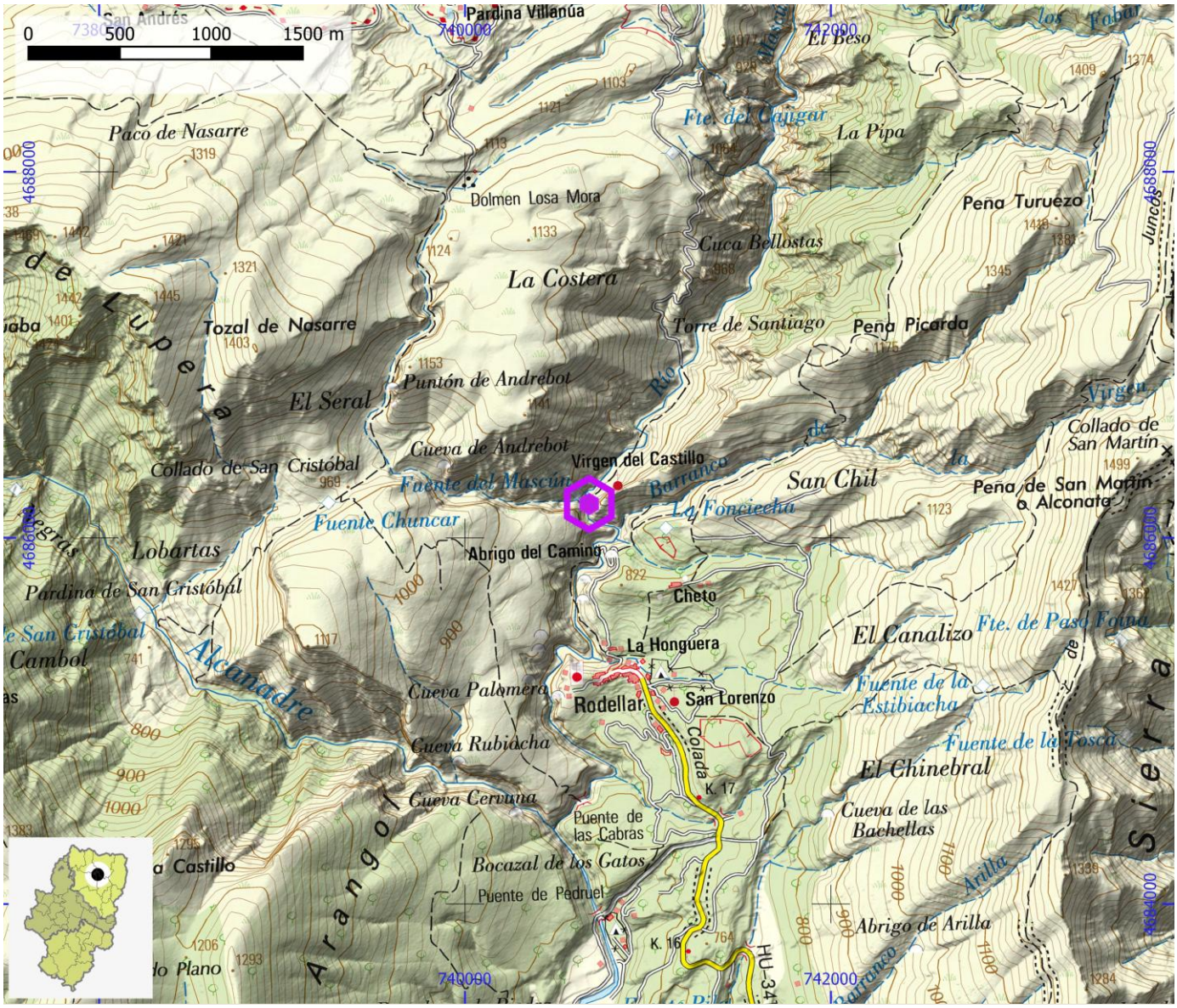

VÍAS FERRATAS	ID OMA	FRT007

NOMBRE	Vía ferrata Del Puente
COMARCA	Somontano de Barbastro
PROVINCIA	Huesca
ENLACE WEB	https://deandar.com/ferratas/via-ferrata-rodellar-puente

DIFICULTAD

K1	FUERZA	PSICOLÓGICO	RESISTENCIA	EQUIPAMIENTO	TERRENO
	1	1	1	2	1

INFORMACIÓN TÉCNICA

TIEMPO ACCESO	TIEMPO RECORRIDO	TIEMPO REGRESO	LONGITUD EQUIPADA	DESNIVEL
3'	15'	7'	150	30

UTM - COORDENADA X (m)	UTM - COORDENADA Y (m)	ALTITUD (m)
740.735	4.683.937	645

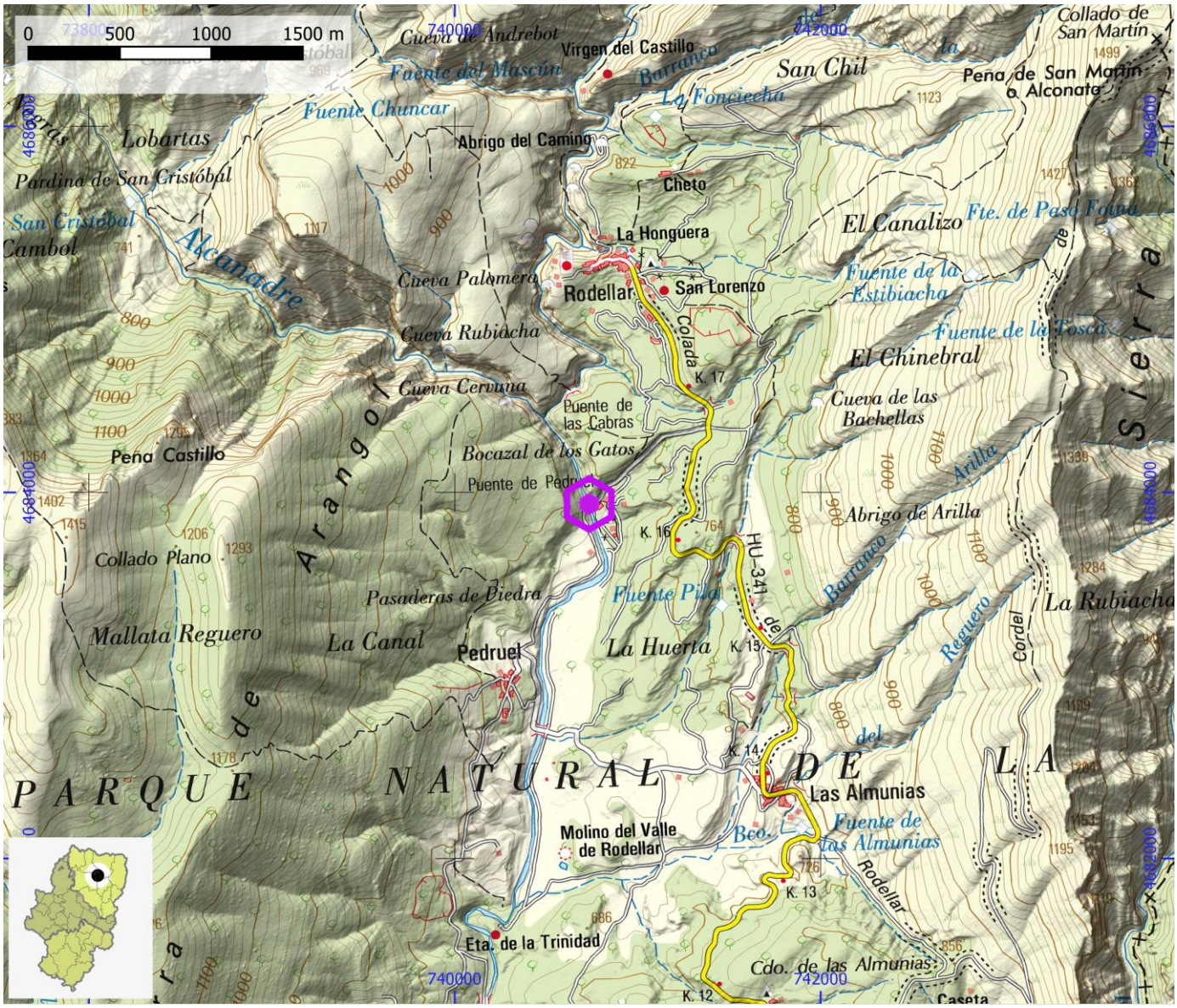

VÍAS FERRATAS	ID OMA	FRT008

NOMBRE	Vía ferrata Peñas Juntas
COMARCA	Somontano de Barbastro
PROVINCIA	Huesca
ENLACE WEB	https://deandar.com/ferratas/via-ferrata-penas-juntas

DIFICULTAD

K1	FUERZA	2	PSICOLÓGICO	1	RESISTENCIA	1	EQUIPAMIENTO	1	TERRENO	1

INFORMACIÓN TÉCNICA

TIEMPO ACCESO	TIEMPO RECORRIDO	TIEMPO REGRESO	LONGITUD EQUIPADA	DESNIVEL
25'	45'	20'	200	80

UTM - COORDENADA X (m)	741.289	UTM - COORDENADA Y (m)	4.670.381	ALTITUD (m)	475

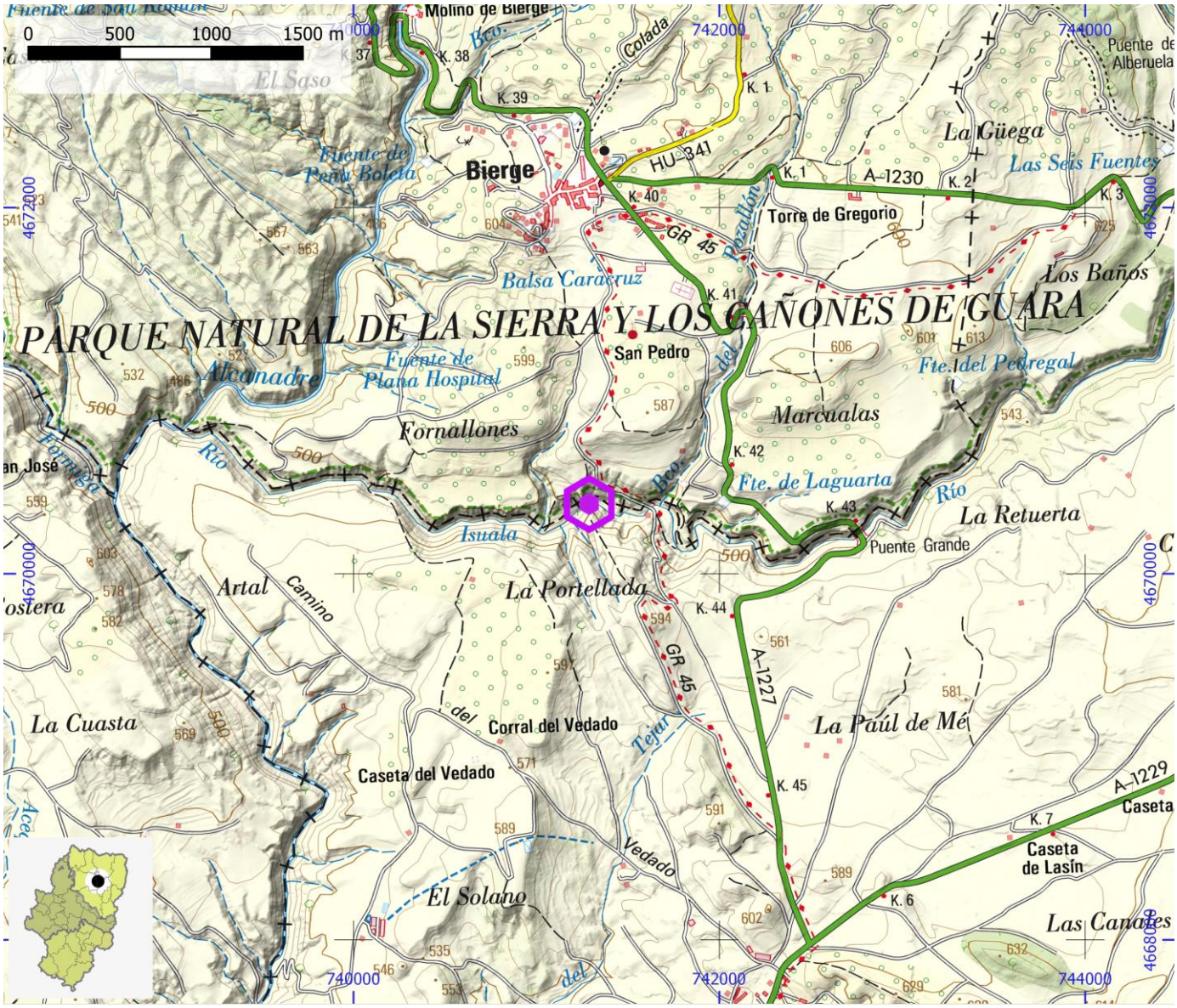

VÍAS FERRATAS	ID OMA	FRT009

NOMBRE	Vía ferrata de Santa Elena
COMARCA	Alto Gállego
PROVINCIA	Huesca
ENLACE WEB	https://deandar.com/ferratas/via-ferrata-santa-elena

DIFICULTAD

K1	FUERZA	PSICOLÓGICO	RESISTENCIA	EQUIPAMIENTO	TERRENO
	1	1	1	1	1

INFORMACIÓN TÉCNICA

TIEMPO ACCESO	TIEMPO RECORRIDO	TIEMPO REGRESO	LONGITUD EQUIPADA	DESNIVEL
2'	15'	25'	200	95

UTM - COORDENADA X (m)	UTM - COORDENADA Y (m)	ALTITUD (m)
719.391	4.726.667	975

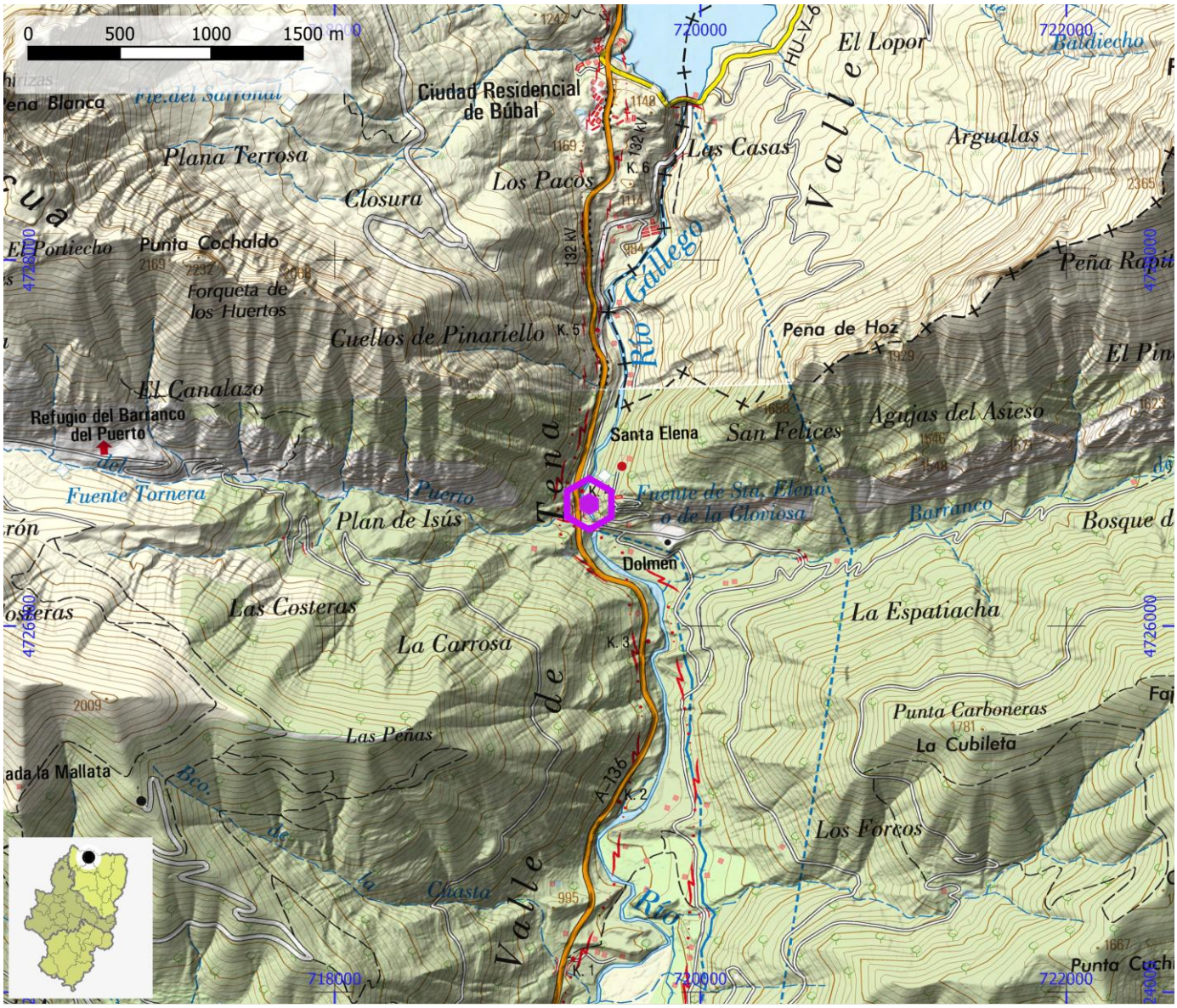

VÍAS FERRATAS	ID OMA	FRT010

NOMBRE	Vía ferrata Cascada del Sorrosal		
COMARCA	Sobrarbe	PROVINCIA	Huesca
ENLACE WEB	https://deandar.com/ferratas/via-ferrata-broto		

DIFICULTAD

K3	FUERZA	3	PSICOLÓGICO	3	RESISTENCIA	2	EQUIPAMIENTO	1	TERRENO	3

INFORMACIÓN TÉCNICA

TIEMPO ACCESO	TIEMPO RECORRIDO	TIEMPO REGRESO	LONGITUD EQUIPADA	DESNIVEL
5'	1 h 30'	20'	610	126

UTM - COORDENADA X (m)	735.615	UTM - COORDENADA Y (m)	4.720.994	ALTITUD (m)	990

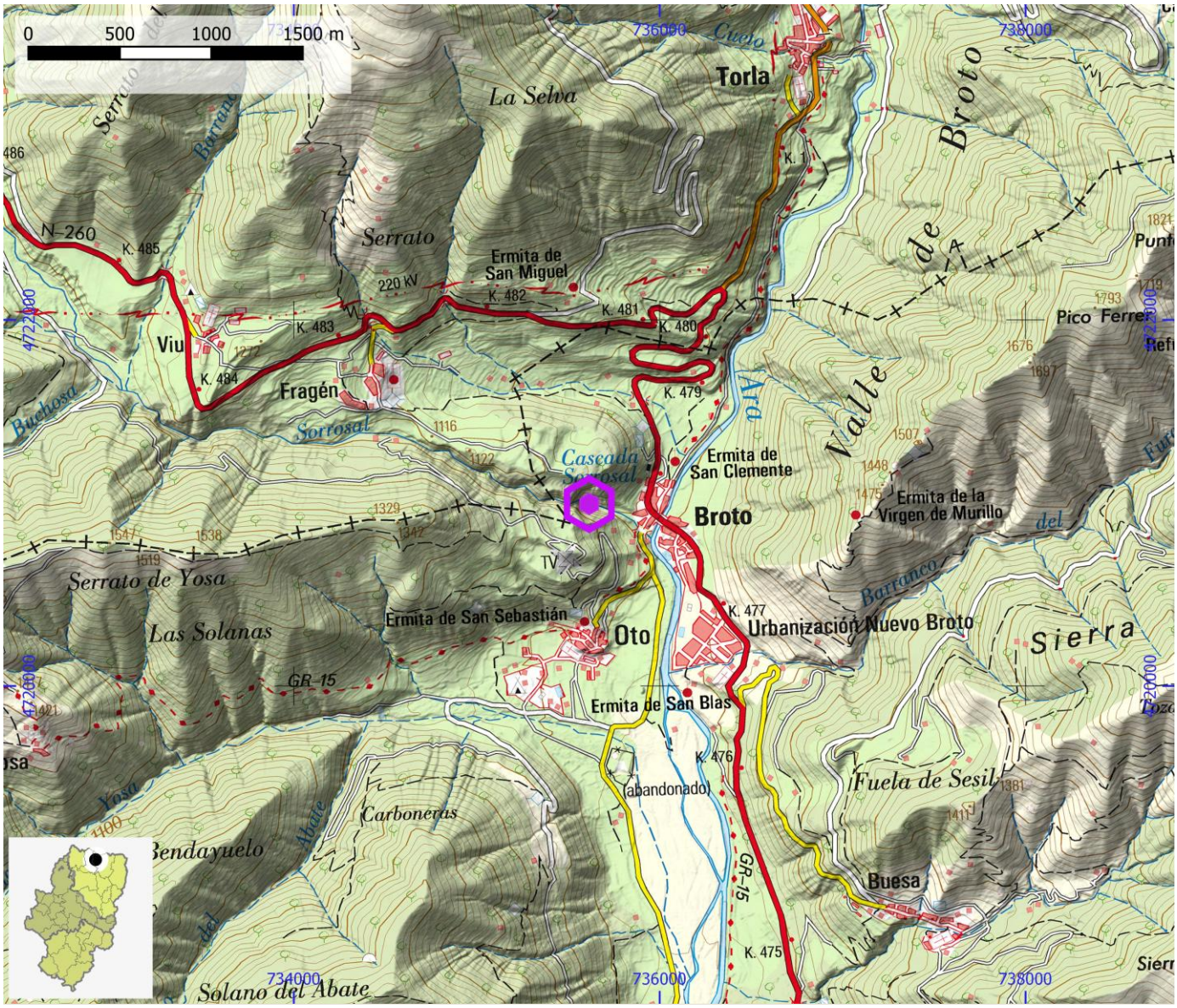

VÍAS FERRATAS	ID OMA	FRT011

NOMBRE	Vía ferrata Castellaso		
COMARCA	Ribagorza	PROVINCIA	Huesca
ENLACE WEB	https://deandar.com/ferratas/via-ferrata-sesue-castellaso		

DIFICULTAD

K3	FUERZA	3	PSICOLÓGICO	4	RESISTENCIA	2	EQUIPAMIENTO	1	TERRENO	3

INFORMACIÓN TÉCNICA

TIEMPO ACCESO	TIEMPO RECORRIDO	TIEMPO REGRESO	LONGITUD EQUIPADA	DESNIVEL
3'	40'	20'	280	237

UTM - COORDENADA X (m)	784.892	UTM - COORDENADA Y (m)	4.718.024	ALTITUD (m)	1.130

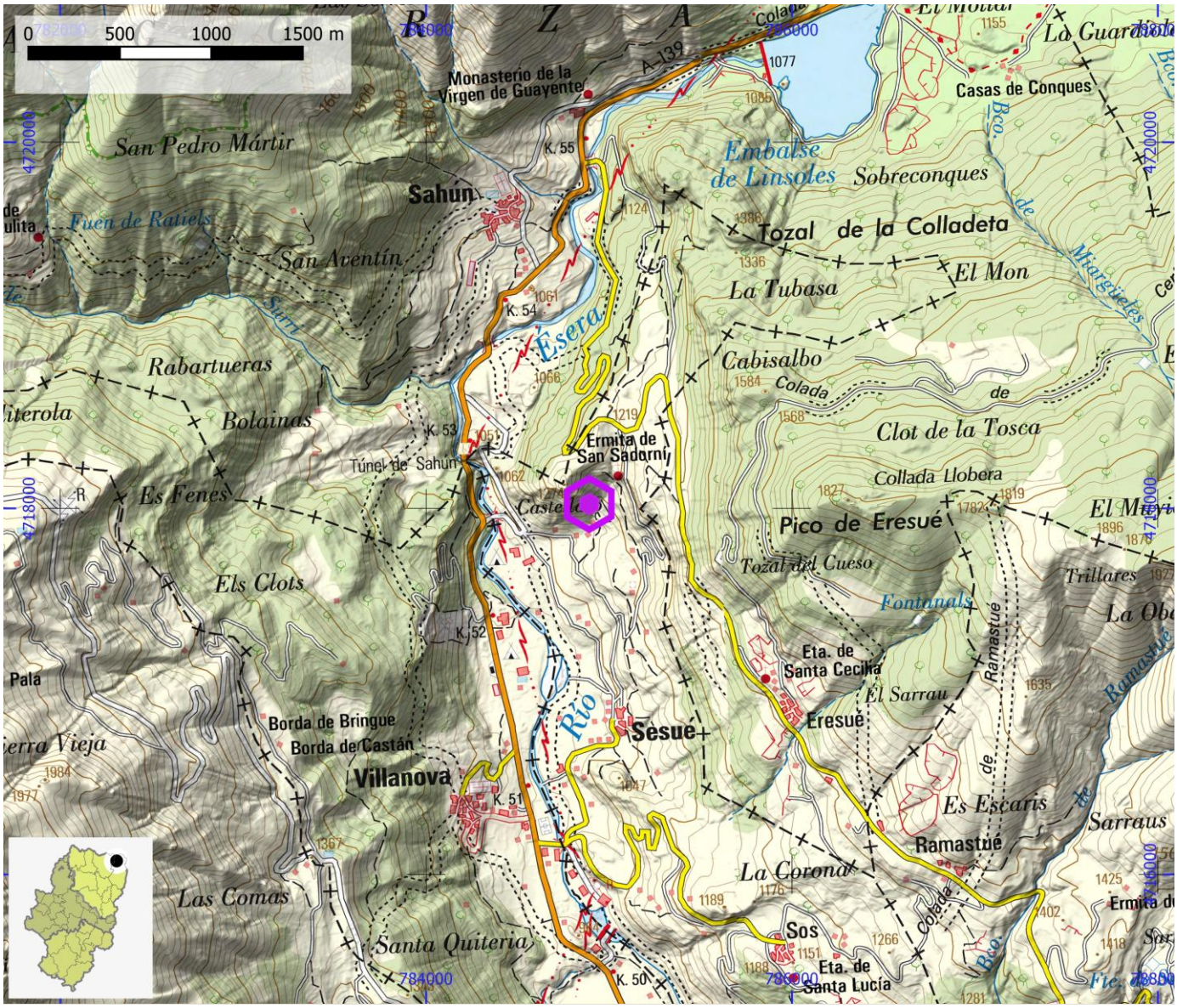

VÍAS FERRATAS	ID OMA	FRT012

NOMBRE	Vía ferrata Foradada del Toscar
COMARCA	Ribagorza
PROVINCIA	Huesca
ENLACE WEB	https://deandar.com/ferratas/via-ferrata-foradada-toscar

DIFICULTAD

K4	FUERZA	4	PSICOLÓGICO	4	RESISTENCIA	3	EQUIPAMIENTO	1	TERRENO	2

INFORMACIÓN TÉCNICA

TIEMPO ACCESO	TIEMPO RECORRIDO	TIEMPO REGRESO	LONGITUD EQUIPADA	DESNIVEL
15'	1 h 55'	35'	450	240

UTM - COORDENADA X (m)	774.784	UTM - COORDENADA Y (m)	4.701.453	ALTITUD (m)	1.135

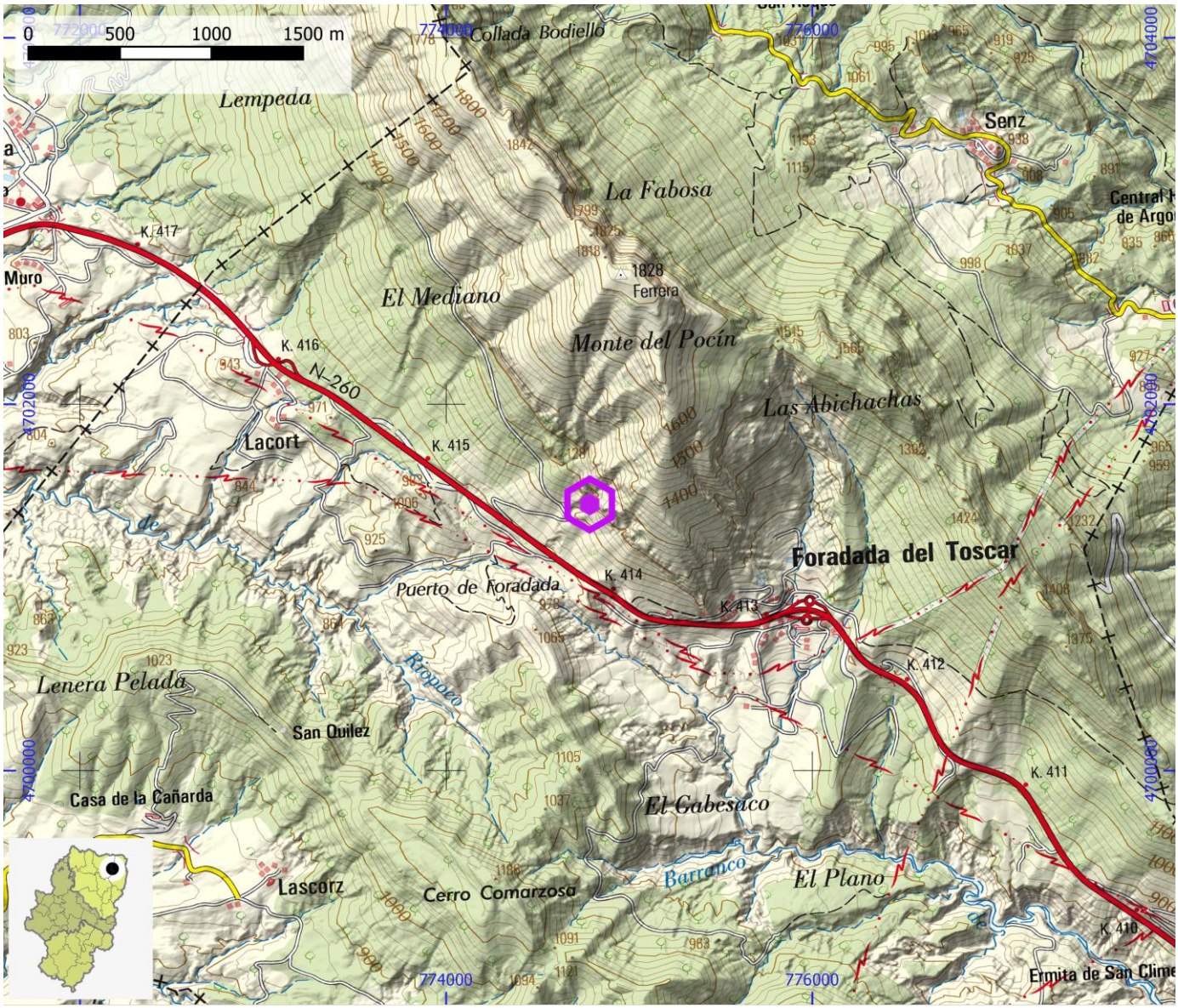

VÍAS FERRATAS	ID OMA	FRT013

NOMBRE	Vía ferrata Croqueta de Obarra
COMARCA	Ribagorza
PROVINCIA	Huesca
ENLACE WEB	https://deandar.com/ferratas/via-ferrata-obarra-croqueta

DIFICULTAD

K4	FUERZA	4	PSICOLÓGICO	4	RESISTENCIA	3	EQUIPAMIENTO	1	TERRENO	3

INFORMACIÓN TÉCNICA

TIEMPO ACCESO	TIEMPO RECORRIDO	TIEMPO REGRESO	LONGITUD EQUIPADA	DESNIVEL
5'	2 h 35'	45'	1000	355

UTM - COORDENADA X (m)	796.102	UTM - COORDENADA Y (m)	4.700.363	ALTITUD (m)	1.035

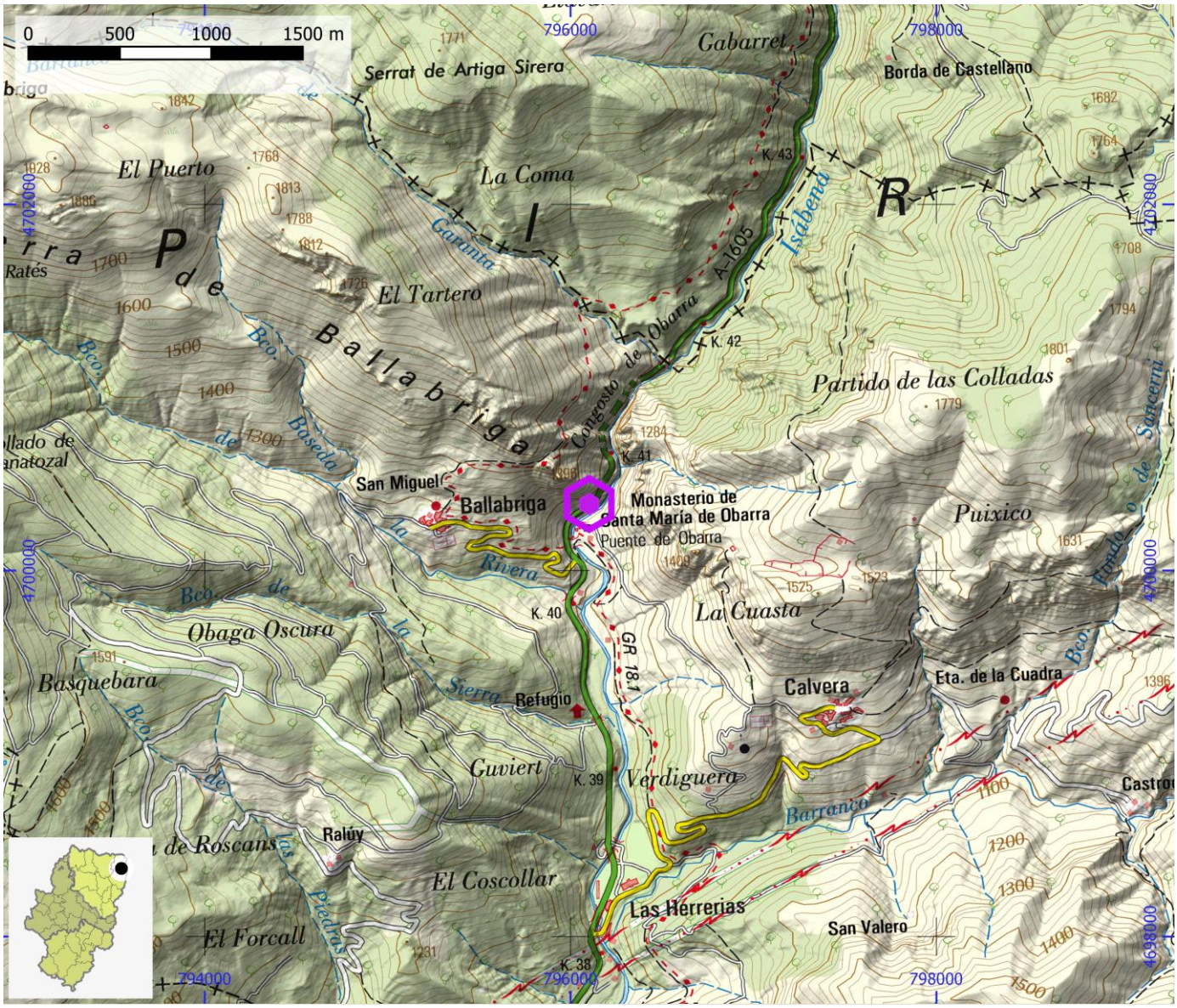

VÍAS FERRATAS	ID OMA	FRT014

NOMBRE	Vía ferrata Peña del Morral
COMARCA	Ribagorza
PROVINCIA	Huesca
ENLACE WEB	https://deandar.com/ferratas/via-ferrata-pena-morral-graus

DIFICULTAD

K1	FUERZA	2	PSICOLÓGICO	1	RESISTENCIA	1	EQUIPAMIENTO	1	TERRENO	1

INFORMACIÓN TÉCNICA

TIEMPO ACCESO	TIEMPO RECORRIDO	TIEMPO REGRESO	LONGITUD EQUIPADA	DESNIVEL
10'	20'	15'	150	112

UTM - COORDENADA X (m)	775.338	UTM - COORDENADA Y (m)	4.676.036	ALTITUD (m)	545

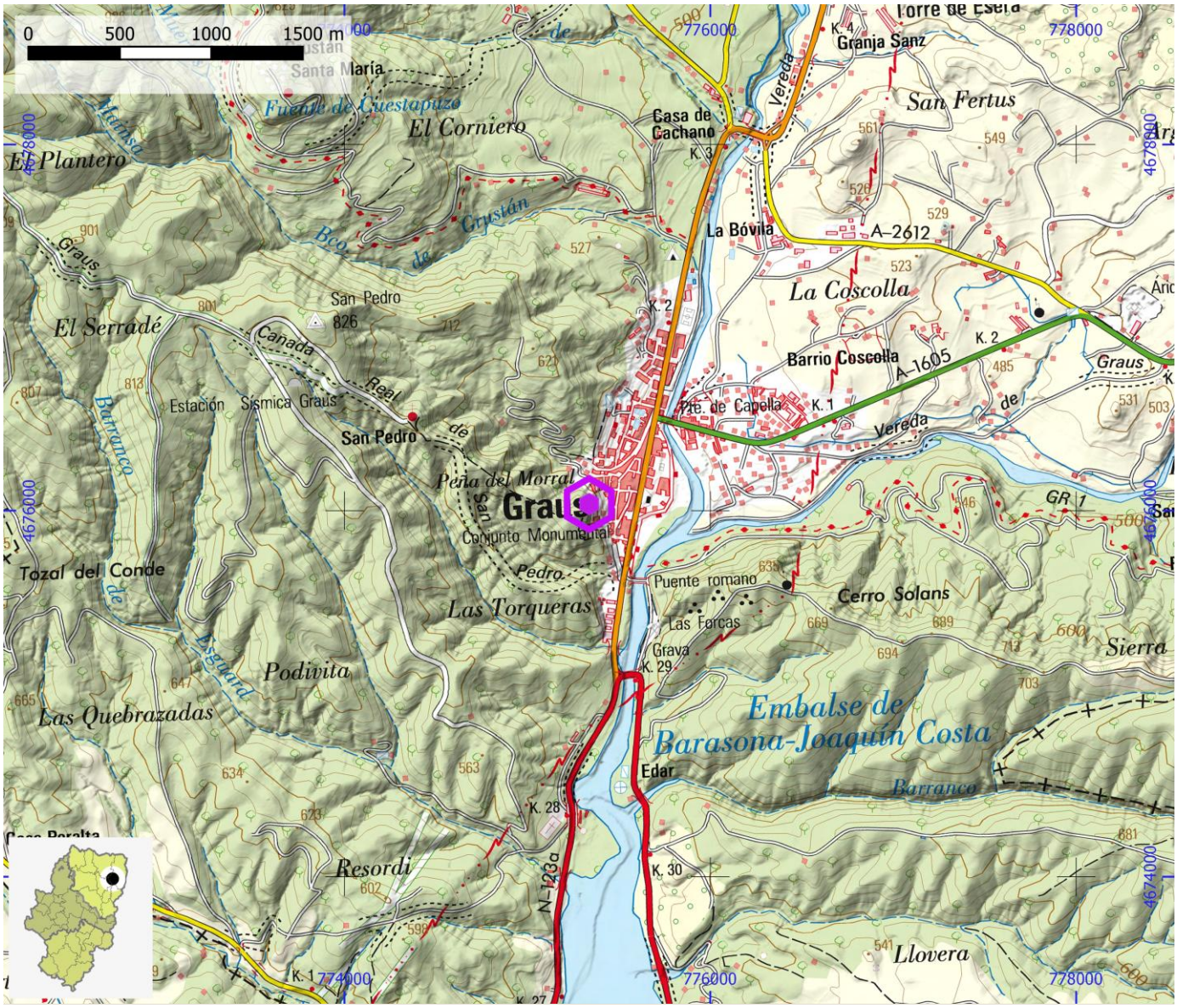

VÍAS FERRATAS	ID OMA	FRT015

NOMBRE	Vía ferrata Castellot de Baells
COMARCA	La Litera / La Llitera
PROVINCIA	Huesca
ENLACE WEB	https://deandar.com/ferratas/via-ferrata-castellot-baells

DIFICULTAD

K2	FUERZA	2	PSICOLÓGICO	2	RESISTENCIA	1	EQUIPAMIENTO	2	TERRENO	1

INFORMACIÓN TÉCNICA

TIEMPO ACCESO	TIEMPO RECORRIDO	TIEMPO REGRESO	LONGITUD EQUIPADA	DESNIVEL
2'	10'	12'	70	25

UTM - COORDENADA X (m)	786.615	UTM - COORDENADA Y (m)	4.654.549	ALTITUD (m)	825

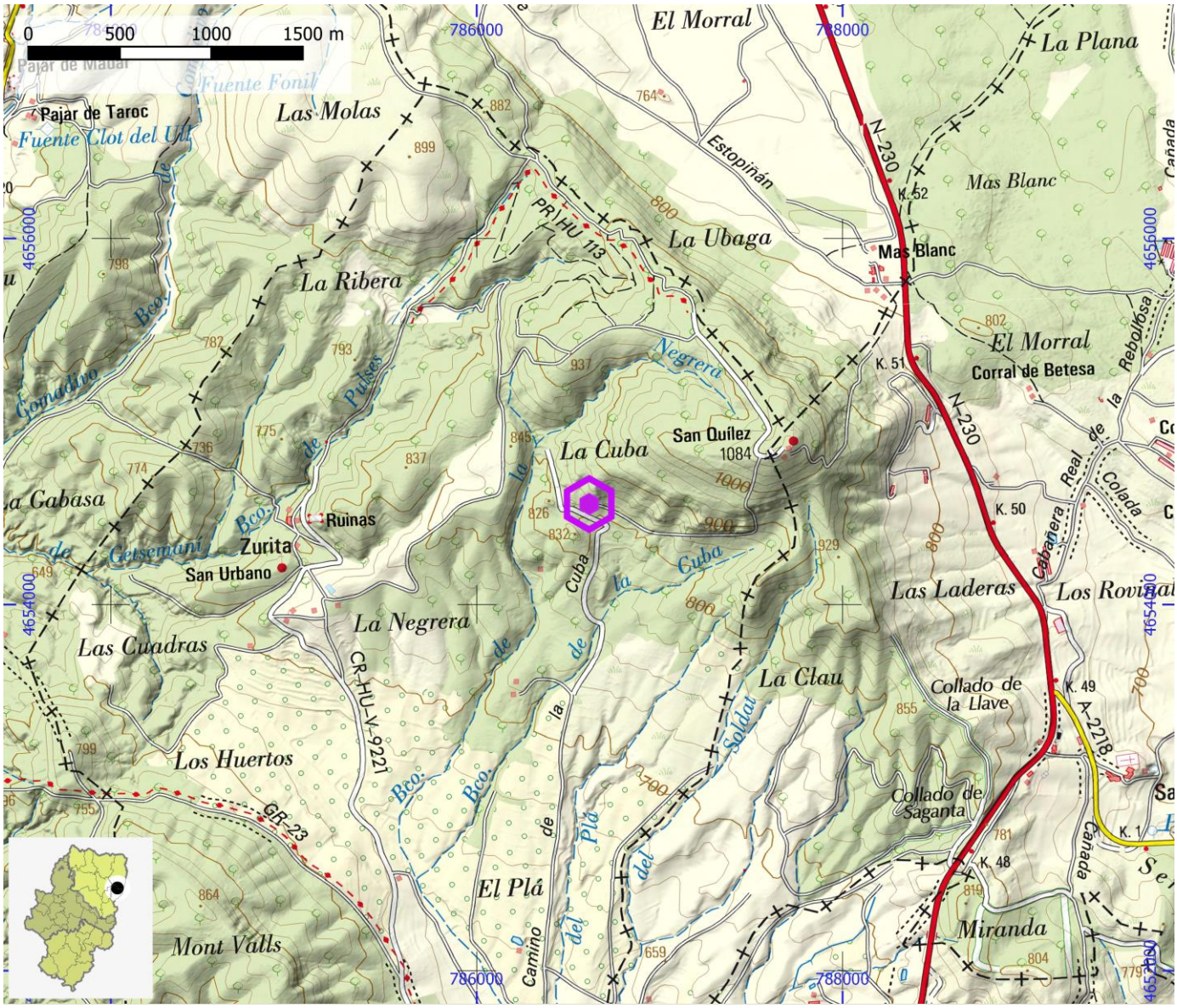

VÍAS FERRATAS	ID OMA	FRT016

NOMBRE	Vía ferrata Sergi
COMARCA	La Litera / La Llitera
PROVINCIA	Huesca
ENLACE WEB	https://deandar.com/ferratas/via-ferrata-sergi

DIFICULTAD

K2	FUERZA	2	PSICOLÓGICO	2	RESISTENCIA	1	EQUIPAMIENTO	2	TERRENO	2

INFORMACIÓN TÉCNICA

TIEMPO ACCESO	TIEMPO RECORRIDO	TIEMPO REGRESO	LONGITUD EQUIPADA	DESNIVEL
20'	35'	20'	300	159

UTM - COORDENADA X (m)	795.733	UTM - COORDENADA Y (m)	4.642.622	ALTITUD (m)	525

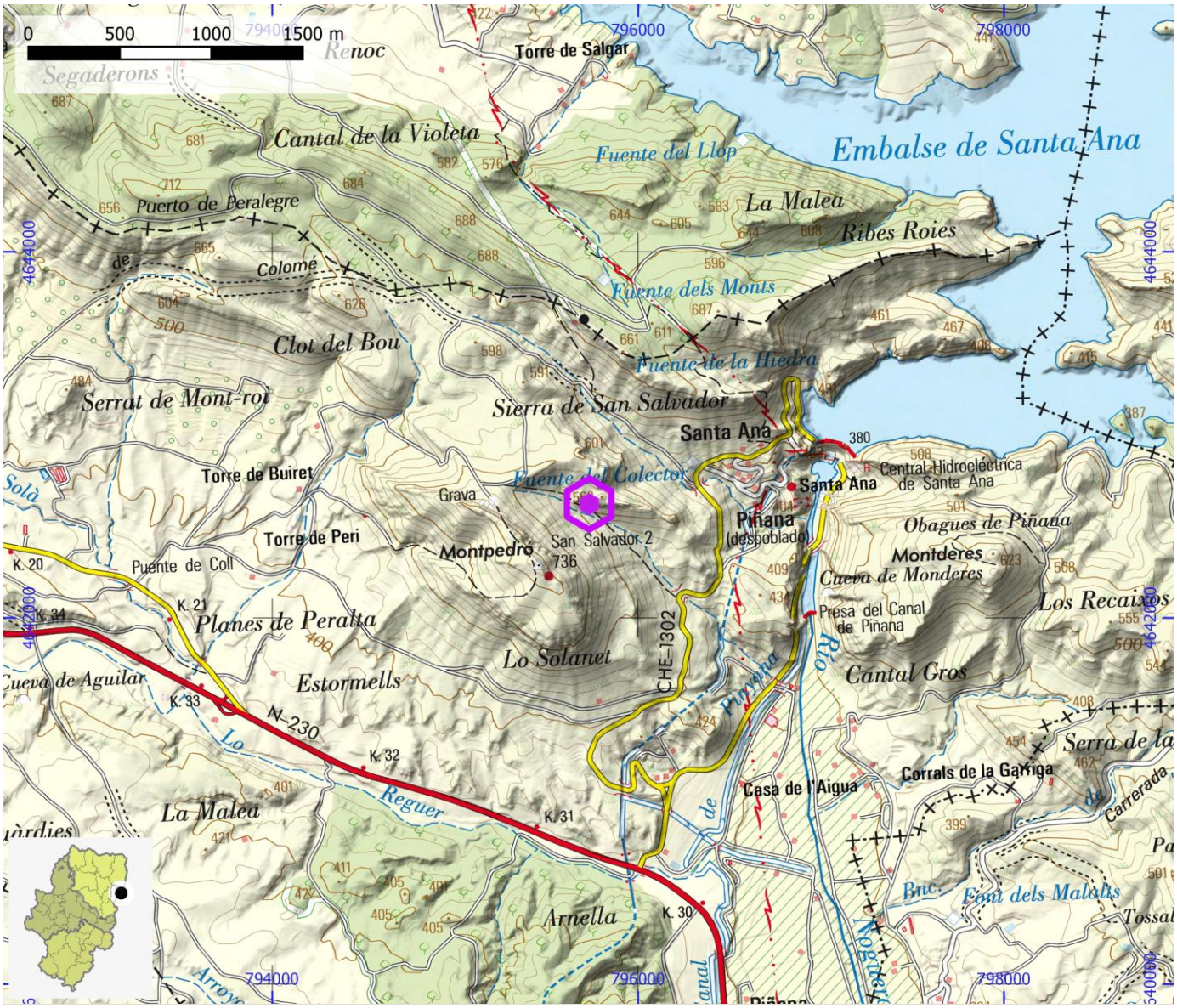

VÍAS FERRATAS	ID OMA	FRT017

NOMBRE	Vía ferrata Roies Pinyana
COMARCA	La Litera / La Llitera
PROVINCIA	Huesca
ENLACE WEB	https://deandar.com/ferratas/via-ferrata-roies-pinyana

DIFICULTAD

K4	FUERZA	4	PSICOLÓGICO	4	RESISTENCIA	2	EQUIPAMIENTO	4	TERRENO	2

INFORMACIÓN TÉCNICA

TIEMPO ACCESO	TIEMPO RECORRIDO	TIEMPO REGRESO	LONGITUD EQUIPADA	DESNIVEL
20'	35'	20'	180	159

UTM - COORDENADA X (m)	795.919	UTM - COORDENADA Y (m)	4.642.586	ALTITUD (m)	515

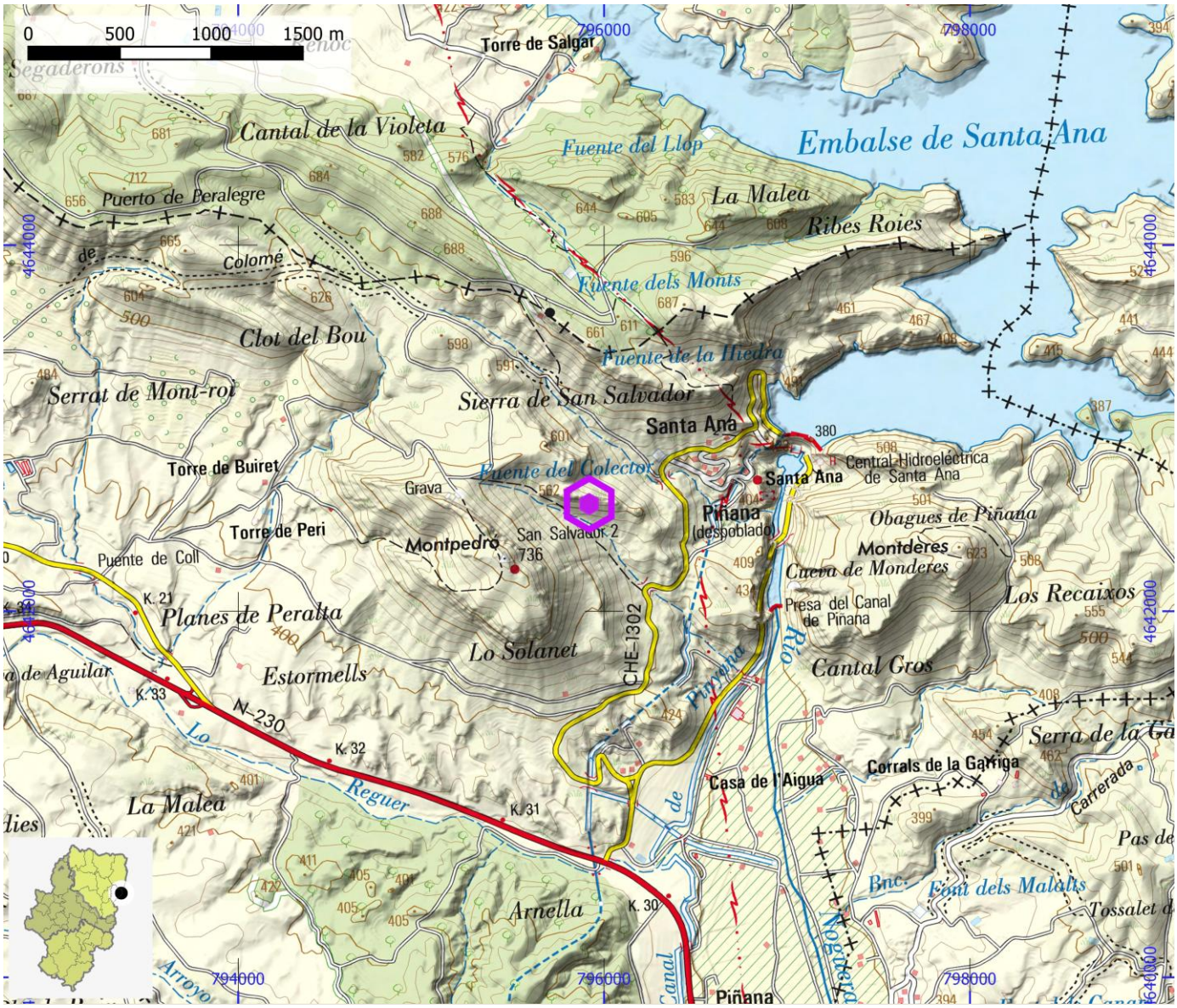

VÍAS FERRATAS	ID OMA	FRT018

NOMBRE	Vía ferrata Duendes del Sorrosal
COMARCA	Sobrarbe
PROVINCIA	Huesca
ENLACE WEB	https://deandar.com/ferratas/via-ferrata-duendes-sorrosal

DIFICULTAD

K1	FUERZA	1	PSICOLÓGICO	1	RESISTENCIA	1	EQUIPAMIENTO	1	TERRENO	1

INFORMACIÓN TÉCNICA

TIEMPO ACCESO	TIEMPO RECORRIDO	TIEMPO REGRESO	LONGITUD EQUIPADA	DESNIVEL
2'	30'	30'	250	120

UTM - COORDENADA X (m)	735.833	UTM - COORDENADA Y (m)	4.720.915	ALTITUD (m)	905

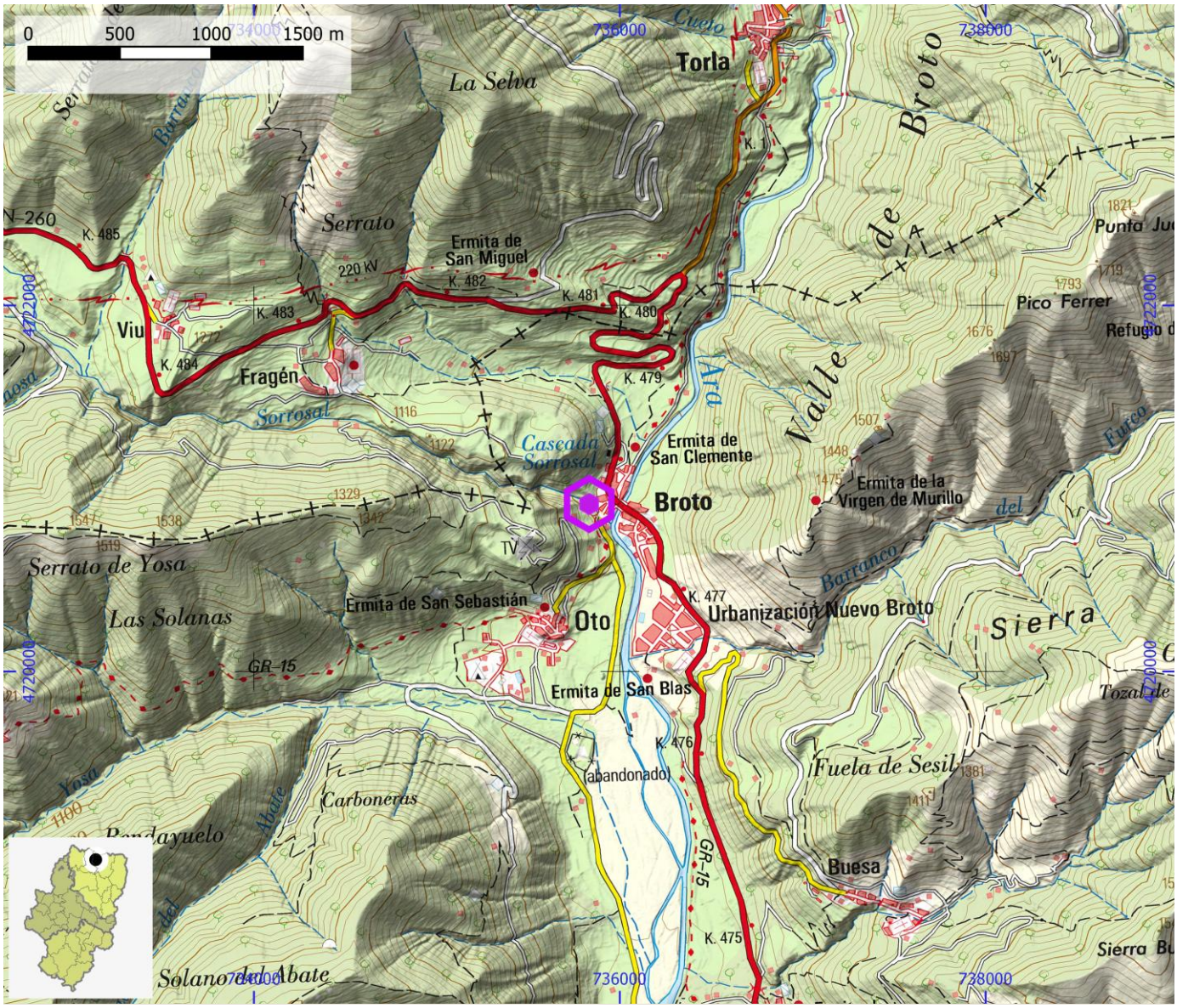

VÍAS FERRATAS	ID OMA	FRT019

NOMBRE	Vía ferrata de Escarrilla
COMARCA	Alto Gállego
PROVINCIA	Huesca
ENLACE WEB	https://deandar.com/ferratas/via-ferrata-escarrilla

DIFICULTAD

K1	FUERZA	PSICOLÓGICO	RESISTENCIA	EQUIPAMIENTO	TERRENO
	1	1	1	1	1

INFORMACIÓN TÉCNICA

TIEMPO ACCESO	TIEMPO RECORRIDO	TIEMPO REGRESO	LONGITUD EQUIPADA	DESNIVEL
5'	10'	15'	70	65

UTM - COORDENADA X (m)	719.766	UTM - COORDENADA Y (m)	4.735.277	ALTITUD (m)	1.200

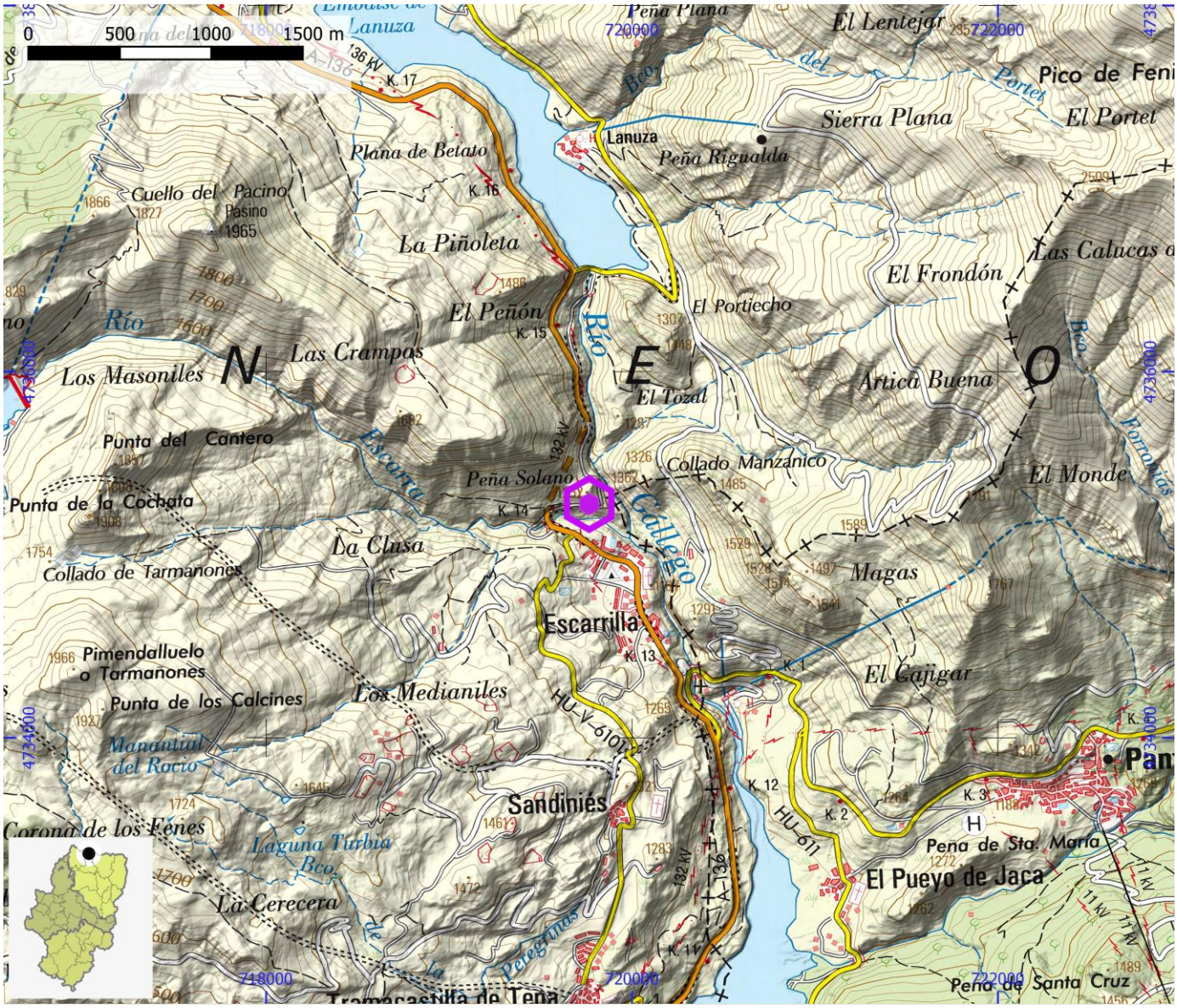

VÍAS FERRATAS	ID OMA	FRT020

NOMBRE	Vía ferrata Articalena		
COMARCA	La Jacetania	PROVINCIA	Huesca
ENLACE WEB	https://deandar.com/ferratas/via-ferrata-selva-oza		

DIFICULTAD

K2	FUERZA	2	PSICOLÓGICO	1	RESISTENCIA	1	EQUIPAMIENTO	1	TERRENO	2

INFORMACIÓN TÉCNICA

TIEMPO ACCESO	TIEMPO RECORRIDO	TIEMPO REGRESO	LONGITUD EQUIPADA	DESNIVEL
12'	1 h	45'	400	212

UTM - COORDENADA X (m)	687.493	UTM - COORDENADA Y (m)	4.746.706	ALTITUD (m)	1.210

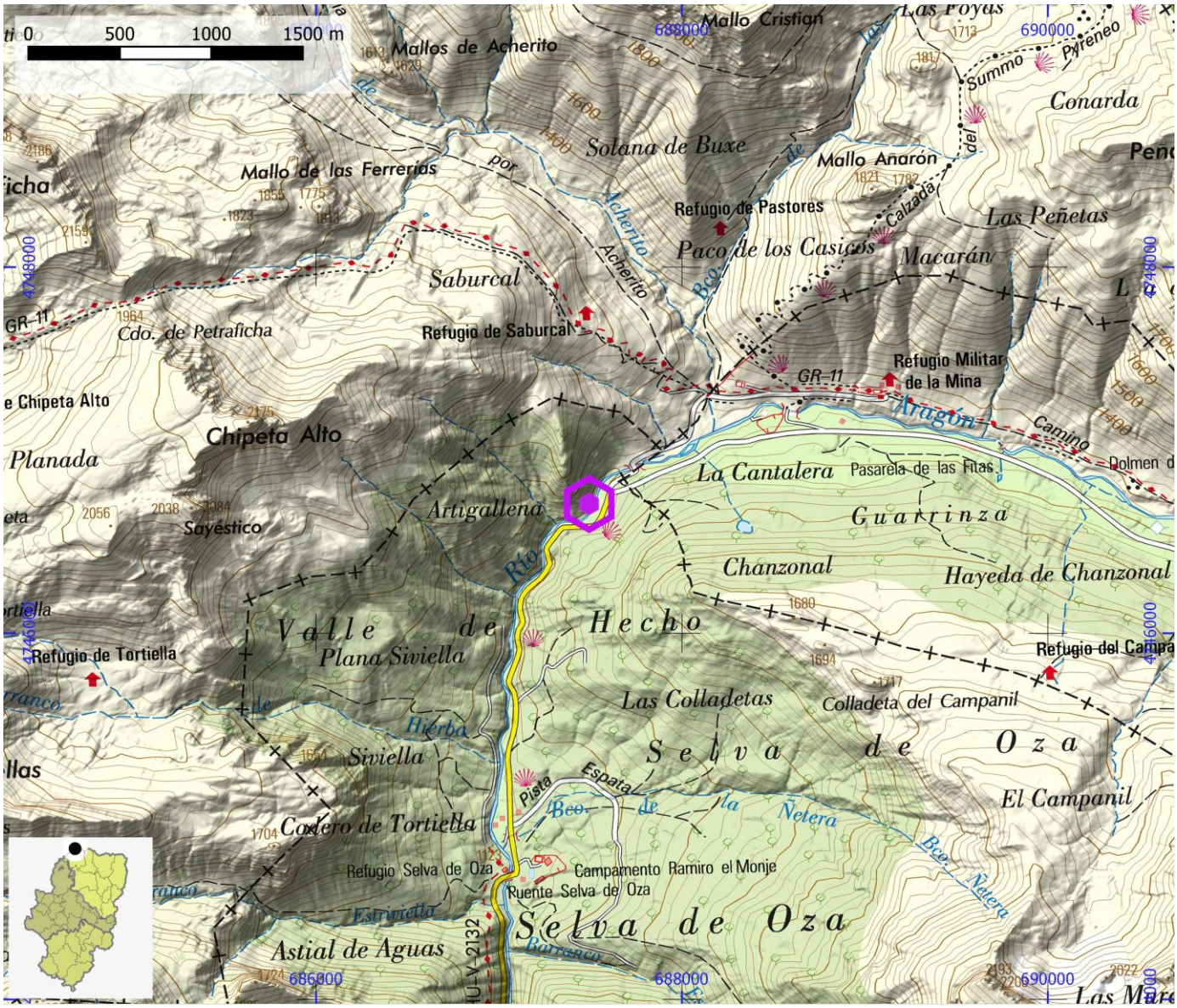

VÍAS FERRATAS	ID OMA	FRT021

NOMBRE	Vía ferrata Canal del Palomo
COMARCA	Hoya de Huesca / Plana de Uesca
PROVINCIA	Huesca
ENLACE WEB	https://deandar.com/ferratas/via-ferrata-palomo

DIFICULTAD

K4	FUERZA	4	PSICOLÓGICO	3	RESISTENCIA	3	EQUIPAMIENTO	3	TERRENO	4

INFORMACIÓN TÉCNICA

TIEMPO ACCESO	TIEMPO RECORRIDO	TIEMPO REGRESO	LONGITUD EQUIPADA	DESNIVEL
2'	1 h 35'	35'	275	100

UTM - COORDENADA X (m)	723.770	UTM - COORDENADA Y (m)	4.679.843	ALTITUD (m)	730

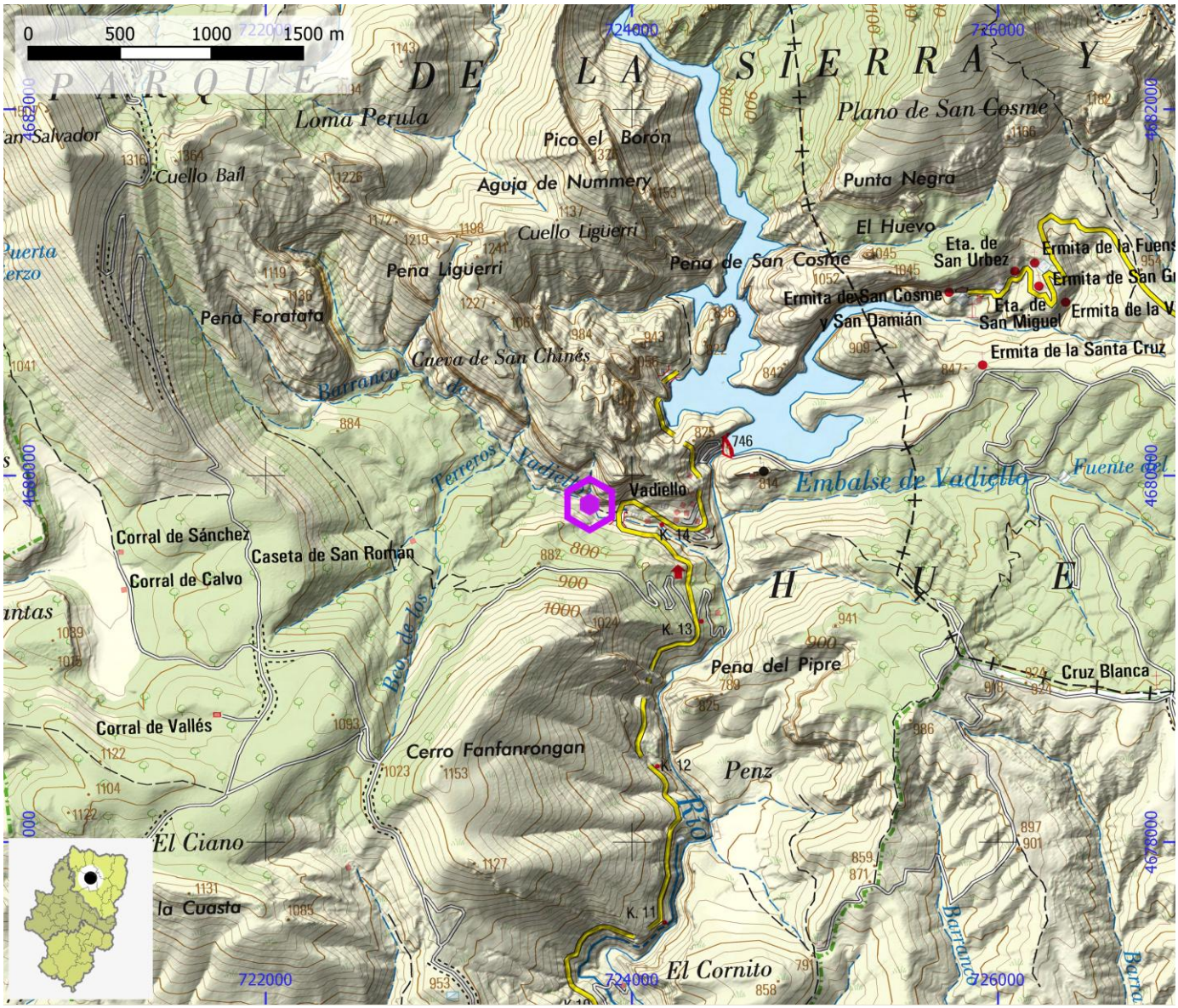

VÍAS FERRATAS	ID OMA	FRT022

NOMBRE	Vía ferrata Puente Capurnos
COMARCA	Valdejalón
PROVINCIA	Zaragoza
ENLACE WEB	https://deandar.com/ferratas/via-ferrata-puente-capurnos

DIFICULTAD

K2	FUERZA	2	PSICOLÓGICO	1	RESISTENCIA	1	EQUIPAMIENTO	3	TERRENO	1

INFORMACIÓN TÉCNICA

TIEMPO ACCESO	TIEMPO RECORRIDO	TIEMPO REGRESO	LONGITUD EQUIPADA	DESNIVEL
1'	10'	10'	70	80

UTM - COORDENADA X (m)	627.484	UTM - COORDENADA Y (m)	4.593.107	ALTITUD (m)	405

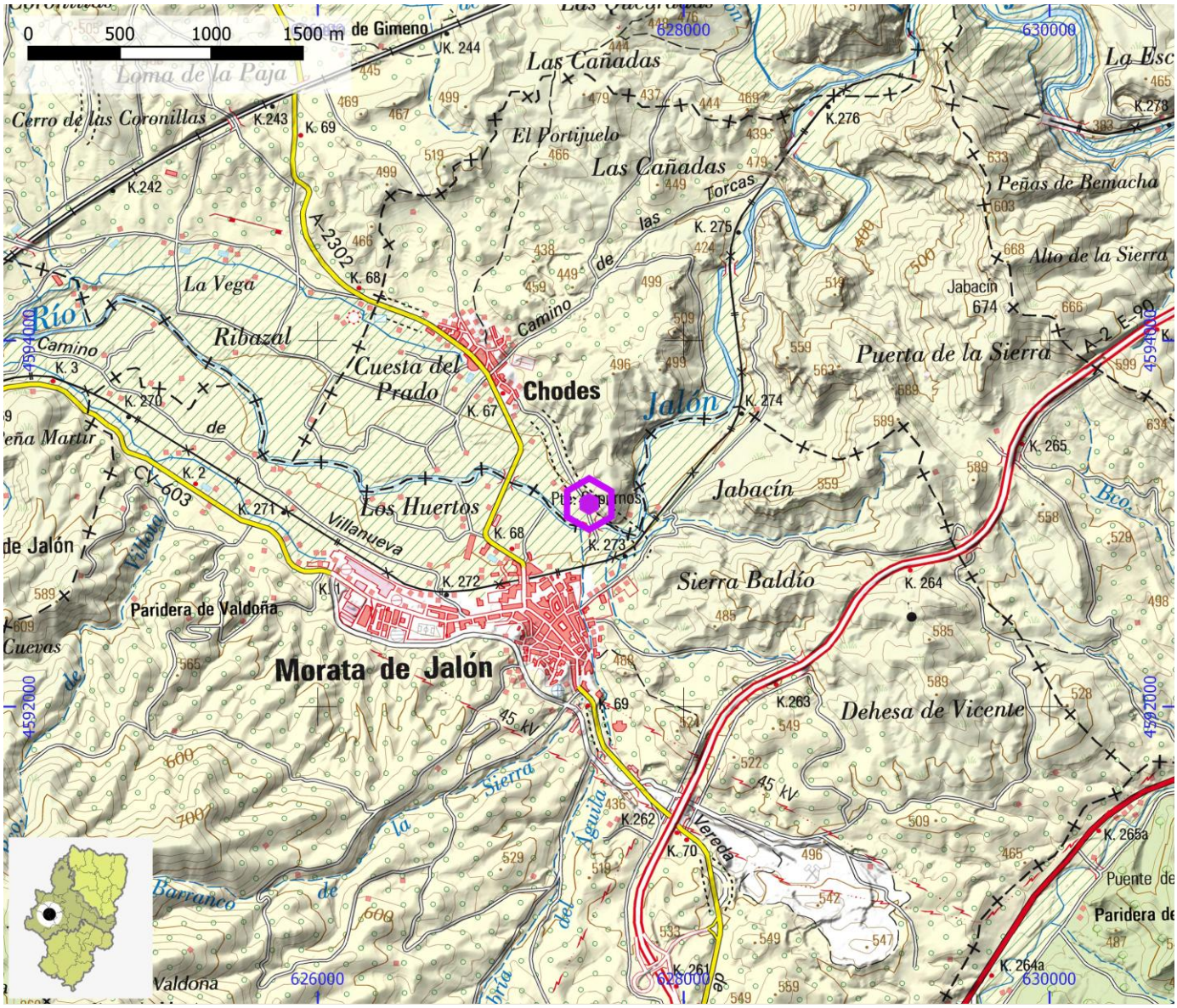

VÍAS FERRATAS	ID OMA	FRT023

NOMBRE	Vía ferrata Hipocrática de Calcena
COMARCA	Aranda
PROVINCIA	Zaragoza
ENLACE WEB	https://deandar.com/ferratas/via-ferrata-calcena

DIFICULTAD

K2	FUERZA	2	PSICOLÓGICO	2	RESISTENCIA	1	EQUIPAMIENTO	1	TERRENO	2

INFORMACIÓN TÉCNICA

TIEMPO ACCESO	TIEMPO RECORRIDO	TIEMPO REGRESO	LONGITUD EQUIPADA	DESNIVEL
3'	20'	10'	200	124

UTM - COORDENADA X (m)	606.269	UTM - COORDENADA Y (m)	4.611.792	ALTITUD (m)	855

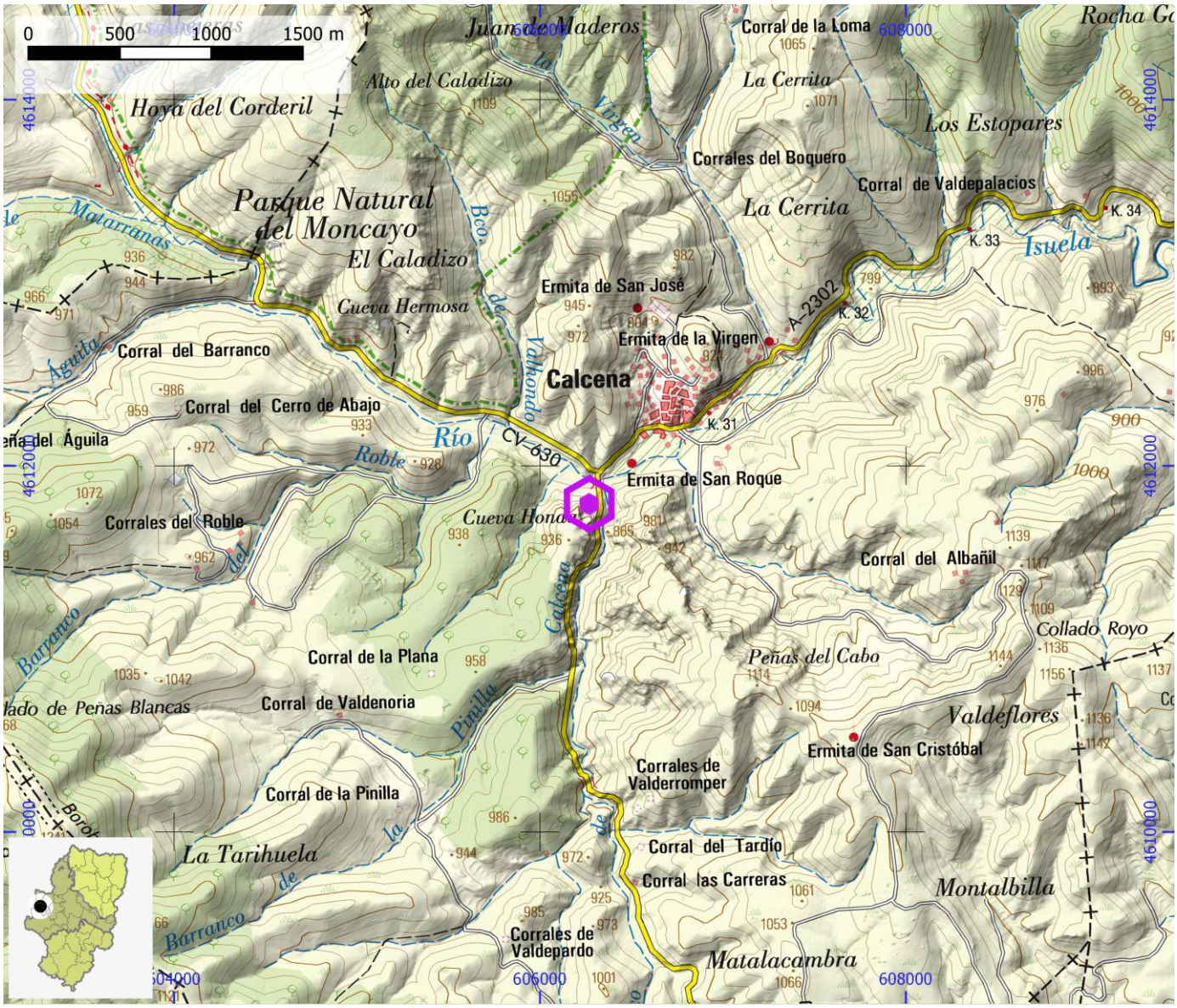

VÍAS FERRATAS	ID OMA	FRT024

NOMBRE	Vía ferrata Castillo de Peñaflor
COMARCA	Cuencas Mineras
PROVINCIA	Teruel
ENLACE WEB	https://deandar.com/ferratas/via-ferrata-castillo-penaflor

DIFICULTAD

K2	FUERZA	2	PSICOLÓGICO	2	RESISTENCIA	1	EQUIPAMIENTO	2	TERRENO	2

INFORMACIÓN TÉCNICA

TIEMPO ACCESO	TIEMPO RECORRIDO	TIEMPO REGRESO	LONGITUD EQUIPADA	DESNIVEL
10'	25'	5'	145	80

UTM - COORDENADA X (m)	674.781	UTM - COORDENADA Y (m)	4.541.747	ALTITUD (m)	850

VÍAS FERRATAS	ID OMA	FRT025

NOMBRE	Vía ferrata del Almadeo
COMARCA	Cuencas Mineras
PROVINCIA	Teruel
ENLACE WEB	https://deandar.com/ferratas/via-ferrata-amadeo

DIFICULTAD

K3	FUERZA	3	PSICOLÓGICO	3	RESISTENCIA	1	EQUIPAMIENTO	2	TERRENO	2

INFORMACIÓN TÉCNICA

TIEMPO ACCESO	TIEMPO RECORRIDO	TIEMPO REGRESO	LONGITUD EQUIPADA	DESNIVEL
13'	30'	7'	160	95

UTM - COORDENADA X (m)	674.897	UTM - COORDENADA Y (m)	4.541.660	ALTITUD (m)	875

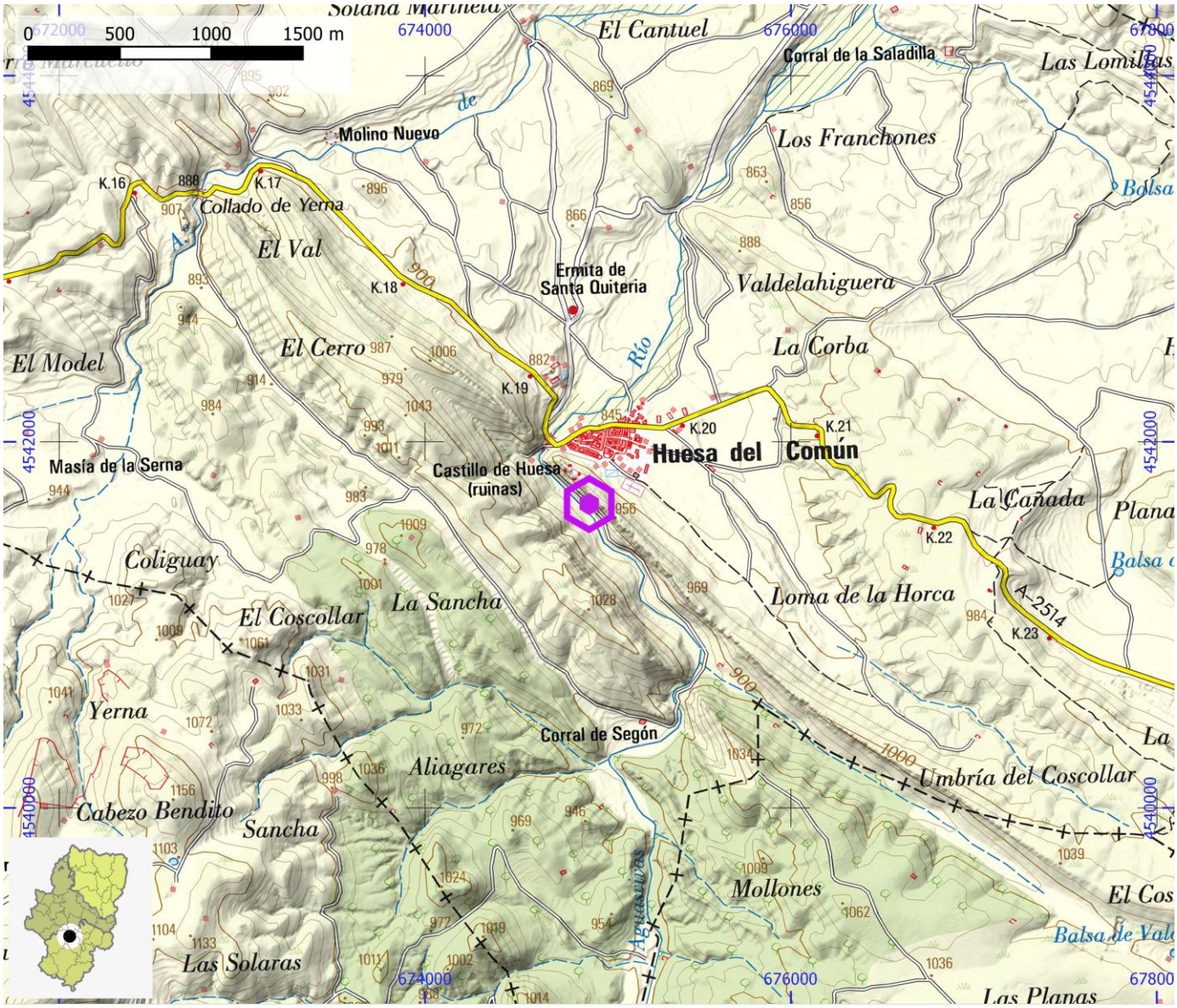

VÍAS FERRATAS	ID OMA	FRT026

NOMBRE	Vía ferrata Barranco de Valdoria
COMARCA	Bajo Martín
PROVINCIA	Teruel
ENLACE WEB	https://deandar.com/ferratas/via-ferrata-barranco-valdoria

DIFICULTAD

K1	FUERZA	1	PSICOLÓGICO	1	RESISTENCIA	1	EQUIPAMIENTO	1	TERRENO	2

INFORMACIÓN TÉCNICA

TIEMPO ACCESO	TIEMPO RECORRIDO	TIEMPO REGRESO	LONGITUD EQUIPADA	DESNIVEL
20'	25'	55'	150	180

UTM - COORDENADA X (m)	710.246	UTM - COORDENADA Y (m)	4.547.419	ALTITUD (m)	490

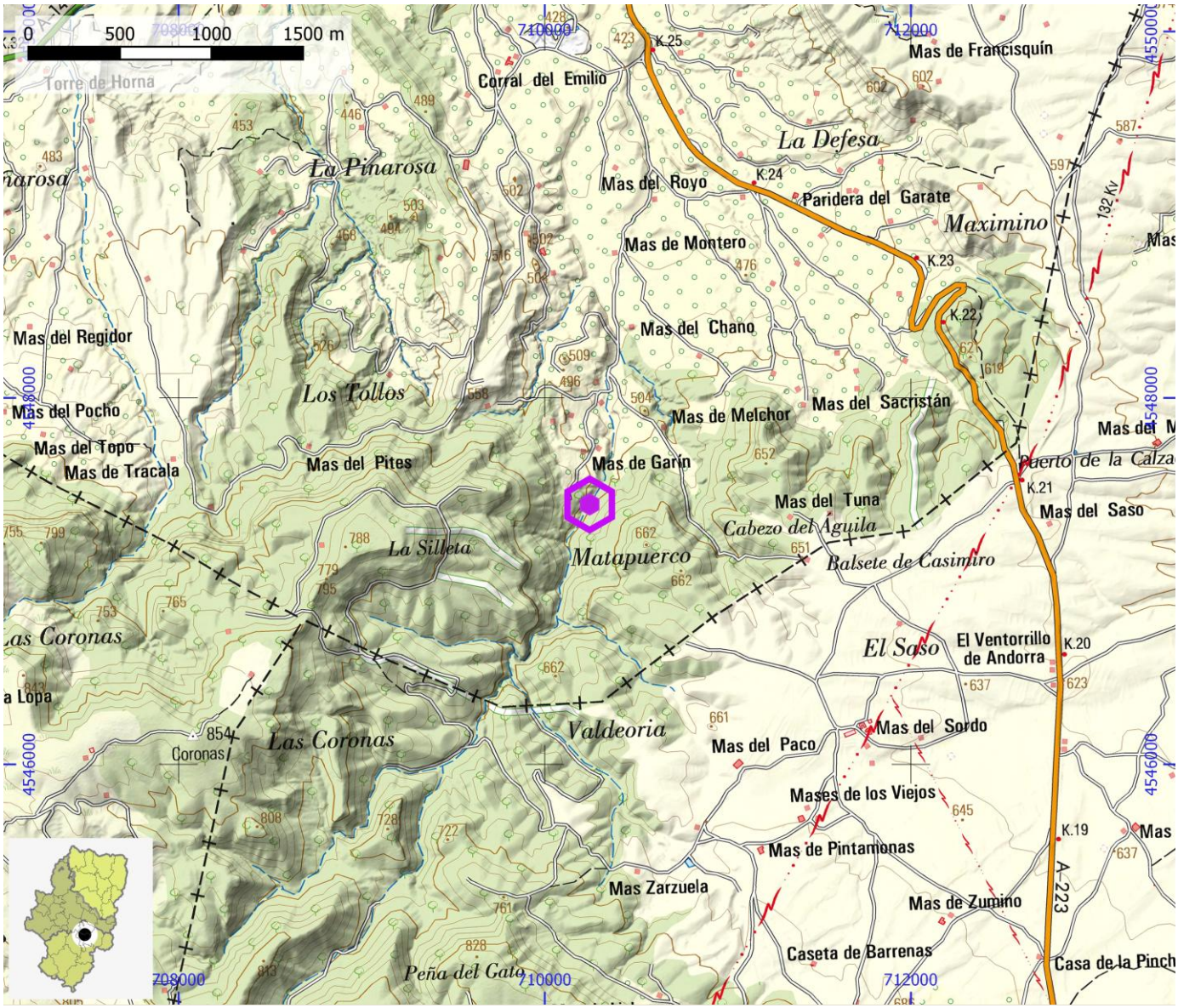

VÍAS FERRATAS	ID OMA	FRT027

NOMBRE	Vía ferrata Cuevas de Cañart
COMARCA	Maestrazgo
PROVINCIA	Teruel
ENLACE WEB	https://deandar.com/ferratas/via-ferrata-cuevas-canart

DIFICULTAD

K1	FUERZA	2	PSICOLÓGICO	1	RESISTENCIA	1	EQUIPAMIENTO	1	TERRENO	1

INFORMACIÓN TÉCNICA

TIEMPO ACCESO	TIEMPO RECORRIDO	TIEMPO REGRESO	LONGITUD EQUIPADA	DESNIVEL
10'	20'	30'	180	100

UTM - COORDENADA X (m)	716.330	UTM - COORDENADA Y (m)	4.516.081	ALTITUD (m)	970

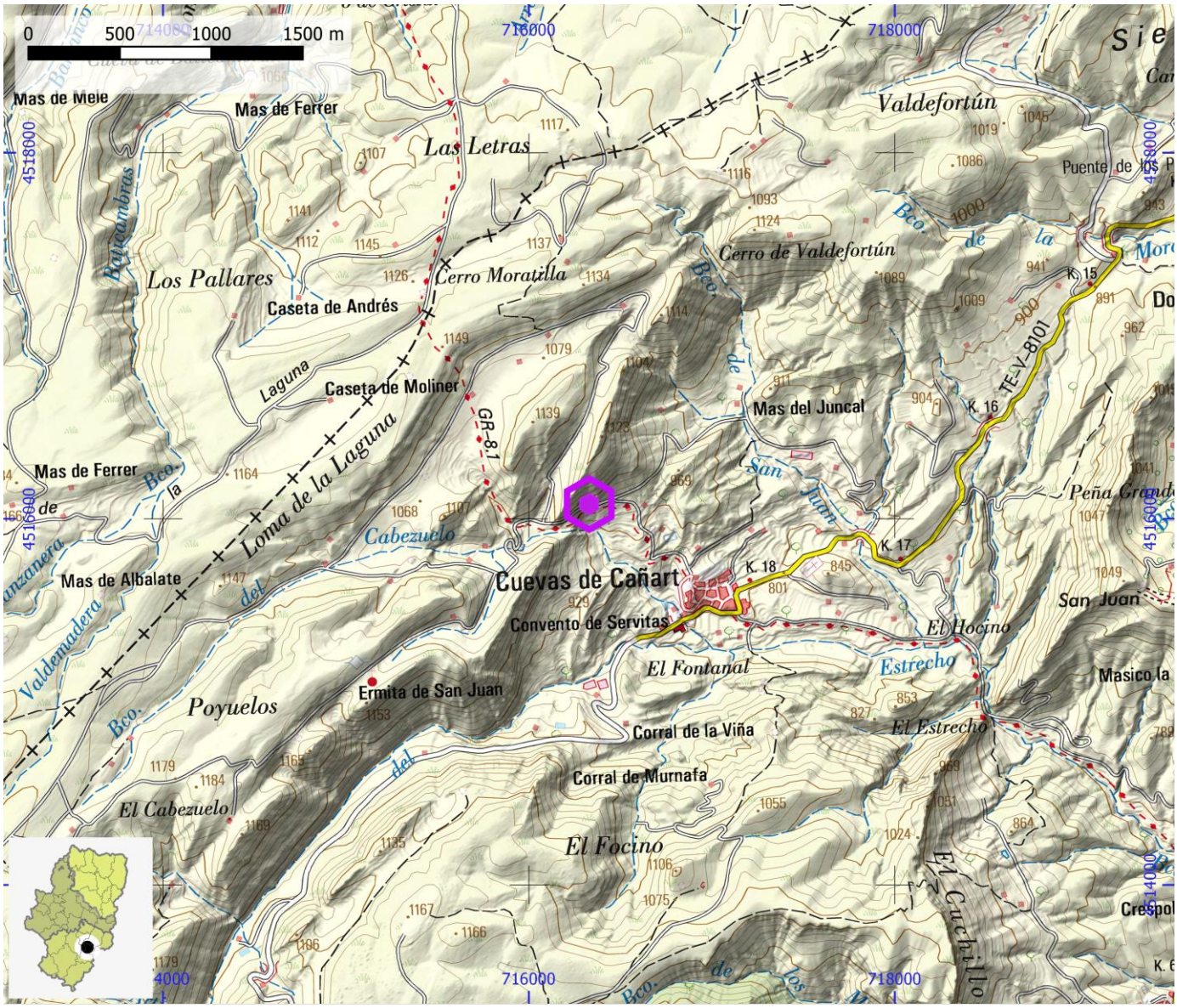

VÍAS FERRATAS	ID OMA	FRT028

NOMBRE	Vía ferrata Castellote
COMARCA	Maestrazgo
PROVINCIA	Teruel
ENLACE WEB	https://deandar.com/ferratas/via-ferrata-castellote

DIFICULTAD

K2	FUERZA	2	PSICOLÓGICO	1	RESISTENCIA	1	EQUIPAMIENTO	1	TERRENO	1

INFORMACIÓN TÉCNICA

TIEMPO ACCESO	TIEMPO RECORRIDO	TIEMPO REGRESO	LONGITUD EQUIPADA	DESNIVEL
5'	30'	25'	275	107

UTM - COORDENADA X (m)	726.077	UTM - COORDENADA Y (m)	4.520.097	ALTITUD (m)	790

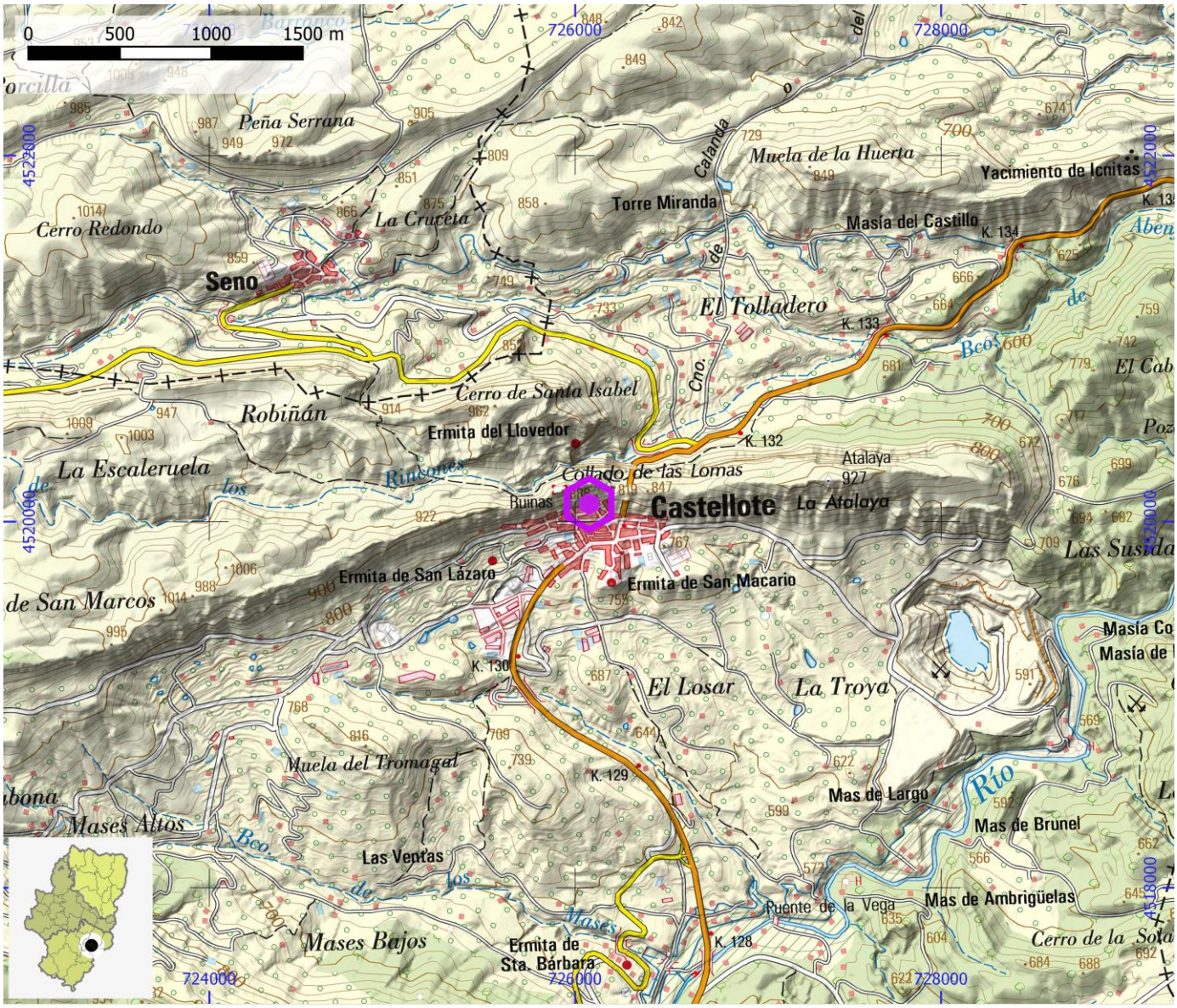

VÍAS FERRATAS	ID OMA	FRT029

NOMBRE	Vía ferrata Fuentespalda
COMARCA	Matarraña / Matarranya
PROVINCIA	Teruel
ENLACE WEB	https://deandar.com/ferratas/via-ferrata-fuentespalda

DIFICULTAD

K2	FUERZA	2	PSICOLÓGICO	1	RESISTENCIA	1	EQUIPAMIENTO	1	TERRENO	1

INFORMACIÓN TÉCNICA

TIEMPO ACCESO	TIEMPO RECORRIDO	TIEMPO REGRESO	LONGITUD EQUIPADA	DESNIVEL
5'	20'	15'	200	169

UTM - COORDENADA X (m)	759.060	UTM - COORDENADA Y (m)	4.520.857	ALTITUD (m)	790

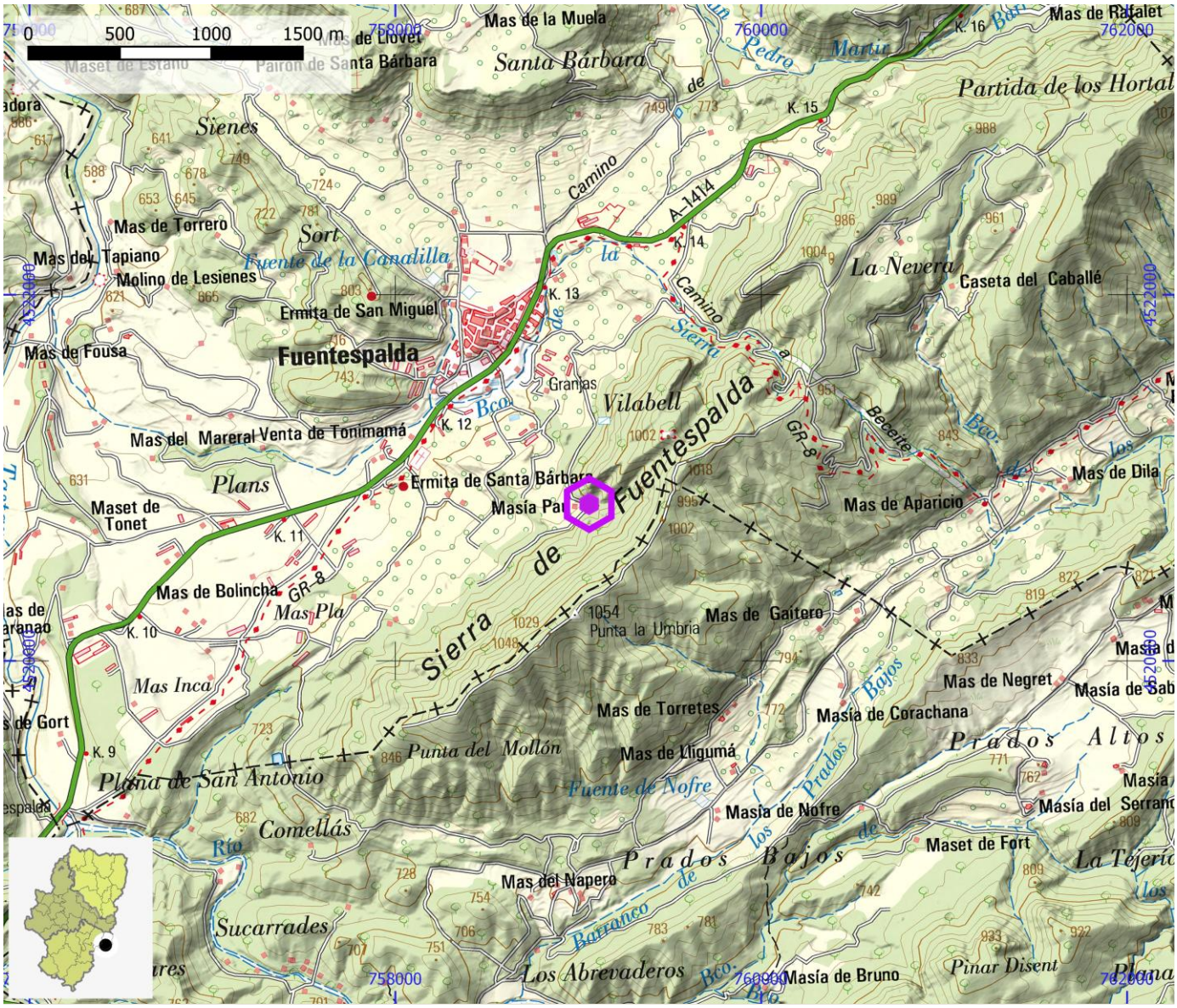

VÍAS FERRATAS	ID OMA	FRT030

NOMBRE	Vía ferrata Pera Palomera
COMARCA	Comunidad de Teruel
PROVINCIA	Teruel
ENLACE WEB	https://deandar.com/ferratas/via-ferrata-pena-palomera

DIFICULTAD

K2	FUERZA	2	PSICOLÓGICO	2	RESISTENCIA	2	EQUIPAMIENTO	1	TERRENO	2

INFORMACIÓN TÉCNICA

TIEMPO ACCESO	TIEMPO RECORRIDO	TIEMPO REGRESO	LONGITUD EQUIPADA	DESNIVEL
25'	60'	60'	250	340

UTM - COORDENADA X (m)	651.377	UTM - COORDENADA Y (m)	4.495.178	ALTITUD (m)	1.185

VÍAS FERRATAS	ID OMA	FRT031

NOMBRE	Vía ferrata Jurásica
COMARCA	Gúdar - Javalambre
PROVINCIA	Teruel
ENLACE WEB	https://deandar.com/ferratas/via-ferrata-jurasica

DIFICULTAD

K1	FUERZA	1	PSICOLÓGICO	1	RESISTENCIA	1	EQUIPAMIENTO	1	TERRENO	1

INFORMACIÓN TÉCNICA

TIEMPO ACCESO	TIEMPO RECORRIDO	TIEMPO REGRESO	LONGITUD EQUIPADA	DESNIVEL
35'	2 h 20'	30'	2000	150

UTM - COORDENADA X (m)	679.961	UTM - COORDENADA Y (m)	4.472.577	ALTITUD (m)	1.275

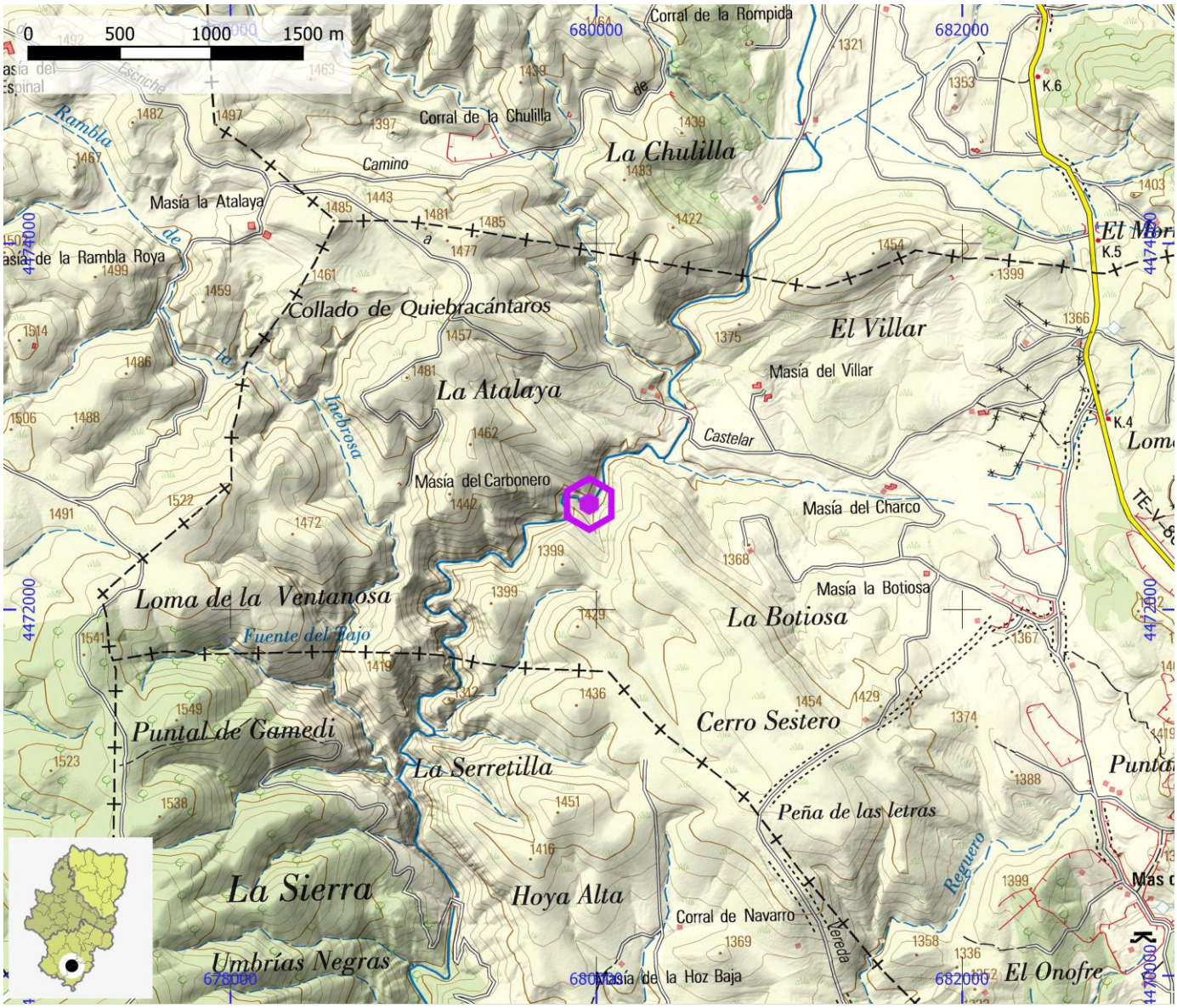

VÍAS FERRATAS	ID OMA	FRT032

NOMBRE	Vía ferrata Estrechos de la Hoz
COMARCA	Gúdar - Javalambre
PROVINCIA	Teruel
ENLACE WEB	https://deandar.com/ferratas/via-ferrata-estrechos-hoz

DIFICULTAD

K2	FUERZA	PSICOLÓGICO	RESISTENCIA	EQUIPAMIENTO	TERRENO
	0	0	0	0	0

INFORMACIÓN TÉCNICA

TIEMPO ACCESO	TIEMPO RECORRIDO	TIEMPO REGRESO	LONGITUD EQUIPADA	DESNIVEL
2'	2 h 30'	1 h 50'	2000	400

UTM - COORDENADA X (m)	UTM - COORDENADA Y (m)	ALTITUD (m)
679.227	4.470.319	1.195

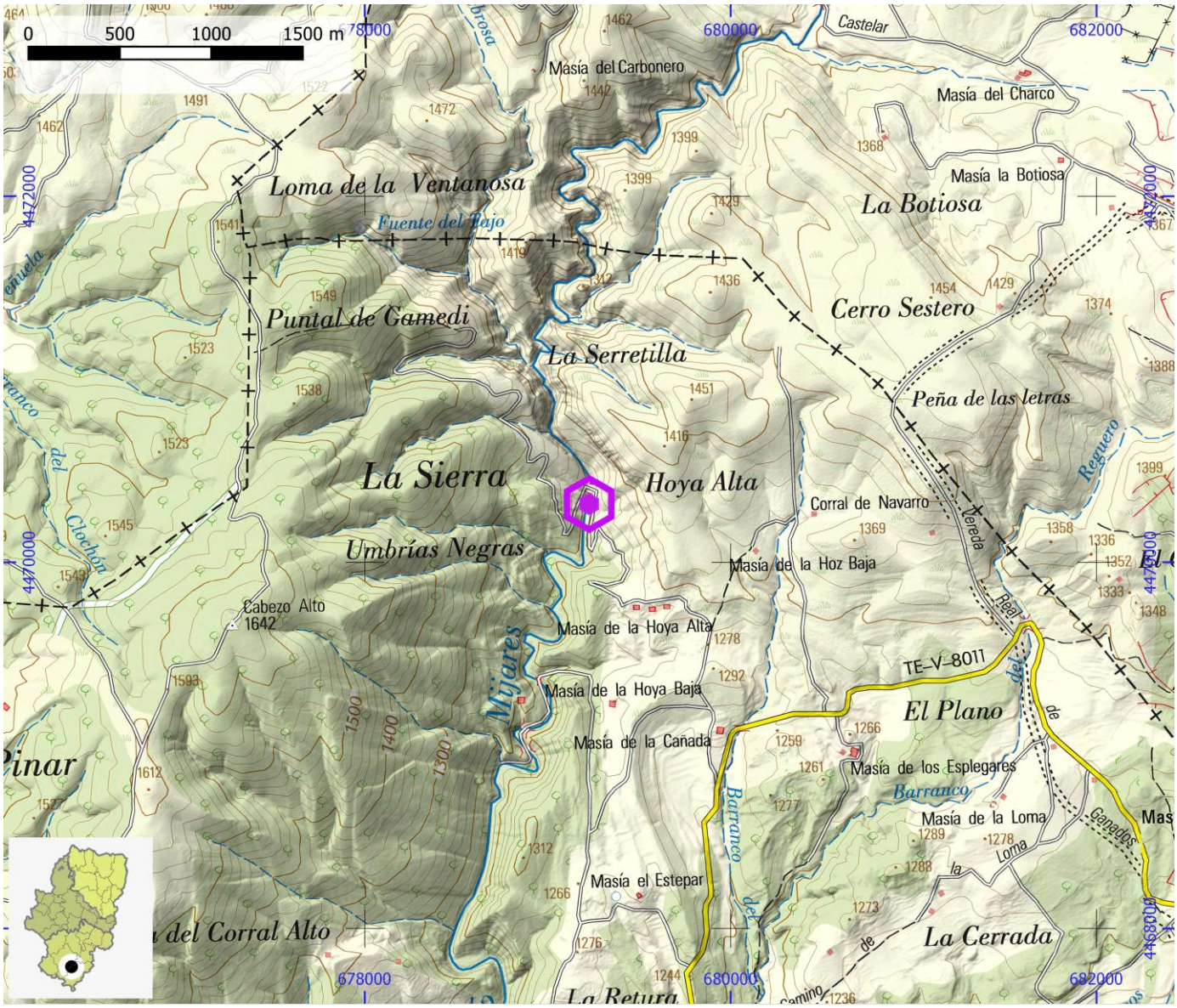

VÍAS FERRATAS	ID OMA	FRT033

NOMBRE	Vía ferrata Agujas de las Alhambras
COMARCA	Gúdar - Javalambre
PROVINCIA	Teruel
ENLACE WEB	https://deandar.com/ferratas/via-ferrata-agujas-alhambras

DIFICULTAD

K4	FUERZA	3	PSICOLÓGICO	2	RESISTENCIA	1	EQUIPAMIENTO	1	TERRENO	3

INFORMACIÓN TÉCNICA

TIEMPO ACCESO	TIEMPO RECORRIDO	TIEMPO REGRESO	LONGITUD EQUIPADA	DESNIVEL
10'	30'	15'	100	65

UTM - COORDENADA X (m)	679.250	UTM - COORDENADA Y (m)	4.437.198	ALTITUD (m)	1.080

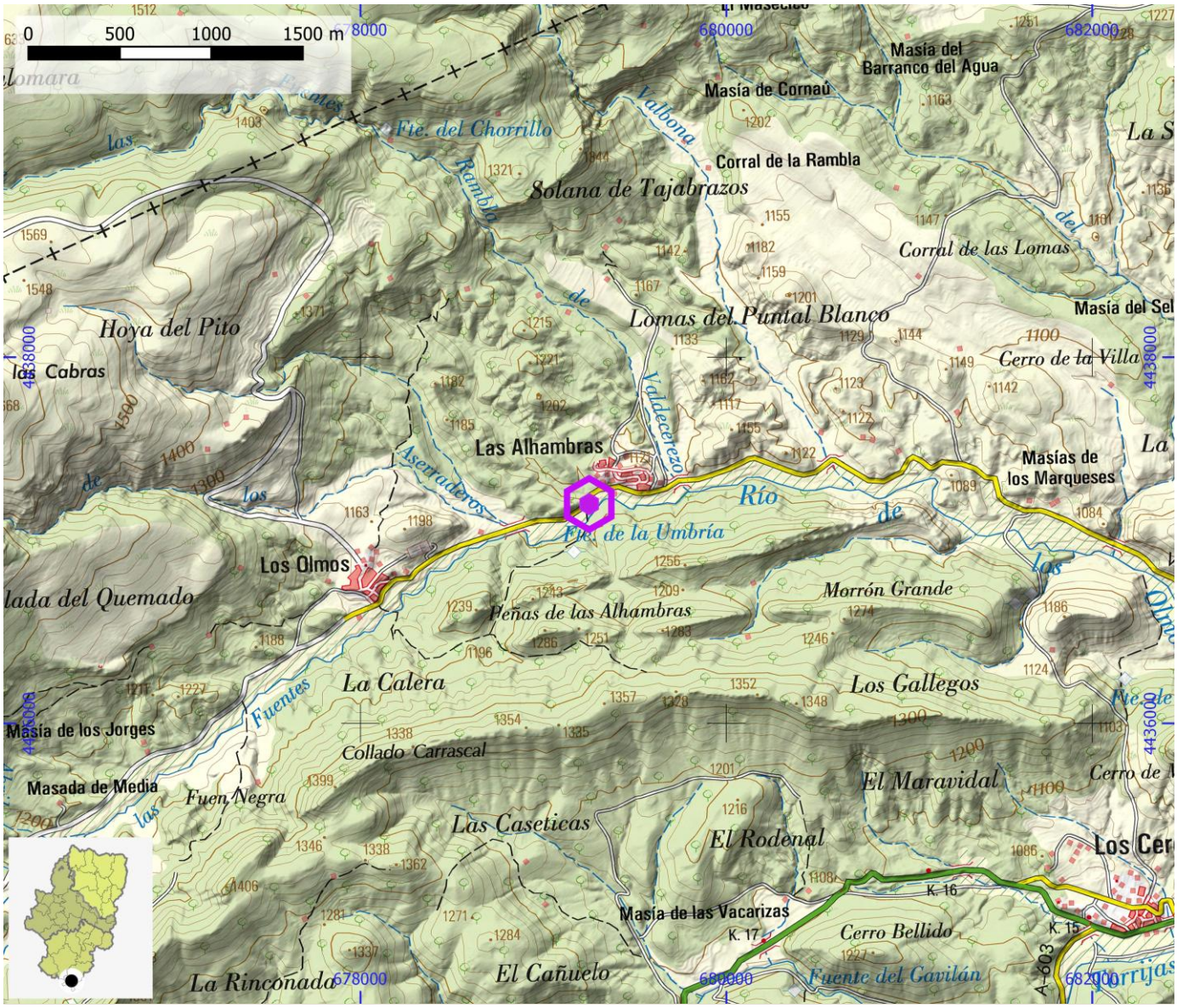

VÍAS FERRATAS	ID OMA	FRT034

NOMBRE	Vía ferrata de Libros Peña Grajera
COMARCA	Comunidad de Teruel
PROVINCIA	Teruel
ENLACE WEB	https://www.rocjumper.com/via-ferrata/libros-pena-grajera-teruel/

DIFICULTAD

K3	FUERZA	3	PSICOLÓGICO	3	RESISTENCIA	3	EQUIPAMIENTO	2	TERRENO	3

INFORMACIÓN TÉCNICA

TIEMPO ACCESO	TIEMPO RECORRIDO	TIEMPO REGRESO	LONGITUD EQUIPADA	DESNIVEL
5'	40'	15'	100	120

UTM - COORDENADA X (m)	650.249	UTM - COORDENADA Y (m)	4.447.215	ALTITUD (m)	795

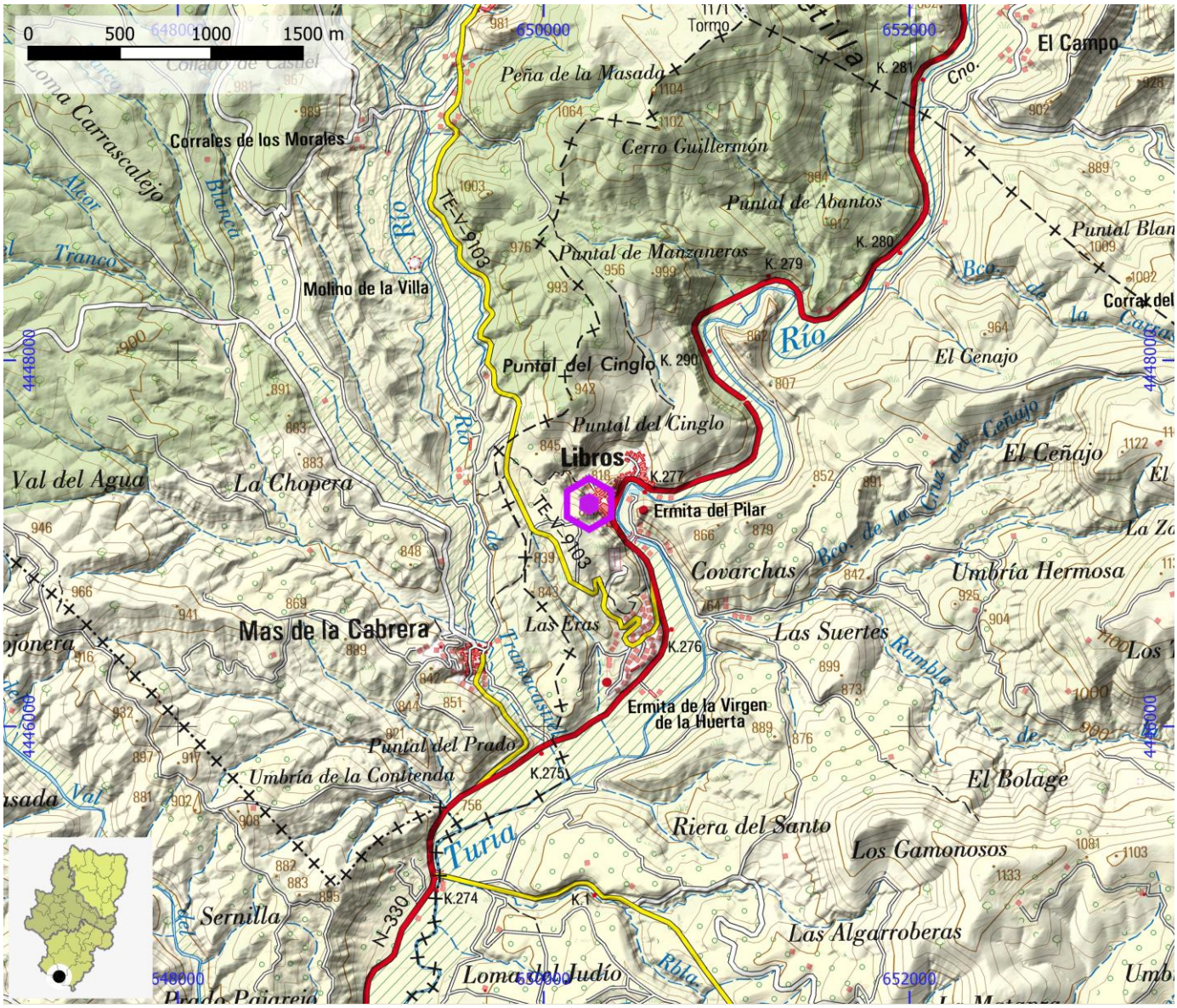

VÍAS FERRATAS	ID OMA	FRT035

NOMBRE	Vía ferrata El Escuacho
COMARCA	Alto Gállego
PROVINCIA	Huesca
ENLACE WEB	https://www.rocjumper.com/via-ferrata/escuacho-escarrilla/

DIFICULTAD

K4	FUERZA	3	PSICOLÓGICO	3	RESISTENCIA	4	EQUIPAMIENTO	3	TERRENO	2

INFORMACIÓN TÉCNICA

TIEMPO ACCESO	TIEMPO RECORRIDO	TIEMPO REGRESO	LONGITUD EQUIPADA	DESNIVEL
8'	2 h 20'	10'	315	145

UTM - COORDENADA X (m)	720.286	UTM - COORDENADA Y (m)	4.734.451	ALTITUD (m)	1.115

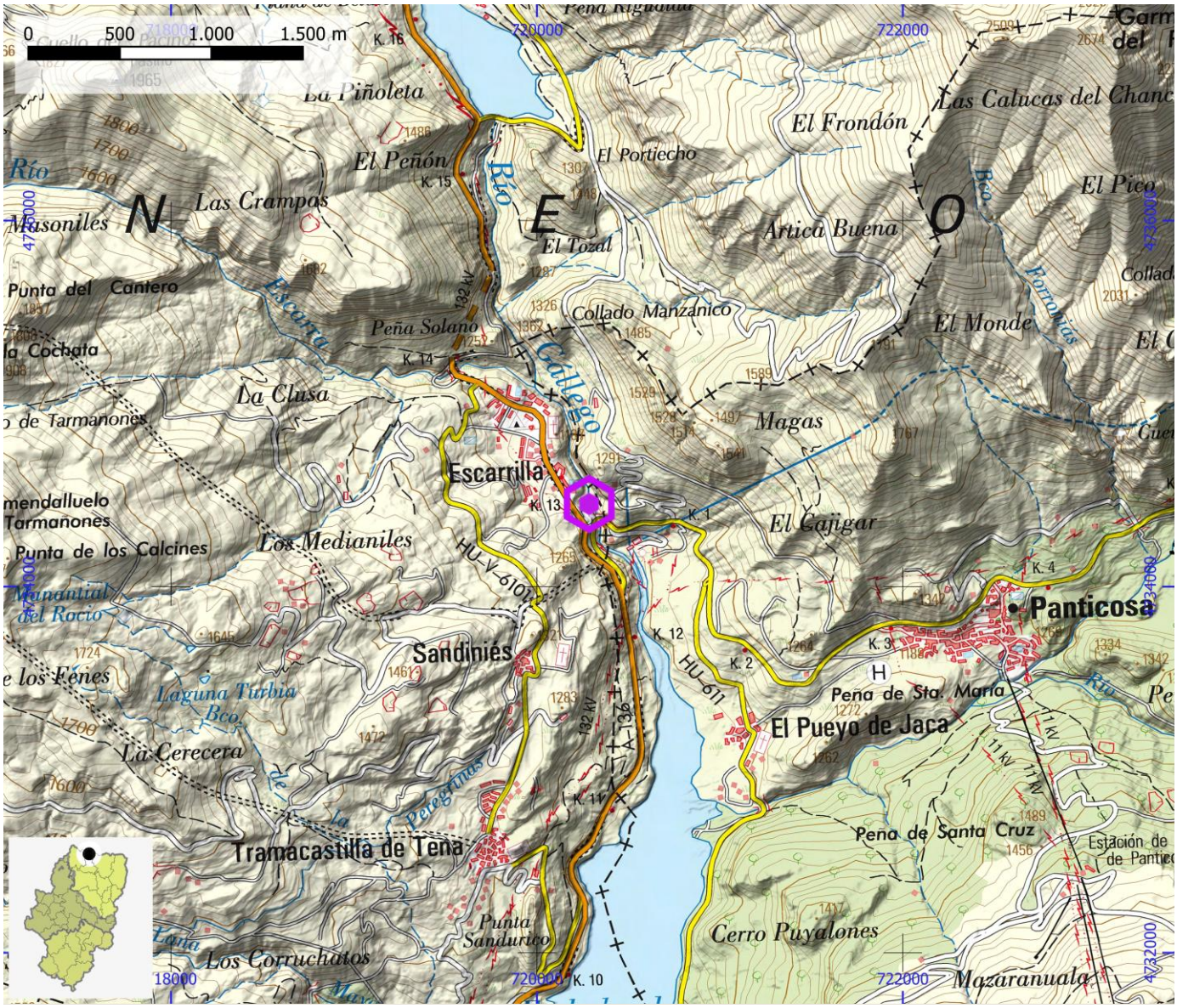

VÍAS FERRATAS	ID OMA	FRT036

NOMBRE	Vía ferrata de Refogons (Campo)
COMARCA	Ribagorza
PROVINCIA	Huesca
ENLACE WEB	

DIFICULTAD

K4	FUERZA		PSICOLÓGICO		RESISTENCIA		EQUIPAMIENTO		TERRENO	

INFORMACIÓN TÉCNICA

TIEMPO ACCESO	TIEMPO RECORRIDO	TIEMPO REGRESO	LONGITUD EQUIPADA	DESNIVEL
20'	50'	30'	110	80

UTM - COORDENADA X (m)	779.485	UTM - COORDENADA Y (m)	4.699.107	ALTITUD (m)	680

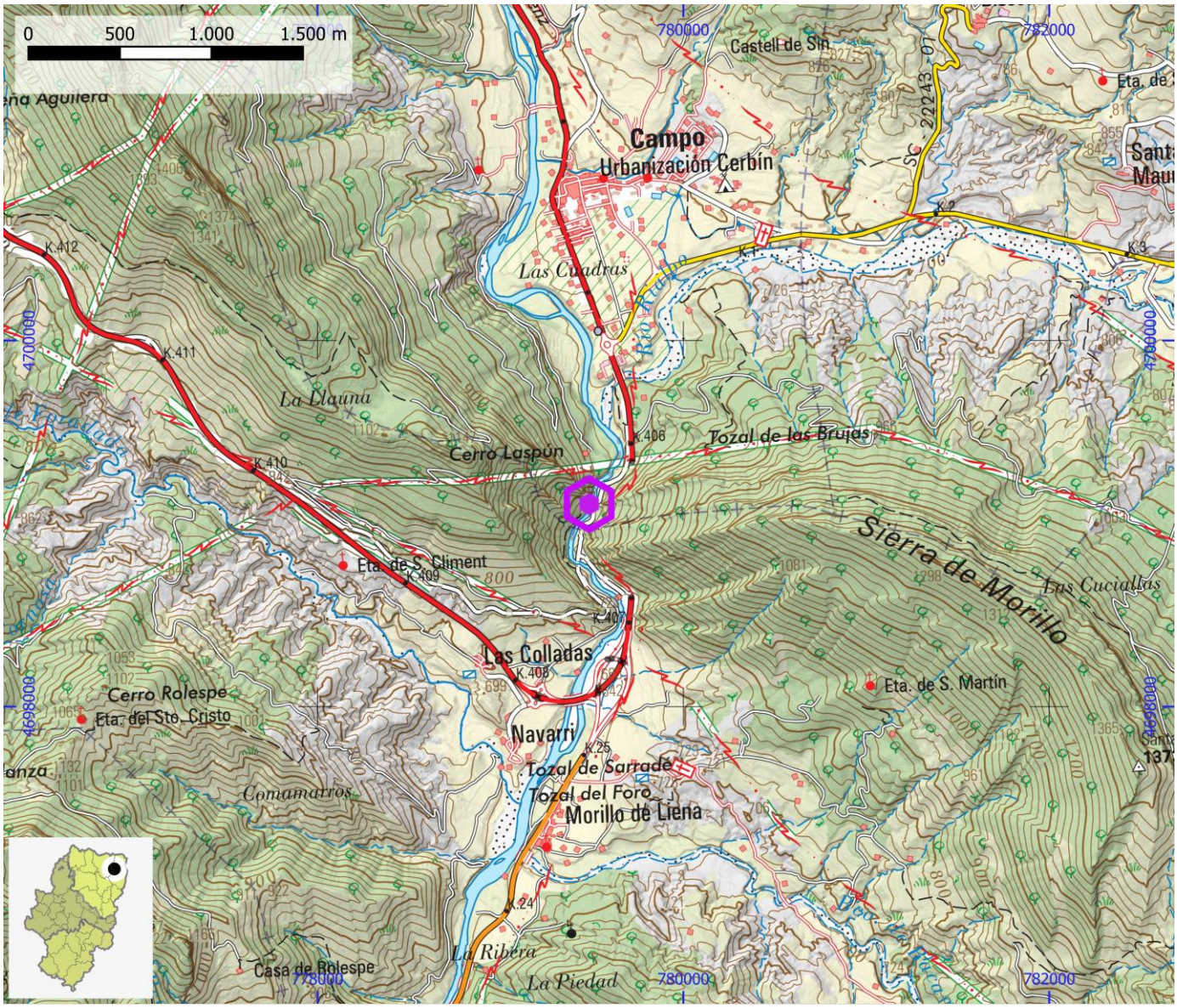

VÍAS FERRATAS	ID OMA	FRT037

NOMBRE	Vía ferrata Pared de Iserías
COMARCA	La Jacetania
PROVINCIA	Huesca
ENLACE WEB	https://www.canfranc.es/2024/viaferrata-pareddeIserias.pdf

DIFICULTAD

K3+	FUERZA		PSICOLÓGICO		RESISTENCIA		EQUIPAMIENTO		TERRENO	

INFORMACIÓN TÉCNICA

TIEMPO ACCESO	TIEMPO RECORRIDO	TIEMPO REGRESO	LONGITUD EQUIPADA	DESNIVEL
20'	1 h 50'	35'	410	205

UTM - COORDENADA X (m)	703.974	UTM - COORDENADA Y (m)	4.737.432	ALTITUD (m)	1.360

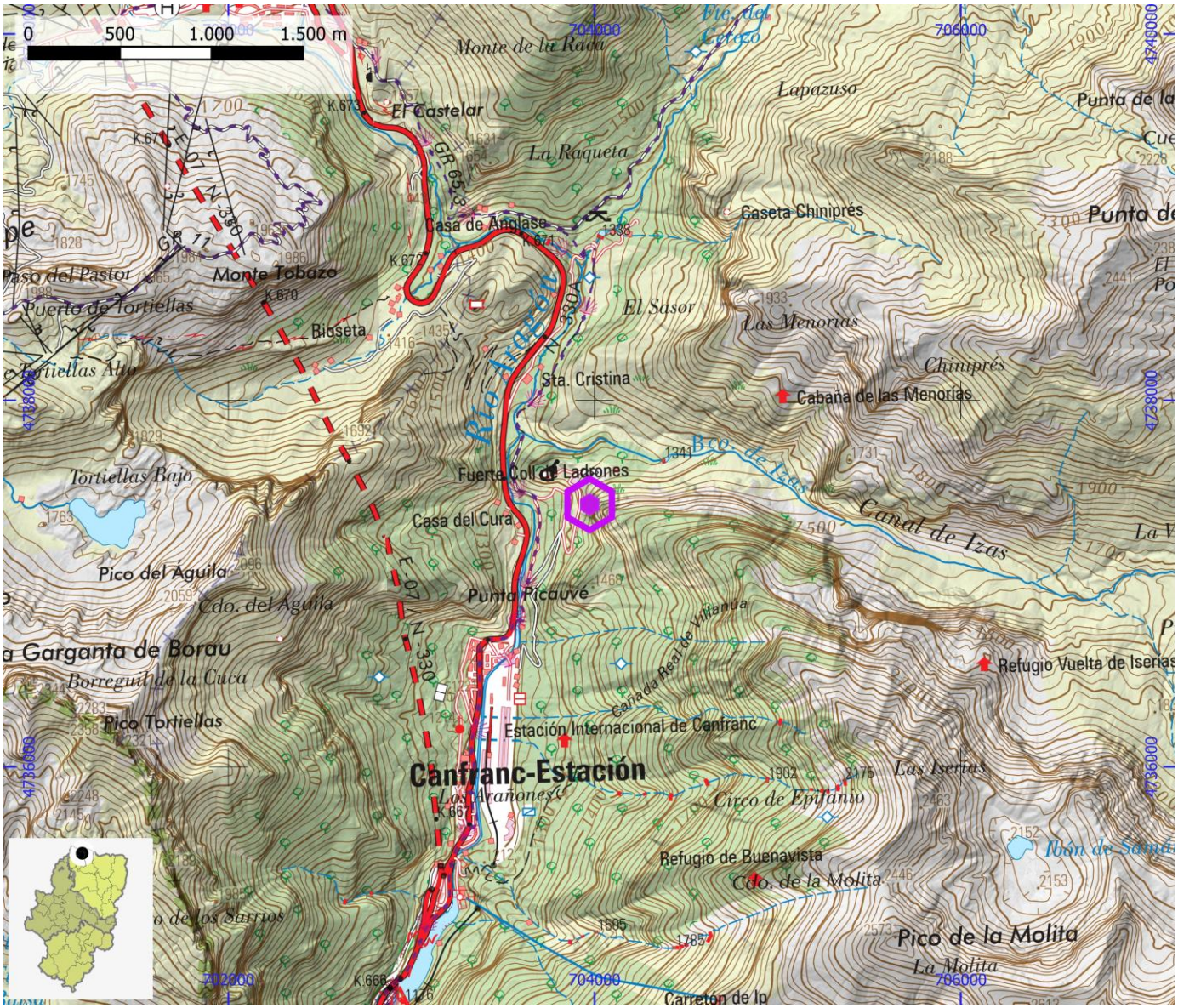

VÍAS FERRATAS	ID OMA	FRT038

NOMBRE	Vía ferrata Tossal de Miravet
COMARCA	Ribagorza
PROVINCIA	Huesca
ENLACE WEB	https://deandar.com/ferratas/via-ferrata-tossal-miravet

DIFICULTAD

K4	FUERZA	4	PSICOLÓGICO	3	RESISTENCIA	4	EQUIPAMIENTO	1	TERRENO	2

INFORMACIÓN TÉCNICA

TIEMPO ACCESO	TIEMPO RECORRIDO	TIEMPO REGRESO	LONGITUD EQUIPADA	DESNIVEL
17'	1 h 40'	40'	470	240

UTM - COORDENADA X (m)	807.225	UTM - COORDENADA Y (m)	4.702.399	ALTITUD (m)	1.140

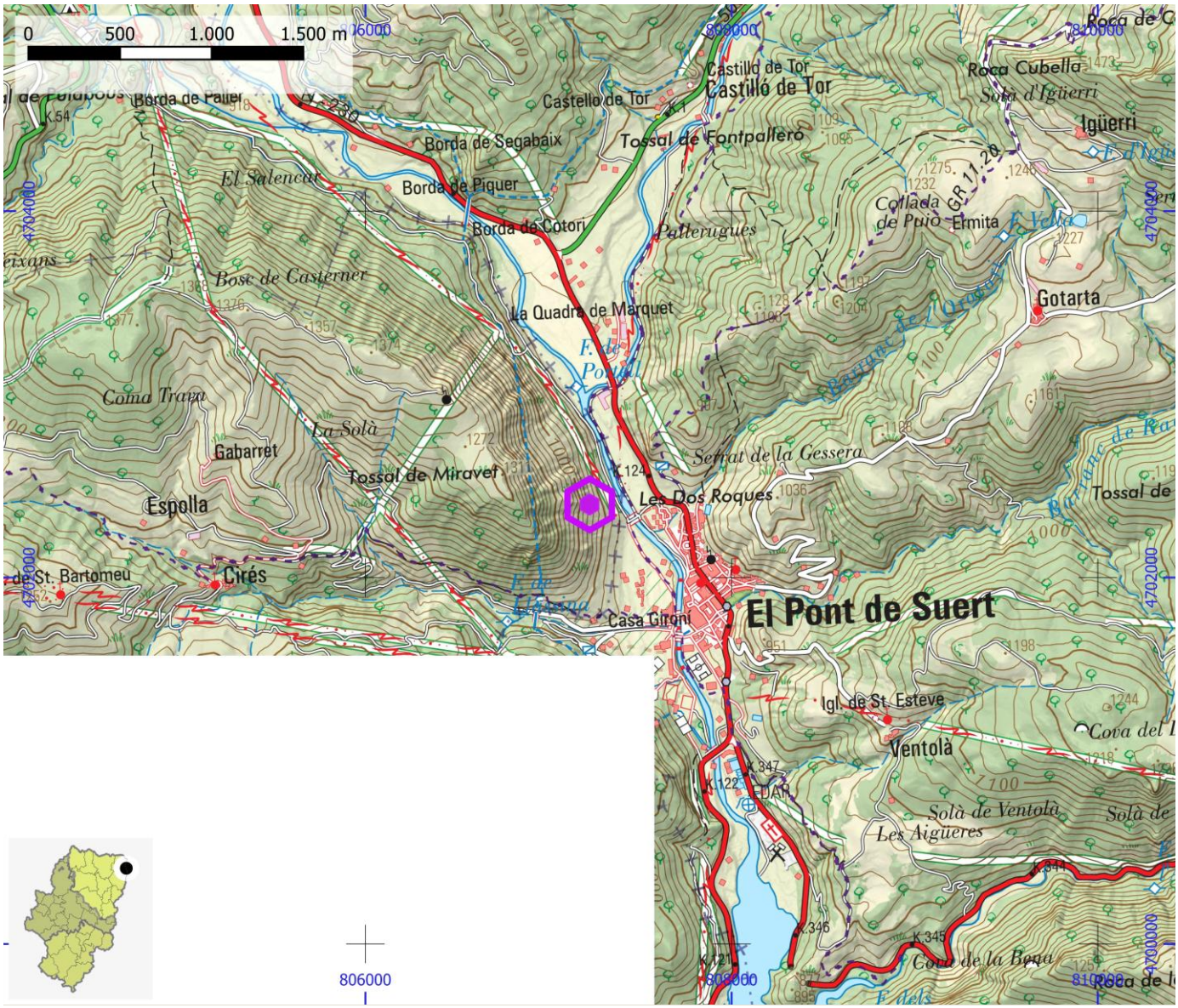

VÍAS FERRATAS	ID OMA	FRT039

NOMBRE	Vía ferrata Lo Pas de la Savina
COMARCA	Ribagorza
PROVINCIA	Huesca
ENLACE WEB	https://www.rocjumper.com/via-ferrata/pas-savina-estopinan-castillo/

DIFICULTAD

K4	FUERZA	3	PSICOLÓGICO	4	RESISTENCIA	3	EQUIPAMIENTO	3	TERRENO	4

INFORMACIÓN TÉCNICA

TIEMPO ACCESO	TIEMPO RECORRIDO	TIEMPO REGRESO	LONGITUD EQUIPADA	DESNIVEL
25'	2 h 30'	40'	450	220
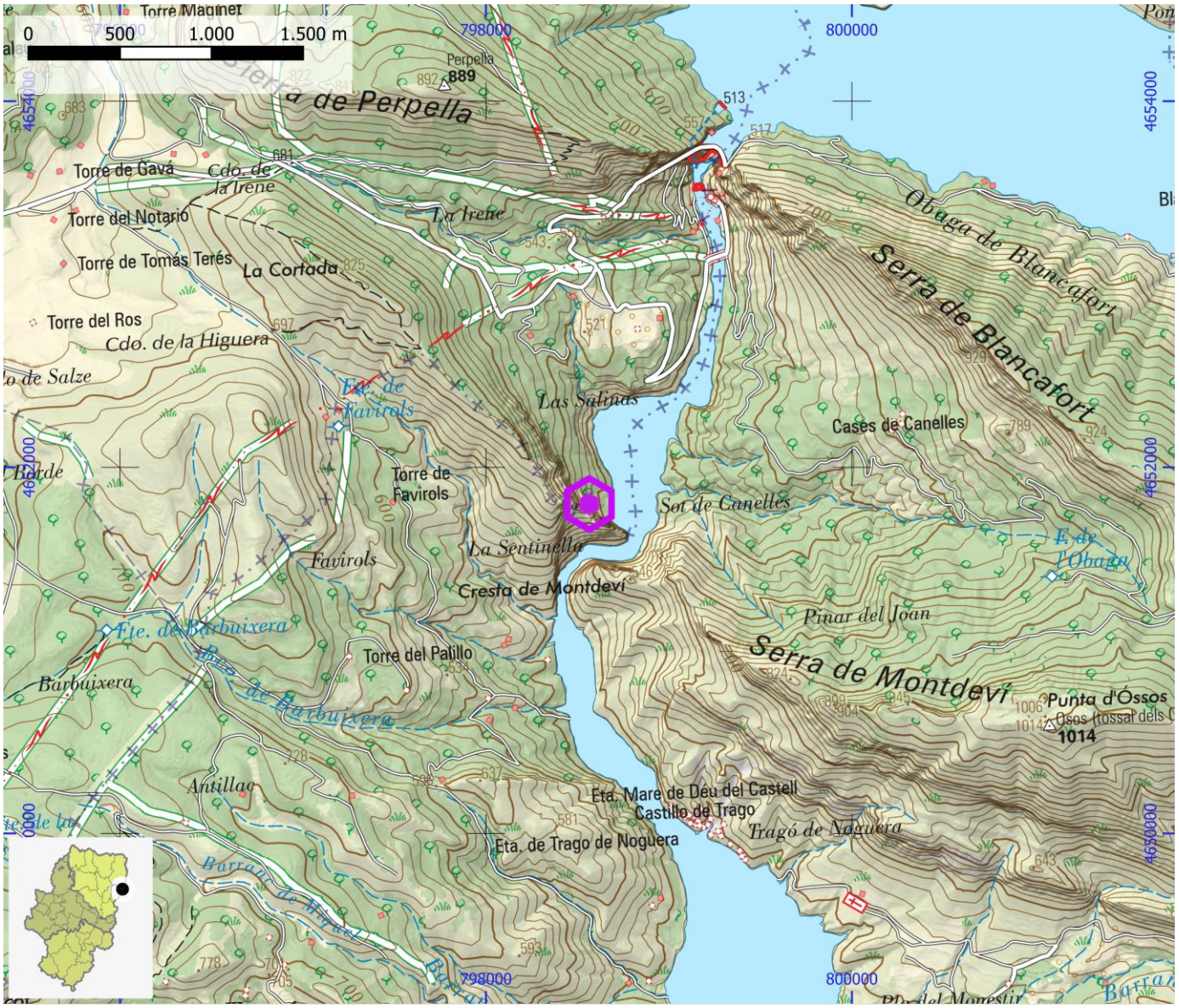
UTM - COORDENADA X (m)	798.565	UTM - COORDENADA Y (m)	4.651.800	ALTITUD (m)	420