SENDEROS HOMOLOGADOS NO STA	ID OMA	FAM014

NOMBRE	GR 1.1 - Variante Etapa 01: Mesón de Ligüerre - Colungo

ITINERARIO

Mesón de Ligüerre - Escanilla - Abizanda - Naval - Colungo

COMARCA	Sobrarbe | Somontano de Barbastro	PROVINCIA	Huesca
ENLACE WEB	https://www.senderosfam.es/ruta/ficha/831	TIPO FAM	GR

MIDE

HORARIO	9:25	0	SEVERIDAD DEL MEDIO NATURAL
DESNIVEL DE SUBIDA (m)	1145	0	ORIENTACIÓN EN EL ITINERARIO
DESNIVEL DE BAJADA (m)	995	0	DIFICULTAD EN EL DESPLAZAMIENTO
DISTANCIA HORIZONTAL (km)	28,1	0	CANTIDAD DE ESFUERZO NECESARIO
TIPO DE RECORRIDO	Travesía		PENDIENTE DE NIEVE
			PASOS DE ESCALADA

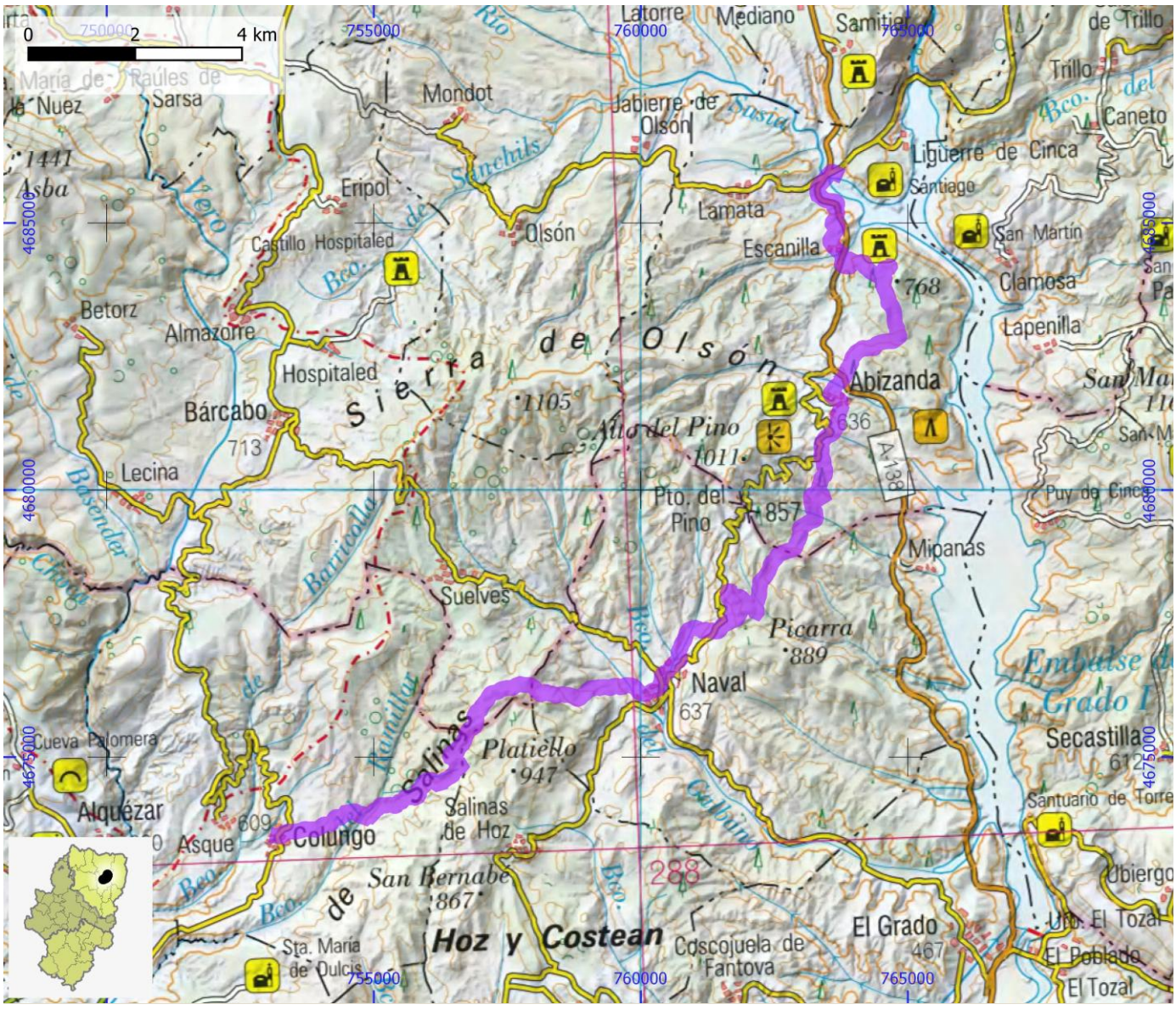

SENDEROS HOMOLOGADOS NO STA	ID OMA	FAM016

NOMBRE	GR 18 - Etapa 01: Fonz - Juseu

ITINERARIO

Fonz - Ermita de La Carrodilla - Aguinaliú - Juseu

COMARCA	Cinca Medio | Ribagorza | Somontano de Barbastro	PROVINCIA	Huesca
ENLACE WEB	https://www.senderosfam.es/ruta/ficha/825	TIPO FAM	GR

MIDE

HORARIO	8:10	0	SEVERIDAD DEL MEDIO NATURAL
DESNIVEL DE SUBIDA (m)	1050	0	ORIENTACIÓN EN EL ITINERARIO
DESNIVEL DE BAJADA (m)	755	0	DIFICULTAD EN EL DESPLAZAMIENTO
DISTANCIA HORIZONTAL (km)	24,4	0	CANTIDAD DE ESFUERZO NECESARIO
TIPO DE RECORRIDO	Travesía		PENDIENTE DE NIEVE
			PASOS DE ESCALADA

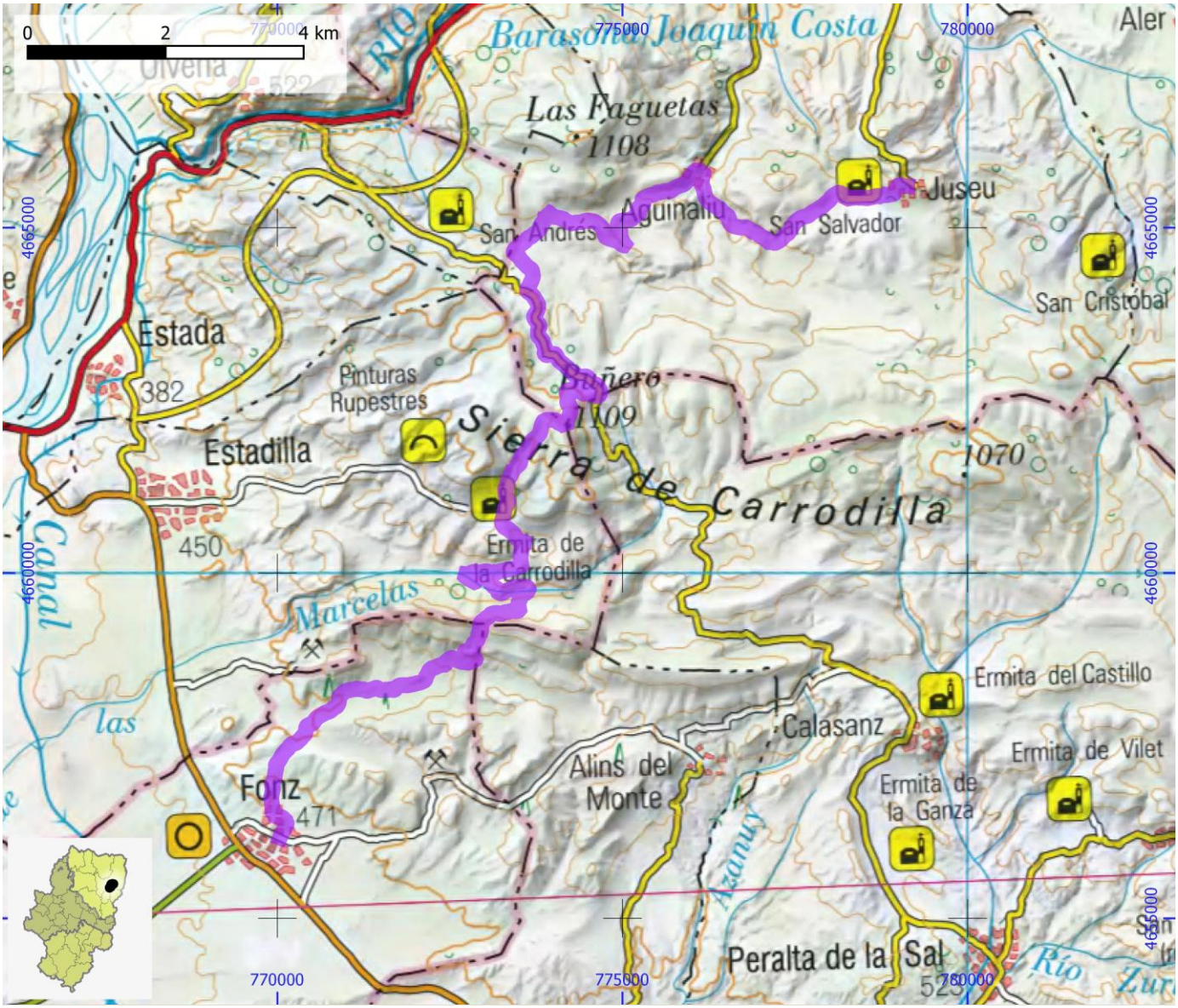

SENDEROS HOMOLOGADOS NO STA	ID OMA	FAM017

NOMBRE GR 18 - Etapa 02: Juseu - Purroy de La Solana - Pilzán

ITINERARIO

Juseu - Purroy de la Solana - Pilzán

COMARCA	Ribagorza	**PROVINCIA**	Huesca
ENLACE WEB	https://www.senderosfam.es/ruta/ficha/757	**TIPO FAM**	GR

MIDE

HORARIO	4:20	0	SEVERIDAD DEL MEDIO NATURAL
DESNIVEL DE SUBIDA (m)	500	0	ORIENTACIÓN EN EL ITINERARIO
DESNIVEL DE BAJADA (m)	395	0	DIFICULTAD EN EL DESPLAZAMIENTO
DISTANCIA HORIZONTAL (km)	13,2	0	CANTIDAD DE ESFUERZO NECESARIO
TIPO DE RECORRIDO	Travesía		PENDIENTE DE NIEVE
			PASOS DE ESCALADA

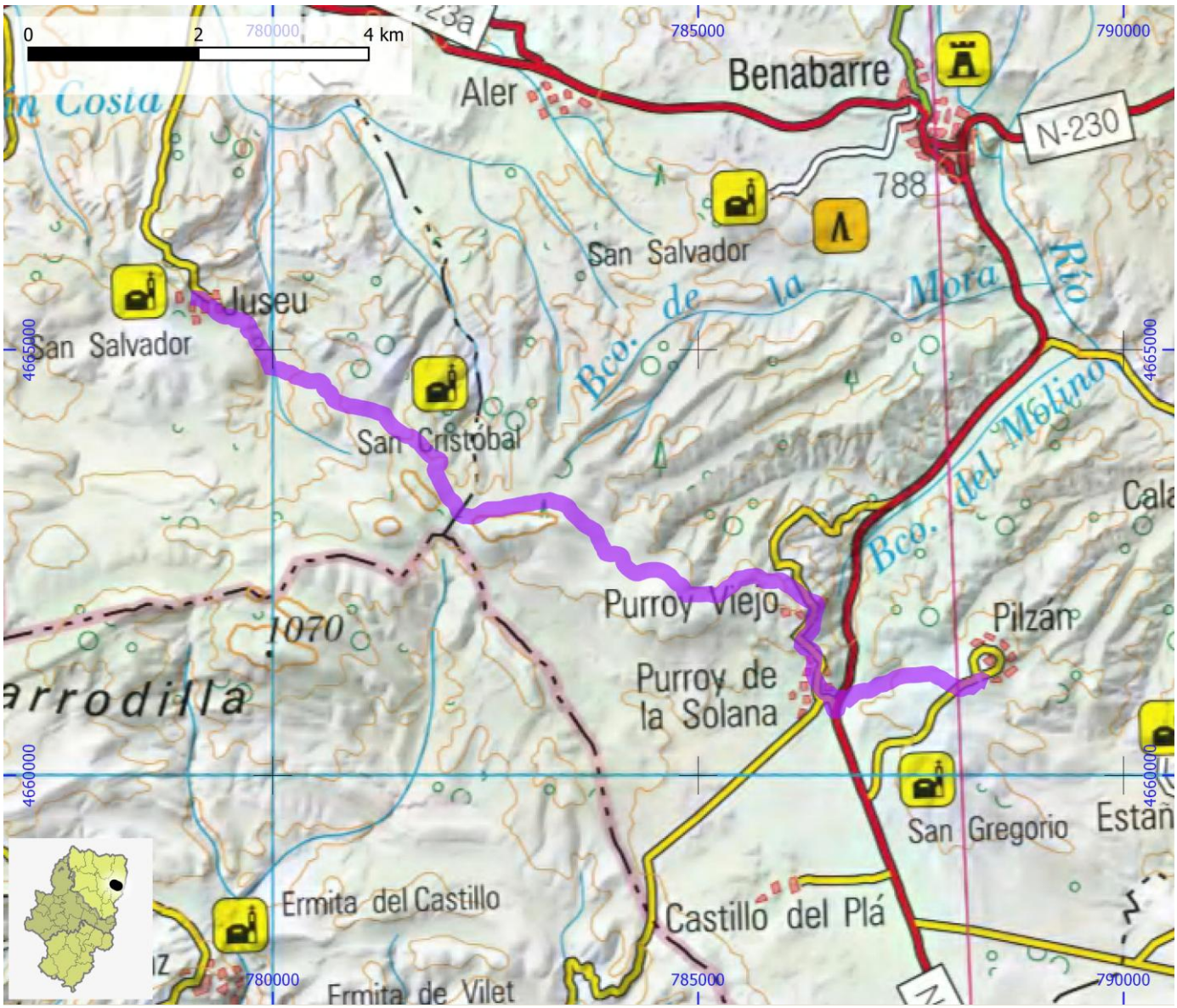

SENDEROS HOMOLOGADOS NO STA	ID OMA	FAM018

NOMBRE	GR 18 - Etapa 03: Pilzán - Ciscar - Tolva

ITINERARIO

Pilzán - Caladrones - Ciscar - Tolva

COMARCA	Ribagorza	PROVINCIA	Huesca
ENLACE WEB	https://www.senderosfam.es/ruta/ficha/758	TIPO FAM	GR

MIDE

HORARIO	5:20	0	SEVERIDAD DEL MEDIO NATURAL
DESNIVEL DE SUBIDA (m)	355	0	ORIENTACIÓN EN EL ITINERARIO
DESNIVEL DE BAJADA (m)	530	0	DIFICULTAD EN EL DESPLAZAMIENTO
DISTANCIA HORIZONTAL (km)	17,4	0	CANTIDAD DE ESFUERZO NECESARIO
TIPO DE RECORRIDO	Travesía		PENDIENTE DE NIEVE
			PASOS DE ESCALADA

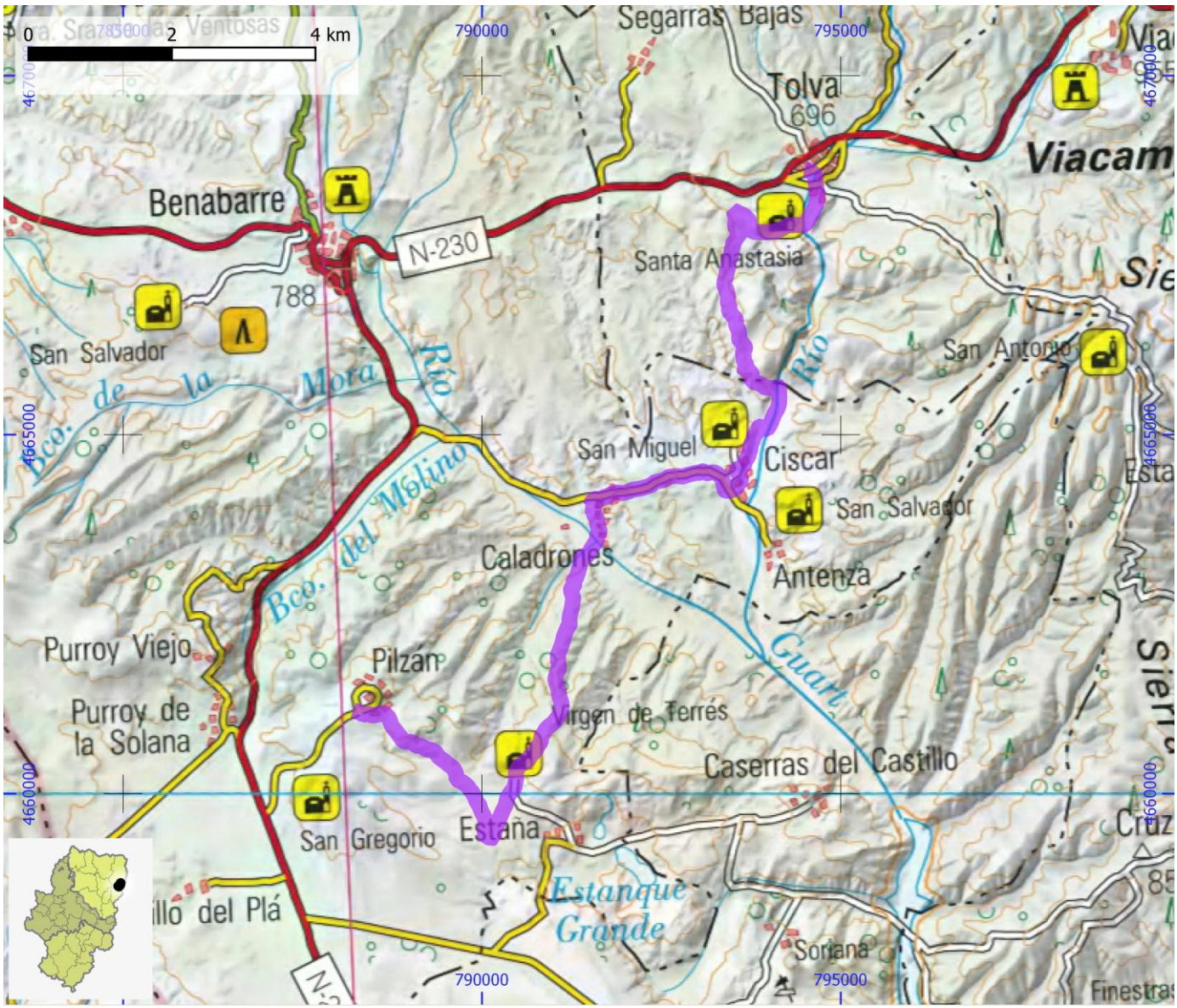

SENDEROS HOMOLOGADOS NO STA	ID OMA	FAM019

NOMBRE	GR 18 - Etapa 04: Tolva - Cajigar

ITINERARIO

Tolva - Luzás - Castigaleu - Cajigar

COMARCA	Ribagorza	PROVINCIA	Huesca
ENLACE WEB	https://www.senderosfam.es/ruta/ficha/826	TIPO FAM	GR

MIDE

HORARIO	6:20		0	SEVERIDAD DEL MEDIO NATURAL
DESNIVEL DE SUBIDA (m)	615		0	ORIENTACIÓN EN EL ITINERARIO
DESNIVEL DE BAJADA (m)	275		0	DIFICULTAD EN EL DESPLAZAMIENTO
DISTANCIA HORIZONTAL (km)	21,0		0	CANTIDAD DE ESFUERZO NECESARIO
TIPO DE RECORRIDO	Travesía			PENDIENTE DE NIEVE
				PASOS DE ESCALADA

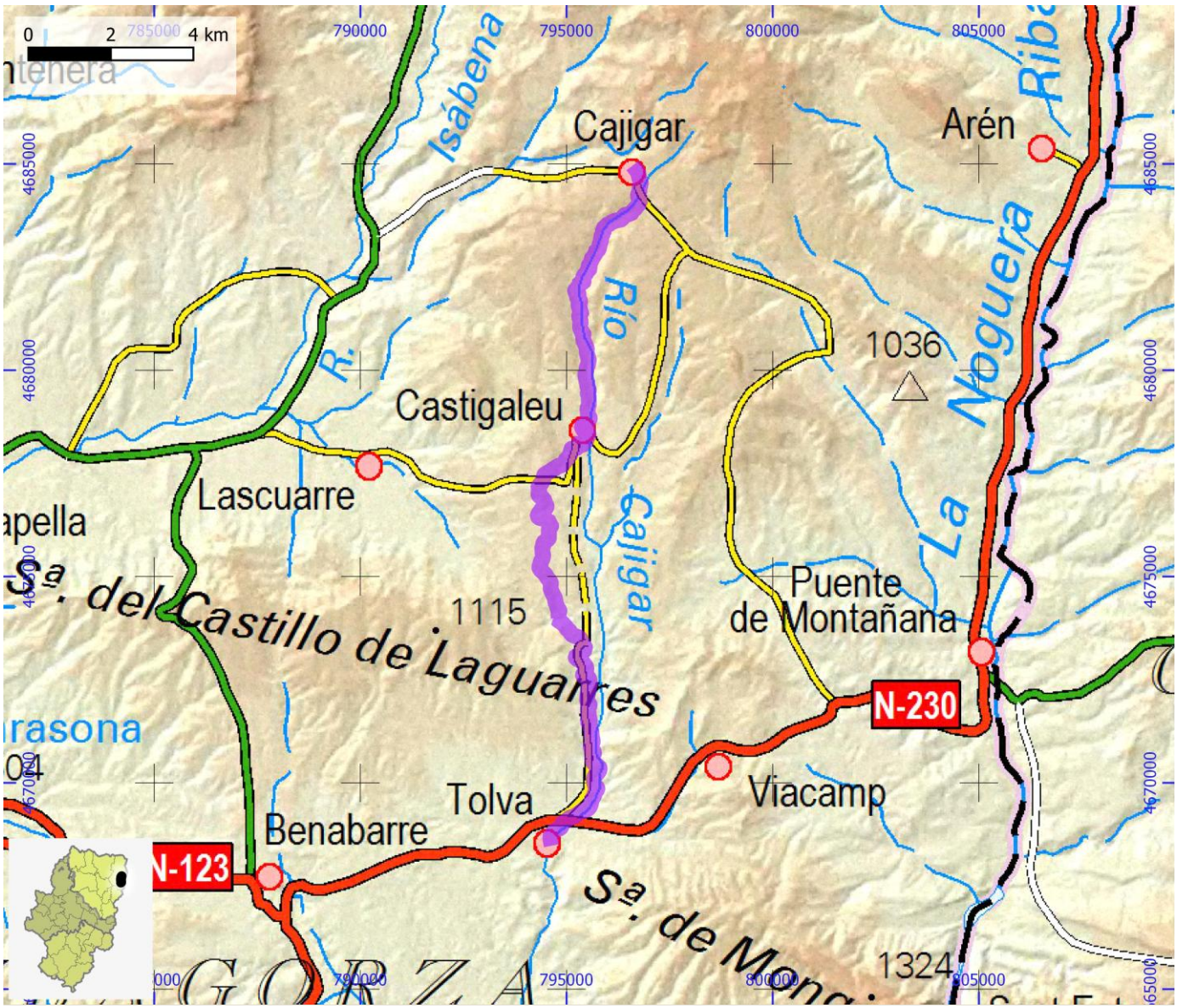

SENDEROS HOMOLOGADOS NO STA	ID OMA	FAM020

NOMBRE	GR 18 - Etapa 05: Cajigar - Bonansa

ITINERARIO

Cajigar - Coll de Vent - Puyalto - Bonansa

COMARCA	Ribagorza	PROVINCIA	Huesca
ENLACE WEB	https://www.senderosfam.es/ruta/ficha/827	TIPO FAM	GR

MIDE

HORARIO	9:10		0	SEVERIDAD DEL MEDIO NATURAL
DESNIVEL DE SUBIDA (m)	1210		0	ORIENTACIÓN EN EL ITINERARIO
DESNIVEL DE BAJADA (m)	1015		0	DIFICULTAD EN EL DESPLAZAMIENTO
DISTANCIA HORIZONTAL (km)	26,5		0	CANTIDAD DE ESFUERZO NECESARIO
TIPO DE RECORRIDO	Travesía			PENDIENTE DE NIEVE
				PASOS DE ESCALADA

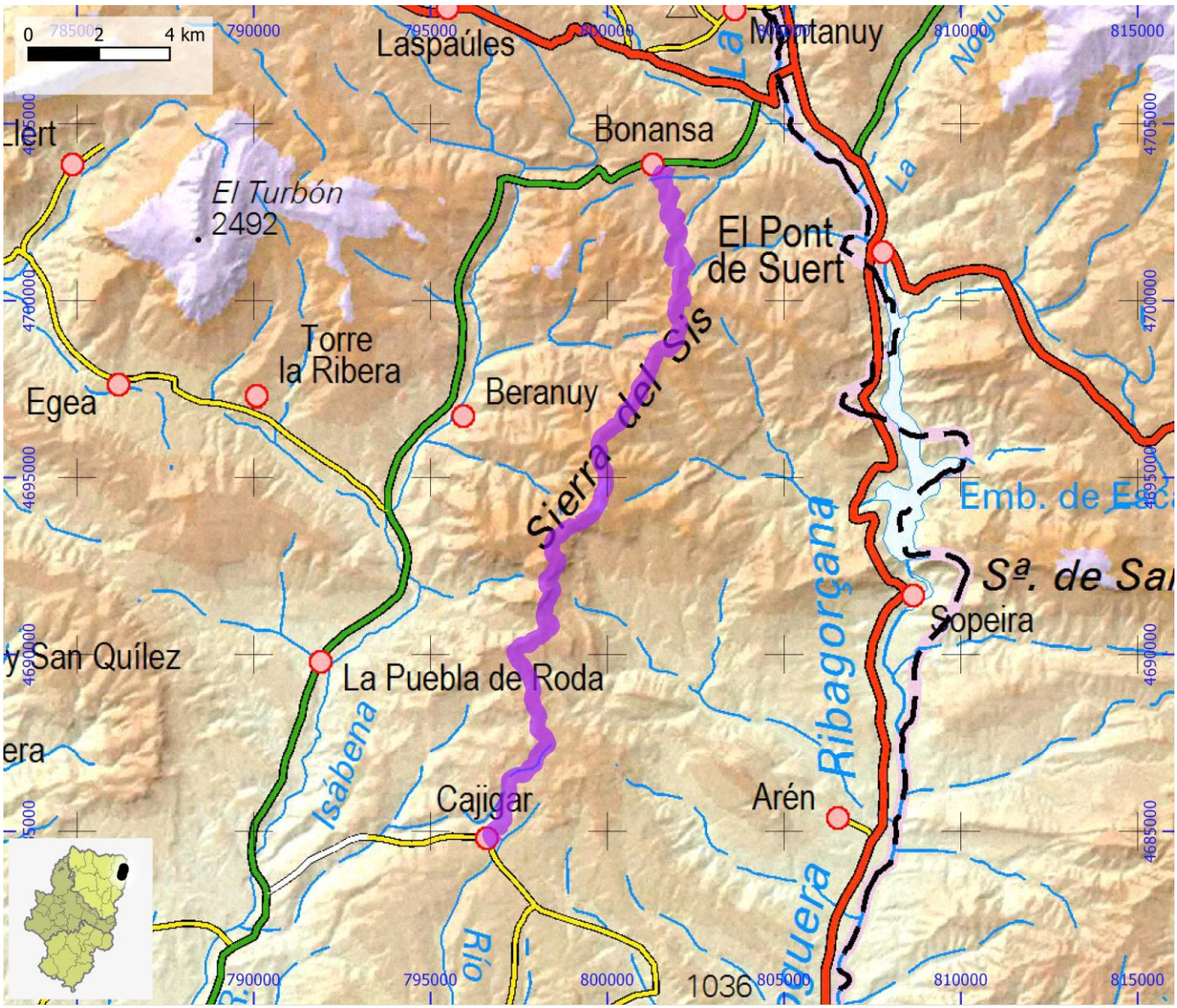

SENDEROS HOMOLOGADOS NO STA	ID OMA	FAM021

NOMBRE	GR 18 - Etapa 06: Bonansa - Noales

ITINERARIO

Bonansa - Bibiles - Noales

COMARCA	Ribagorza	PROVINCIA	Huesca
ENLACE WEB	https://www.senderosfam.es/ruta/ficha/759	TIPO FAM	GR

MIDE

HORARIO	1:50	0	SEVERIDAD DEL MEDIO NATURAL
DESNIVEL DE SUBIDA (m)	105	0	ORIENTACIÓN EN EL ITINERARIO
DESNIVEL DE BAJADA (m)	305	0	DIFICULTAD EN EL DESPLAZAMIENTO
DISTANCIA HORIZONTAL (km)	5,6	0	CANTIDAD DE ESFUERZO NECESARIO
TIPO DE RECORRIDO	Travesía		PENDIENTE DE NIEVE
			PASOS DE ESCALADA

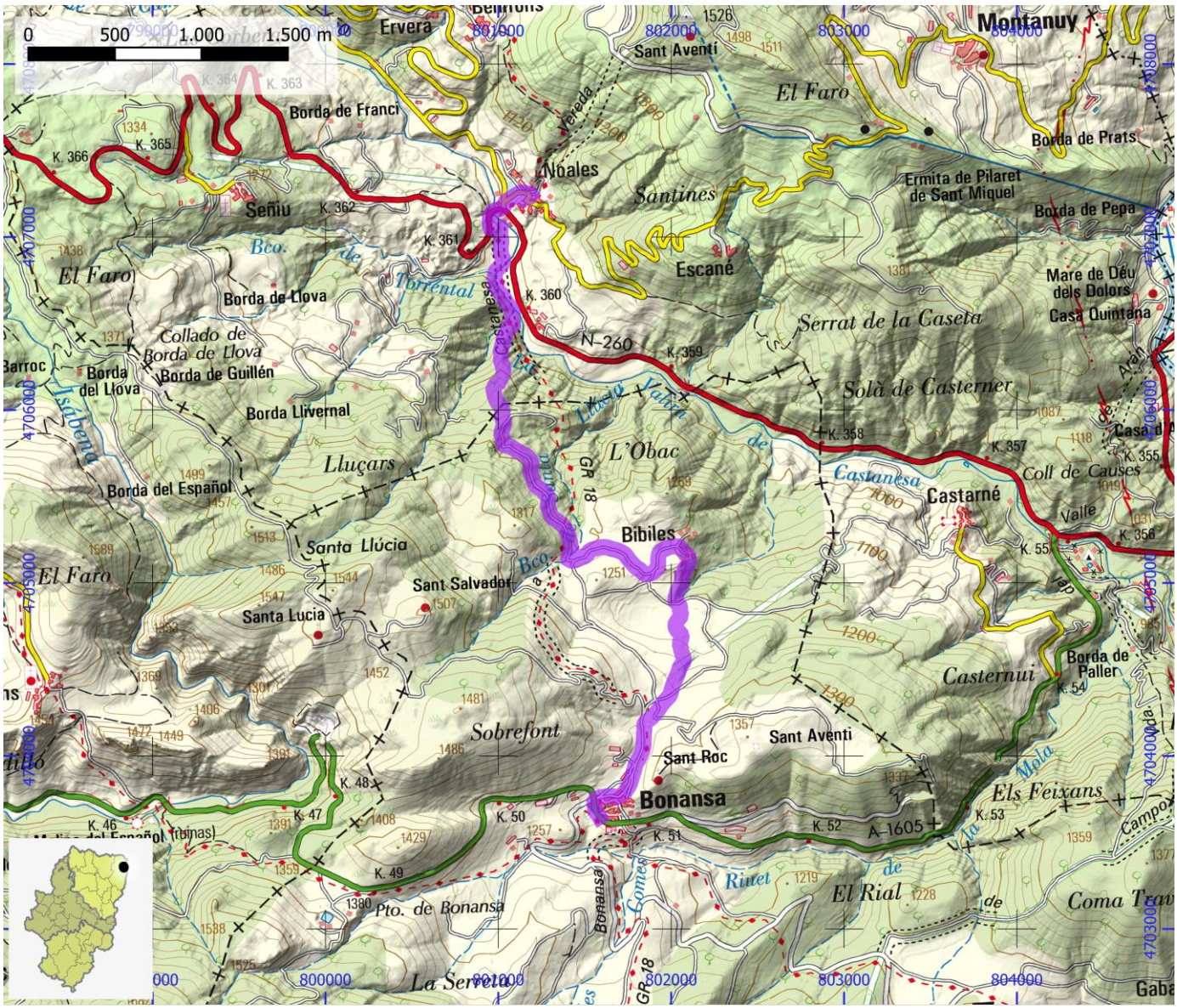

SENDEROS HOMOLOGADOS NO STA	ID OMA	FAM022

NOMBRE GR 18.1 - Etapa 01: Cruce Gr18 - Benabarre

ITINERARIO

Cruce GR18 - Benabarre

COMARCA	Ribagorza	**PROVINCIA**	Huesca
ENLACE WEB	https://www.senderosfam.es/ruta/ficha/764	**TIPO FAM**	GR

MIDE

HORARIO	2:05		0	SEVERIDAD DEL MEDIO NATURAL
DESNIVEL DE SUBIDA (m)	30		0	ORIENTACIÓN EN EL ITINERARIO
DESNIVEL DE BAJADA (m)	275		0	DIFICULTAD EN EL DESPLAZAMIENTO
DISTANCIA HORIZONTAL (km)	7,1		0	CANTIDAD DE ESFUERZO NECESARIO
TIPO DE RECORRIDO	Travesía			PENDIENTE DE NIEVE
				PASOS DE ESCALADA

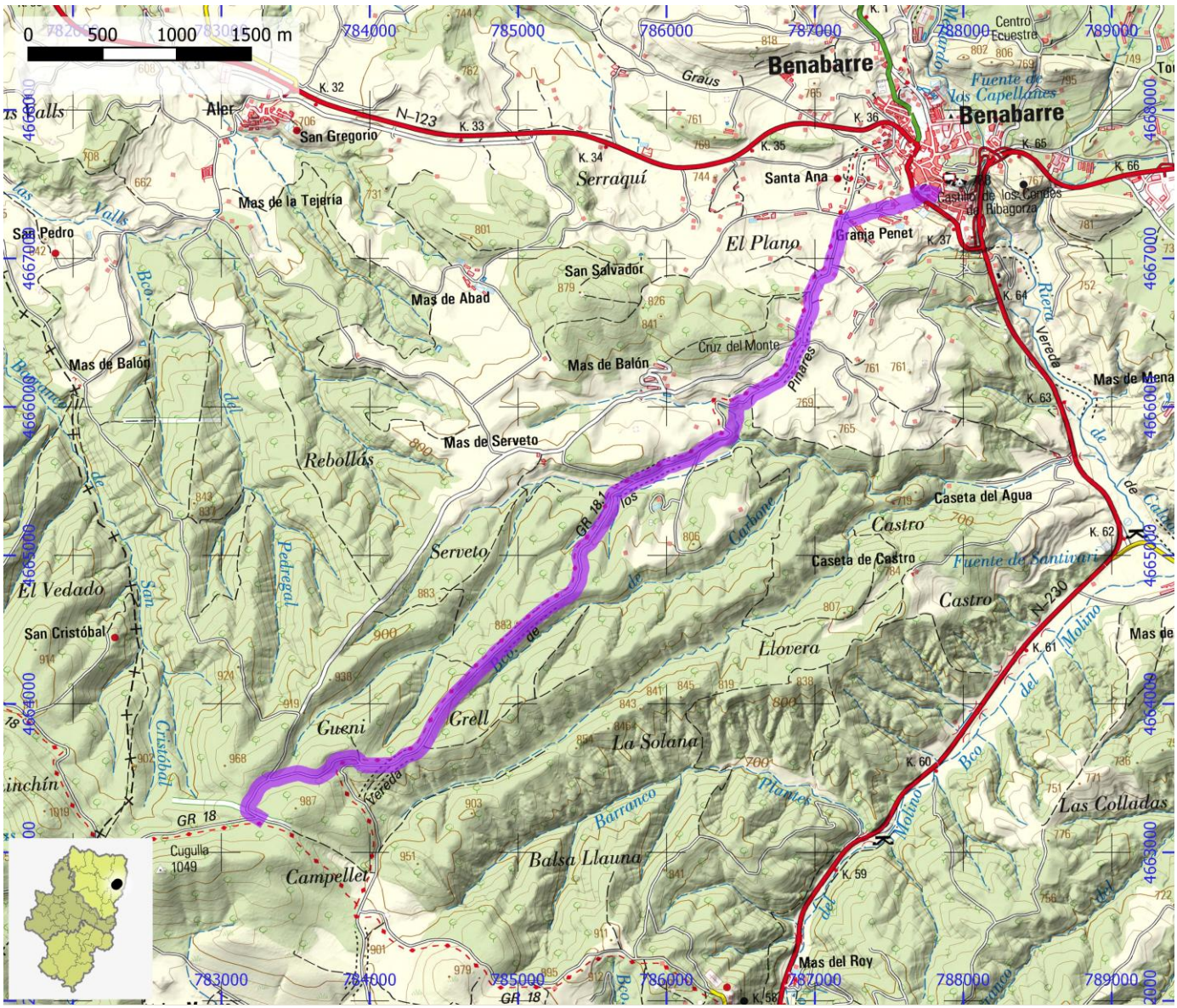

SENDEROS HOMOLOGADOS NO STA	ID OMA	FAM023

NOMBRE GR 18.1 - Etapa 02: Benabarre - Laguarres

ITINERARIO

Benabarre - Laguarres

COMARCA	Ribagorza	**PROVINCIA**	Huesca
ENLACE WEB	https://www.senderosfam.es/ruta/ficha/829	**TIPO FAM**	GR

MIDE

HORARIO	4:10		0	SEVERIDAD DEL MEDIO NATURAL
DESNIVEL DE SUBIDA (m)	270		0	ORIENTACIÓN EN EL ITINERARIO
DESNIVEL DE BAJADA (m)	385		0	DIFICULTAD EN EL DESPLAZAMIENTO
DISTANCIA HORIZONTAL (km)	13,8		0	CANTIDAD DE ESFUERZO NECESARIO
TIPO DE RECORRIDO	Travesía			PENDIENTE DE NIEVE
				PASOS DE ESCALADA

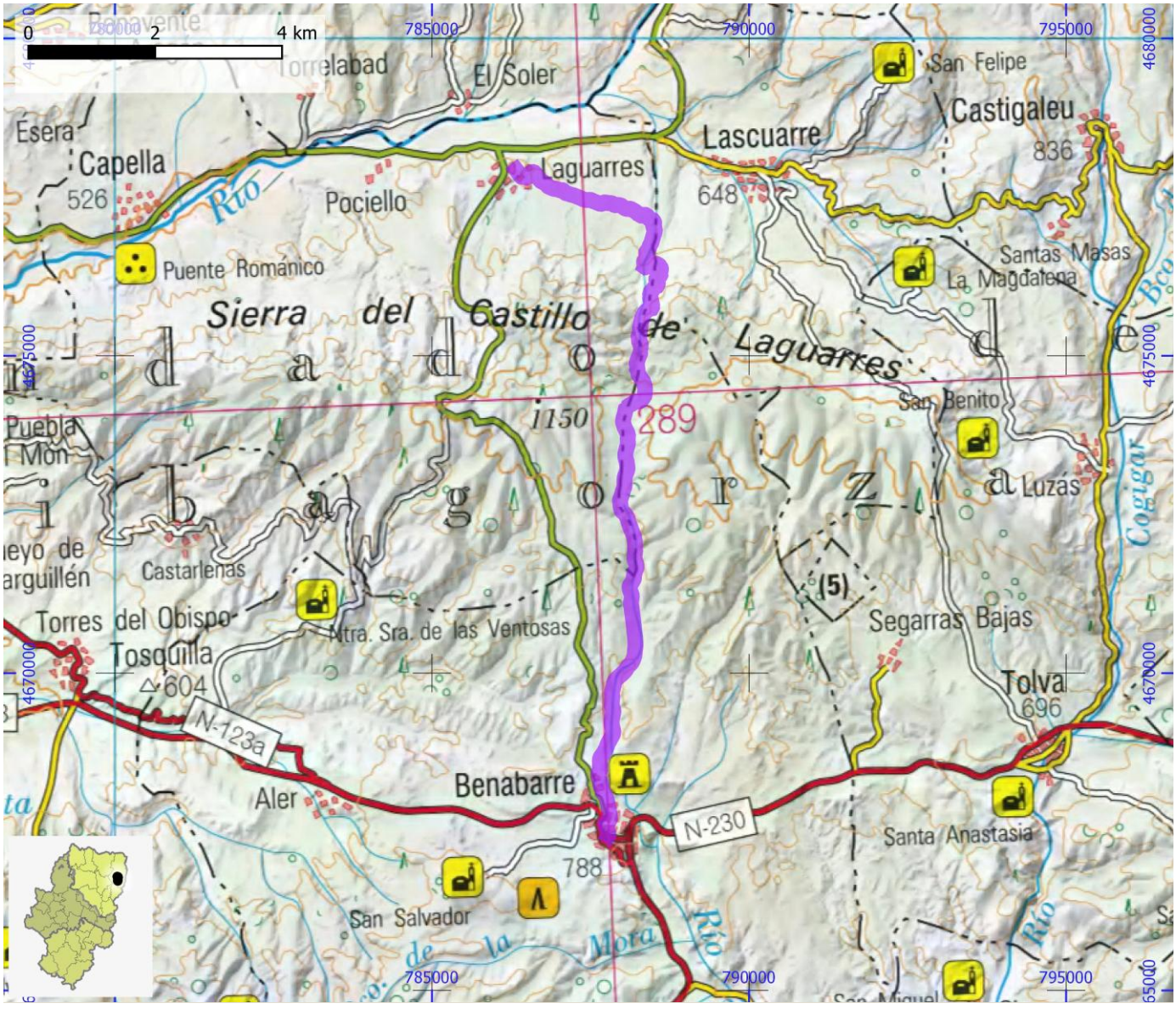

SENDEROS HOMOLOGADOS NO STA	ID OMA	FAM024

NOMBRE GR 18.1 - Etapa 03: Laguarres - Roda de Isábena - La Puebla de Roda

ITINERARIO

Laguarres - Casa Pelegrín - Roda de Isábena - Puente de Roda - La Puebla de Roda

COMARCA	Ribagorza	**PROVINCIA**	Huesca
ENLACE WEB	https://www.senderosfam.es/ruta/ficha/760	**TIPO FAM**	GR

MIDE

HORARIO	7:00		0	SEVERIDAD DEL MEDIO NATURAL
DESNIVEL DE SUBIDA (m)	805		0	ORIENTACIÓN EN EL ITINERARIO
DESNIVEL DE BAJADA (m)	690		0	DIFICULTAD EN EL DESPLAZAMIENTO
DISTANCIA HORIZONTAL (km)	21,3		0	CANTIDAD DE ESFUERZO NECESARIO
TIPO DE RECORRIDO	Travesía			PENDIENTE DE NIEVE
				PASOS DE ESCALADA

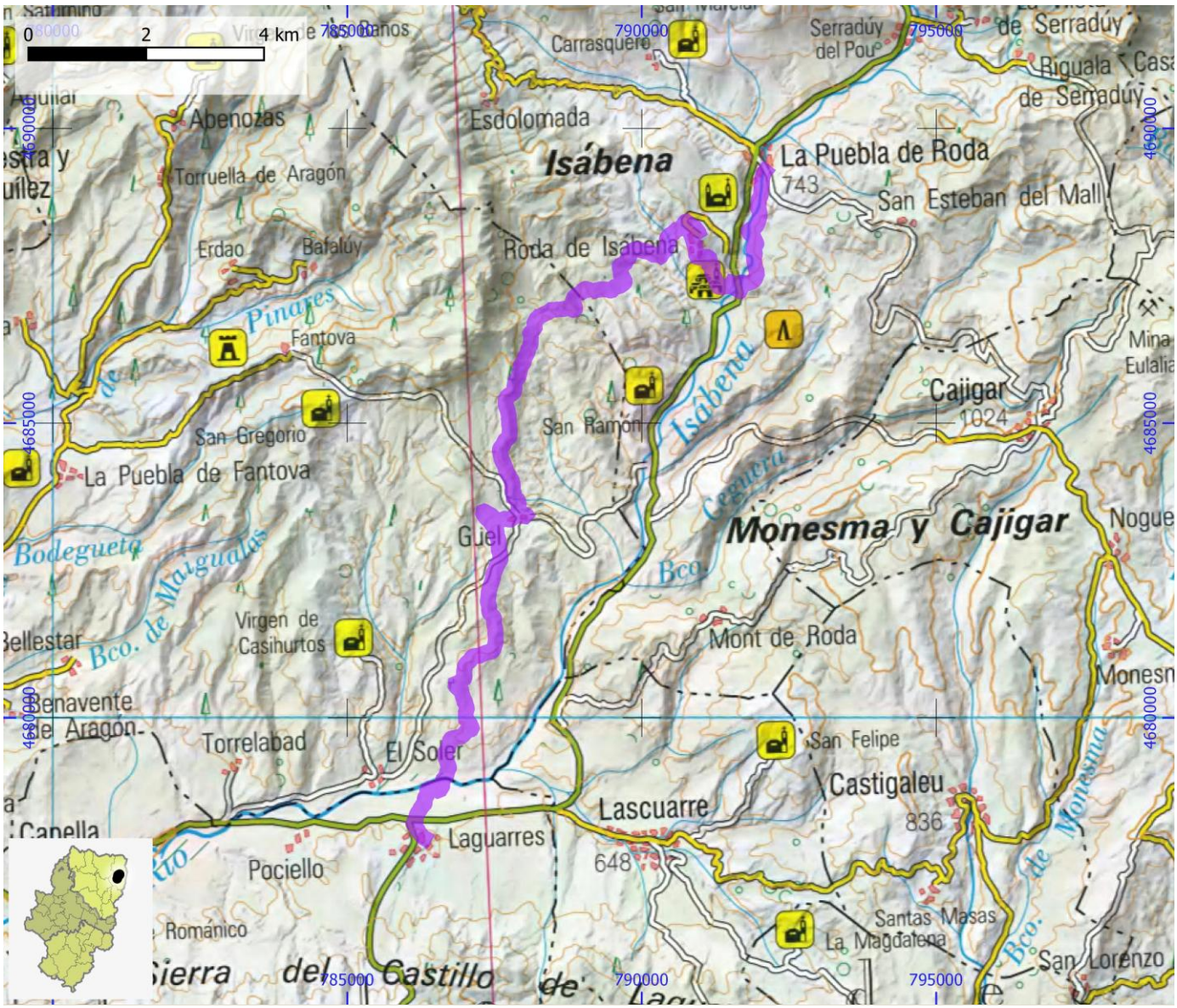

SENDEROS HOMOLOGADOS NO STA	ID OMA	FAM025

NOMBRE GR 18.1 - Etapa 04: La Puebla de Roda - Biescas de Obarra - Beranuy

ITINERARIO

La Puebla de Roda - Serraduy del Pon - Biescas de Obarra - Pardinella - Beranuy

COMARCA	Ribagorza	PROVINCIA	Huesca
ENLACE WEB	https://www.senderosfam.es/ruta/ficha/761	TIPO FAM	GR

MIDE

HORARIO	4:15	0	SEVERIDAD DEL MEDIO NATURAL
DESNIVEL DE SUBIDA (m)	575	0	ORIENTACIÓN EN EL ITINERARIO
DESNIVEL DE BAJADA (m)	350	0	DIFICULTAD EN EL DESPLAZAMIENTO
DISTANCIA HORIZONTAL (km)	12,7	0	CANTIDAD DE ESFUERZO NECESARIO
TIPO DE RECORRIDO	Travesía		PENDIENTE DE NIEVE
			PASOS DE ESCALADA



SENDEROS HOMOLOGADOS NO STA	ID OMA	FAM026

NOMBRE GR 18.1 - Etapa 05: Beranuy - Borda Ariño - Laspaúles

ITINERARIO

Beranuy - Calvera - Monasterio de Obarra - Ballabriga - Borda Ariño - Laspaúles

COMARCA	Ribagorza	PROVINCIA	Huesca
ENLACE WEB	https://www.senderosfam.es/ruta/ficha/762	TIPO FAM	GR

MIDE

HORARIO	7:20	0	SEVERIDAD DEL MEDIO NATURAL
DESNIVEL DE SUBIDA (m)	1325	0	ORIENTACIÓN EN EL ITINERARIO
DESNIVEL DE BAJADA (m)	845	0	DIFICULTAD EN EL DESPLAZAMIENTO
DISTANCIA HORIZONTAL (km)	19,1	0	CANTIDAD DE ESFUERZO NECESARIO
TIPO DE RECORRIDO	Travesía		PENDIENTE DE NIEVE
			PASOS DE ESCALADA

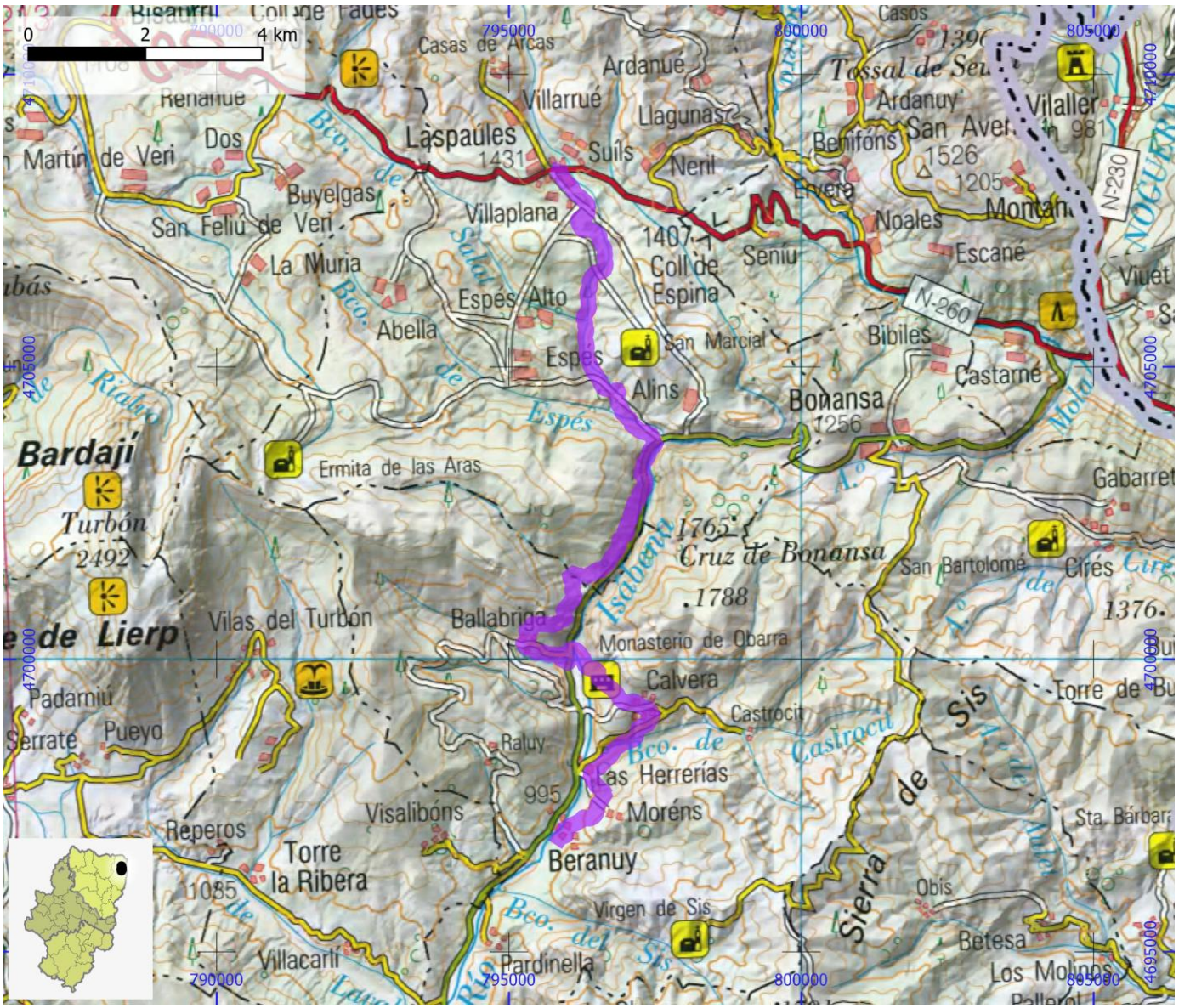

SENDEROS HOMOLOGADOS NO STA	ID OMA	FAM027

NOMBRE GR 18.1 - Etapa 06: Laspaúles - Neril - Denúy - Castanesa Cruce GR 18

ITINERARIO

Laspaúles - Suils - Neril - Ardanué - Denúy - Castanea cruce GR 18

COMARCA	Ribagorza	**PROVINCIA**	Huesca
ENLACE WEB	https://www.senderosfam.es/ruta/ficha/763	**TIPO FAM**	GR

MIDE

HORARIO	3:35	0	SEVERIDAD DEL MEDIO NATURAL
DESNIVEL DE SUBIDA (m)	485	0	ORIENTACIÓN EN EL ITINERARIO
DESNIVEL DE BAJADA (m)	565	0	DIFICULTAD EN EL DESPLAZAMIENTO
DISTANCIA HORIZONTAL (km)	9,5	0	CANTIDAD DE ESFUERZO NECESARIO
TIPO DE RECORRIDO	Travesía		PENDIENTE DE NIEVE
			PASOS DE ESCALADA

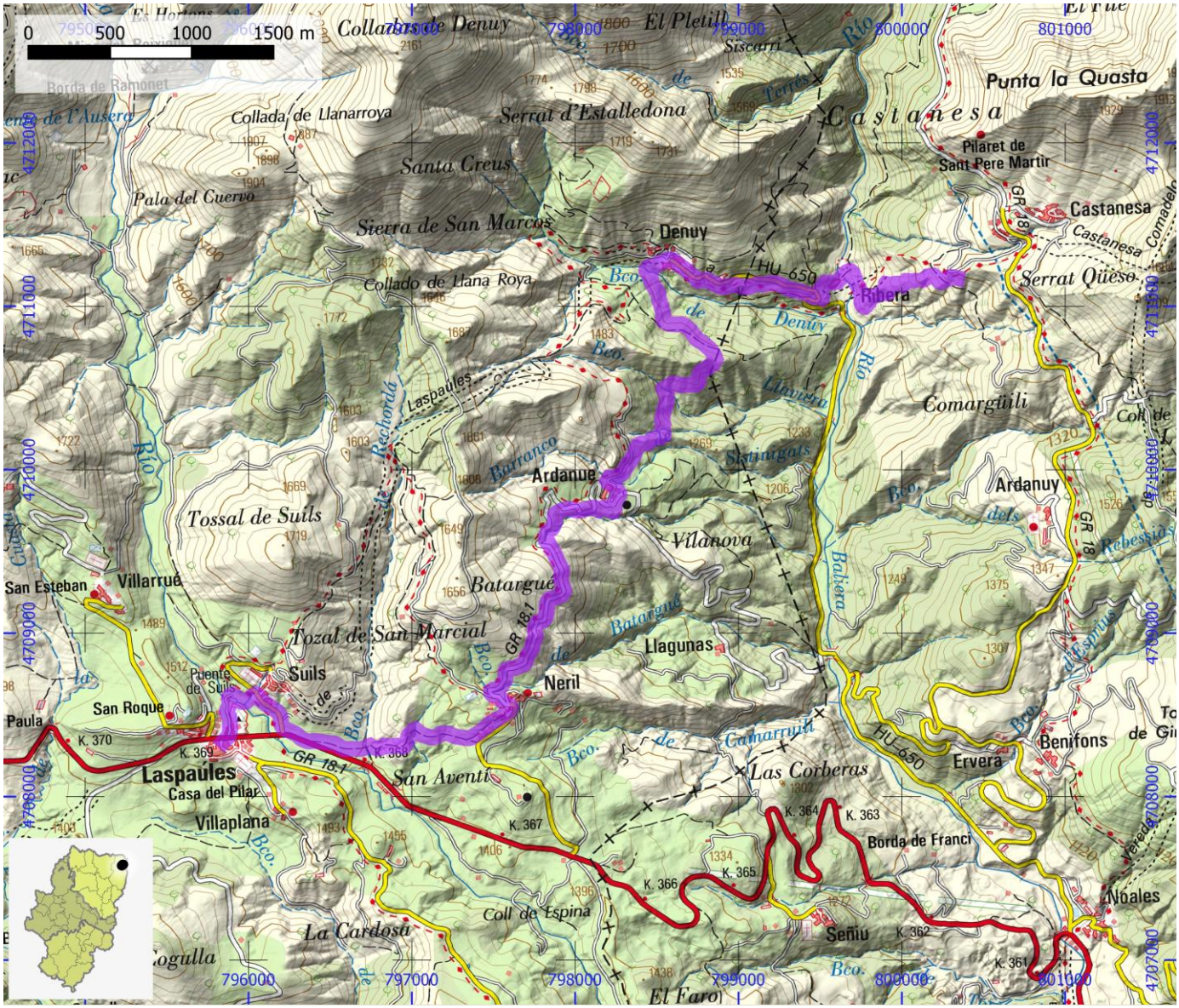

SENDEROS HOMOLOGADOS NO STA	ID OMA	FAM028

NOMBRE	GR 19 - Etapa 01: Biadós - Gistaín

ITINERARIO

Biadós - Gistaín

COMARCA	Sobrarbe	PROVINCIA	Huesca
ENLACE WEB	https://www.senderosfam.es/ruta/ficha/765	TIPO FAM	GR

MIDE

HORARIO	3:40	0	SEVERIDAD DEL MEDIO NATURAL
DESNIVEL DE SUBIDA (m)	240	0	ORIENTACIÓN EN EL ITINERARIO
DESNIVEL DE BAJADA (m)	550	0	DIFICULTAD EN EL DESPLAZAMIENTO
DISTANCIA HORIZONTAL (km)	11,3	0	CANTIDAD DE ESFUERZO NECESARIO
TIPO DE RECORRIDO	Travesía		PENDIENTE DE NIEVE
			PASOS DE ESCALADA

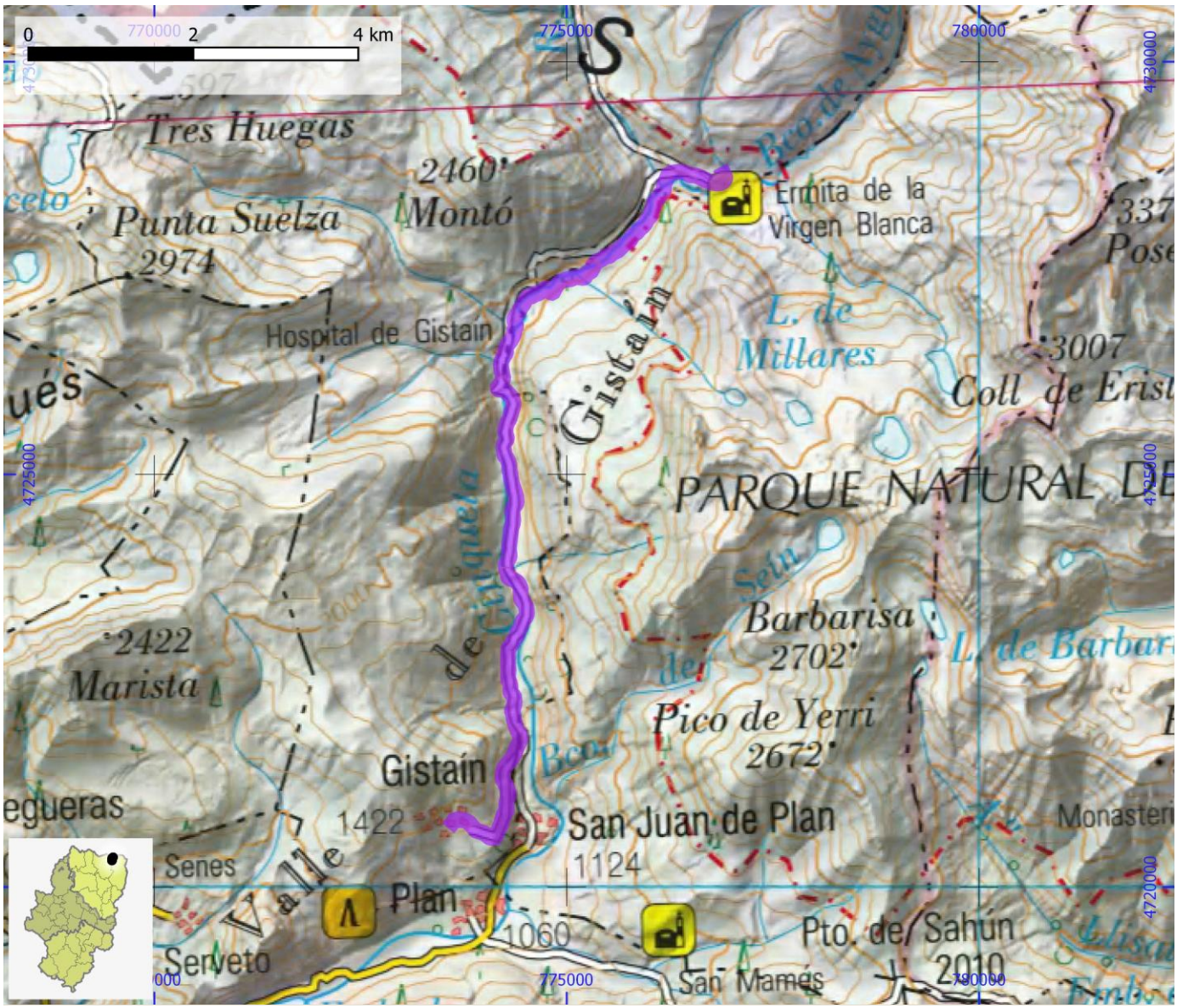

SENDEROS HOMOLOGADOS NO STA	ID OMA	FAM029

NOMBRE GR 19 - Etapa 02: Gistaín - Serveto - Salinas de Sin

ITINERARIO

Gistaín - Serveto - Sin - Salinas de Sin

COMARCA	Sobrarbe	PROVINCIA	Huesca
ENLACE WEB	https://www.senderosfam.es/ruta/ficha/766	TIPO FAM	GR

MIDE

HORARIO	5:05		0	SEVERIDAD DEL MEDIO NATURAL
DESNIVEL DE SUBIDA (m)	540		0	ORIENTACIÓN EN EL ITINERARIO
DESNIVEL DE BAJADA (m)	1150		0	DIFICULTAD EN EL DESPLAZAMIENTO
DISTANCIA HORIZONTAL (km)	13,0		0	CANTIDAD DE ESFUERZO NECESARIO
TIPO DE RECORRIDO	Travesía			PENDIENTE DE NIEVE
				PASOS DE ESCALADA

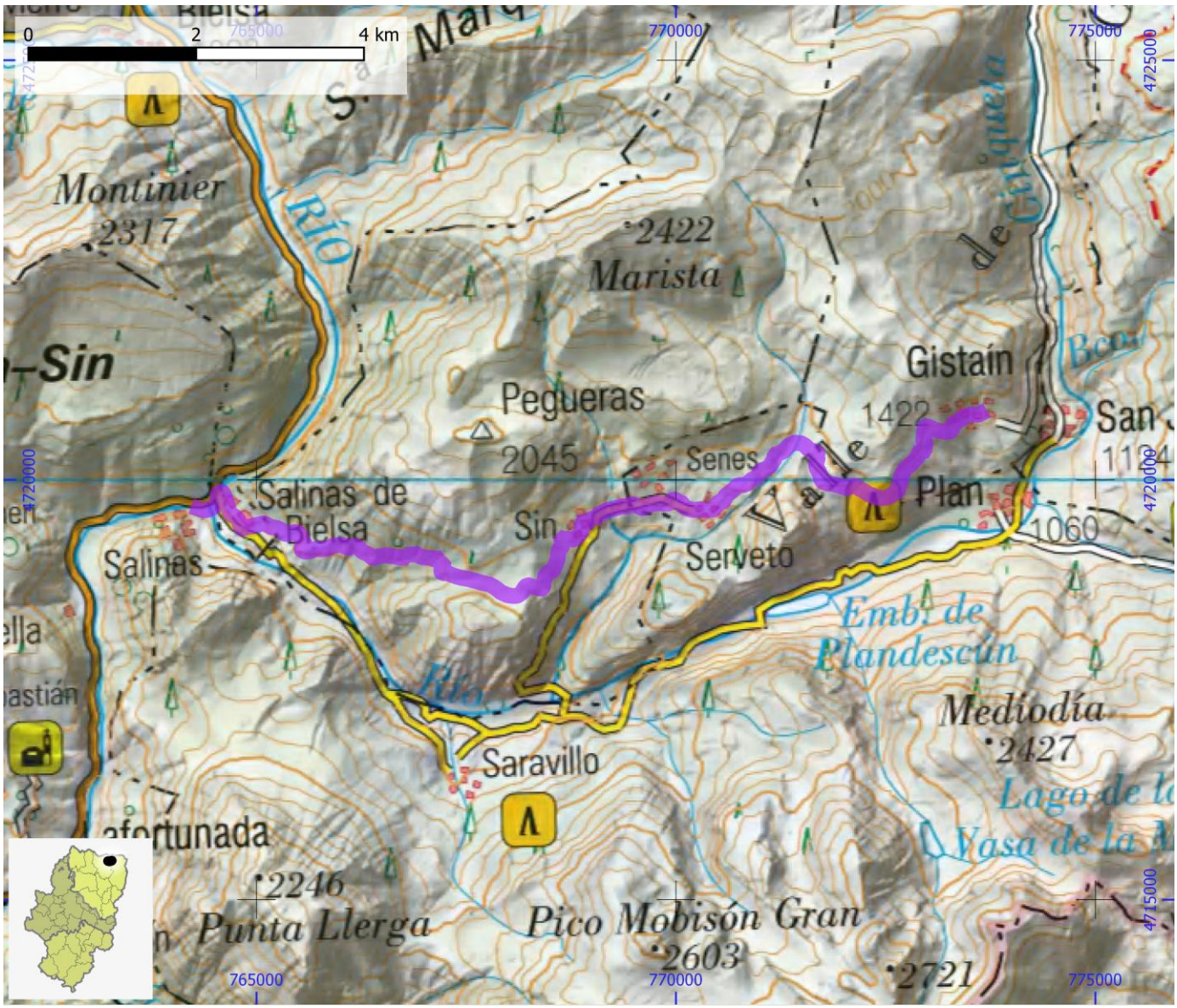

SENDEROS HOMOLOGADOS NO STA	ID OMA	FAM030

NOMBRE GR 19 - Etapa 03: Salinas de Sin - Laspuña

ITINERARIO

Salinas de Sin - Tella - Lafortunada - Hospital de Tella - Laspuña

COMARCA	Sobrarbe	PROVINCIA	Huesca
ENLACE WEB	https://www.senderosfam.es/ruta/ficha/830	TIPO FAM	GR

MIDE

HORARIO	7:45	0	SEVERIDAD DEL MEDIO NATURAL
DESNIVEL DE SUBIDA (m)	870	0	ORIENTACIÓN EN EL ITINERARIO
DESNIVEL DE BAJADA (m)	945	0	DIFICULTAD EN EL DESPLAZAMIENTO
DISTANCIA HORIZONTAL (km)	21,6	0	CANTIDAD DE ESFUERZO NECESARIO
TIPO DE RECORRIDO	Travesía		PENDIENTE DE NIEVE
			PASOS DE ESCALADA

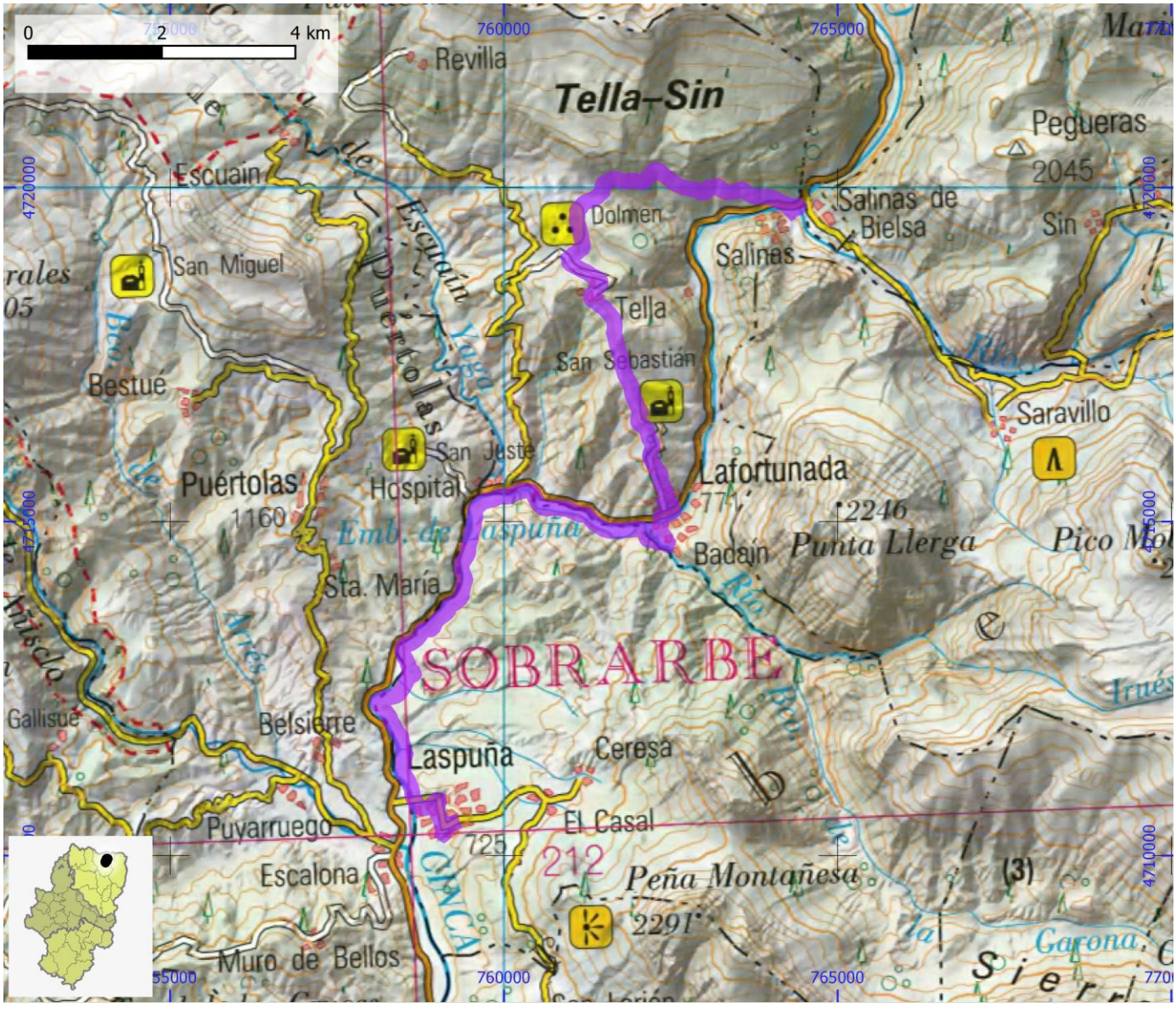

SENDEROS HOMOLOGADOS NO STA	ID OMA	FAM031

NOMBRE GR 19 - Etapa 04: Laspuña - Aragüás - L'Aínsa

ITINERARIO

Laspuña - Aragüás - Pueyo de Araguás - L'Aínsa

COMARCA	Sobrarbe	PROVINCIA	Huesca
ENLACE WEB	https://www.senderosfam.es/ruta/ficha/767	TIPO FAM	GR

MIDE

HORARIO	3:55	0	SEVERIDAD DEL MEDIO NATURAL
DESNIVEL DE SUBIDA (m)	270	0	ORIENTACIÓN EN EL ITINERARIO
DESNIVEL DE BAJADA (m)	455	0	DIFICULTAD EN EL DESPLAZAMIENTO
DISTANCIA HORIZONTAL (km)	12,7	0	CANTIDAD DE ESFUERZO NECESARIO
TIPO DE RECORRIDO	Travesía		PENDIENTE DE NIEVE
			PASOS DE ESCALADA

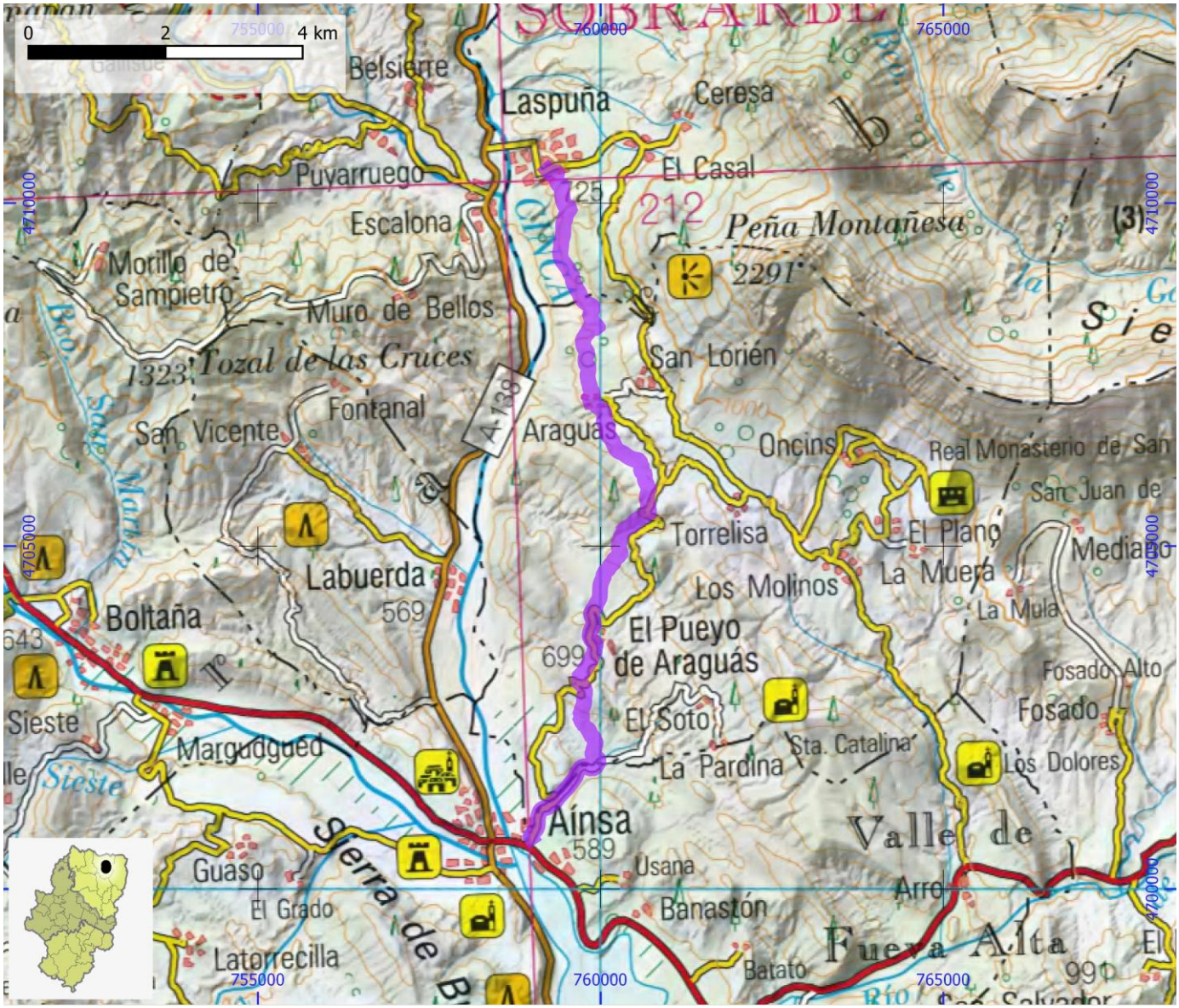

SENDEROS HOMOLOGADOS NO STA	ID OMA	FAM032

NOMBRE	GR 19 - Etapa 05: L'Aínsa - Banastón - Griébal - Muro de Roda (GR 1)

ITINERARIO

L'Aínsa - Banastón - Griébal - Muro de Roda (GR 1)

COMARCA	Sobrarbe	PROVINCIA	Huesca
ENLACE WEB	https://www.senderosfam.es/ruta/ficha/768	TIPO FAM	GR

MIDE

HORARIO	5:35	0	SEVERIDAD DEL MEDIO NATURAL
DESNIVEL DE SUBIDA (m)	780	0	ORIENTACIÓN EN EL ITINERARIO
DESNIVEL DE BAJADA (m)	310	0	DIFICULTAD EN EL DESPLAZAMIENTO
DISTANCIA HORIZONTAL (km)	17,0	0	CANTIDAD DE ESFUERZO NECESARIO
TIPO DE RECORRIDO	Travesía		PENDIENTE DE NIEVE
			PASOS DE ESCALADA

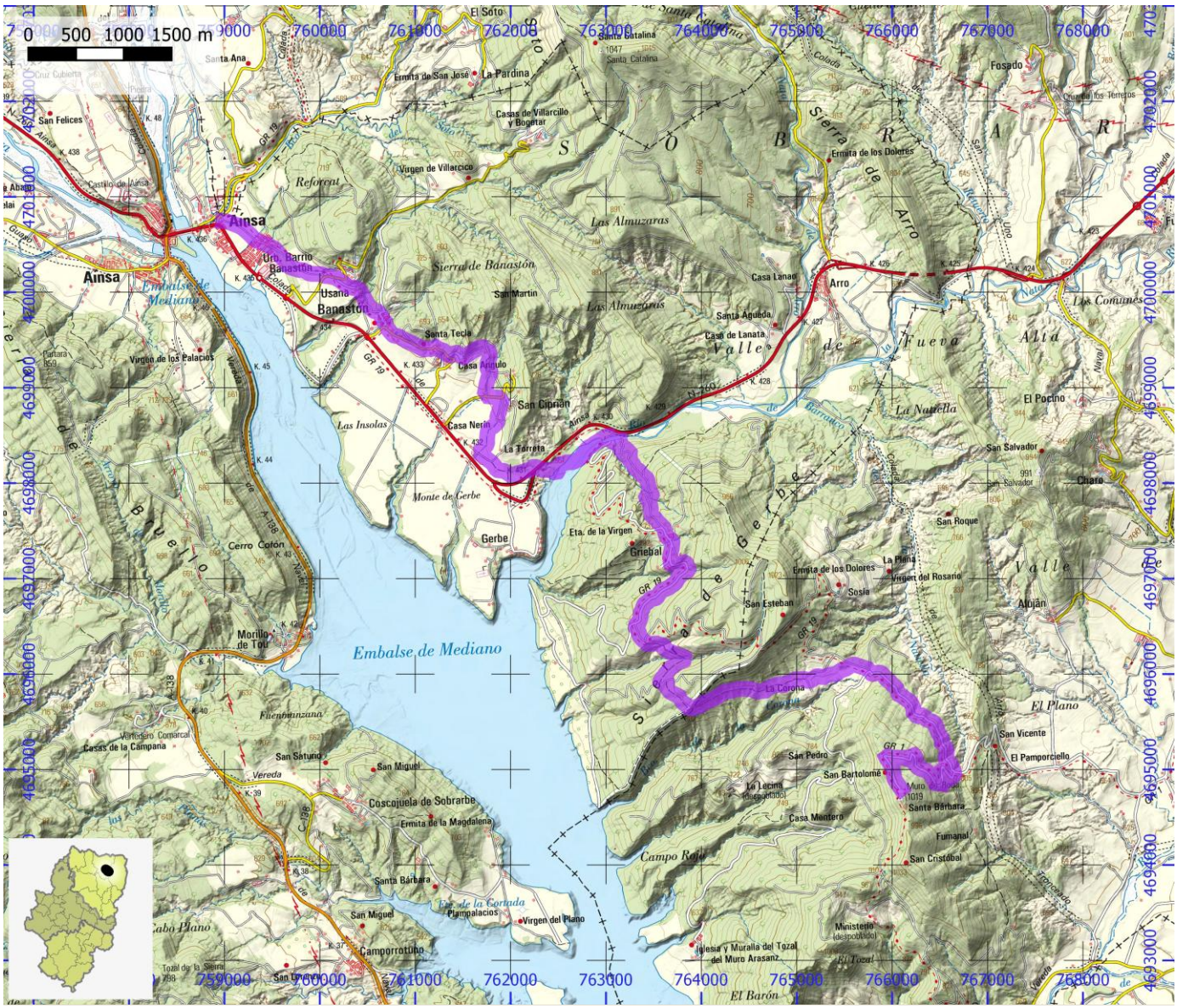

SENDEROS HOMOLOGADOS NO STA	ID OMA	FAM033

NOMBRE	GR 19.1 - Etapa 01: Sin (GR 19) - Señés - Bielsa

ITINERARIO

GR 19 (Sin) - Señés - Collado Cruz de Guardia - Bielsa

COMARCA	Sobrarbe	PROVINCIA	Huesca
ENLACE WEB	https://www.senderosfam.es/ruta/ficha/770	TIPO FAM	GR

MIDE

HORARIO	6:35	0	SEVERIDAD DEL MEDIO NATURAL
DESNIVEL DE SUBIDA (m)	1020	0	ORIENTACIÓN EN EL ITINERARIO
DESNIVEL DE BAJADA (m)	1305	0	DIFICULTAD EN EL DESPLAZAMIENTO
DISTANCIA HORIZONTAL (km)	14,1	0	CANTIDAD DE ESFUERZO NECESARIO
TIPO DE RECORRIDO	Travesía		PENDIENTE DE NIEVE
			PASOS DE ESCALADA

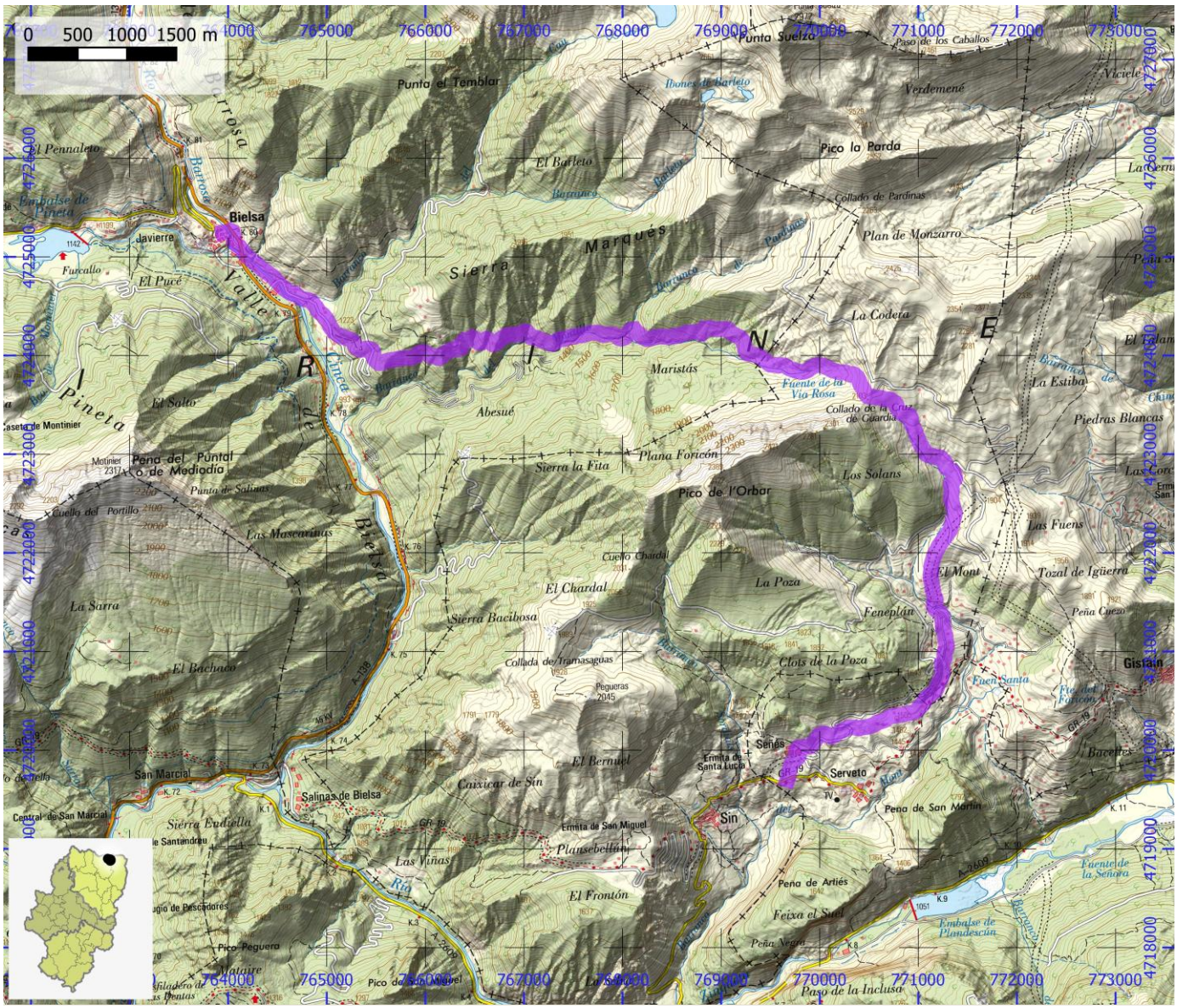

SENDEROS HOMOLOGADOS NO STA	ID OMA	FAM034

NOMBRE GR 19.1 - Etapa 02: Bielsa - GR 19 - (Enlace a Tella)

ITINERARIO

Bielsa - GR 19 - (enlace a Tella)

COMARCA	Sobrarbe	PROVINCIA	Huesca
ENLACE WEB	https://www.senderosfam.es/ruta/ficha/769	TIPO FAM	GR

MIDE

HORARIO	5:45		0	SEVERIDAD DEL MEDIO NATURAL
DESNIVEL DE SUBIDA (m)	1145		0	ORIENTACIÓN EN EL ITINERARIO
DESNIVEL DE BAJADA (m)	905		0	DIFICULTAD EN EL DESPLAZAMIENTO
DISTANCIA HORIZONTAL (km)	10,3		0	CANTIDAD DE ESFUERZO NECESARIO
TIPO DE RECORRIDO	Travesía			PENDIENTE DE NIEVE
				PASOS DE ESCALADA

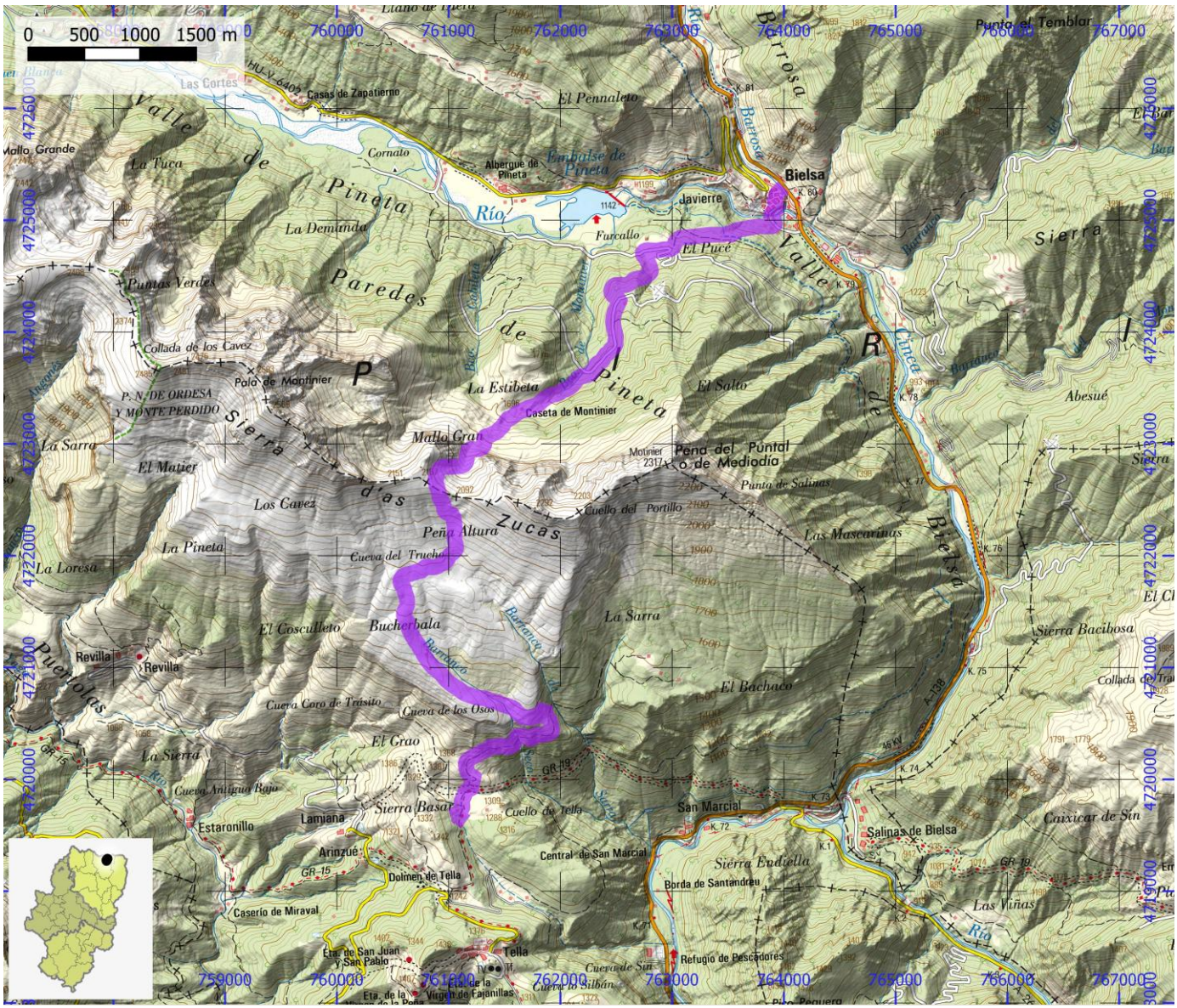

SENDEROS HOMOLOGADOS NO STA	ID OMA	FAM035

NOMBRE **GR 23 - Etapa 01: Balsa Frechina - Peralta de La Sal**

ITINERARIO

Balsa Frechina (límite comarcal) - Alins del Monte - Calasanz - Peralta de la Sal

COMARCA	Cinca Medio | La Litera / La Llitera	**PROVINCIA**	Huesca
ENLACE WEB	https://www.senderosfam.es/ruta/ficha/832	**TIPO FAM**	GR

MIDE

HORARIO	4:05	0	SEVERIDAD DEL MEDIO NATURAL
DESNIVEL DE SUBIDA (m)	245	0	ORIENTACIÓN EN EL ITINERARIO
DESNIVEL DE BAJADA (m)	330	0	DIFICULTAD EN EL DESPLAZAMIENTO
DISTANCIA HORIZONTAL (km)	13,7	0	CANTIDAD DE ESFUERZO NECESARIO
TIPO DE RECORRIDO	Travesía		PENDIENTE DE NIEVE
			PASOS DE ESCALADA

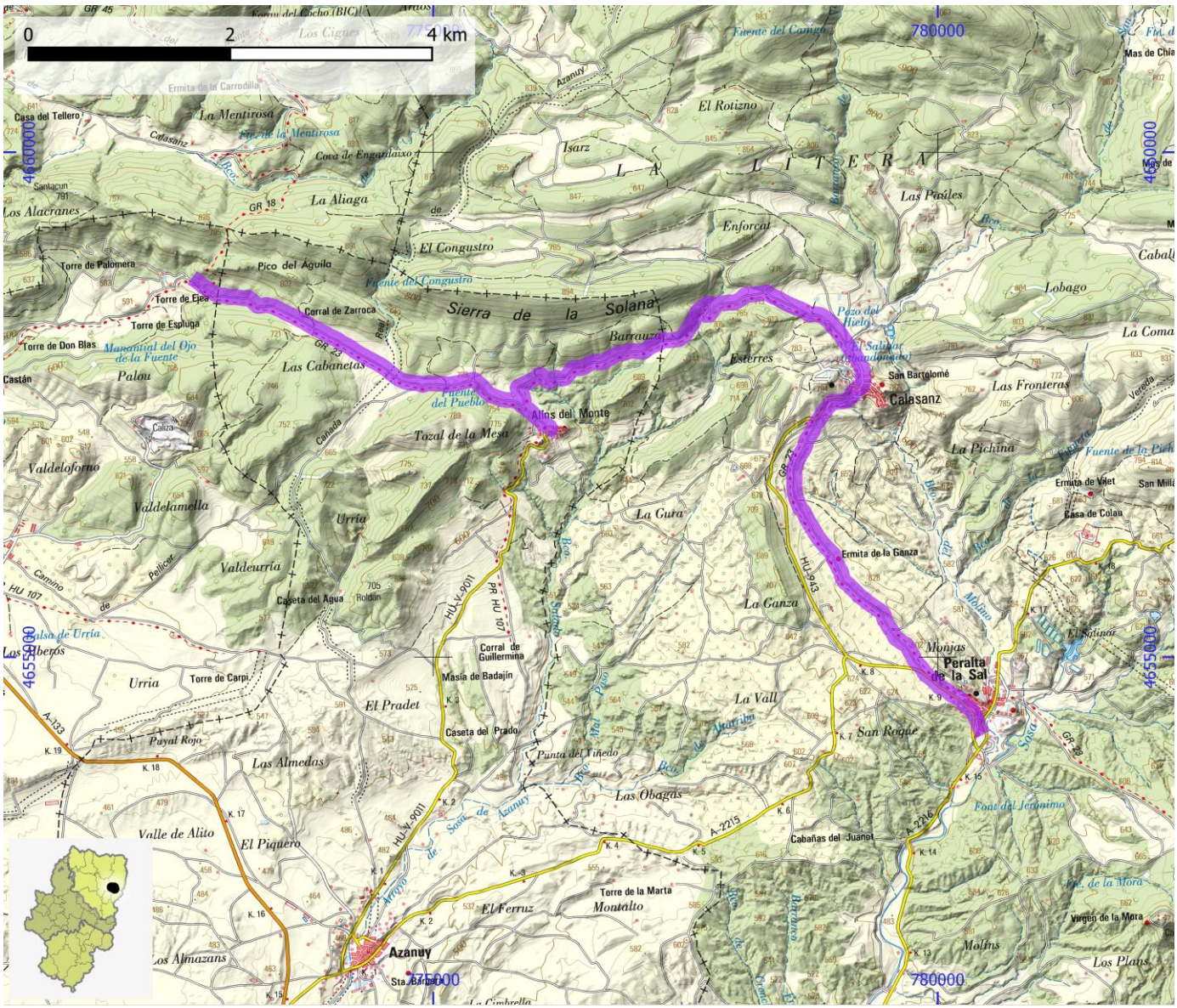

SENDEROS HOMOLOGADOS NO STA	ID OMA	FAM036

NOMBRE GR 23 - Etapa 02: Peralta de La Sal - Baldellou

ITINERARIO

Peralta de la Sal - Baélls - Nachá - Collado de la Cregüeta - Baldellou

COMARCA	La Litera / La Llitera	PROVINCIA	Huesca
ENLACE WEB	https://www.senderosfam.es/ruta/ficha/863	TIPO FAM	GR

MIDE

HORARIO	7:55	0	SEVERIDAD DEL MEDIO NATURAL
DESNIVEL DE SUBIDA (m)	590	0	ORIENTACIÓN EN EL ITINERARIO
DESNIVEL DE BAJADA (m)	680	0	DIFICULTAD EN EL DESPLAZAMIENTO
DISTANCIA HORIZONTAL (km)	25,9	0	CANTIDAD DE ESFUERZO NECESARIO
TIPO DE RECORRIDO	Travesía		PENDIENTE DE NIEVE
			PASOS DE ESCALADA

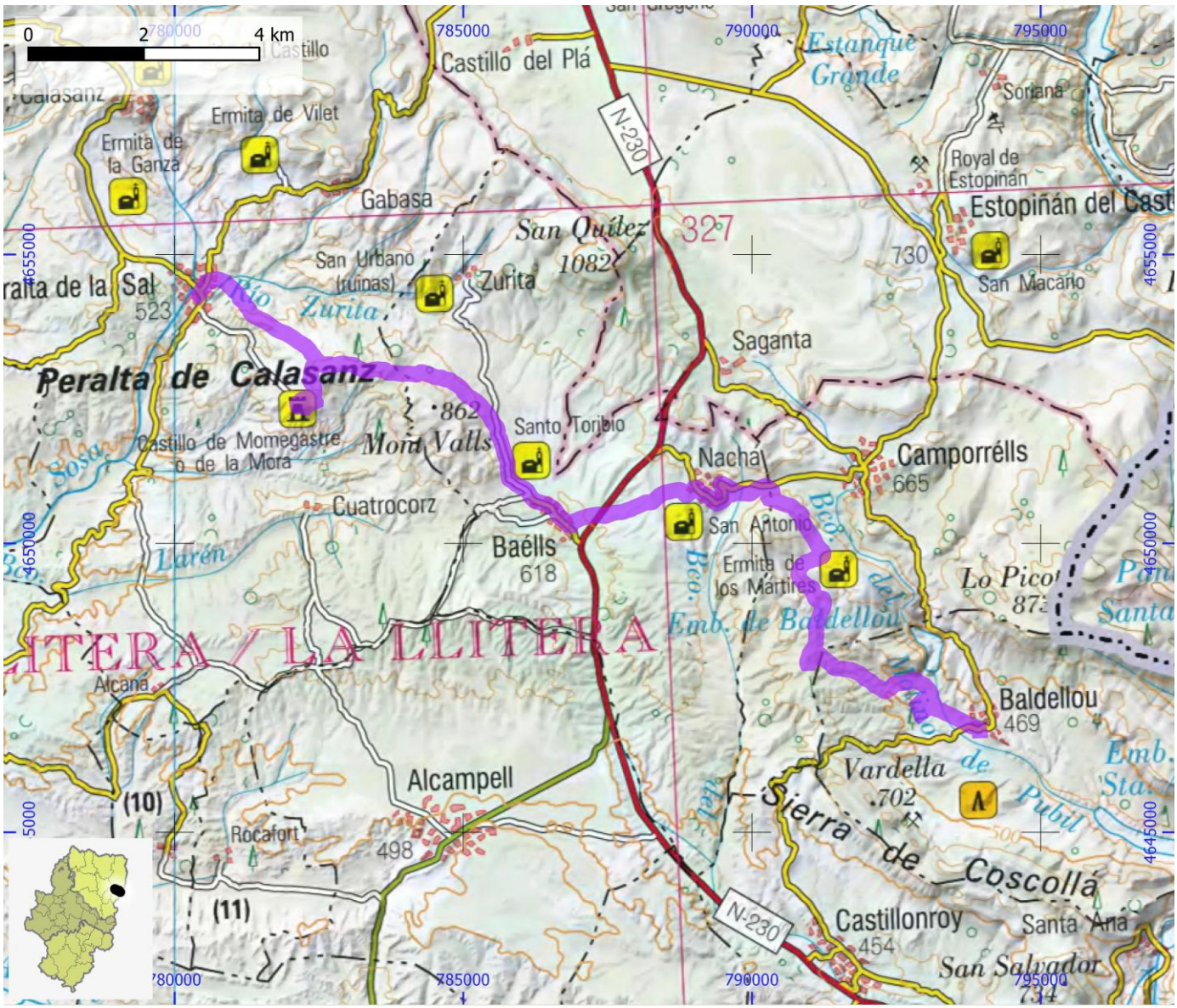

SENDEROS HOMOLOGADOS NO STA	ID OMA	FAM037

NOMBRE	GR 23 - Etapa 03: Baldellou - Albelda

ITINERARIO

Baldellou - Castillonroy - Albelda

COMARCA	La Litera / La Llitera	PROVINCIA	Huesca
ENLACE WEB	https://www.senderosfam.es/ruta/ficha/771	TIPO FAM	GR

MIDE

HORARIO	4:40	0	SEVERIDAD DEL MEDIO NATURAL
DESNIVEL DE SUBIDA (m)	450	0	ORIENTACIÓN EN EL ITINERARIO
DESNIVEL DE BAJADA (m)	525	0	DIFICULTAD EN EL DESPLAZAMIENTO
DISTANCIA HORIZONTAL (km)	14,3	0	CANTIDAD DE ESFUERZO NECESARIO
TIPO DE RECORRIDO	Travesía		PENDIENTE DE NIEVE
			PASOS DE ESCALADA

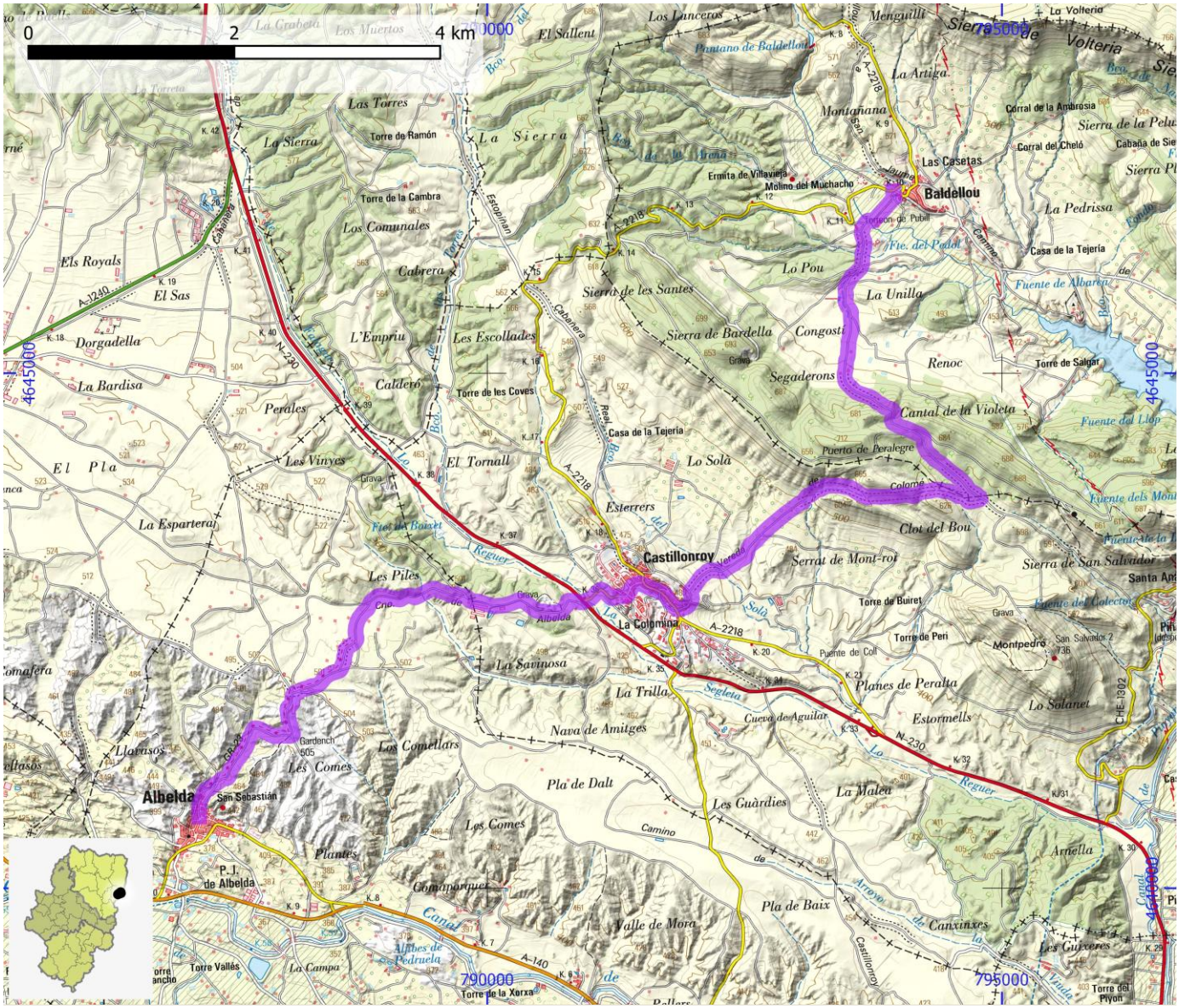

SENDEROS HOMOLOGADOS NO STA	ID OMA	FAM038

NOMBRE	GR 45 - Etapa 01: Bierge - Laluenga

ITINERARIO

Bierge - Abiego - Lascellas - Ponzano - Barbuñales - Laluenga

COMARCA	Somontano de Barbastro	PROVINCIA	Huesca
ENLACE WEB	https://www.senderosfam.es/ruta/ficha/778	TIPO FAM	GR

MIDE

HORARIO	6:40		0	SEVERIDAD DEL MEDIO NATURAL
DESNIVEL DE SUBIDA (m)	325		0	ORIENTACIÓN EN EL ITINERARIO
DESNIVEL DE BAJADA (m)	410		0	DIFICULTAD EN EL DESPLAZAMIENTO
DISTANCIA HORIZONTAL (km)	23,6		0	CANTIDAD DE ESFUERZO NECESARIO
TIPO DE RECORRIDO	Travesía			PENDIENTE DE NIEVE
				PASOS DE ESCALADA

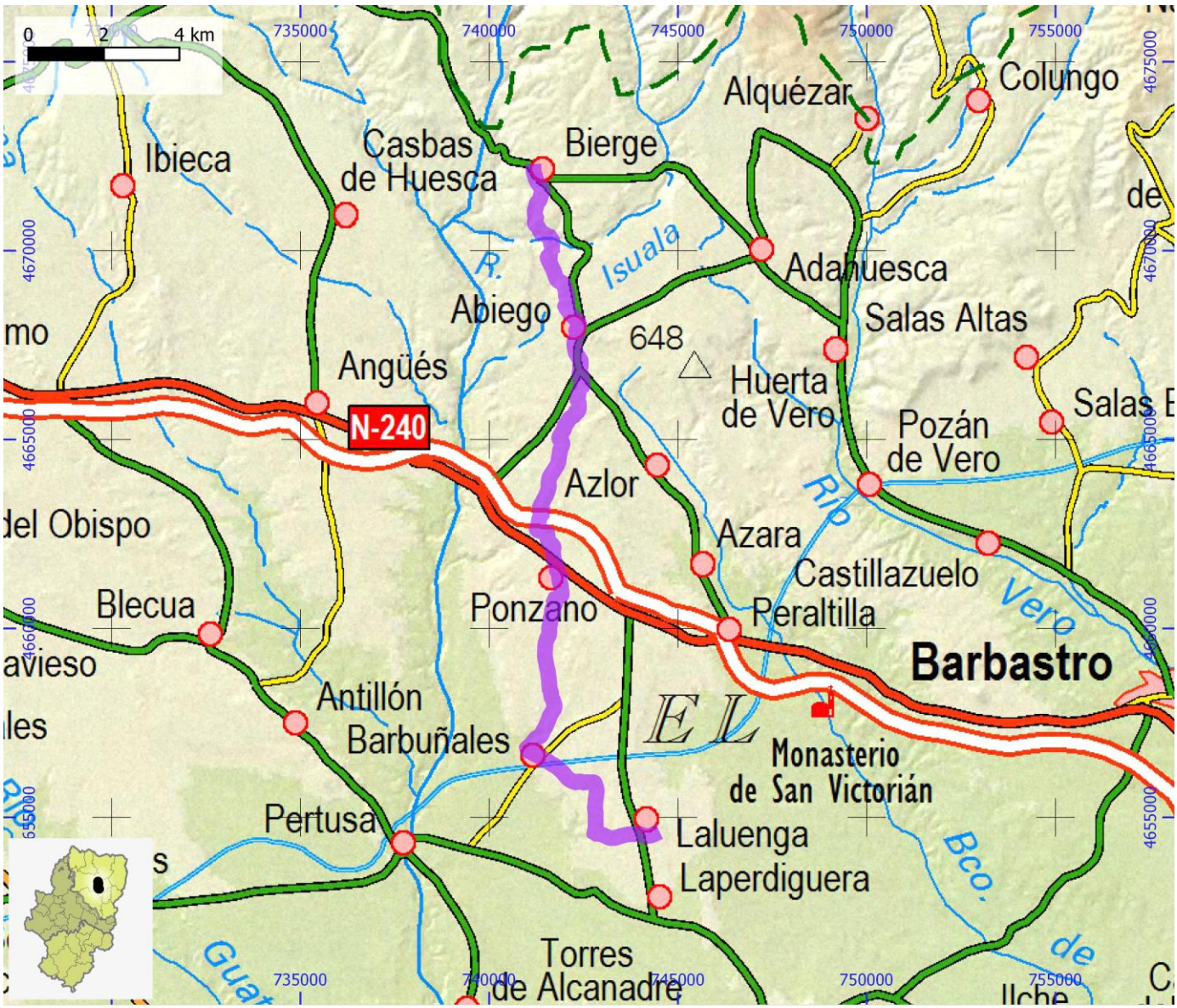

SENDEROS HOMOLOGADOS NO STA	ID OMA	FAM039

NOMBRE	GR 45 - Etapa 02: Laluenga - Fornillos

ITINERARIO

Laluenga - Laperdiguera - Berbegal - Ilche - Permisán - Fornillos

COMARCA	Somontano de Barbastro	PROVINCIA	Huesca
ENLACE WEB	https://www.senderosfam.es/ruta/ficha/779	TIPO FAM	GR

MIDE

HORARIO	4:50	0	SEVERIDAD DEL MEDIO NATURAL
DESNIVEL DE SUBIDA (m)	65	0	ORIENTACIÓN EN EL ITINERARIO
DESNIVEL DE BAJADA (m)	220	0	DIFICULTAD EN EL DESPLAZAMIENTO
DISTANCIA HORIZONTAL (km)	18,1	0	CANTIDAD DE ESFUERZO NECESARIO
TIPO DE RECORRIDO	Travesía		PENDIENTE DE NIEVE
			PASOS DE ESCALADA

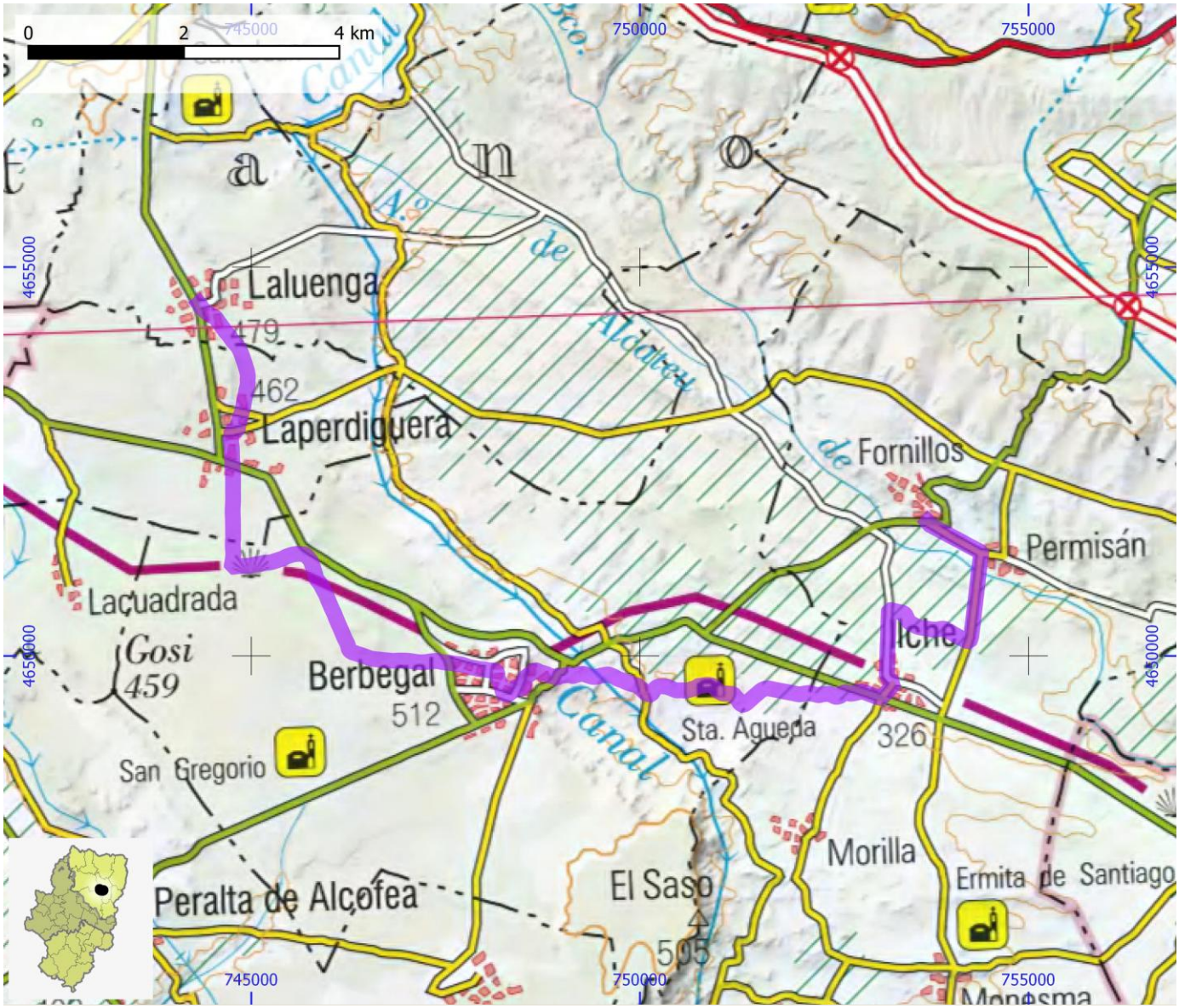

SENDEROS HOMOLOGADOS NO STA	ID OMA	FAM040

NOMBRE **GR 45 - Etapa 03: Fornillos - Barbastro**

ITINERARIO

Fornillos - Santuario de Nuestra Señora del Pueyo - Barbastro

COMARCA	Somontano de Barbastro	PROVINCIA	Huesca
ENLACE WEB	https://www.senderosfam.es/ruta/ficha/780	TIPO FAM	GR

MIDE

HORARIO	5:40		0	SEVERIDAD DEL MEDIO NATURAL
DESNIVEL DE SUBIDA (m)	255		0	ORIENTACIÓN EN EL ITINERARIO
DESNIVEL DE BAJADA (m)	215		0	DIFICULTAD EN EL DESPLAZAMIENTO
DISTANCIA HORIZONTAL (km)	20,6		0	CANTIDAD DE ESFUERZO NECESARIO
TIPO DE RECORRIDO	Travesía			PENDIENTE DE NIEVE
				PASOS DE ESCALADA

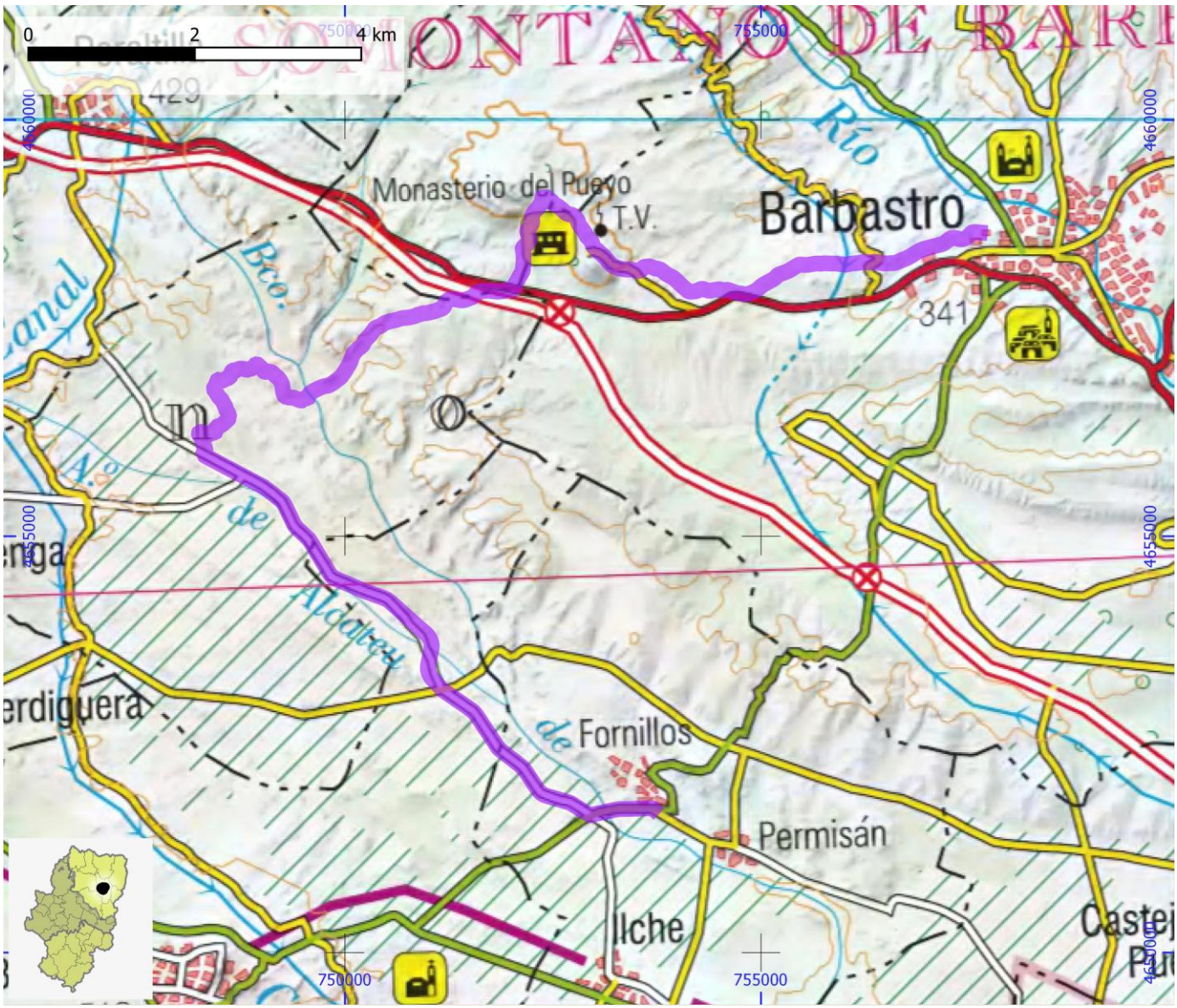

SENDEROS HOMOLOGADOS NO STA	ID OMA	FAM041

NOMBRE **GR 45 - Etapa 04: Barbastro - Estadilla**

ITINERARIO

Barbastro - Burceat - Cregenzán - Costean - Enate - Estada - Estadilla

COMARCA	Somontano de Barbastro	**PROVINCIA**	Huesca
ENLACE WEB	https://www.senderosfam.es/ruta/ficha/781	**TIPO FAM**	GR

MIDE

HORARIO	**7:40**	**0**	SEVERIDAD DEL MEDIO NATURAL
DESNIVEL DE SUBIDA (m)	**500**	**0**	ORIENTACIÓN EN EL ITINERARIO
DESNIVEL DE BAJADA (m)	**380**	**0**	DIFICULTAD EN EL DESPLAZAMIENTO
DISTANCIA HORIZONTAL (km)	**26,8**	**0**	CANTIDAD DE ESFUERZO NECESARIO
TIPO DE RECORRIDO	**Travesía**		PENDIENTE DE NIEVE
			PASOS DE ESCALADA

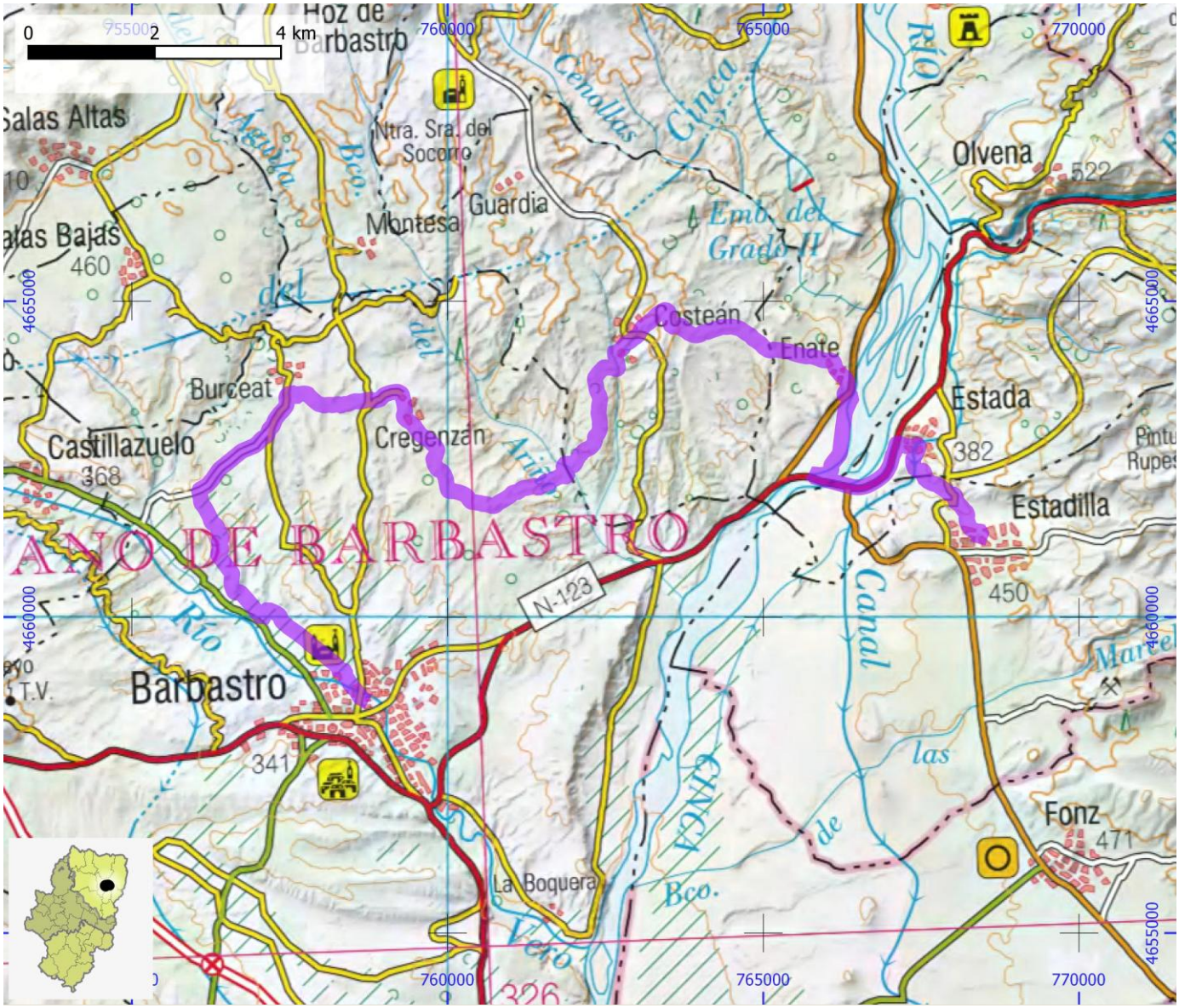

SENDEROS HOMOLOGADOS NO STA	ID OMA	FAM042

NOMBRE GR 45 - Etapa 05: Estadilla - GR 18 - Olvena

ITINERARIO

Estadilla - GR-18 - Olvena

COMARCA	Ribagorza | Somontano de Barbastro	**PROVINCIA**	Huesca
ENLACE WEB	https://www.senderosfam.es/ruta/ficha/836	**TIPO FAM**	GR

MIDE

HORARIO	6:45		0	SEVERIDAD DEL MEDIO NATURAL
DESNIVEL DE SUBIDA (m)	985		0	ORIENTACIÓN EN EL ITINERARIO
DESNIVEL DE BAJADA (m)	920		0	DIFICULTAD EN EL DESPLAZAMIENTO
DISTANCIA HORIZONTAL (km)	18,3		0	CANTIDAD DE ESFUERZO NECESARIO
TIPO DE RECORRIDO	Travesía			PENDIENTE DE NIEVE
				PASOS DE ESCALADA

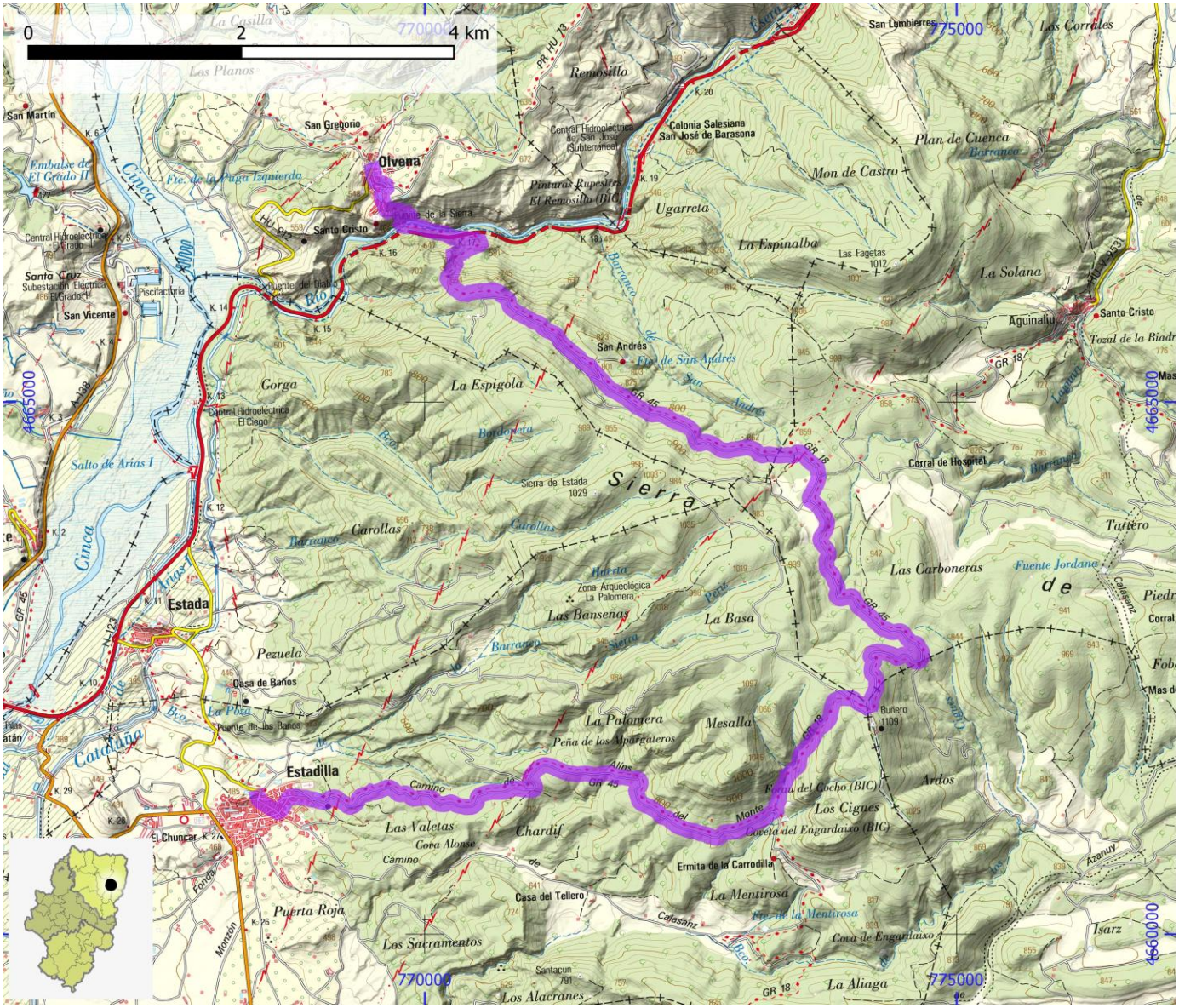

SENDEROS HOMOLOGADOS NO STA	ID OMA	FAM043

NOMBRE GR 45 - Etapa 06: Olvena - Naval

ITINERARIO

Olvena - El Grado - Naval

COMARCA	Somontano de Barbastro	**PROVINCIA**	Huesca
ENLACE WEB	https://www.senderosfam.es/ruta/ficha/782	**TIPO FAM**	GR

MIDE

HORARIO	7:20	0	SEVERIDAD DEL MEDIO NATURAL
DESNIVEL DE SUBIDA (m)	810	0	ORIENTACIÓN EN EL ITINERARIO
DESNIVEL DE BAJADA (m)	695	0	DIFICULTAD EN EL DESPLAZAMIENTO
DISTANCIA HORIZONTAL (km)	22,7	0	CANTIDAD DE ESFUERZO NECESARIO
TIPO DE RECORRIDO	Travesía		PENDIENTE DE NIEVE
			PASOS DE ESCALADA

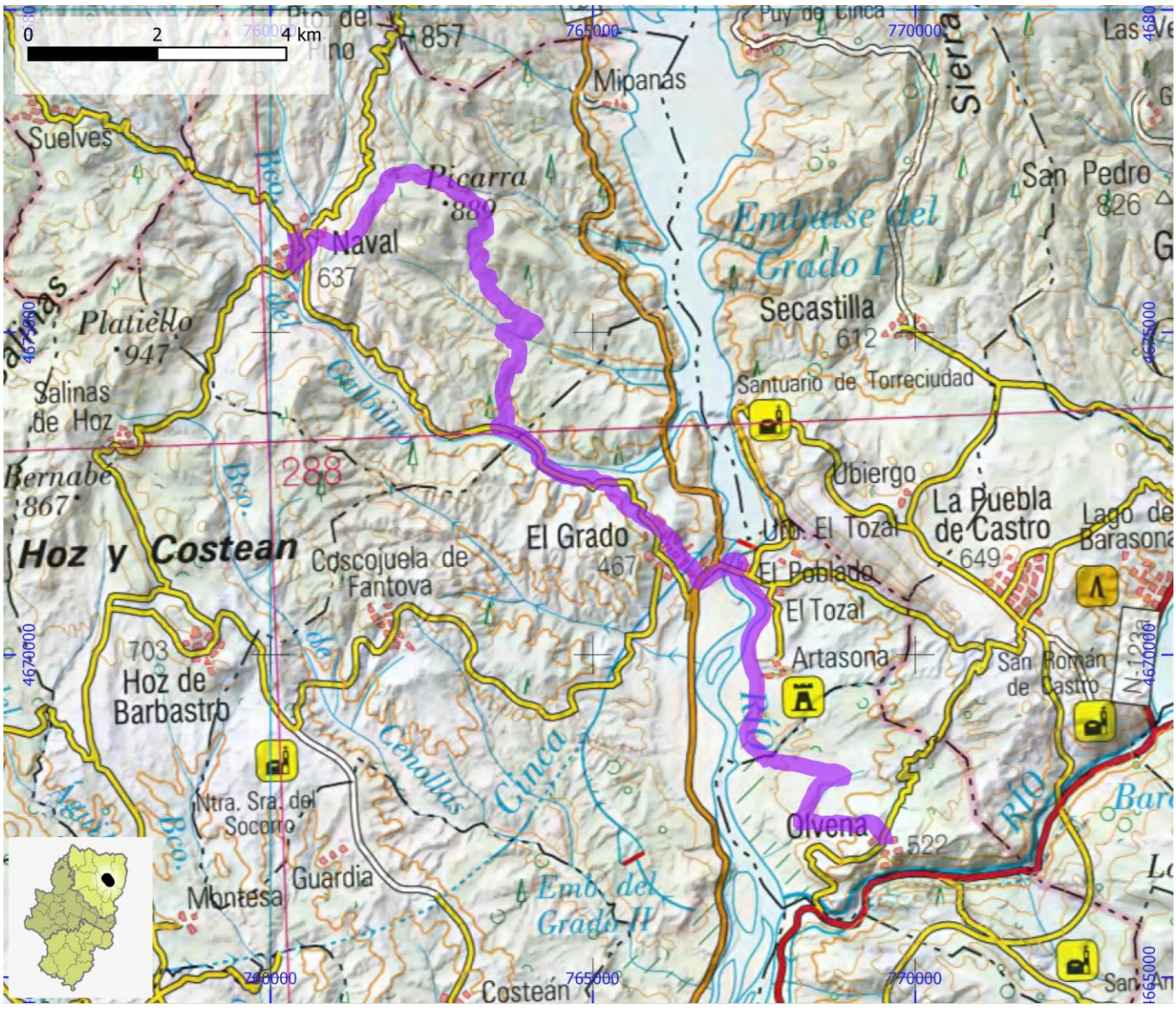

SENDEROS HOMOLOGADOS NO STA	ID OMA	FAM044

NOMBRE	GR 65.3 - Etapa 01: Somport - Jaca

ITINERARIO

Somport - Candanchú - Canfranc Estación - Canfranc - Villanúa - Castiello de Jaca - Jaca

COMARCA	La Jacetania	PROVINCIA	Huesca
ENLACE WEB	https://www.senderosfam.es/ruta/ficha/837	TIPO FAM	GR

MIDE

HORARIO	9:00		0	SEVERIDAD DEL MEDIO NATURAL
DESNIVEL DE SUBIDA (m)	205		0	ORIENTACIÓN EN EL ITINERARIO
DESNIVEL DE BAJADA (m)	1005		0	DIFICULTAD EN EL DESPLAZAMIENTO
DISTANCIA HORIZONTAL (km)	29,7		0	CANTIDAD DE ESFUERZO NECESARIO
TIPO DE RECORRIDO	Travesía			PENDIENTE DE NIEVE
				PASOS DE ESCALADA

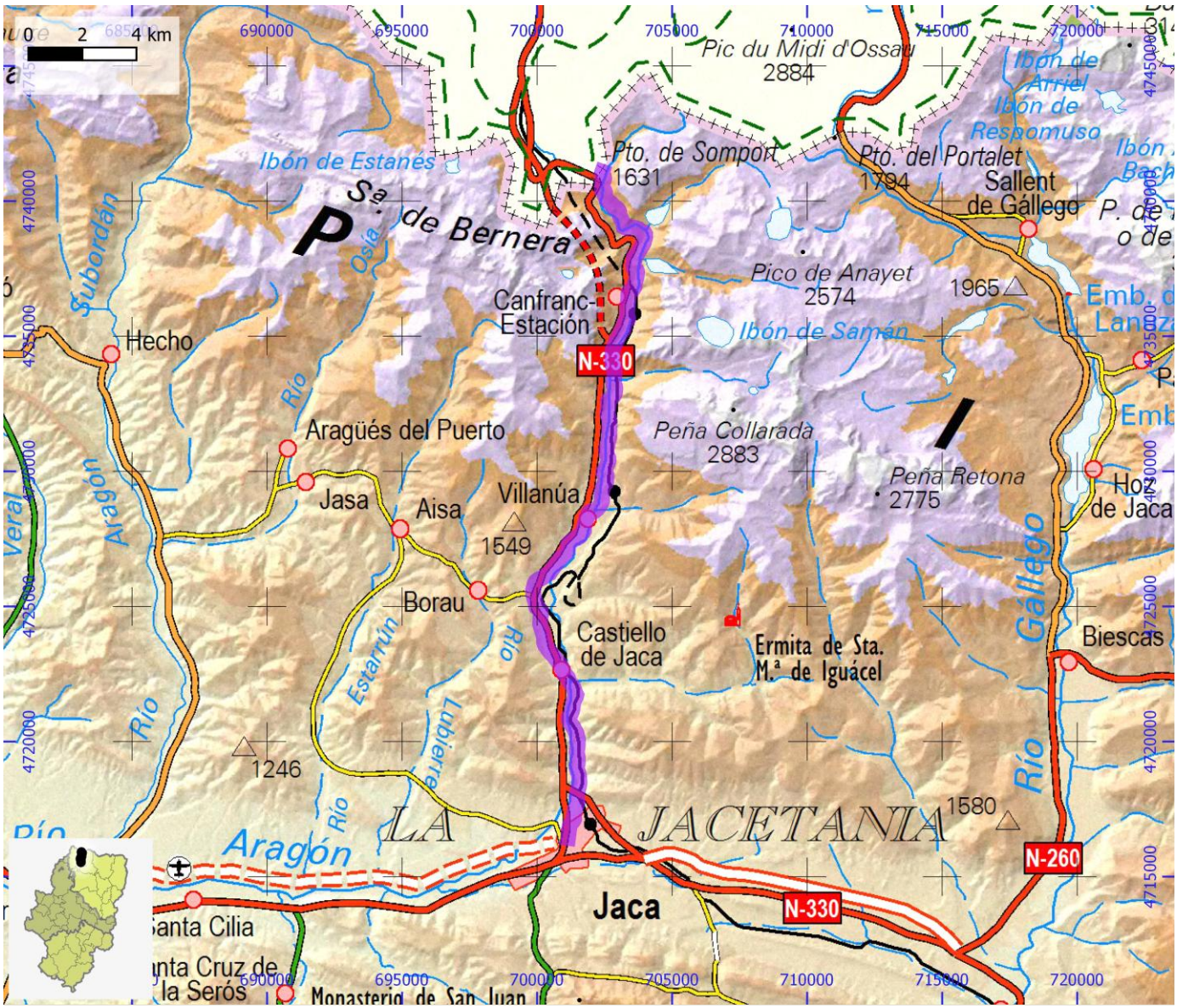

SENDEROS HOMOLOGADOS NO STA	ID OMA	FAM045

NOMBRE	GR 65.3 - Etapa 02: Jaca - Arrés

ITINERARIO

Jaca - Santa Cilia - Puente la Reina - Arrés

COMARCA	La Jacetania	PROVINCIA	Huesca
ENLACE WEB	https://www.senderosfam.es/ruta/ficha/784	TIPO FAM	GR

MIDE

HORARIO	6:55		0	SEVERIDAD DEL MEDIO NATURAL
DESNIVEL DE SUBIDA (m)	240		0	ORIENTACIÓN EN EL ITINERARIO
DESNIVEL DE BAJADA (m)	365		0	DIFICULTAD EN EL DESPLAZAMIENTO
DISTANCIA HORIZONTAL (km)	24,9		0	CANTIDAD DE ESFUERZO NECESARIO
TIPO DE RECORRIDO	Travesía			PENDIENTE DE NIEVE
				PASOS DE ESCALADA

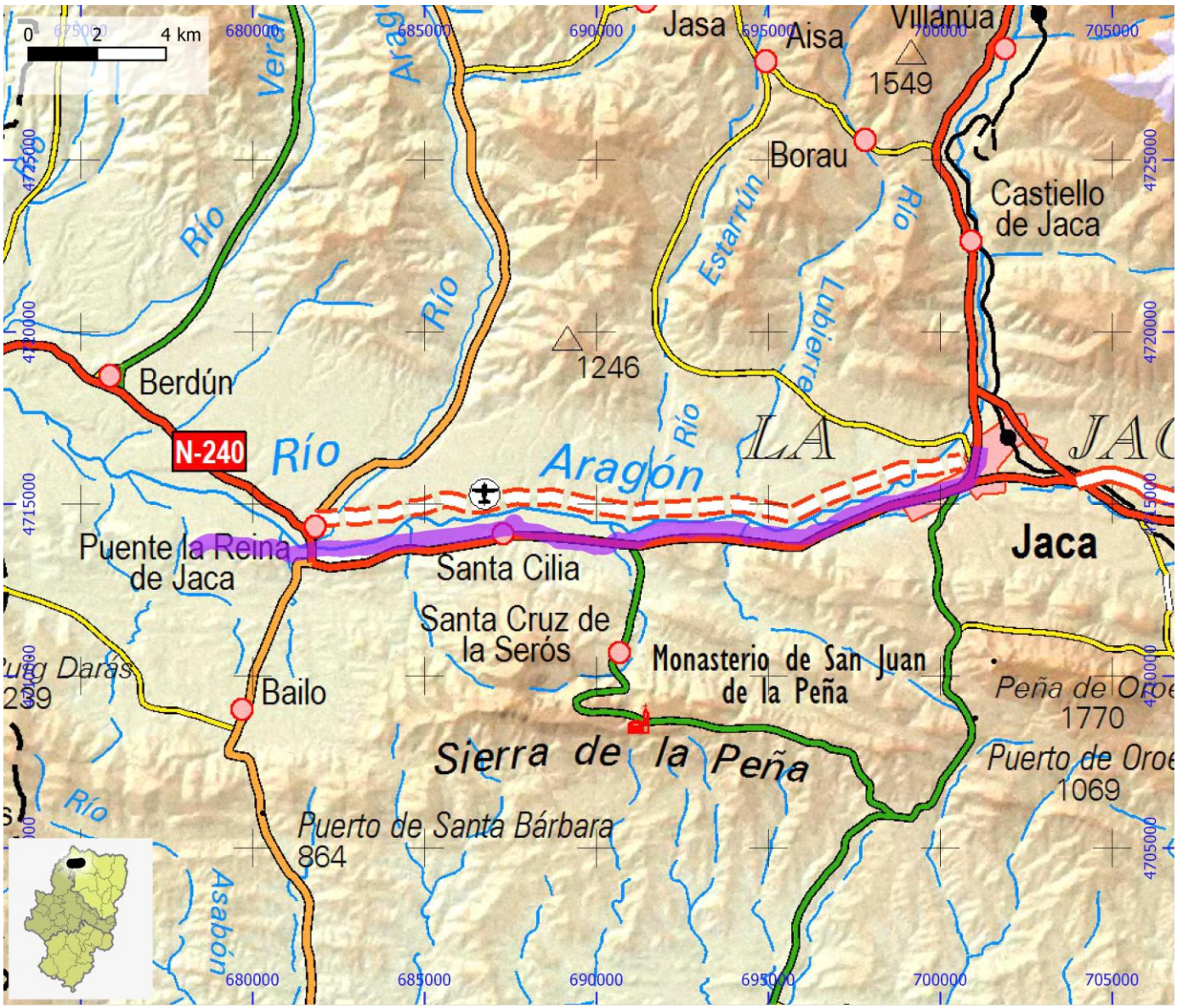

SENDEROS HOMOLOGADOS NO STA	ID OMA	FAM046

NOMBRE	GR 65.3 - Etapa 03: Arrés - Artieda

ITINERARIO

Arrés - Artieda

COMARCA	La Jacetania	PROVINCIA	Huesca | Zaragoza
ENLACE WEB	https://www.senderosfam.es/ruta/ficha/785	TIPO FAM	GR

MIDE

HORARIO	4:55		0	SEVERIDAD DEL MEDIO NATURAL
DESNIVEL DE SUBIDA (m)	180		0	ORIENTACIÓN EN EL ITINERARIO
DESNIVEL DE BAJADA (m)	255		0	DIFICULTAD EN EL DESPLAZAMIENTO
DISTANCIA HORIZONTAL (km)	17,7		0	CANTIDAD DE ESFUERZO NECESARIO
TIPO DE RECORRIDO	Travesía			PENDIENTE DE NIEVE
				PASOS DE ESCALADA

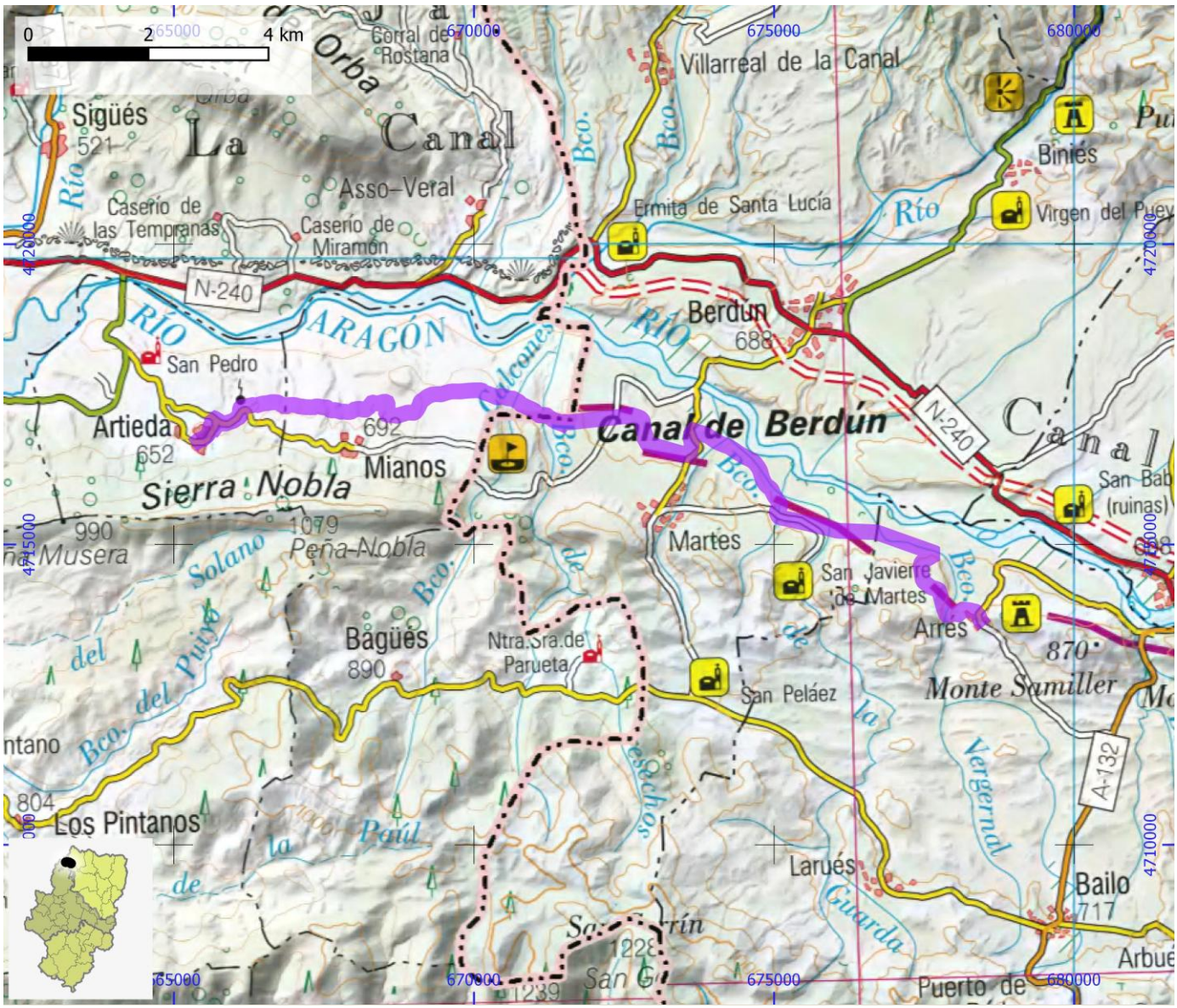

SENDEROS HOMOLOGADOS NO STA	ID OMA	FAM047

NOMBRE **GR 65.3 - Etapa 04: Artieda - Undués de Lerda**

ITINERARIO

Artieda - Ruesta - Undués de Lerda

COMARCA	Cinco Villas | La Jacetania	**PROVINCIA**	Zaragoza
ENLACE WEB	https://www.senderosfam.es/ruta/ficha/786	**TIPO FAM**	GR

MIDE

HORARIO	6:15		0	SEVERIDAD DEL MEDIO NATURAL
DESNIVEL DE SUBIDA (m)	485		0	ORIENTACIÓN EN EL ITINERARIO
DESNIVEL DE BAJADA (m)	495		0	DIFICULTAD EN EL DESPLAZAMIENTO
DISTANCIA HORIZONTAL (km)	20,7		0	CANTIDAD DE ESFUERZO NECESARIO
TIPO DE RECORRIDO	Travesía			PENDIENTE DE NIEVE
				PASOS DE ESCALADA

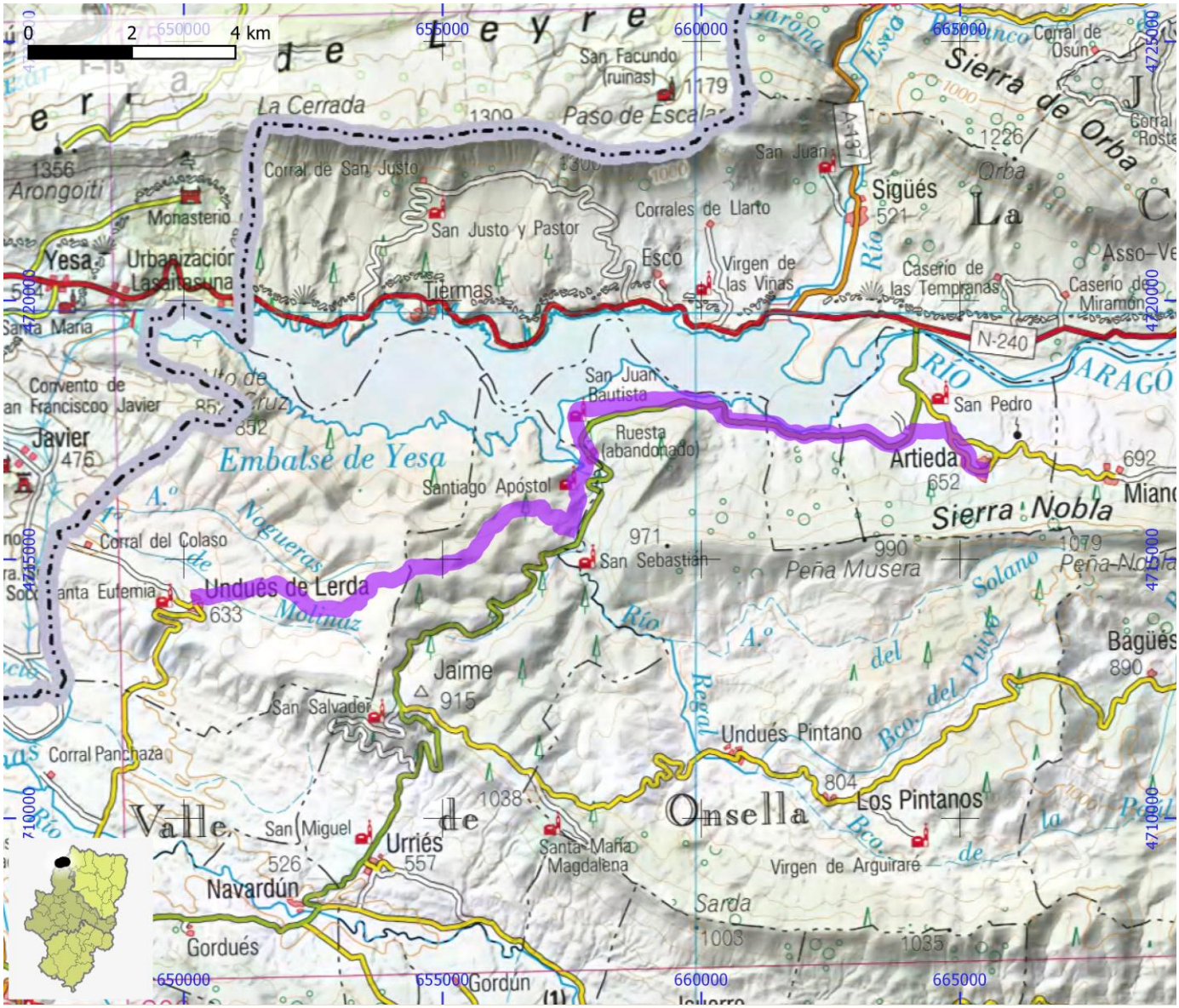

SENDEROS HOMOLOGADOS NO STA	ID OMA	FAM048

NOMBRE GR 65.3 - Etapa 05: Undués de Lerda - límite provincial con Navarra

ITINERARIO

Undués de Lerda - límite provincial con Navarra

COMARCA	Cinco Villas	**PROVINCIA**	Zaragoza
ENLACE WEB	https://www.senderosfam.es/ruta/ficha/787	**TIPO FAM**	GR

MIDE

HORARIO	0:55	0	SEVERIDAD DEL MEDIO NATURAL
DESNIVEL DE SUBIDA (m)	0	0	ORIENTACIÓN EN EL ITINERARIO
DESNIVEL DE BAJADA (m)	115	0	DIFICULTAD EN EL DESPLAZAMIENTO
DISTANCIA HORIZONTAL (km)	3,1	0	CANTIDAD DE ESFUERZO NECESARIO
TIPO DE RECORRIDO	Travesía		PENDIENTE DE NIEVE
			PASOS DE ESCALADA

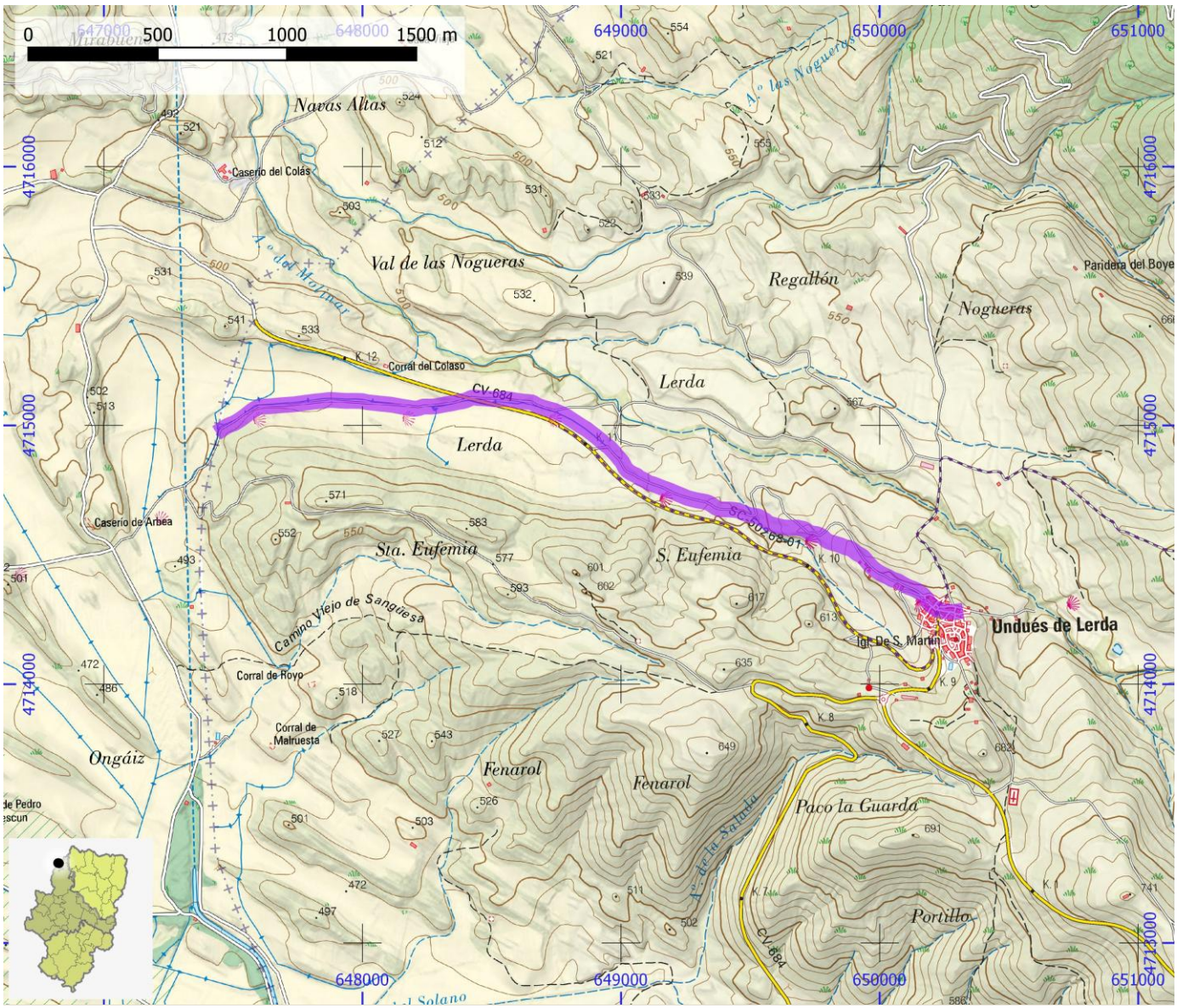

SENDEROS HOMOLOGADOS NO STA	ID OMA	FAM049

NOMBRE GR 65.3.1: Variante Villanúa - Castiello de Jaca

ITINERARIO

Variante Villanúa - Castiello de Jaca

COMARCA	La Jacetania	**PROVINCIA**	Huesca
ENLACE WEB	https://www.senderosfam.es/ruta/ficha/838	**TIPO FAM**	GR

MIDE

HORARIO	2:00	0	SEVERIDAD DEL MEDIO NATURAL
DESNIVEL DE SUBIDA (m)	70	0	ORIENTACIÓN EN EL ITINERARIO
DESNIVEL DE BAJADA (m)	110	0	DIFICULTAD EN EL DESPLAZAMIENTO
DISTANCIA HORIZONTAL (km)	7,1	0	CANTIDAD DE ESFUERZO NECESARIO
TIPO DE RECORRIDO	Travesía		PENDIENTE DE NIEVE
			PASOS DE ESCALADA

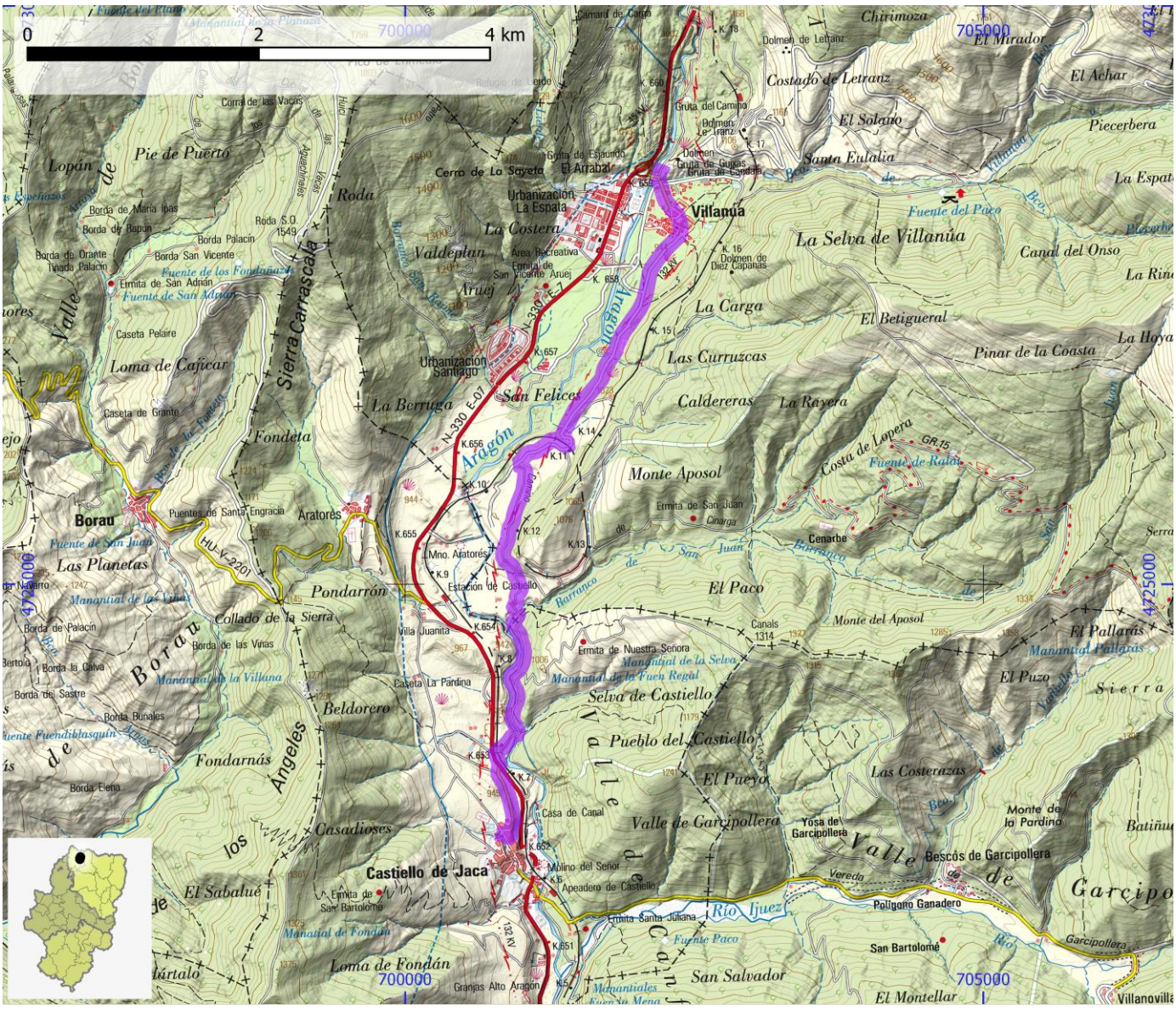

SENDEROS HOMOLOGADOS NO STA	ID OMA	FAM050

NOMBRE GR 65.3.2: N-240 Puente del Gas - Monasterio de San Juan de La Peña - GR 65.3

ITINERARIO

N-240 Puente del Gas - Atarés - Monasterio de San Juan de la Peña - Santa Cruz de la Serós - Binacua - GR 65.3

COMARCA	La Jacetania	PROVINCIA	Huesca
ENLACE WEB	https://www.senderosfam.es/ruta/ficha/839	TIPO FAM	GR

MIDE

HORARIO	8:40		0	SEVERIDAD DEL MEDIO NATURAL
DESNIVEL DE SUBIDA (m)	1285		0	ORIENTACIÓN EN EL ITINERARIO
DESNIVEL DE BAJADA (m)	1340		0	DIFICULTAD EN EL DESPLAZAMIENTO
DISTANCIA HORIZONTAL (km)	23,1		0	CANTIDAD DE ESFUERZO NECESARIO
TIPO DE RECORRIDO	Travesía			PENDIENTE DE NIEVE
				PASOS DE ESCALADA

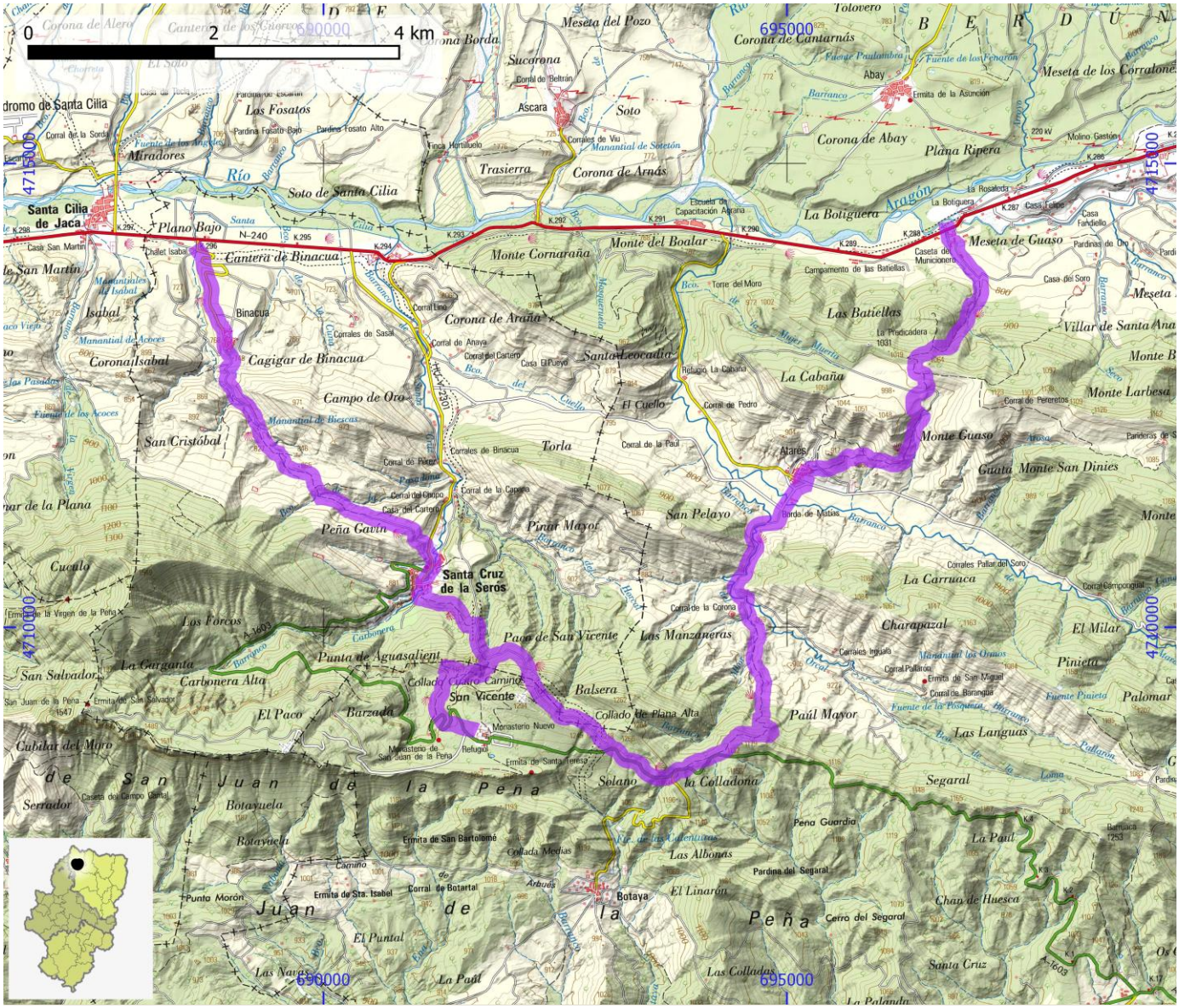

SENDEROS HOMOLOGADOS NO STA	ID OMA	FAM051

NOMBRE GR 65.3.3 - Etapa 1: Puerto del Palo - Echo

ITINERARIO

Puerto del Palo - Guarrinza - Selva de Oza - Campamento de San Juan de Dios - Puente de Santa Ana - Siresa - Echo

COMARCA	La Jacetania	**PROVINCIA**	Huesca
ENLACE WEB	https://www.senderosfam.es/ruta/ficha/788	**TIPO FAM**	GR

MIDE

HORARIO	7:35	0	SEVERIDAD DEL MEDIO NATURAL
DESNIVEL DE SUBIDA (m)	435	0	ORIENTACIÓN EN EL ITINERARIO
DESNIVEL DE BAJADA (m)	1540	0	DIFICULTAD EN EL DESPLAZAMIENTO
DISTANCIA HORIZONTAL (km)	22,4	0	CANTIDAD DE ESFUERZO NECESARIO
TIPO DE RECORRIDO	Travesía		PENDIENTE DE NIEVE
			PASOS DE ESCALADA

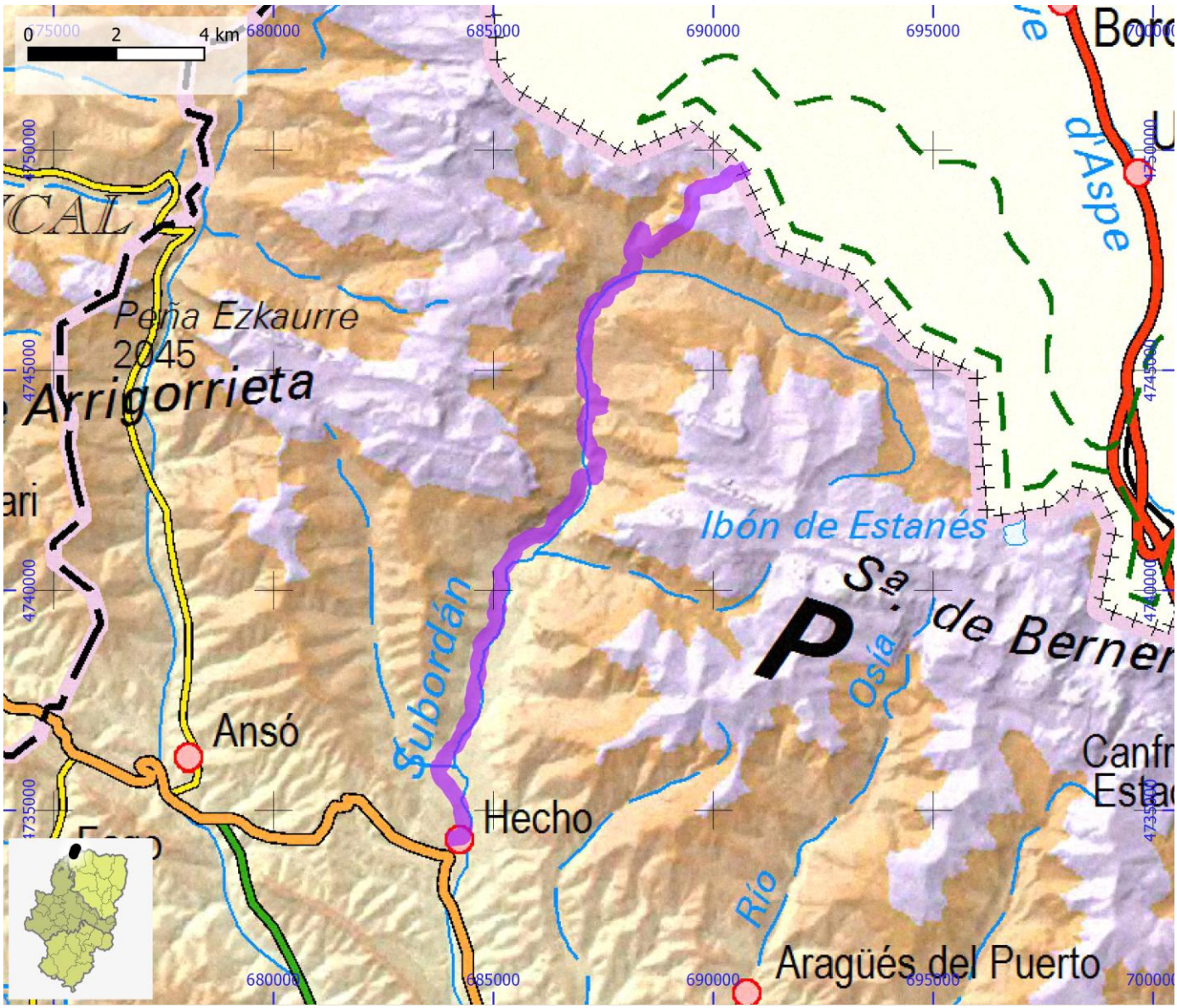

SENDEROS HOMOLOGADOS NO STA	ID OMA	FAM052

NOMBRE	GR 65.3.3 - Variante 2: Echo - Berdún - GR 65.3

ITINERARIO

Echo - Biniés - Berdún - GR 65.3 (Martes)

COMARCA	La Jacetania	PROVINCIA	Huesca
ENLACE WEB	https://www.senderosfam.es/ruta/ficha/789	TIPO FAM	GR

MIDE

HORARIO	9:10	0	SEVERIDAD DEL MEDIO NATURAL
DESNIVEL DE SUBIDA (m)	760	0	ORIENTACIÓN EN EL ITINERARIO
DESNIVEL DE BAJADA (m)	1035	0	DIFICULTAD EN EL DESPLAZAMIENTO
DISTANCIA HORIZONTAL (km)	28,8	0	CANTIDAD DE ESFUERZO NECESARIO
TIPO DE RECORRIDO	Travesía		PENDIENTE DE NIEVE
			PASOS DE ESCALADA

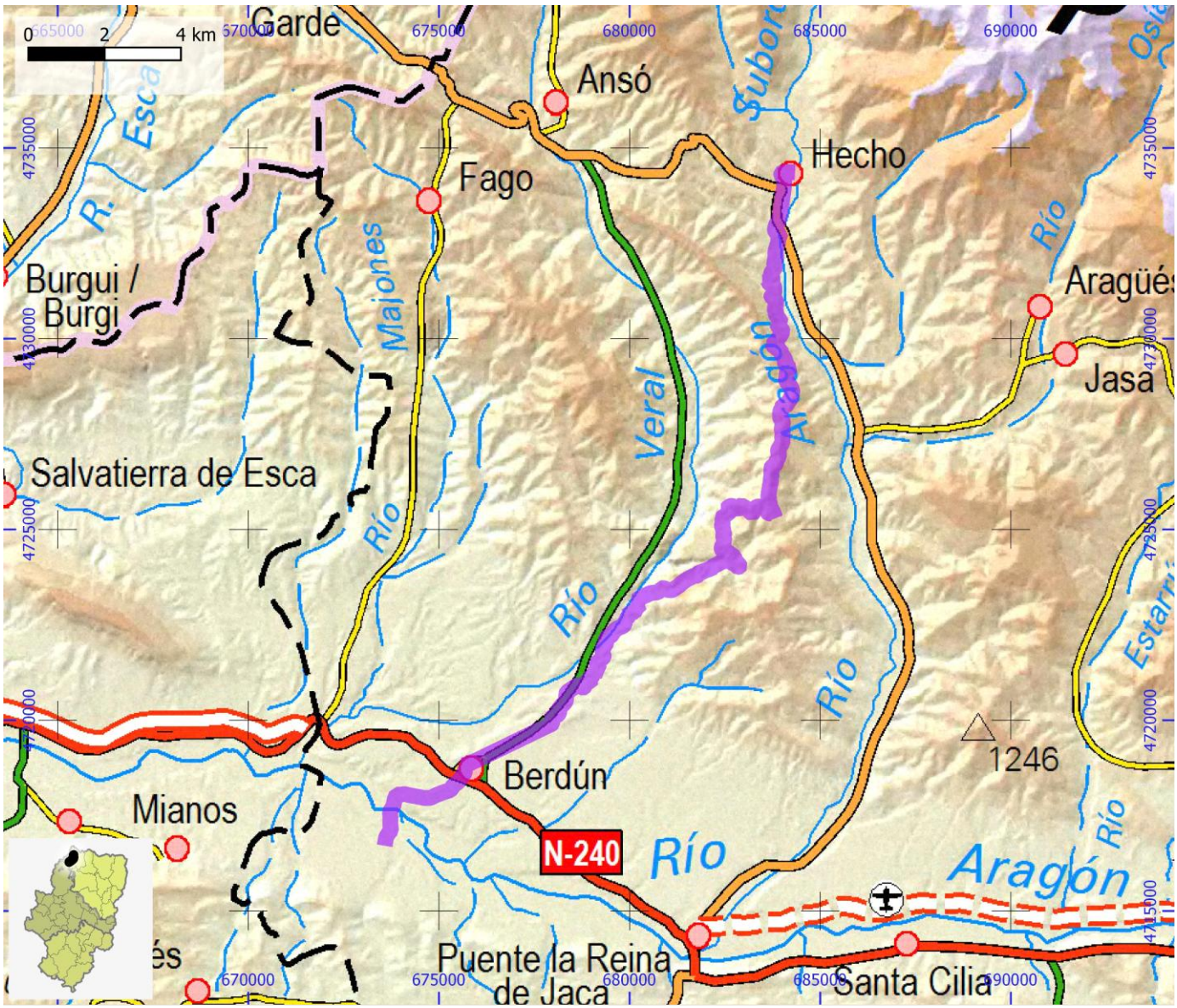

SENDEROS HOMOLOGADOS NO STA	ID OMA	FAM053

NOMBRE	GR 95 - Etapa 01: La Sotonera - Sarsamarcuello

ITINERARIO

La Sotonera - Castillo de Artasona - Turuñana - Sarsamarcuello

COMARCA	Hoya de Huesca / Plana de Uesca	PROVINCIA	Huesca
ENLACE WEB	https://www.senderosfam.es/ruta/ficha/793	TIPO FAM	GR

MIDE

HORARIO	6:40	0	SEVERIDAD DEL MEDIO NATURAL
DESNIVEL DE SUBIDA (m)	415	0	ORIENTACIÓN EN EL ITINERARIO
DESNIVEL DE BAJADA (m)	50	0	DIFICULTAD EN EL DESPLAZAMIENTO
DISTANCIA HORIZONTAL (km)	24,4	0	CANTIDAD DE ESFUERZO NECESARIO
TIPO DE RECORRIDO	Travesía		PENDIENTE DE NIEVE
			PASOS DE ESCALADA

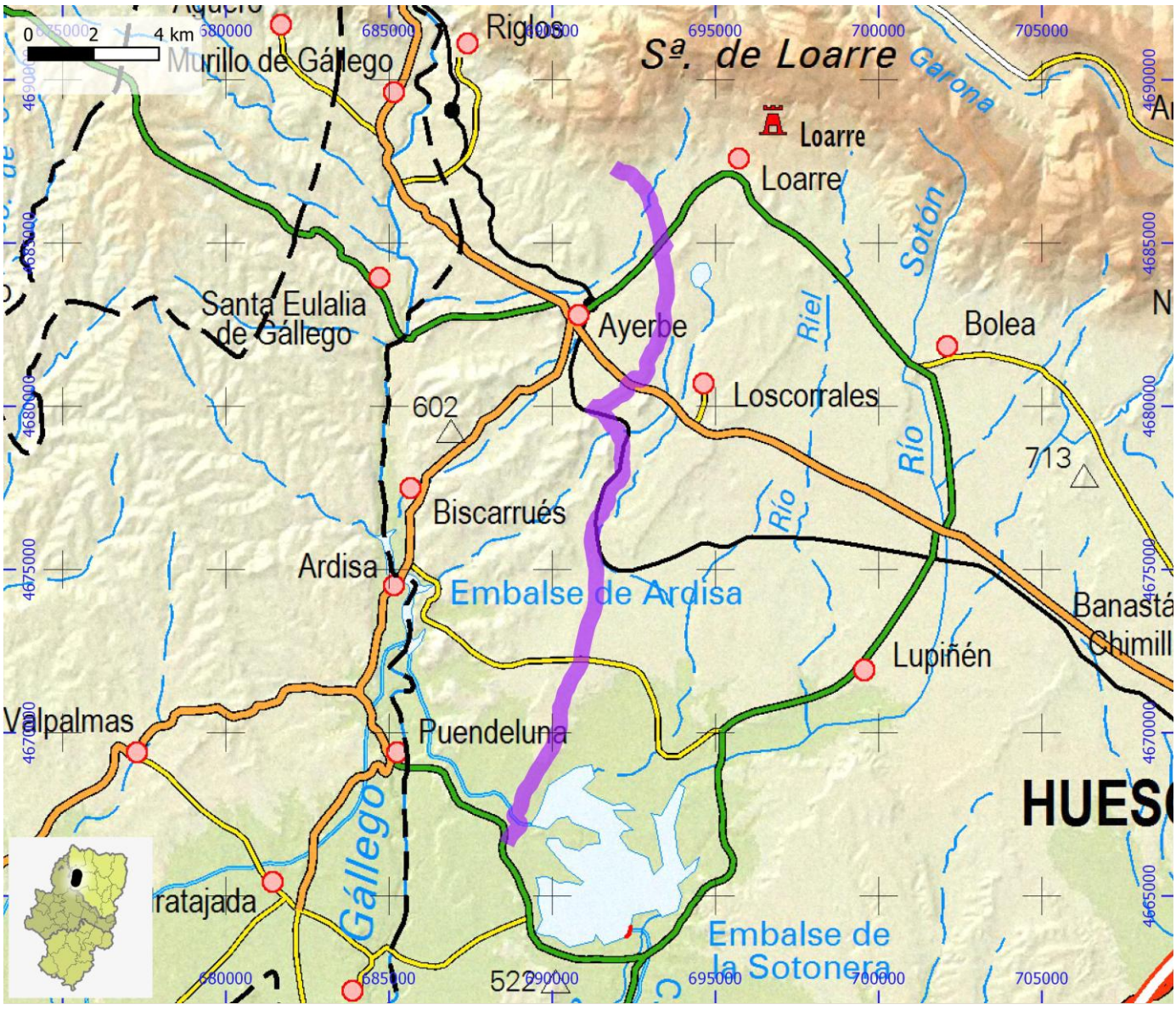

SENDEROS HOMOLOGADOS NO STA	ID OMA	FAM054

NOMBRE GR 95 - Etapa 02: Sarsamarcuello - La Peña Estación

ITINERARIO

Sarsamarcuello - Ermita de la Virgen de Marcuello - La Peña Estación

COMARCA	Hoya de Huesca / Plana de Uesca	PROVINCIA	Huesca
ENLACE WEB	https://www.senderosfam.es/ruta/ficha/812	TIPO FAM	GR

MIDE

HORARIO	4:20	1	SEVERIDAD DEL MEDIO NATURAL
DESNIVEL DE SUBIDA (m)	335	1	ORIENTACIÓN EN EL ITINERARIO
DESNIVEL DE BAJADA (m)	575	1	DIFICULTAD EN EL DESPLAZAMIENTO
DISTANCIA HORIZONTAL (km)	13,4	3	CANTIDAD DE ESFUERZO NECESARIO
TIPO DE RECORRIDO	Travesía		PENDIENTE DE NIEVE
			PASOS DE ESCALADA

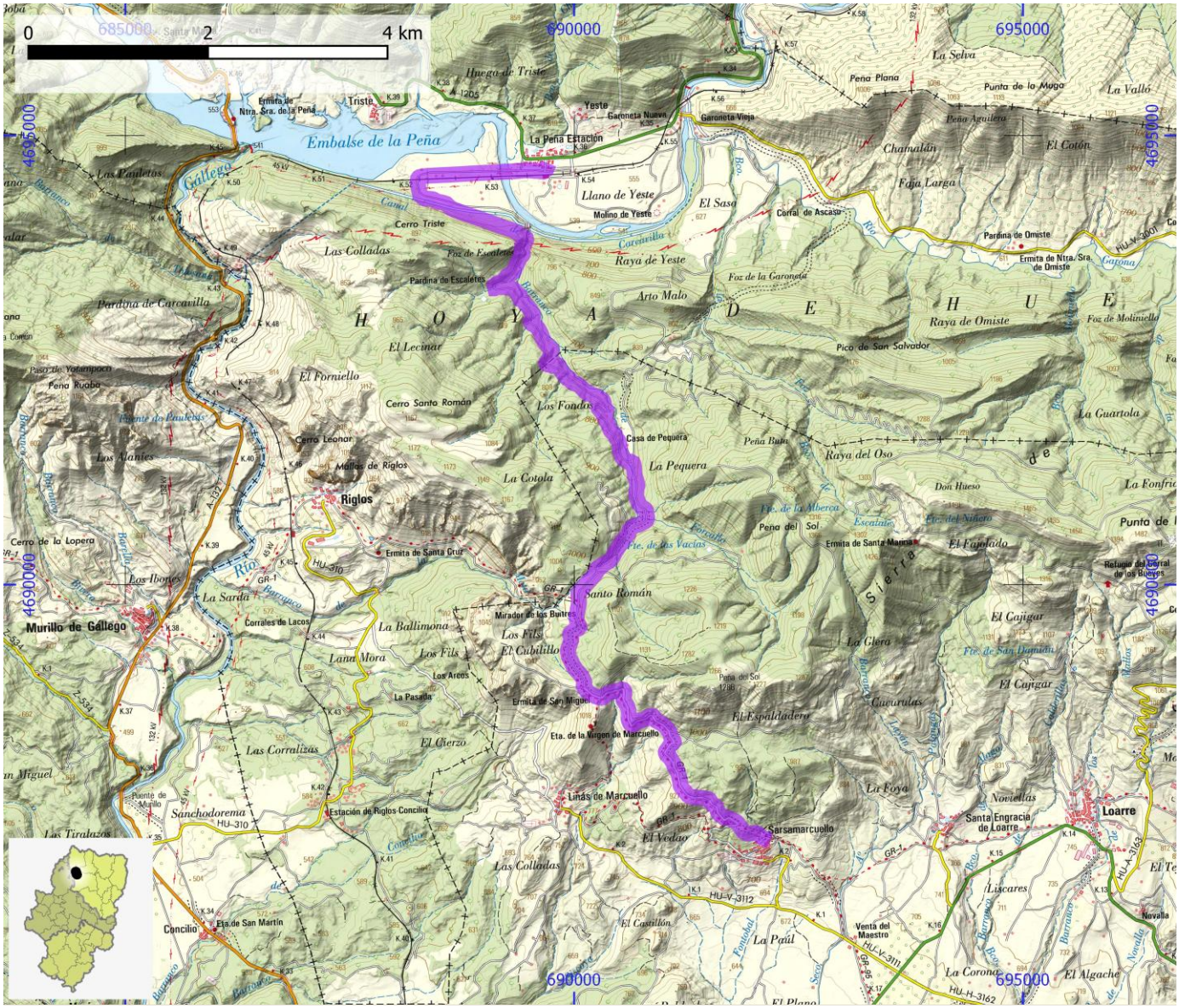

SENDEROS HOMOLOGADOS NO STA	ID OMA	FAM055

NOMBRE GR 95 - Etapa 03: La Peña Estación - San Juan de La Peña

ITINERARIO

La Peña Estación - Ena - Botaya - San Juan de la Peña

COMARCA	Hoya de Huesca / Plana de Uesca | La Jacetania	**PROVINCIA**	Huesca
ENLACE WEB	https://www.senderosfam.es/ruta/ficha/813	**TIPO FAM**	GR

MIDE

HORARIO	6:30		0	SEVERIDAD DEL MEDIO NATURAL
DESNIVEL DE SUBIDA (m)	805		0	ORIENTACIÓN EN EL ITINERARIO
DESNIVEL DE BAJADA (m)	140		0	DIFICULTAD EN EL DESPLAZAMIENTO
DISTANCIA HORIZONTAL (km)	21,1		0	CANTIDAD DE ESFUERZO NECESARIO
TIPO DE RECORRIDO	Travesía			PENDIENTE DE NIEVE
				PASOS DE ESCALADA

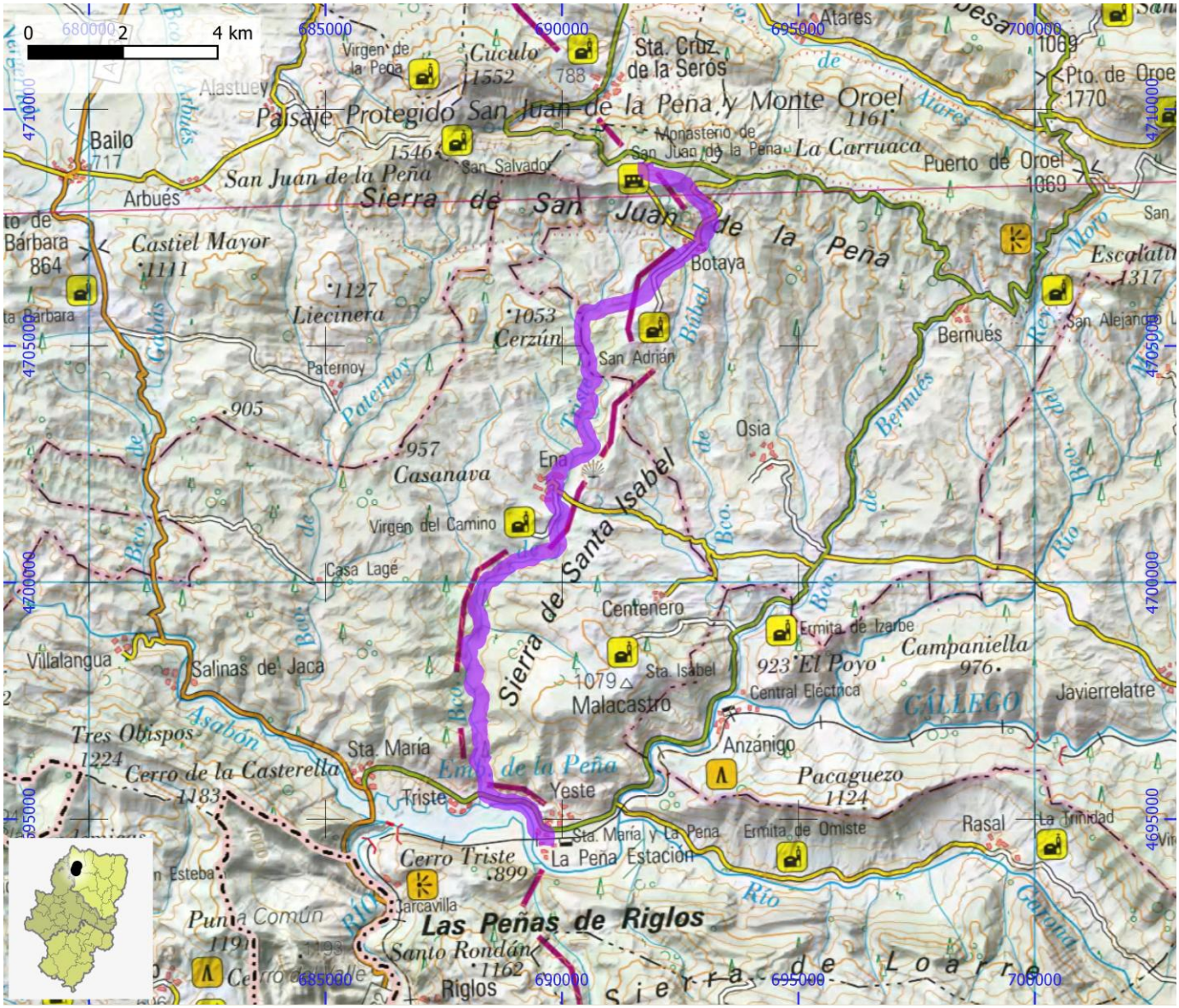

SENDEROS HOMOLOGADOS NO STA	ID OMA	FAM056

NOMBRE GR 99 - Etapa 22: Límite Provincial con Navarra - Novillas - Gallur

ITINERARIO

Límite provincial con Navarra - Novillas - Gallur

COMARCA	Campo de Borja | Cinco Villas | Ribera Alta del Ebro	**PROVINCIA**	Zaragoza
ENLACE WEB	https://www.senderosfam.es/ruta/ficha/794	**TIPO FAM**	GR

MIDE

HORARIO	3:55		1	SEVERIDAD DEL MEDIO NATURAL
DESNIVEL DE SUBIDA (m)	25		1	ORIENTACIÓN EN EL ITINERARIO
DESNIVEL DE BAJADA (m)	25		2	DIFICULTAD EN EL DESPLAZAMIENTO
DISTANCIA HORIZONTAL (km)	15,3		3	CANTIDAD DE ESFUERZO NECESARIO
TIPO DE RECORRIDO	Travesía			PENDIENTE DE NIEVE
				PASOS DE ESCALADA

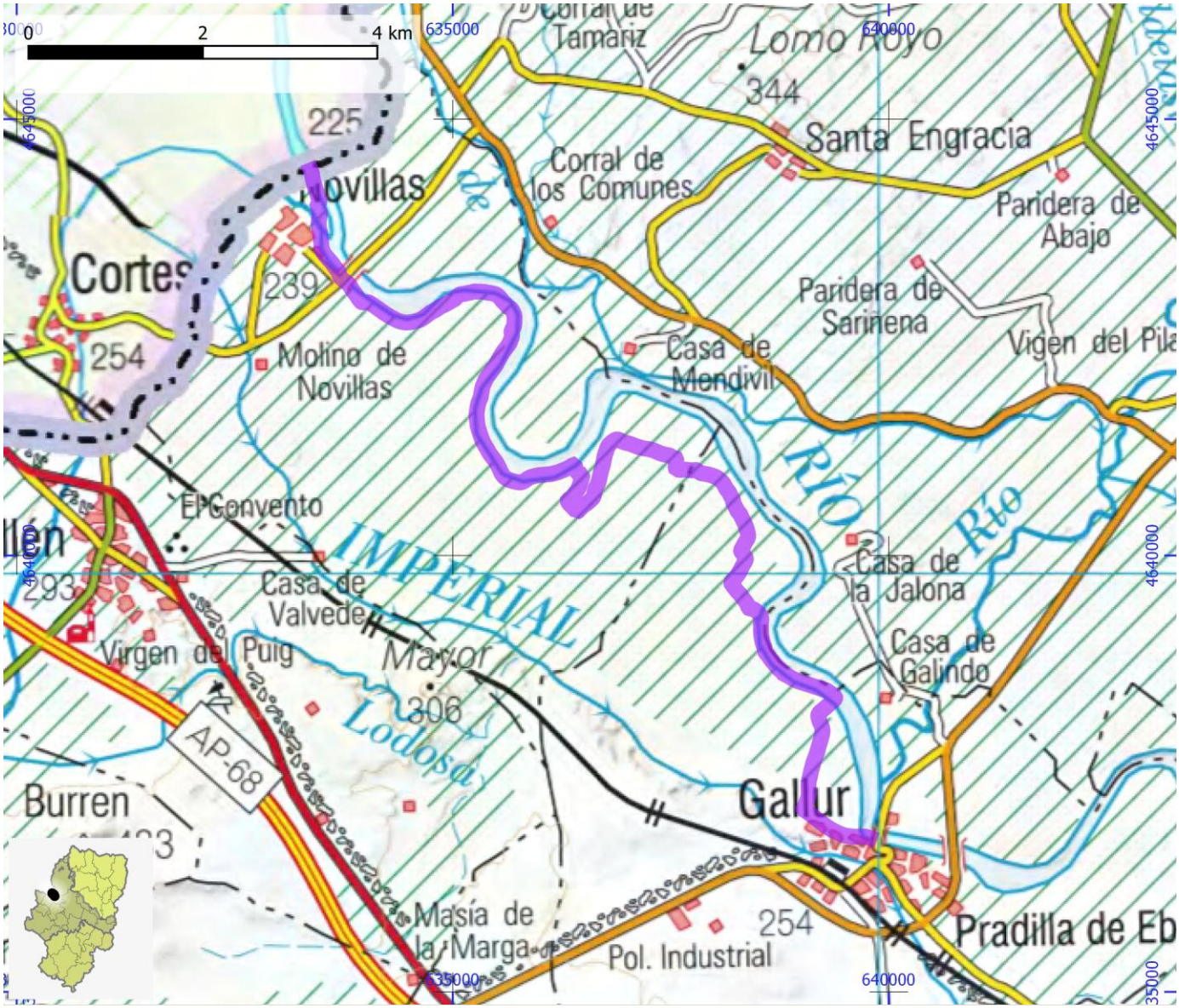

SENDEROS HOMOLOGADOS NO STA	ID OMA	FAM057

NOMBRE GR 99 - Etapa 23: Gallur - Alagón

ITINERARIO

Gallur - Pradilla de Ebro - Boquiñeni - Luceni - Alcalá de Ebro - Cabañas de Ebro - Alagón

COMARCA	Cinco Villas | Ribera Alta del Ebro	**PROVINCIA**	Zaragoza
ENLACE WEB	https://www.senderosfam.es/ruta/ficha/849	**TIPO FAM**	GR

MIDE

HORARIO	8:05	1	SEVERIDAD DEL MEDIO NATURAL
DESNIVEL DE SUBIDA (m)	0	1	ORIENTACIÓN EN EL ITINERARIO
DESNIVEL DE BAJADA (m)	10	1	DIFICULTAD EN EL DESPLAZAMIENTO
DISTANCIA HORIZONTAL (km)	32,2	4	CANTIDAD DE ESFUERZO NECESARIO
TIPO DE RECORRIDO	Travesía		PENDIENTE DE NIEVE
			PASOS DE ESCALADA

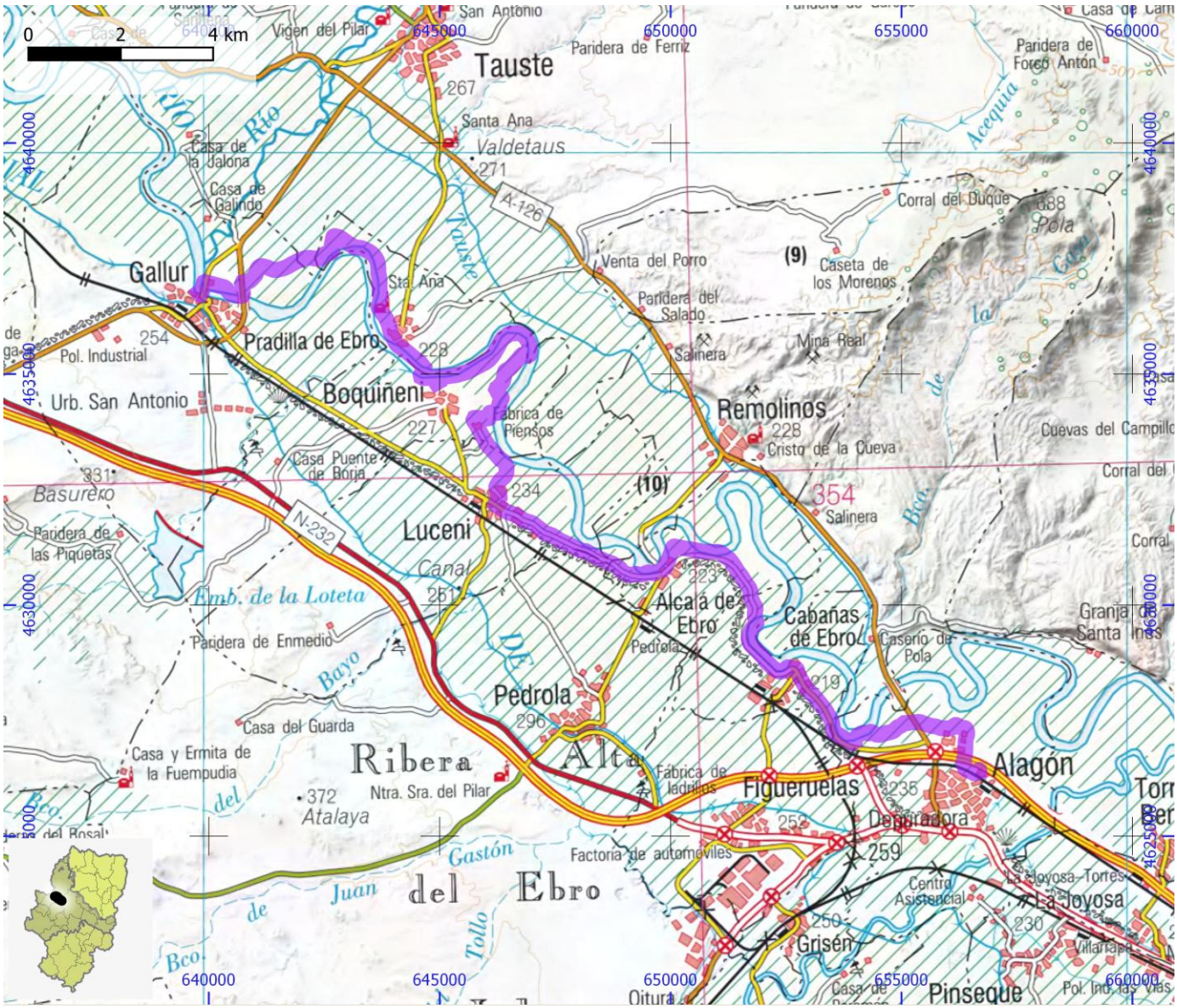
0 2 4 km
Gallur
Pradilla de Ebro
Boquiñeni
Luceni
Remolinos
Alcalá de Ebro
Cabañas de Ebro
Pedrola
Figueruelas
Alagón
Pinseque
Tauste
Ribera Alta del Ebro
Gastón del Ebro
Juan de Tollo
Valdetaus
Atalaya
Grisén
La Joyosa
Urb. San Antonio
Pol. Industrial
Basurero
Emb. de la Loteta
Canal
Río Ebro
Río Gállego
Río Arba
Río Huerva
Río Jalón
Río Arba de Biel
Río Arba de Luesia
Río Arba de Riguel
Río Aguasvivas
Río Matarraña
Río Martín
Río Regallo
Río Ribota
Río Turia
Río Alfambra
Río Guadalaviar
Río Mijares
Río Monleón
Río Palancia
Río Pancrudo
Río Pitarque
Río Tastavins
Río Turolillo
Río Vallanca
Río Villahermosa
Río Cabriel
Río Escalona
Río Gritos
Río Guadazaón
Río Guadazaoncillo
Río Guadazaoncillo
Río Guadazaoncillo

SENDEROS HOMOLOGADOS NO STA	ID OMA	FAM058

NOMBRE	GR 99 - Etapa 24: Alagón - Utebo

ITINERARIO

Alagón - Torres de Berrellén - Utebo

COMARCA	D.C. Zaragoza | Ribera Alta del Ebro	PROVINCIA	Zaragoza
ENLACE WEB	https://www.senderosfam.es/ruta/ficha/850	TIPO FAM	GR

MIDE

HORARIO	4:45		1	SEVERIDAD DEL MEDIO NATURAL
DESNIVEL DE SUBIDA (m)	0		1	ORIENTACIÓN EN EL ITINERARIO
DESNIVEL DE BAJADA (m)	20		1	DIFICULTAD EN EL DESPLAZAMIENTO
DISTANCIA HORIZONTAL (km)	19,0		3	CANTIDAD DE ESFUERZO NECESARIO
TIPO DE RECORRIDO	Travesía			PENDIENTE DE NIEVE
				PASOS DE ESCALADA

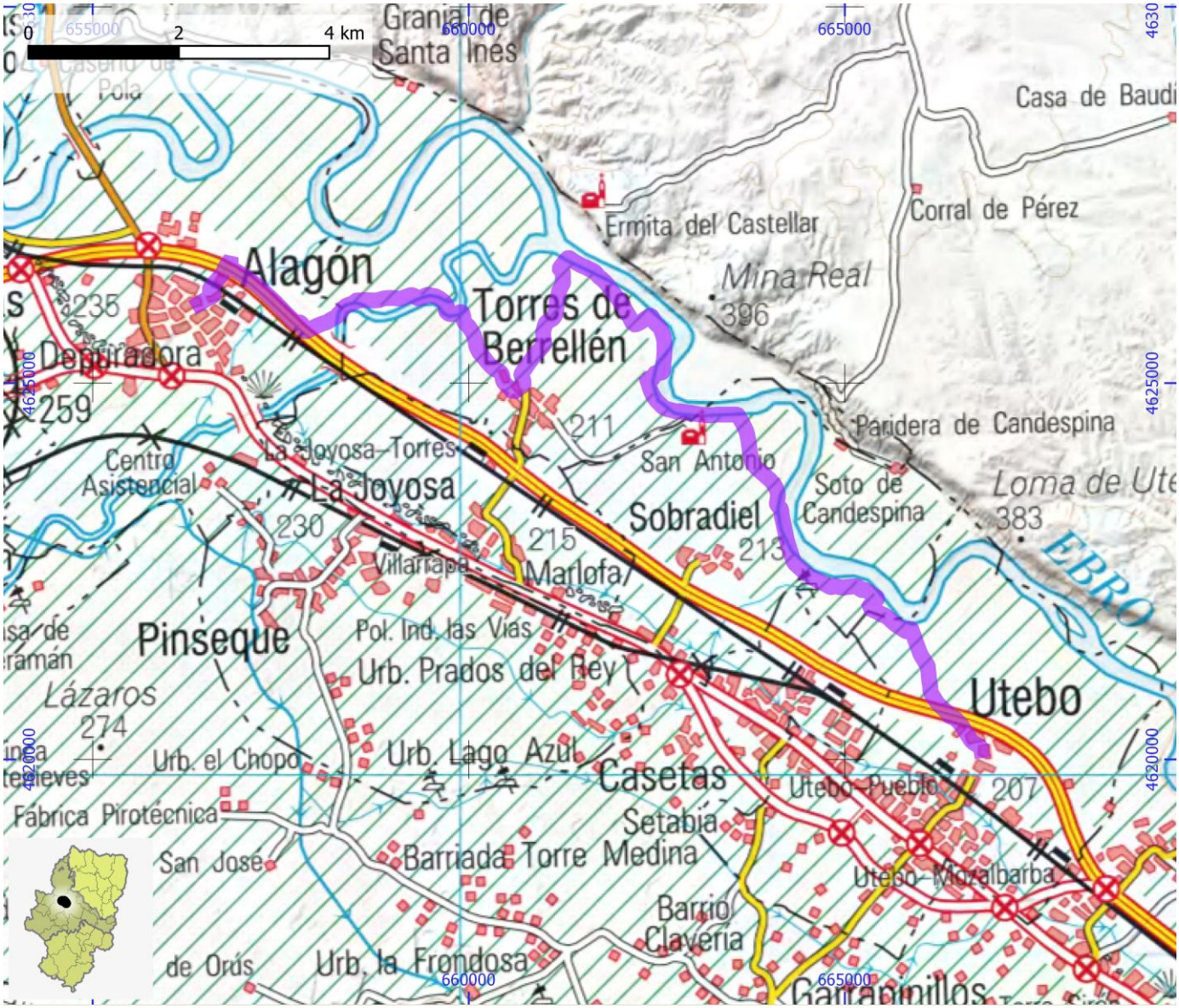

SENDEROS HOMOLOGADOS NO STA	ID OMA	FAM059

NOMBRE GR 99 - Etapa 24: Variante Soto de la Malforada

ITINERARIO

Variante Soto de la Malforada

COMARCA	D.C. Zaragoza	**PROVINCIA**	Zaragoza
ENLACE WEB	https://www.senderosfam.es/ruta/ficha/851	**TIPO FAM**	GR

MIDE

HORARIO	0:45	0	SEVERIDAD DEL MEDIO NATURAL
DESNIVEL DE SUBIDA (m)	0	0	ORIENTACIÓN EN EL ITINERARIO
DESNIVEL DE BAJADA (m)	0	0	DIFICULTAD EN EL DESPLAZAMIENTO
DISTANCIA HORIZONTAL (km)	2,8	0	CANTIDAD DE ESFUERZO NECESARIO
TIPO DE RECORRIDO	Travesía		PENDIENTE DE NIEVE
			PASOS DE ESCALADA

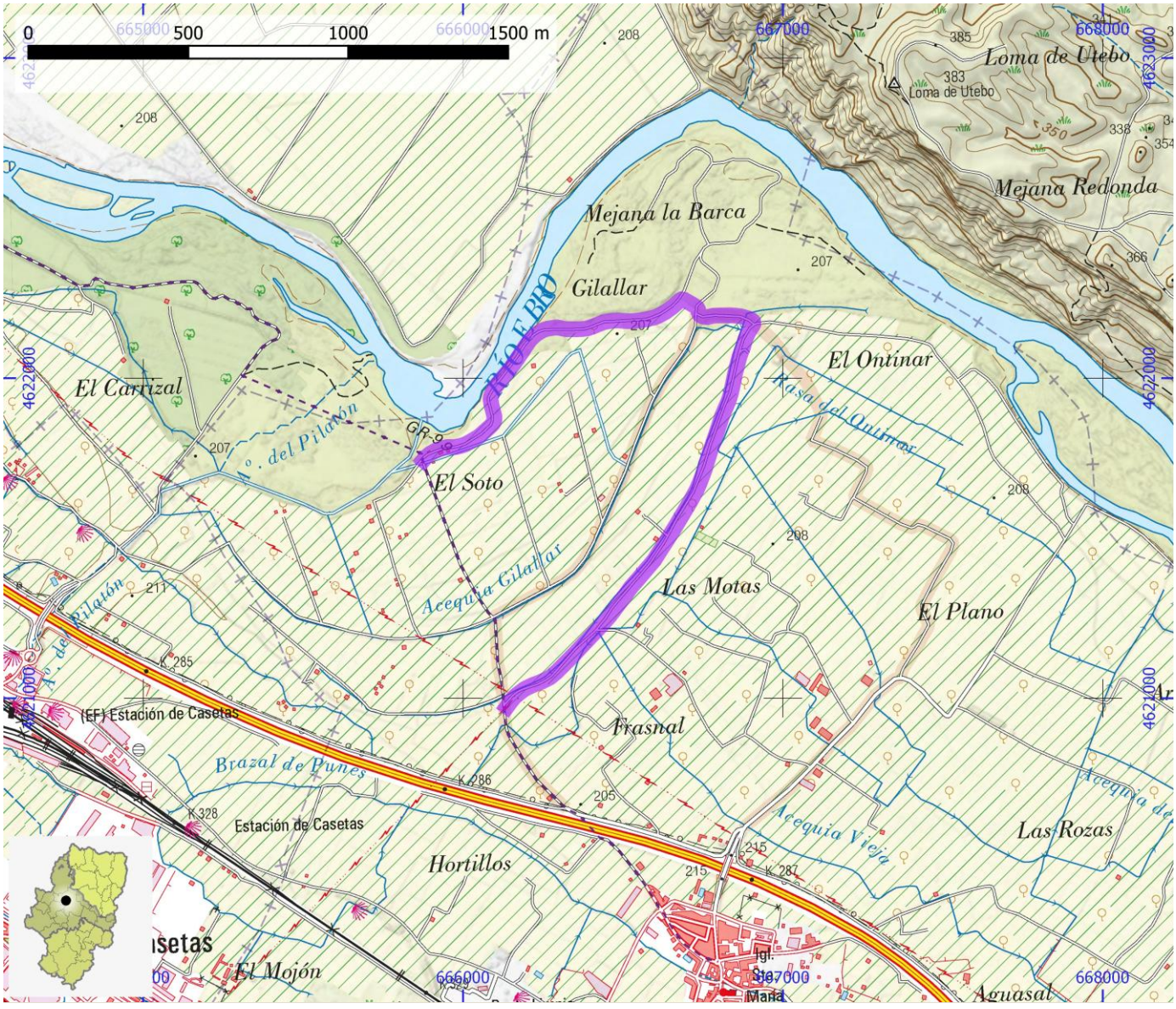

SENDEROS HOMOLOGADOS NO STA	ID OMA	FAM060

NOMBRE	GR 99 - Etapa 25: Utebo - Zaragoza

ITINERARIO

Utebo - Monzalbarba - Juslibol - Zaragoza

COMARCA	D.C. Zaragoza	PROVINCIA	Zaragoza
ENLACE WEB	https://www.senderosfam.es/ruta/ficha/852	TIPO FAM	GR

MIDE

HORARIO	5:05	1	SEVERIDAD DEL MEDIO NATURAL
DESNIVEL DE SUBIDA (m)	15	1	ORIENTACIÓN EN EL ITINERARIO
DESNIVEL DE BAJADA (m)	30	1	DIFICULTAD EN EL DESPLAZAMIENTO
DISTANCIA HORIZONTAL (km)	20,0	3	CANTIDAD DE ESFUERZO NECESARIO
TIPO DE RECORRIDO	Travesía		PENDIENTE DE NIEVE
			PASOS DE ESCALADA

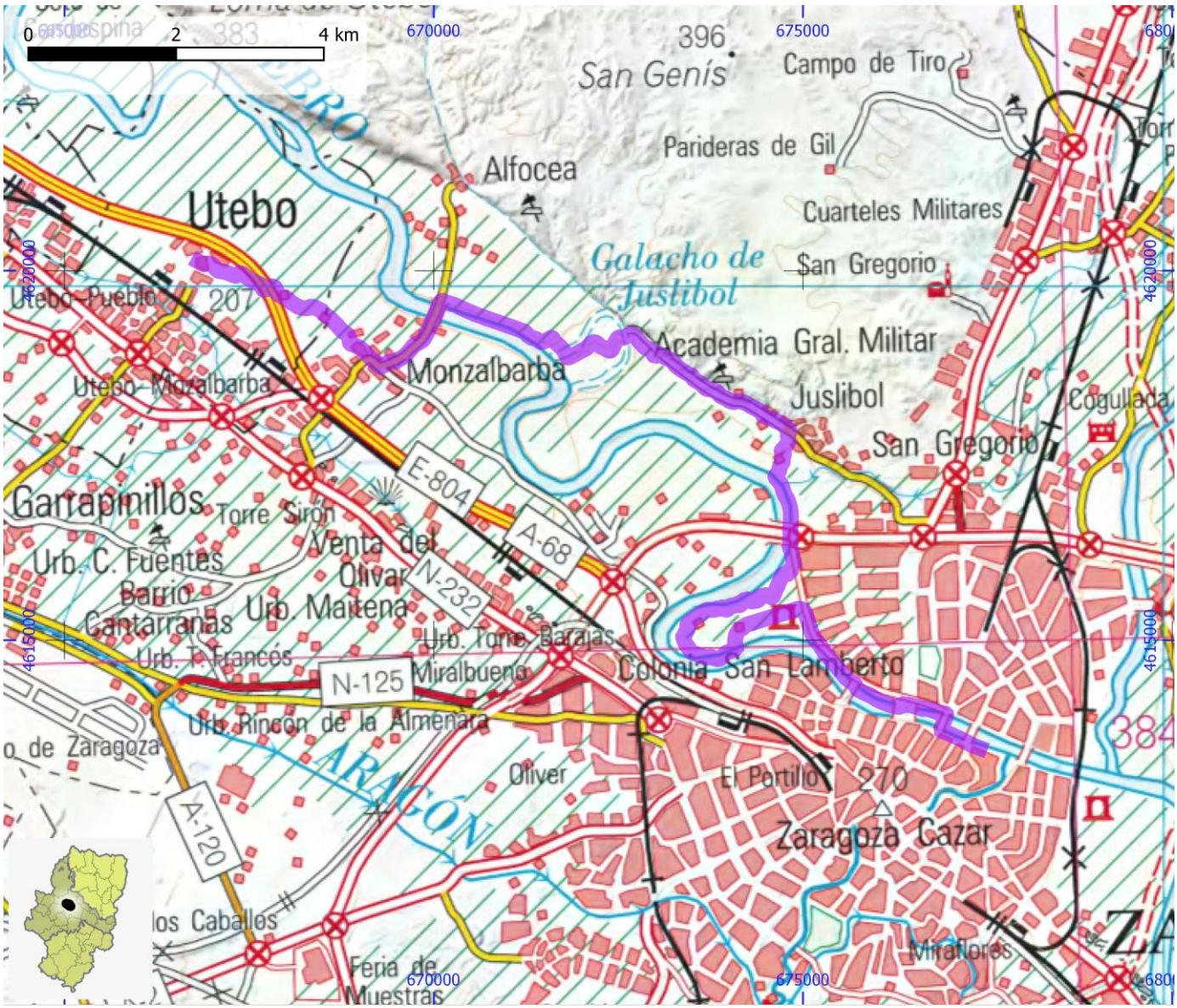

SENDEROS HOMOLOGADOS NO STA	ID OMA	FAM061

NOMBRE GR 99 - Etapa 26: Zaragoza - El Burgo de Ebro

ITINERARIO

Zaragoza - desvío por la margen derecha - El Burgo de Ebro

COMARCA	D.C. Zaragoza	**PROVINCIA**	Zaragoza
ENLACE WEB	https://www.senderosfam.es/ruta/ficha/795	**TIPO FAM**	GR

MIDE

HORARIO	4:40	1	SEVERIDAD DEL MEDIO NATURAL
DESNIVEL DE SUBIDA (m)	10	1	ORIENTACIÓN EN EL ITINERARIO
DESNIVEL DE BAJADA (m)	20	1	DIFICULTAD EN EL DESPLAZAMIENTO
DISTANCIA HORIZONTAL (km)	18,4	3	CANTIDAD DE ESFUERZO NECESARIO
TIPO DE RECORRIDO	Travesía		PENDIENTE DE NIEVE
			PASOS DE ESCALADA

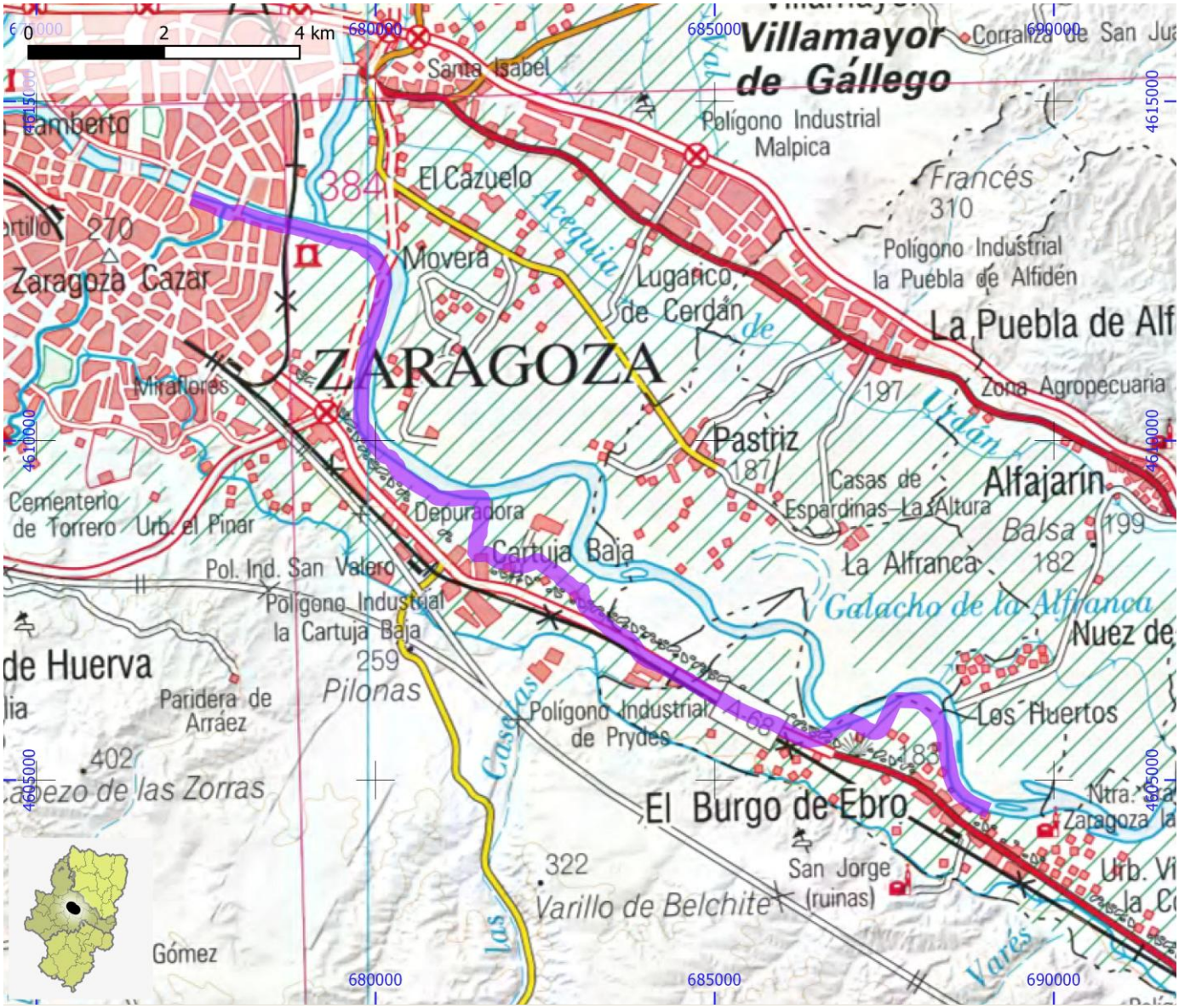

SENDEROS HOMOLOGADOS NO STA	ID OMA	FAM062

NOMBRE GR 99 - Etapa 27: El Burgo de Ebro - Pina de Ebro

ITINERARIO

El Burgo de Ebro - Pina de Ebro

COMARCA	D.C. Zaragoza | Ribera Baja del Ebro	**PROVINCIA**	Zaragoza
ENLACE WEB	https://www.senderosfam.es/ruta/ficha/796	**TIPO FAM**	GR

MIDE

HORARIO	7:35	1	SEVERIDAD DEL MEDIO NATURAL
DESNIVEL DE SUBIDA (m)	0	1	ORIENTACIÓN EN EL ITINERARIO
DESNIVEL DE BAJADA (m)	10	1	DIFICULTAD EN EL DESPLAZAMIENTO
DISTANCIA HORIZONTAL (km)	30,3	4	CANTIDAD DE ESFUERZO NECESARIO
TIPO DE RECORRIDO	Travesía		PENDIENTE DE NIEVE
			PASOS DE ESCALADA

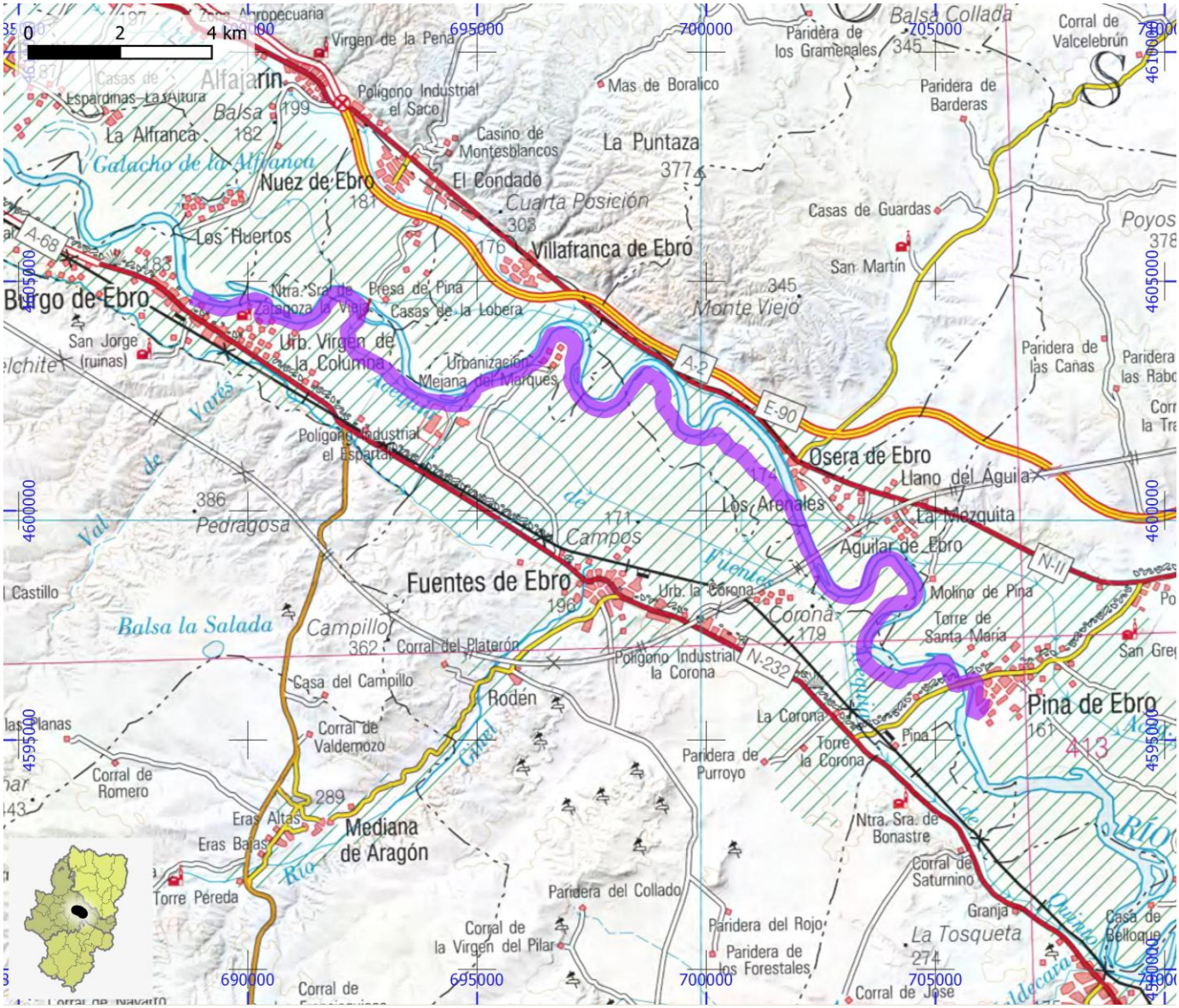

SENDEROS HOMOLOGADOS NO STA	ID OMA	FAM063

NOMBRE	GR 99 - Etapa 28.1 Variante Ruta de Las Mejanas

ITINERARIO

Variante Ruta de las Mejanas

COMARCA	Ribera Baja del Ebro	PROVINCIA	Zaragoza
ENLACE WEB	https://www.senderosfam.es/ruta/ficha/855	TIPO FAM	GR

MIDE

HORARIO	1:45		0	SEVERIDAD DEL MEDIO NATURAL
DESNIVEL DE SUBIDA (m)	0		0	ORIENTACIÓN EN EL ITINERARIO
DESNIVEL DE BAJADA (m)	0		0	DIFICULTAD EN EL DESPLAZAMIENTO
DISTANCIA HORIZONTAL (km)	6,8		0	CANTIDAD DE ESFUERZO NECESARIO
TIPO DE RECORRIDO	Travesía			PENDIENTE DE NIEVE
				PASOS DE ESCALADA

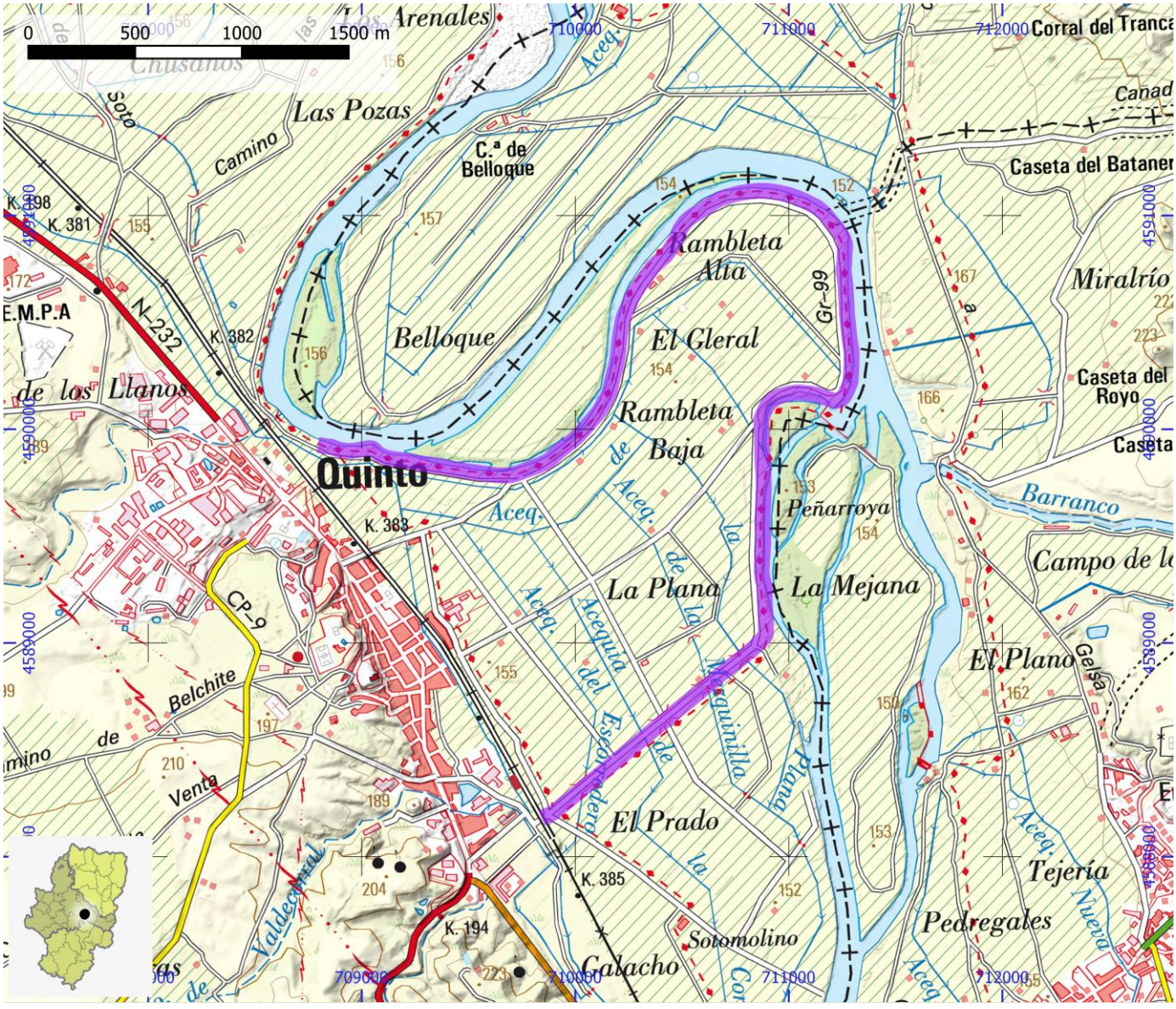

SENDEROS HOMOLOGADOS NO STA	ID OMA	FAM064

NOMBRE	GR 99 - Etapa 28.1: Pina de Ebro - Gelsa

ITINERARIO

Pina de Ebro - Quinto - Gelsa

COMARCA	Ribera Baja del Ebro	PROVINCIA	Zaragoza
ENLACE WEB	https://www.senderosfam.es/ruta/ficha/854	TIPO FAM	GR

MIDE

HORARIO	5:00		1	SEVERIDAD DEL MEDIO NATURAL
DESNIVEL DE SUBIDA (m)	10		1	ORIENTACIÓN EN EL ITINERARIO
DESNIVEL DE BAJADA (m)	15		1	DIFICULTAD EN EL DESPLAZAMIENTO
DISTANCIA HORIZONTAL (km)	19,7		3	CANTIDAD DE ESFUERZO NECESARIO
TIPO DE RECORRIDO	Travesía			PENDIENTE DE NIEVE
				PASOS DE ESCALADA

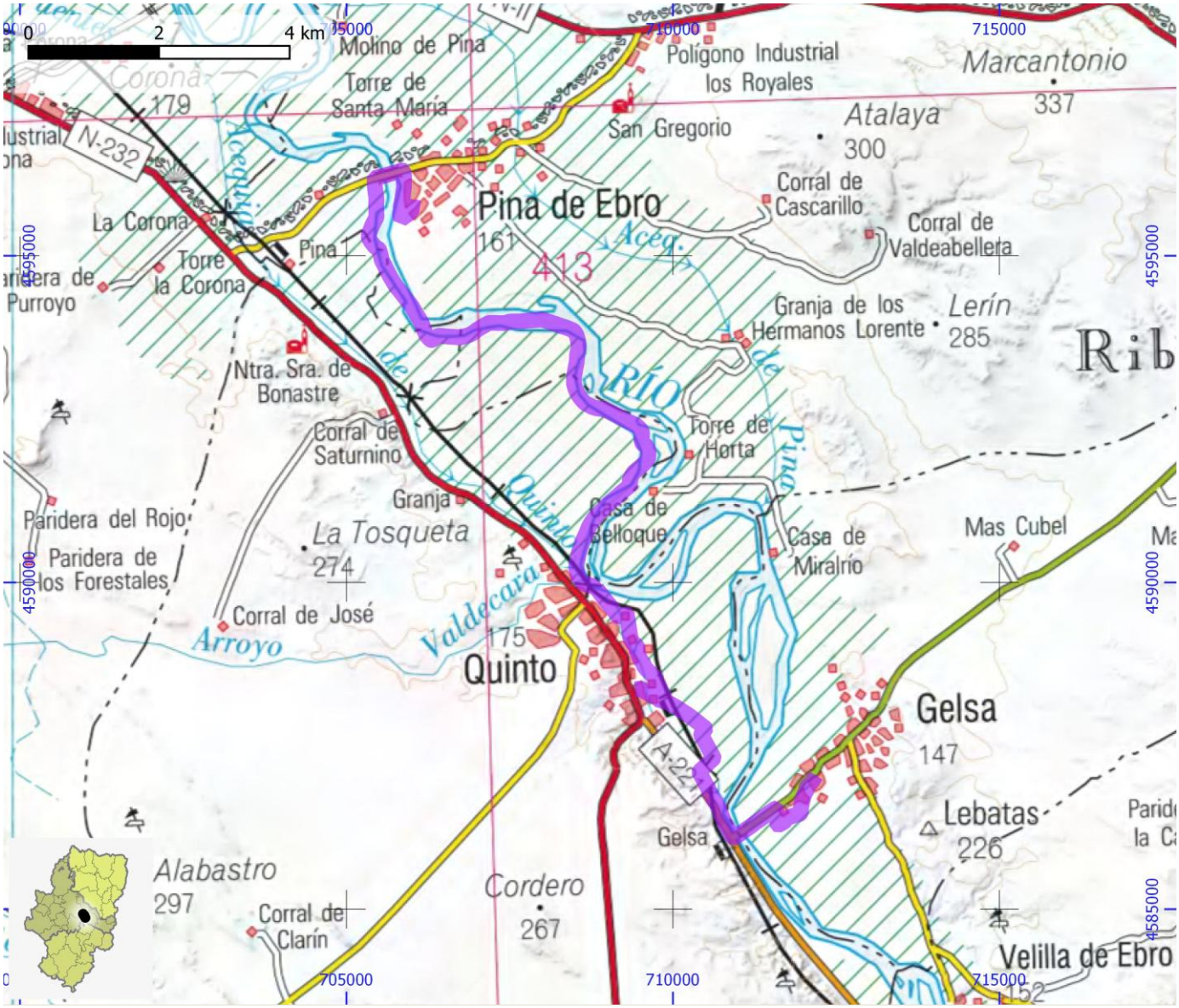

SENDEROS HOMOLOGADOS NO STA	ID OMA	FAM065

NOMBRE	GR 99 - Etapa 28: Pina de Ebro - Velilla de Ebro

ITINERARIO

Pina de Ebro - Gelsa - Velilla de Ebro

COMARCA	Ribera Baja del Ebro	PROVINCIA	Zaragoza
ENLACE WEB	https://www.senderosfam.es/ruta/ficha/856	TIPO FAM	GR

MIDE

HORARIO	5:05		1	SEVERIDAD DEL MEDIO NATURAL
DESNIVEL DE SUBIDA (m)	0		1	ORIENTACIÓN EN EL ITINERARIO
DESNIVEL DE BAJADA (m)	10		1	DIFICULTAD EN EL DESPLAZAMIENTO
DISTANCIA HORIZONTAL (km)	20,2		3	CANTIDAD DE ESFUERZO NECESARIO
TIPO DE RECORRIDO	Travesía			PENDIENTE DE NIEVE
				PASOS DE ESCALADA

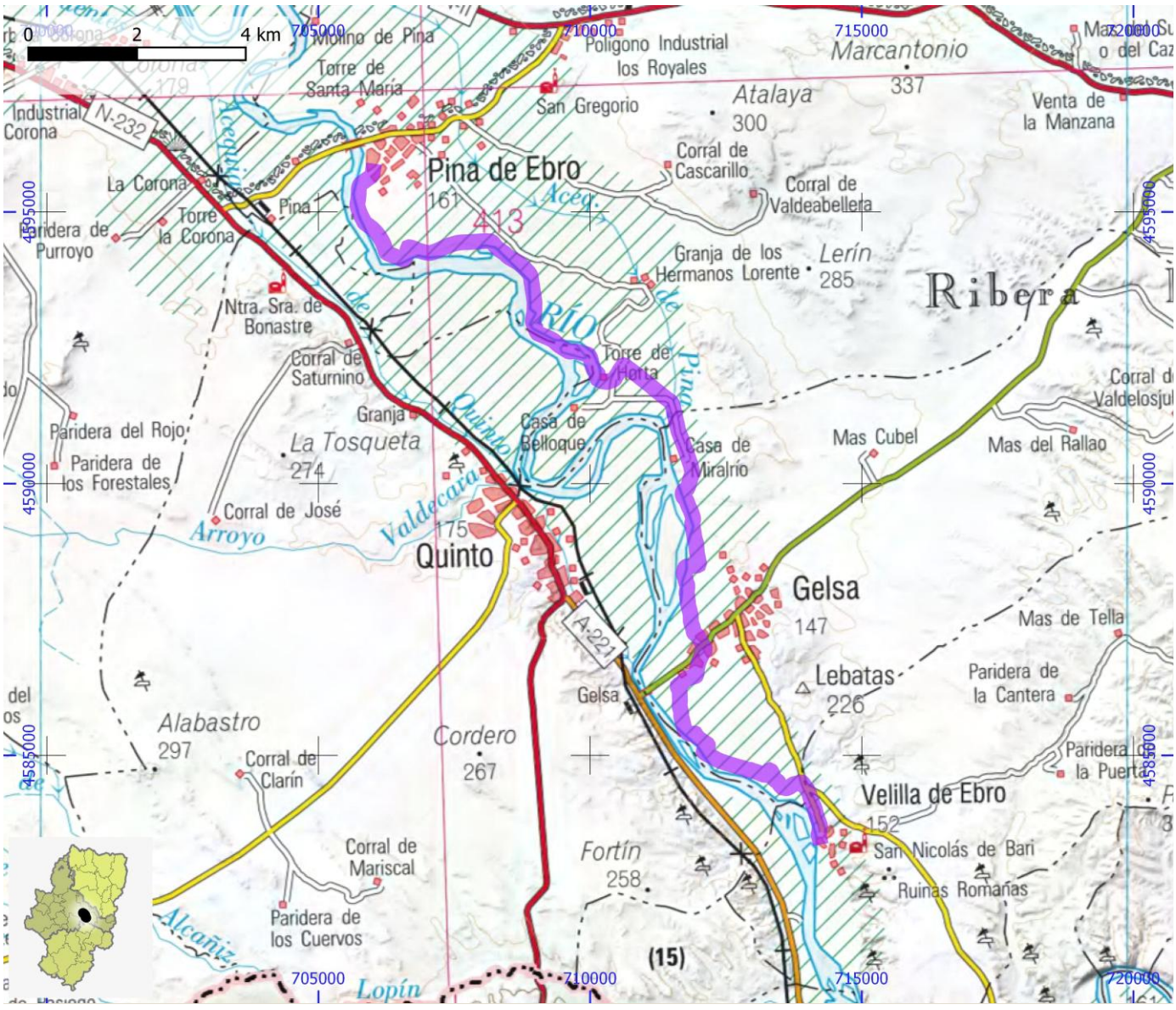

SENDEROS HOMOLOGADOS NO STA	ID OMA	FAM066

NOMBRE	GR 99 - Etapa 29.1: Alborge - Sástago

ITINERARIO

Alborge - ermita de Montler - Sástago

COMARCA	Ribera Baja del Ebro	PROVINCIA	Zaragoza
ENLACE WEB	https://www.senderosfam.es/ruta/ficha/798	TIPO FAM	GR

MIDE

HORARIO	2:10		1	SEVERIDAD DEL MEDIO NATURAL
DESNIVEL DE SUBIDA (m)	125		2	ORIENTACIÓN EN EL ITINERARIO
DESNIVEL DE BAJADA (m)	140		2	DIFICULTAD EN EL DESPLAZAMIENTO
DISTANCIA HORIZONTAL (km)	7,4		2	CANTIDAD DE ESFUERZO NECESARIO
TIPO DE RECORRIDO	Travesía			PENDIENTE DE NIEVE
				PASOS DE ESCALADA

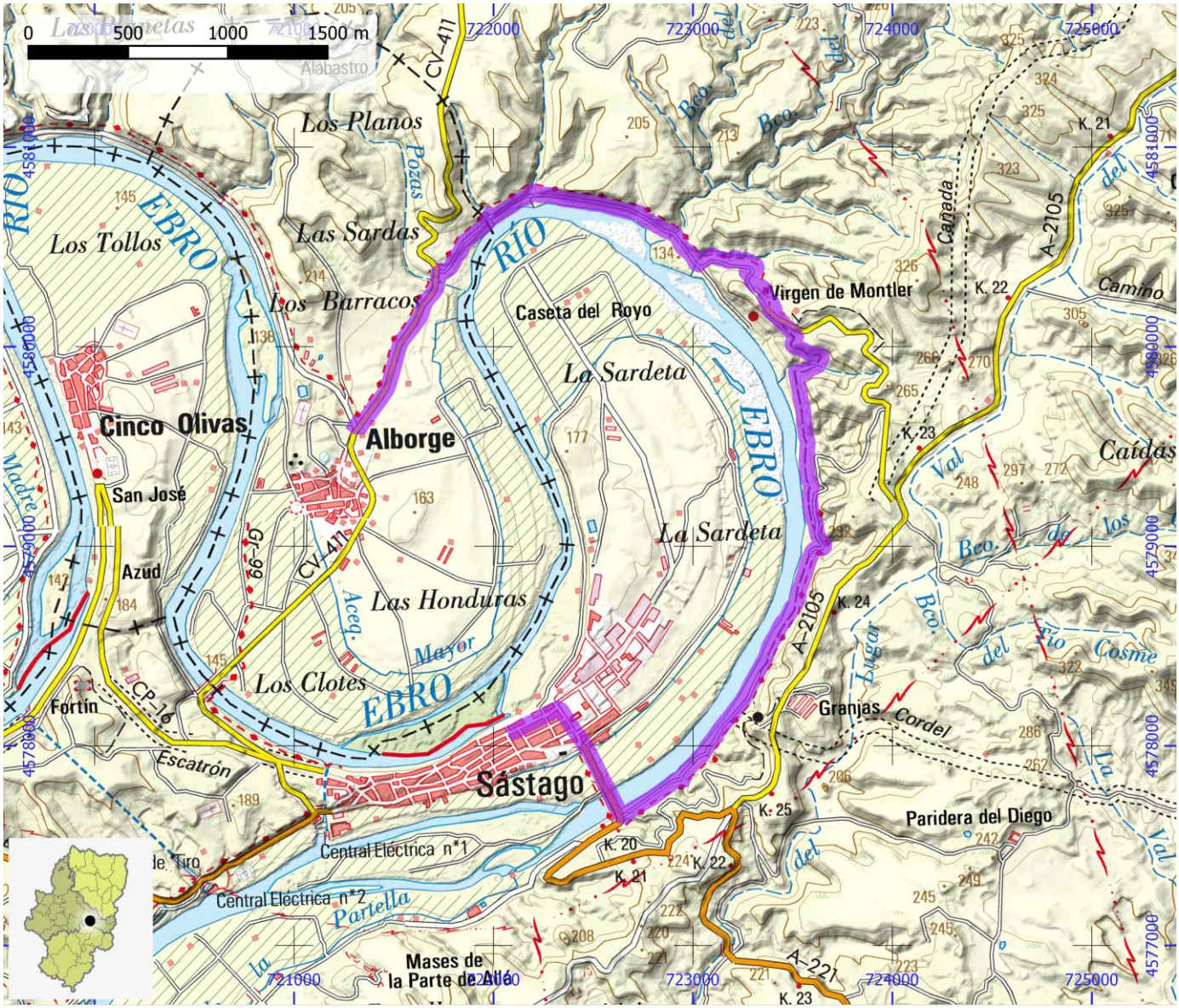

SENDEROS HOMOLOGADOS NO STA	ID OMA	FAM067

NOMBRE	GR 99 - Etapa 29: Velilla de Ebro - Sástago

ITINERARIO

Velilla de Ebro - Alforque - Alborge - Sástago

COMARCA	Ribera Baja del Ebro	PROVINCIA	Zaragoza
ENLACE WEB	https://www.senderosfam.es/ruta/ficha/797	TIPO FAM	GR

MIDE

HORARIO	5:00		2	SEVERIDAD DEL MEDIO NATURAL
DESNIVEL DE SUBIDA (m)	60		2	ORIENTACIÓN EN EL ITINERARIO
DESNIVEL DE BAJADA (m)	65		2	DIFICULTAD EN EL DESPLAZAMIENTO
DISTANCIA HORIZONTAL (km)	19,2		3	CANTIDAD DE ESFUERZO NECESARIO
TIPO DE RECORRIDO	Travesía			PENDIENTE DE NIEVE
				PASOS DE ESCALADA

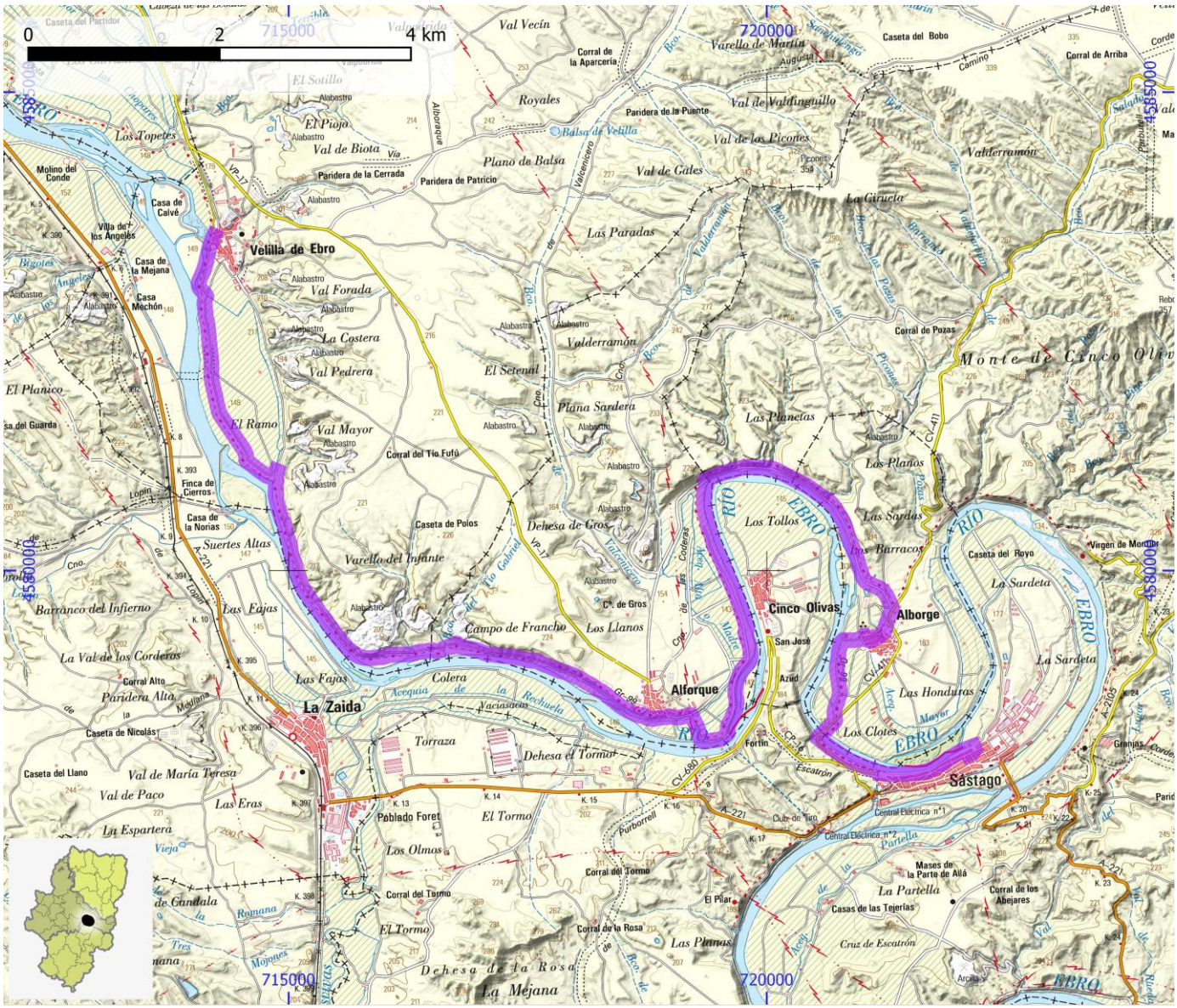

SENDEROS HOMOLOGADOS NO STA	ID OMA	FAM068

NOMBRE GR 99 - Etapa 30: Sástago - Escatrón

ITINERARIO

Sástago - Escatrón

COMARCA	Ribera Baja del Ebro	**PROVINCIA**	Zaragoza
ENLACE WEB	https://www.senderosfam.es/ruta/ficha/862	**TIPO FAM**	GR

MIDE

HORARIO	5:15	1	SEVERIDAD DEL MEDIO NATURAL
DESNIVEL DE SUBIDA (m)	125	2	ORIENTACIÓN EN EL ITINERARIO
DESNIVEL DE BAJADA (m)	150	2	DIFICULTAD EN EL DESPLAZAMIENTO
DISTANCIA HORIZONTAL (km)	19,6	3	CANTIDAD DE ESFUERZO NECESARIO
TIPO DE RECORRIDO	Travesía		PENDIENTE DE NIEVE
			PASOS DE ESCALADA

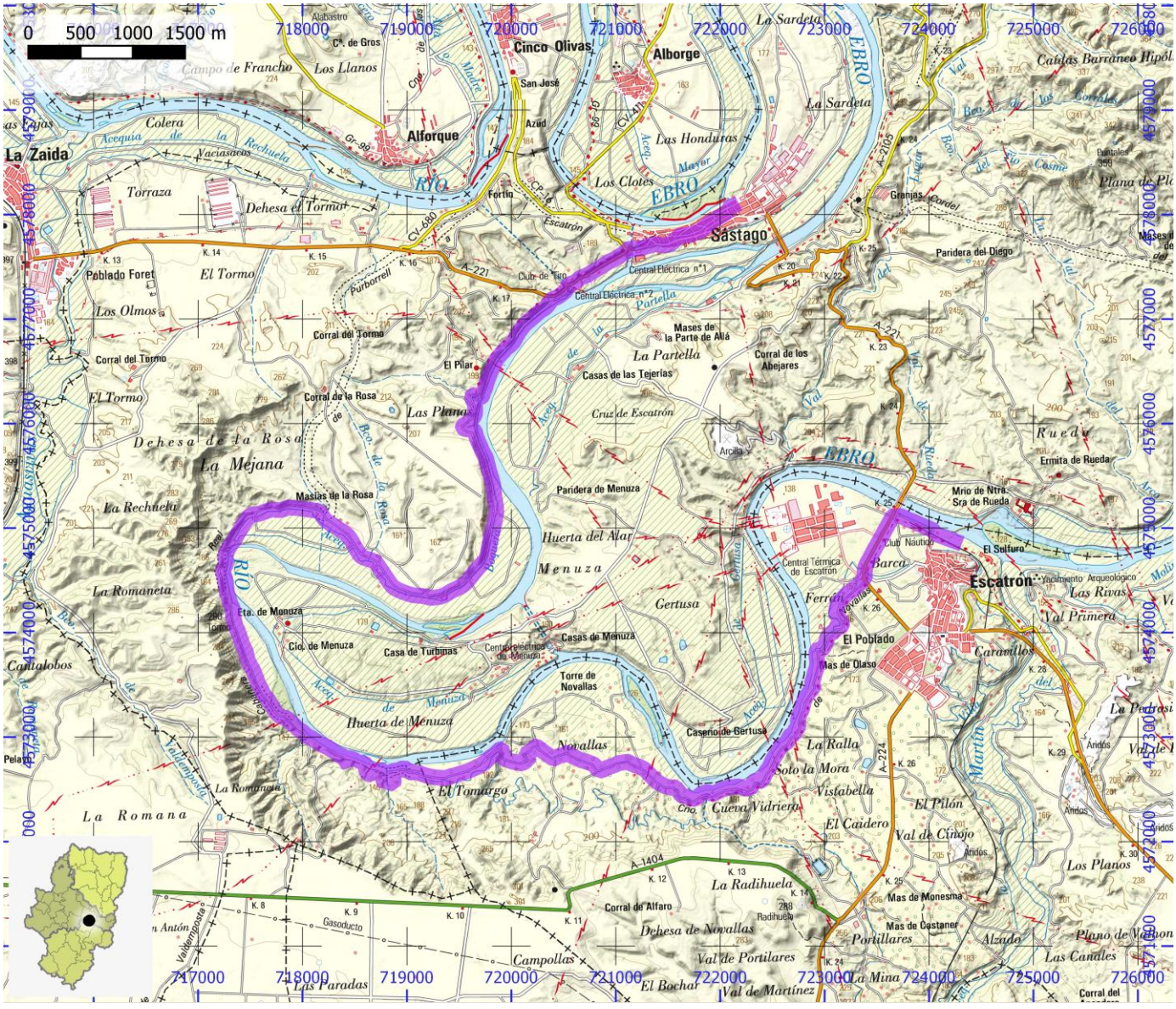
0 500 1000 1500 m
Sástago
Escatrón
Alforque
Cinco Olivas
Alborge
La Zaida
Torraza
Dehesa el Tormo
El Tormo
Los Olmos
Corral del Tormo
Pablado Foret
Los Llanos
Colera
Vaciasacos
Fortín
Los Clotes
Las Honduras
La Sardeta
Granjas
Paridera del Diego
Mases de la Parte de Allá
La Partellá
Casas de las Tejerías
Corral de los Abejares
Cruz de Escatrón
Las Planas
Corral de la Rosa
Dehesa de la Rosa
La Mejana
Masías de la Rosa
La Rechuela
Paridera de Menuza
Huerta del Alar
Menuza
Gertusa
Eta. de Menuza
Cno. de Menuza
Casa de Turbinas
Casas de Menuza
Torre de Novallas
Huerta de Menuza
Novallas
Caserío de Gertusa
La Romaneta
La Romana
El Tomargo
Cantalobos
Central Térmica de Escatrón
Club Náutico
El Solfuro
Barca
Ferrer
El Poblado
Mas de Olaso
Caramillos
Las Rivas
Val Primera
Ermita de Rueda
Mrio de Ntra. Sra de Rueda
Yacimiento Arqueológico
La Ralla
Soto la Mora
Vistabella
Cueva Vidriera
El Pilón
El Caidero
Val de Cinojo
Los Planos
Mas de Monesma
Mas de Castaner
Portillares
Alzado
Plano de Vallmon
Las Canales
Corral del Alfaro
Dehesa de Novallas
Val de Portilares
Val de Martínez
El Bochar
Campollas
Las Paradas
La Mina
La Radihuela
Radihuela
Los Andos
Cno. Cueva Vidriera
Central Eléctrica nº1
Central Eléctrica nº2
Club de Tiro
Arcilla
Gasoducto
Valdemposta
Cno. de Gros
Alabastro
Campo de Francho
San José
Azud
Escatrón
Purborrell
Parellá
Ruedo
Riguel
Barranco Hipólito
Caidas
Puntales
Cordel
Mayor
Martín
Val de Cosme
Val de Rueda
Val de Cinojo
Val de Parellá
Val de Purborrell
Val de Riguel
Val de Menuza
Val de Novallas
Val de

SENDEROS HOMOLOGADOS NO STA	ID OMA	FAM069

NOMBRE GR 99 - Etapa 31: Escatrón - Chiprana

ITINERARIO

Escatrón - Chiprana

COMARCA	Bajo Aragón - Caspe / Baix Aragó - Casp | Ribera Baja del Ebro	**PROVINCIA**	Zaragoza
ENLACE WEB	https://www.senderosfam.es/ruta/ficha/857	**TIPO FAM**	GR

MIDE

HORARIO	8:25	1	SEVERIDAD DEL MEDIO NATURAL
DESNIVEL DE SUBIDA (m)	235	2	ORIENTACIÓN EN EL ITINERARIO
DESNIVEL DE BAJADA (m)	205	2	DIFICULTAD EN EL DESPLAZAMIENTO
DISTANCIA HORIZONTAL (km)	31,6	4	CANTIDAD DE ESFUERZO NECESARIO
TIPO DE RECORRIDO	Travesía		PENDIENTE DE NIEVE
			PASOS DE ESCALADA

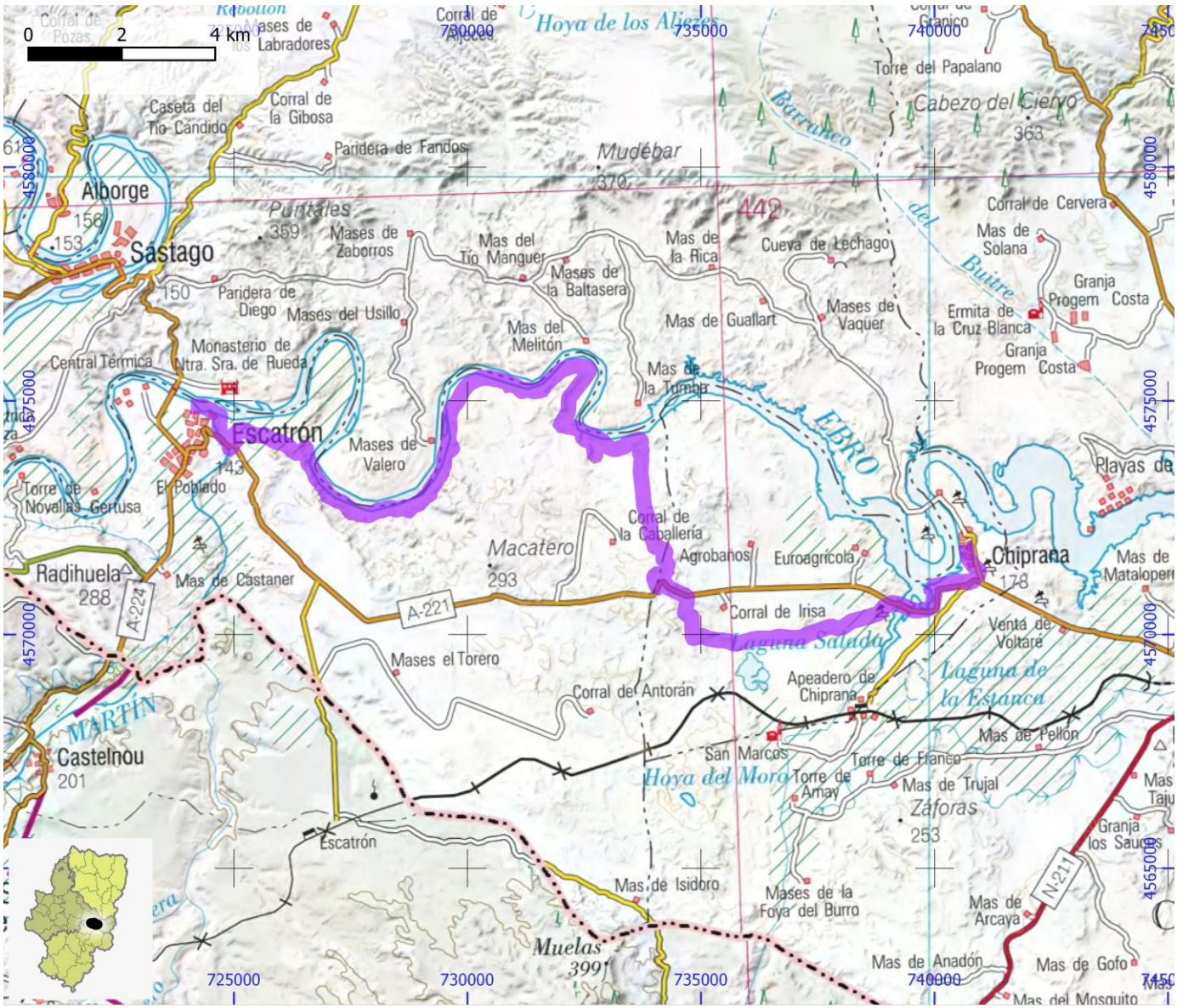

SENDEROS HOMOLOGADOS NO STA	ID OMA	FAM070

NOMBRE	GR 99 - Etapa 32: Chiprana - Caspe

ITINERARIO

Chiprana - Caspe

COMARCA	Bajo Aragón - Caspe / Baix Aragó - Casp	PROVINCIA	Zaragoza
ENLACE WEB	https://www.senderosfam.es/ruta/ficha/799	TIPO FAM	GR

MIDE

HORARIO	2:35		1	SEVERIDAD DEL MEDIO NATURAL
DESNIVEL DE SUBIDA (m)	65		2	ORIENTACIÓN EN EL ITINERARIO
DESNIVEL DE BAJADA (m)	95		1	DIFICULTAD EN EL DESPLAZAMIENTO
DISTANCIA HORIZONTAL (km)	9,6		2	CANTIDAD DE ESFUERZO NECESARIO
TIPO DE RECORRIDO	Travesía			PENDIENTE DE NIEVE
				PASOS DE ESCALADA

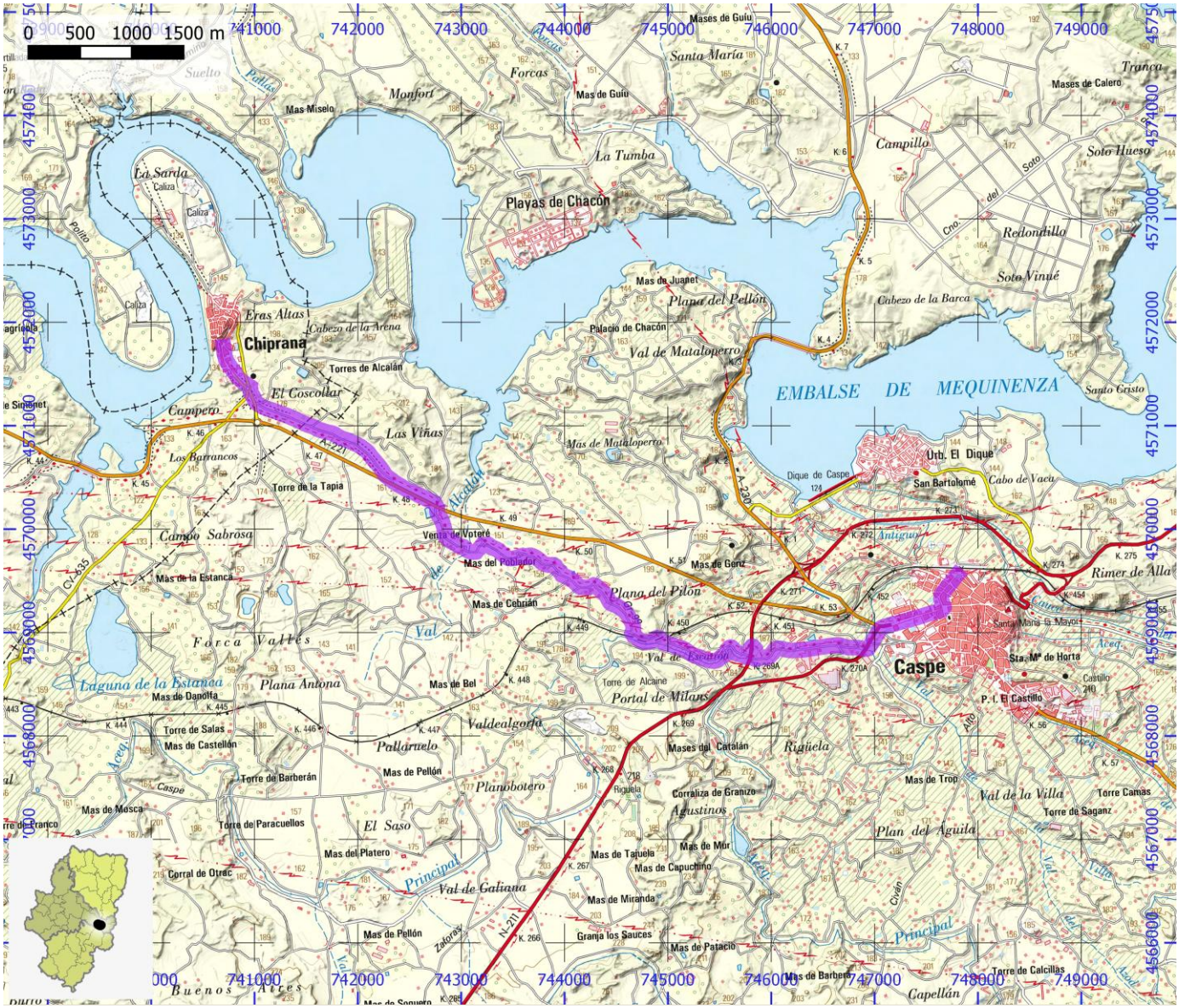

SENDEROS HOMOLOGADOS NO STA	ID OMA	FAM071

NOMBRE GR 99 - Etapa 33: Caspe - Mas de La Punta

ITINERARIO

Caspe - La Herradura - Mas de la Punta

COMARCA	Bajo Aragón - Caspe / Baix Aragó - Casp	PROVINCIA	Zaragoza
ENLACE WEB	https://www.senderosfam.es/ruta/ficha/800	TIPO FAM	GR

MIDE

HORARIO	8:25		1	SEVERIDAD DEL MEDIO NATURAL
DESNIVEL DE SUBIDA (m)	430		2	ORIENTACIÓN EN EL ITINERARIO
DESNIVEL DE BAJADA (m)	430		2	DIFICULTAD EN EL DESPLAZAMIENTO
DISTANCIA HORIZONTAL (km)	29,5		4	CANTIDAD DE ESFUERZO NECESARIO
TIPO DE RECORRIDO	Travesía			PENDIENTE DE NIEVE
				PASOS DE ESCALADA

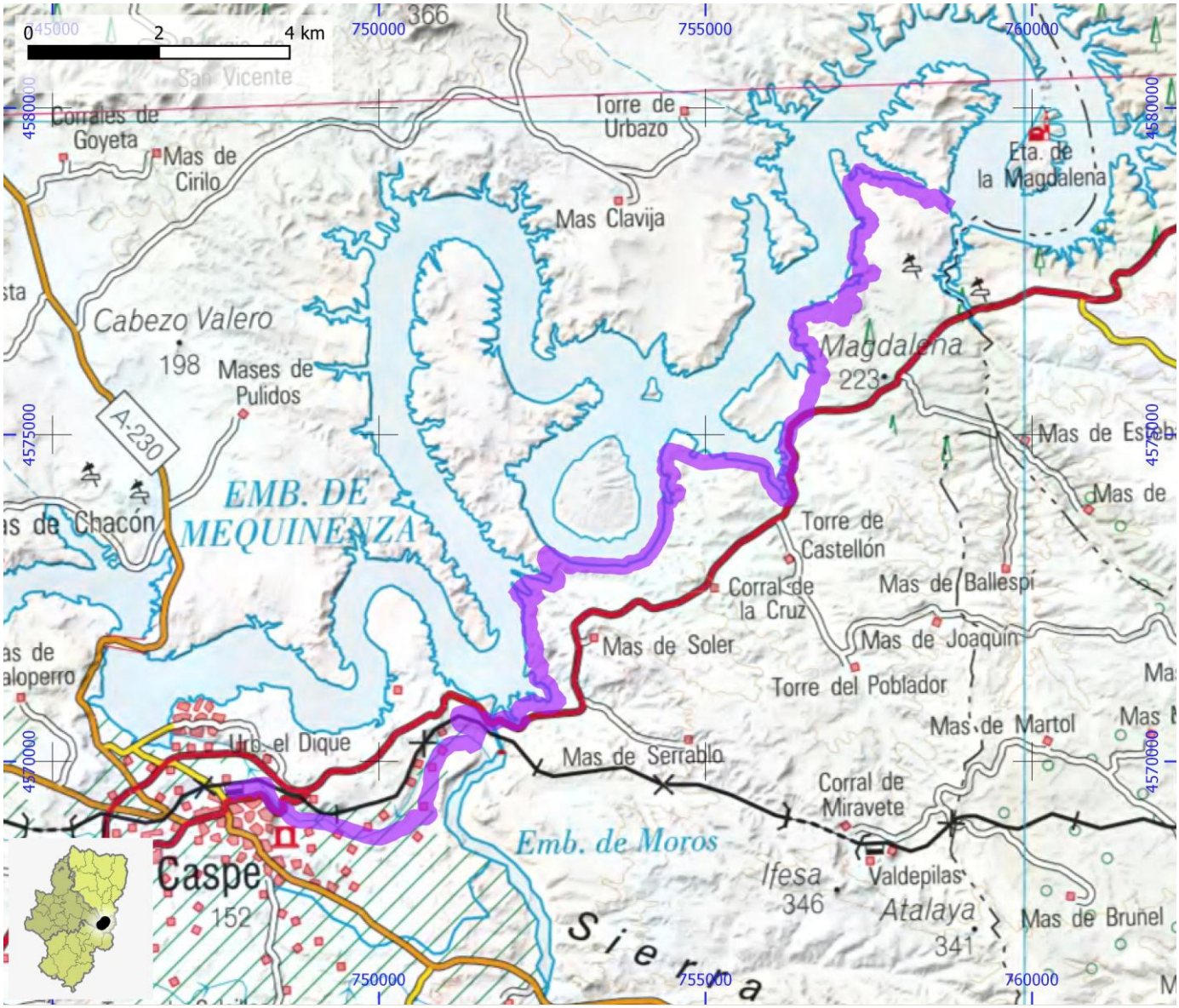

SENDEROS HOMOLOGADOS NO STA	ID OMA	FAM072

NOMBRE	GR 99 - Etapa 34: Mas de la Punta - Vall de Freixes

ITINERARIO

Mas de la Punta - Vall de Freixes

COMARCA	Bajo Aragón - Caspe / Baix Aragó - Casp | Bajo Cinca / Baix Cinc	PROVINCIA	Zaragoza
ENLACE WEB	https://www.senderosfam.es/ruta/ficha/858	TIPO FAM	GR

MIDE

HORARIO	6:50		1	SEVERIDAD DEL MEDIO NATURAL
DESNIVEL DE SUBIDA (m)	395		2	ORIENTACIÓN EN EL ITINERARIO
DESNIVEL DE BAJADA (m)	365		2	DIFICULTAD EN EL DESPLAZAMIENTO
DISTANCIA HORIZONTAL (km)	23,7		4	CANTIDAD DE ESFUERZO NECESARIO
TIPO DE RECORRIDO	Travesía			PENDIENTE DE NIEVE
				PASOS DE ESCALADA

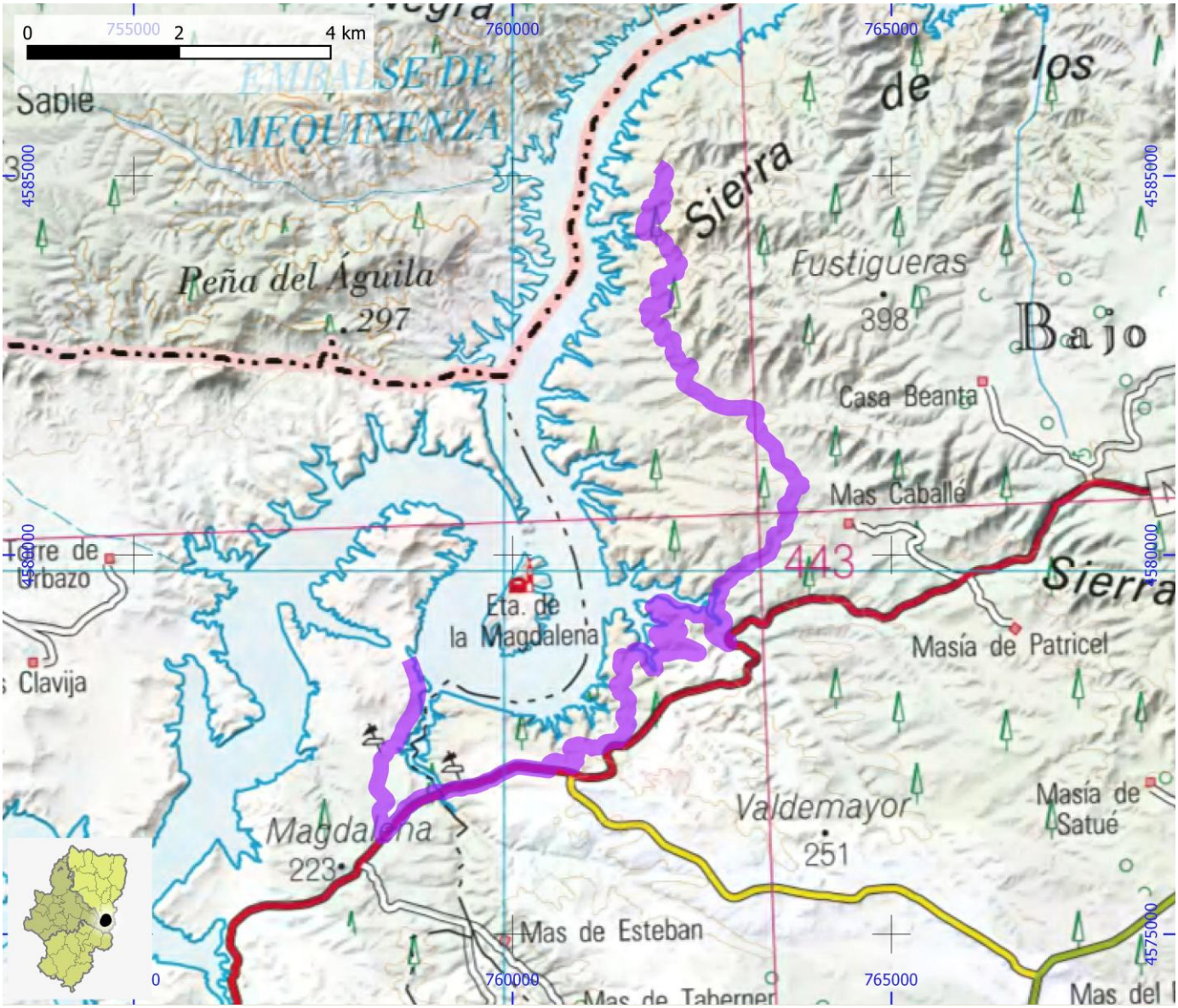

SENDEROS HOMOLOGADOS NO STA	ID OMA	FAM073

NOMBRE GR 99 - Etapa 35: Vall de Freixes - Mequinenza

ITINERARIO

Vall de Freixes - Mequinenza

COMARCA	Bajo Cinca / Baix Cinca	**PROVINCIA**	Zaragoza
ENLACE WEB	https://www.senderosfam.es/ruta/ficha/801	**TIPO FAM**	GR

MIDE

HORARIO	6:45		1	SEVERIDAD DEL MEDIO NATURAL
DESNIVEL DE SUBIDA (m)	445		1	ORIENTACIÓN EN EL ITINERARIO
DESNIVEL DE BAJADA (m)	525		1	DIFICULTAD EN EL DESPLAZAMIENTO
DISTANCIA HORIZONTAL (km)	22,5		3	CANTIDAD DE ESFUERZO NECESARIO
TIPO DE RECORRIDO	Travesía			PENDIENTE DE NIEVE
				PASOS DE ESCALADA

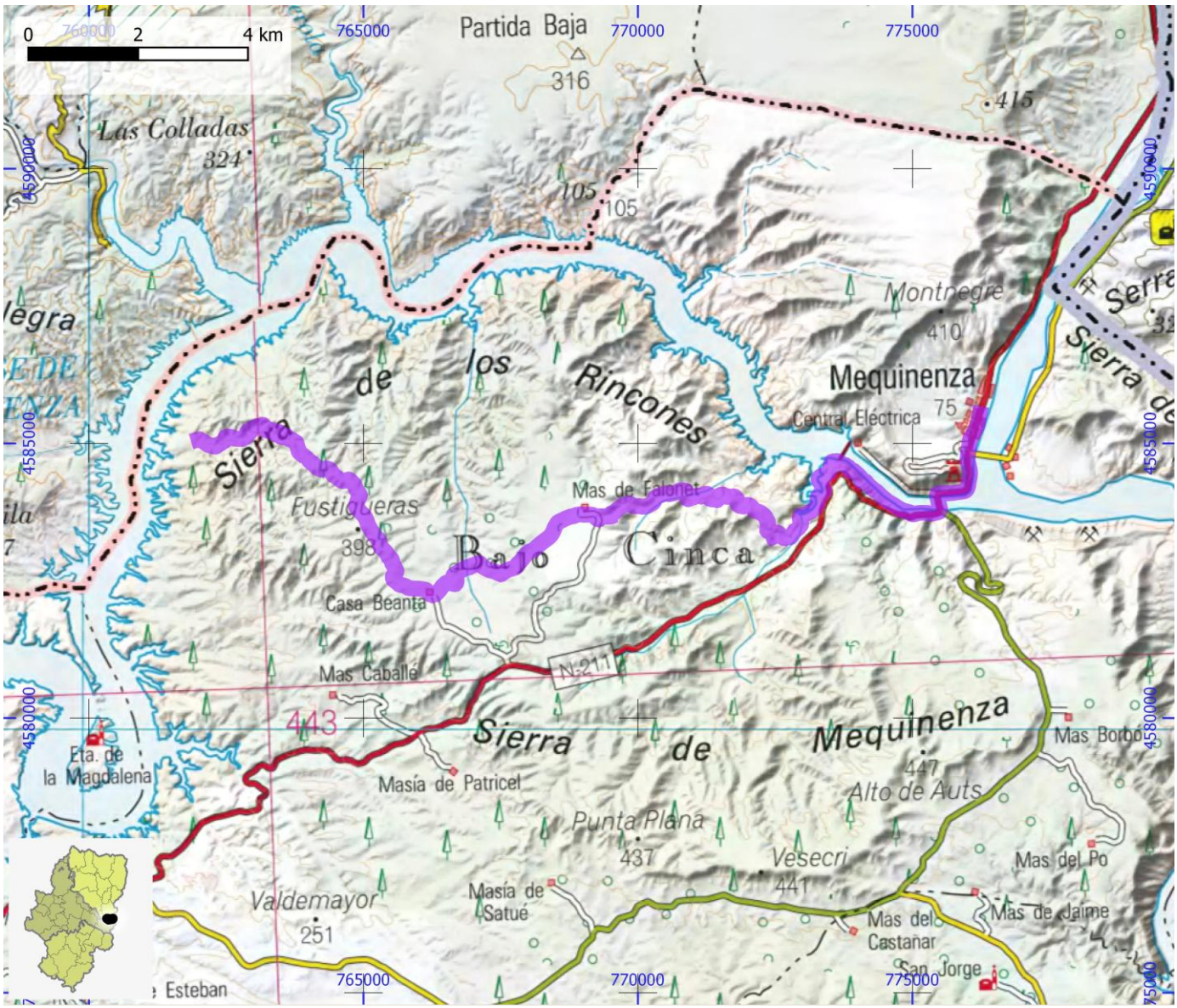

SENDEROS HOMOLOGADOS NO STA	ID OMA	FAM074

NOMBRE GR 99 - Etapa 36.1: Mequinenza - Fayón

ITINERARIO

Mequinenza - Fayón - Estación FFCC

COMARCA	Bajo Aragón - Caspe / Baix Aragó - Casp | Bajo Cinca / Baix Cinc	PROVINCIA	Zaragoza
ENLACE WEB	https://www.senderosfam.es/ruta/ficha/859	TIPO FAM	GR

MIDE

HORARIO	7:30		1	SEVERIDAD DEL MEDIO NATURAL
DESNIVEL DE SUBIDA (m)	340		2	ORIENTACIÓN EN EL ITINERARIO
DESNIVEL DE BAJADA (m)	360		2	DIFICULTAD EN EL DESPLAZAMIENTO
DISTANCIA HORIZONTAL (km)	30,7		4	CANTIDAD DE ESFUERZO NECESARIO
TIPO DE RECORRIDO	Travesía			PENDIENTE DE NIEVE
				PASOS DE ESCALADA

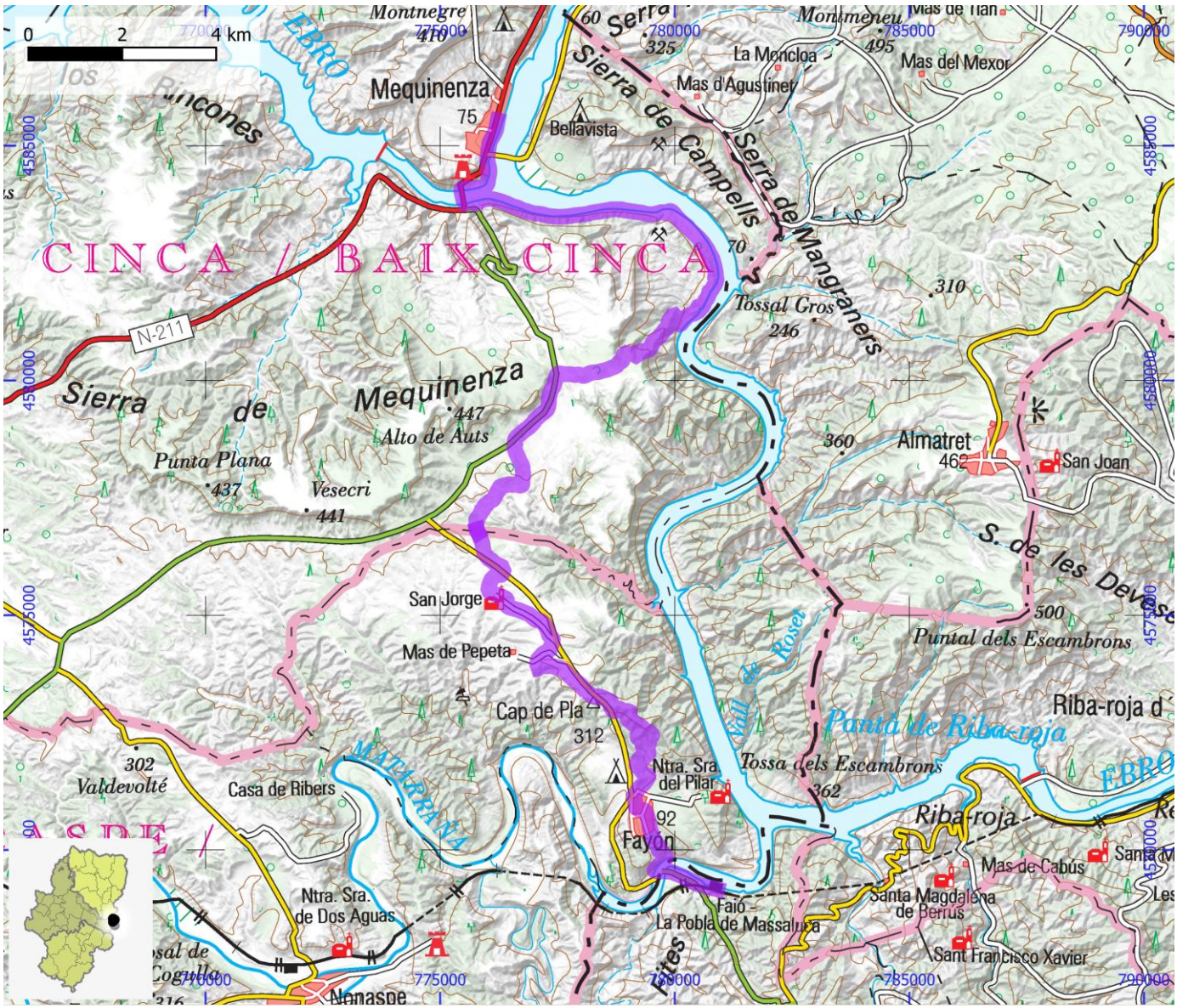

SENDEROS HOMOLOGADOS NO STA	ID OMA	FAM075

NOMBRE	GR 99 - Etapa 36: Mequinenza - límite provincial con Lérida

ITINERARIO

Mequinenza - límite provincial con Lérida

COMARCA	Bajo Cinca / Baix Cinca	PROVINCIA	Zaragoza
ENLACE WEB	https://www.senderosfam.es/ruta/ficha/802	TIPO FAM	GR

MIDE

HORARIO	2:10		1	SEVERIDAD DEL MEDIO NATURAL
DESNIVEL DE SUBIDA (m)	35		1	ORIENTACIÓN EN EL ITINERARIO
DESNIVEL DE BAJADA (m)	30		1	DIFICULTAD EN EL DESPLAZAMIENTO
DISTANCIA HORIZONTAL (km)	8,0		3	CANTIDAD DE ESFUERZO NECESARIO
TIPO DE RECORRIDO	Travesía			PENDIENTE DE NIEVE
				PASOS DE ESCALADA

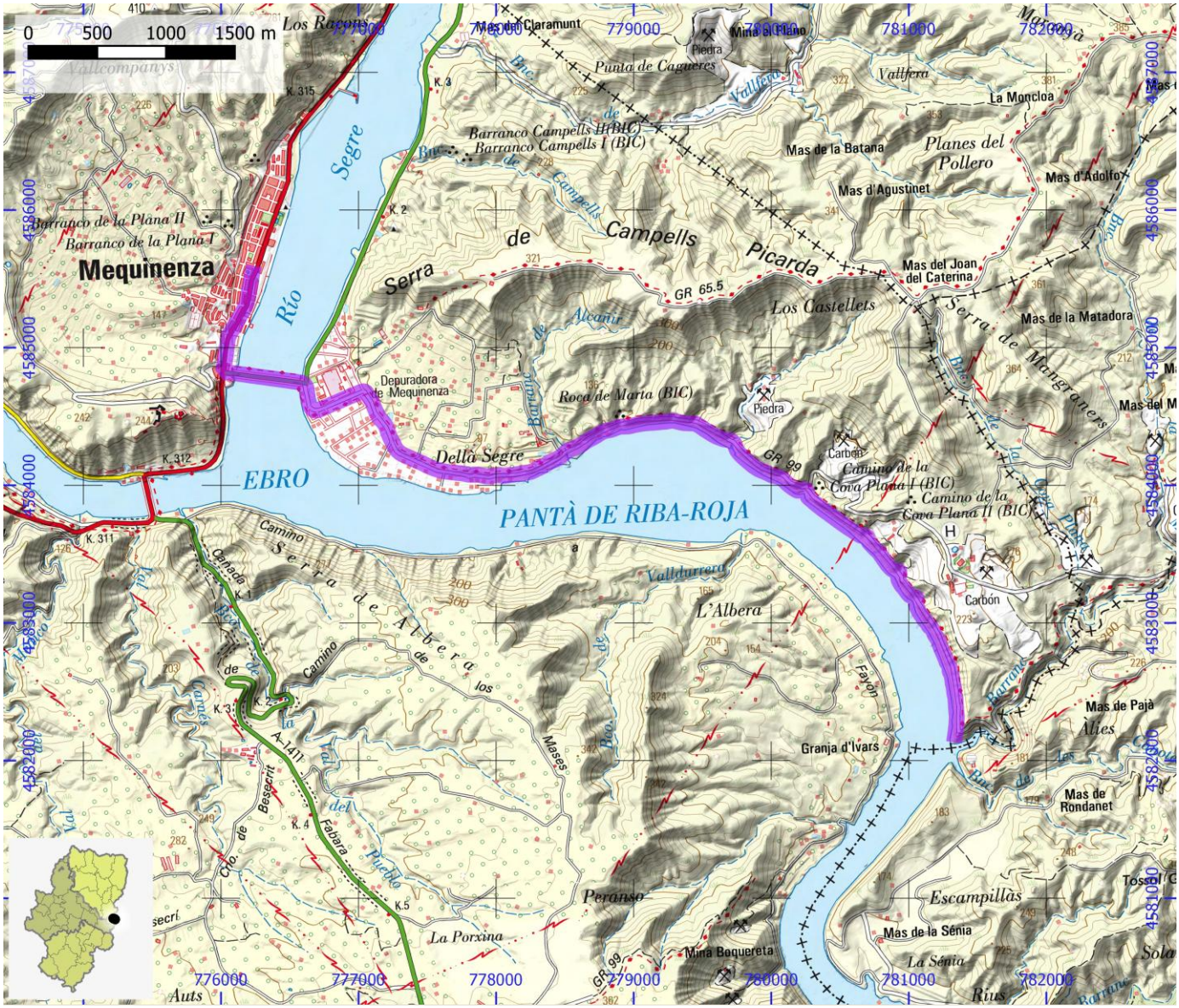

SENDEROS HOMOLOGADOS NO STA	ID OMA	FAM076

NOMBRE GR 160 - A. Gallocanta 1: Enlace - Valdehorna - Val de San Martín - Santed - Gallocanta

ITINERARIO

Enlace - Valdehorna - Val de San Martín - Santed - Gallocanta

COMARCA	Campo de Daroca	**PROVINCIA**	Zaragoza
ENLACE WEB	https://www.senderosfam.es/ruta/ficha/740	**TIPO FAM**	GR

MIDE

HORARIO	5:25		0	SEVERIDAD DEL MEDIO NATURAL
DESNIVEL DE SUBIDA (m)	455		0	ORIENTACIÓN EN EL ITINERARIO
DESNIVEL DE BAJADA (m)	215		0	DIFICULTAD EN EL DESPLAZAMIENTO
DISTANCIA HORIZONTAL (km)	18,4		0	CANTIDAD DE ESFUERZO NECESARIO
TIPO DE RECORRIDO	Travesía			PENDIENTE DE NIEVE
				PASOS DE ESCALADA

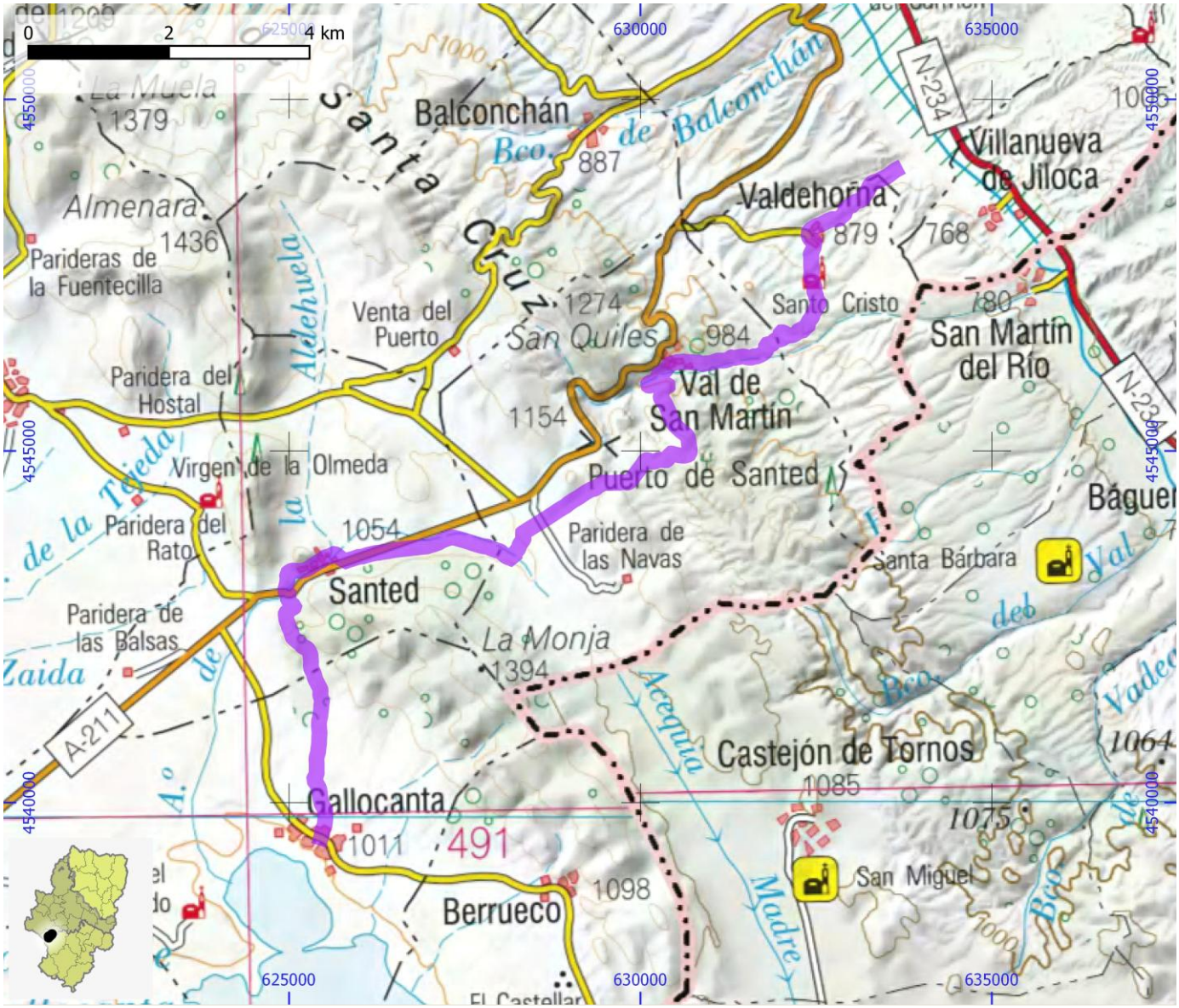

SENDEROS HOMOLOGADOS NO STA	ID OMA	FAM077

NOMBRE GR 160 - A. Gallocanta 2: Gallocanta - Berrueco - Castejón de Tormos - San Martín del Rio

ITINERARIO

Gallocanta - Berrueco - Castejón de Tormos - San Martín del Rio

COMARCA	Campo de Daroca | Jiloca	**PROVINCIA**	Zaragoza | Teruel
ENLACE WEB	https://www.senderosfam.es/ruta/ficha/741	**TIPO FAM**	GR

MIDE

HORARIO	5:30		0	SEVERIDAD DEL MEDIO NATURAL
DESNIVEL DE SUBIDA (m)	240		0	ORIENTACIÓN EN EL ITINERARIO
DESNIVEL DE BAJADA (m)	475		0	DIFICULTAD EN EL DESPLAZAMIENTO
DISTANCIA HORIZONTAL (km)	18,9		0	CANTIDAD DE ESFUERZO NECESARIO
TIPO DE RECORRIDO	Travesía			PENDIENTE DE NIEVE
				PASOS DE ESCALADA

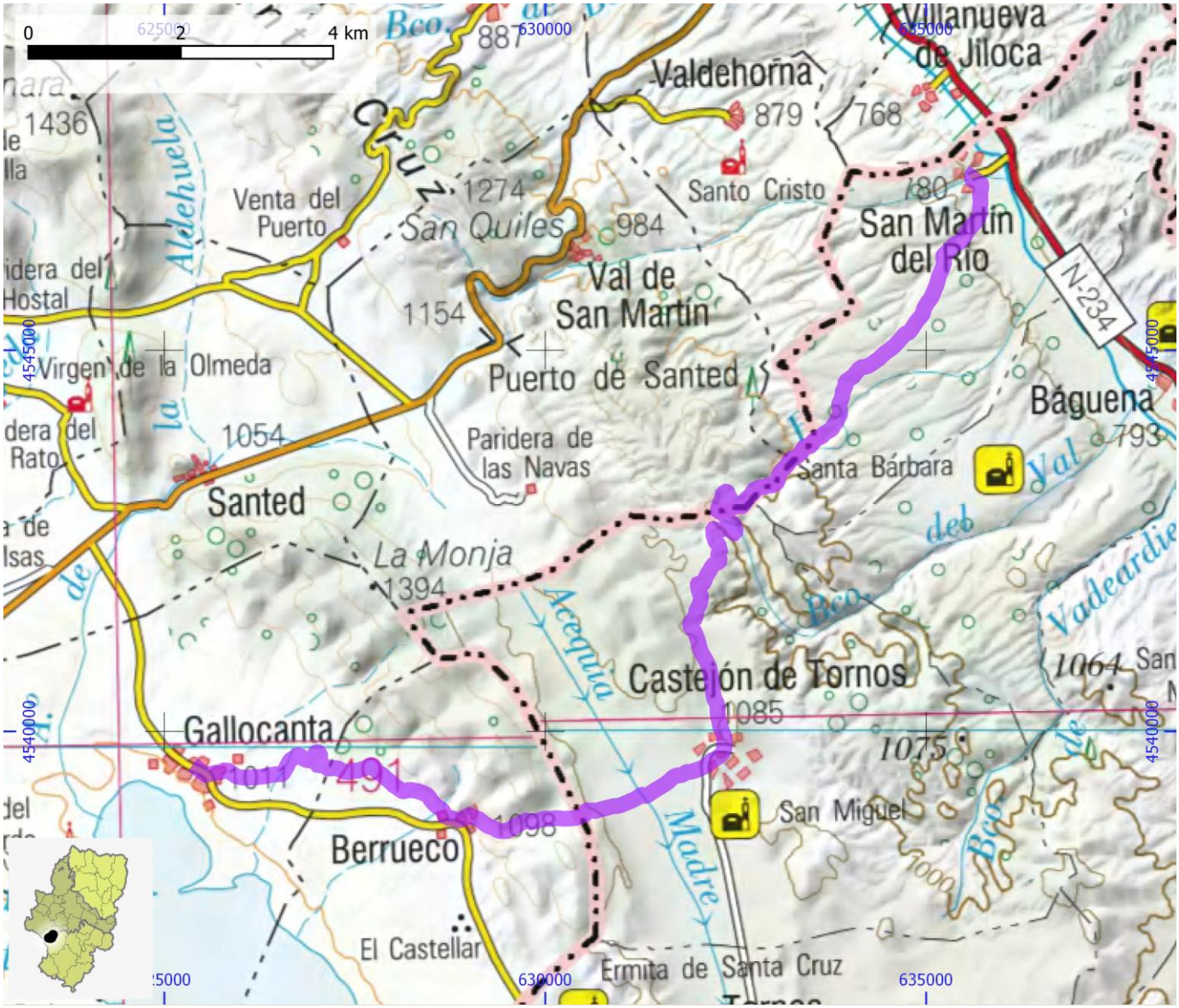

SENDEROS HOMOLOGADOS NO STA	ID OMA	FAM078

NOMBRE GR 160 - Etapa 25: Límite Autonómico - Torrehermosa - Ariza

ITINERARIO

(Sta Mª de Huerta) - límite autonómico - Torrehermosa - Monreal de Ariza - Ariza

COMARCA	Comunidad de Calatayud	**PROVINCIA**	Zaragoza
ENLACE WEB	https://www.senderosfam.es/ruta/ficha/742	**TIPO FAM**	GR

MIDE

HORARIO	4:55		0	SEVERIDAD DEL MEDIO NATURAL
DESNIVEL DE SUBIDA (m)	80		0	ORIENTACIÓN EN EL ITINERARIO
DESNIVEL DE BAJADA (m)	180		0	DIFICULTAD EN EL DESPLAZAMIENTO
DISTANCIA HORIZONTAL (km)	18,4		0	CANTIDAD DE ESFUERZO NECESARIO
TIPO DE RECORRIDO	Travesía			PENDIENTE DE NIEVE
				PASOS DE ESCALADA

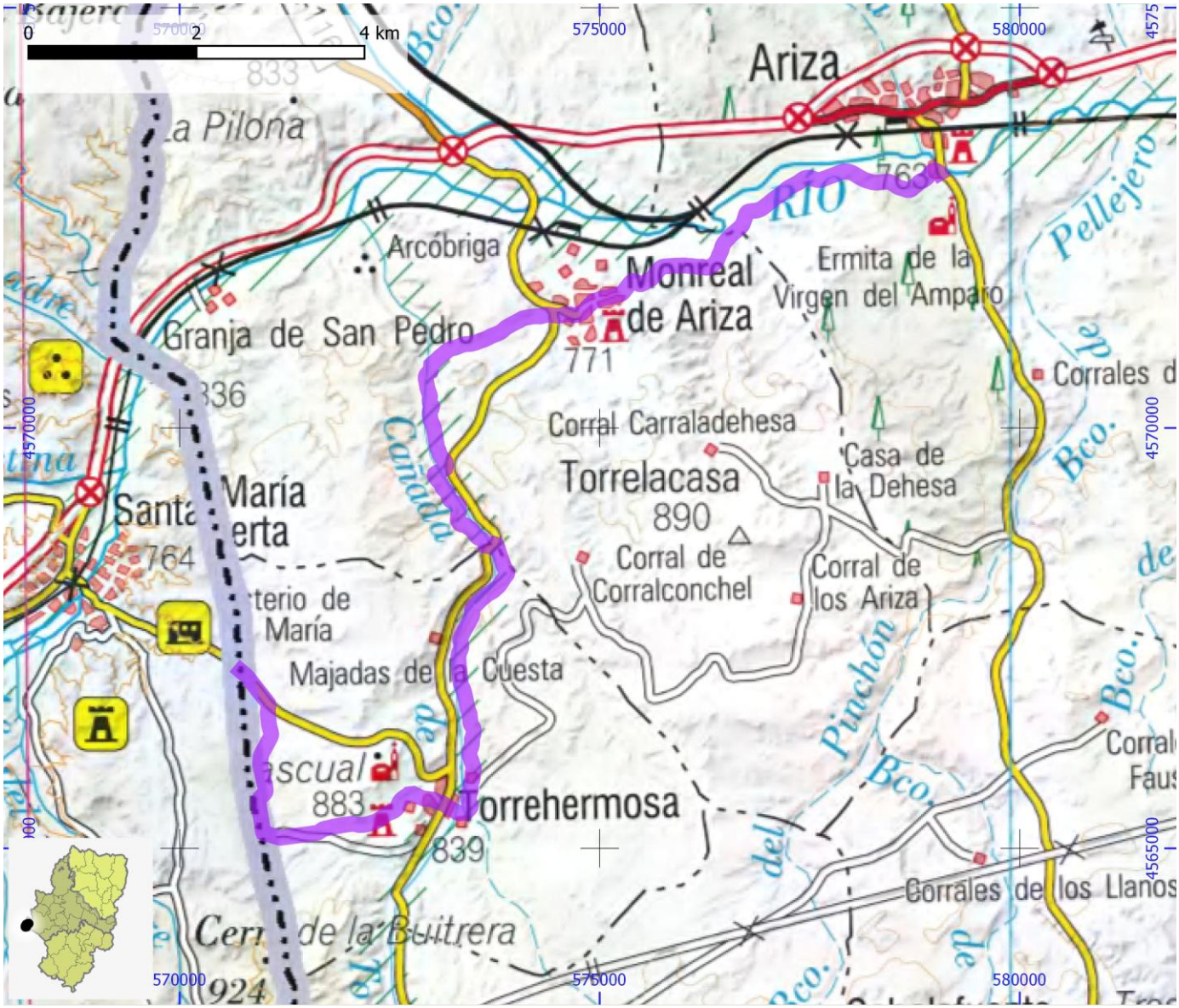

SENDEROS HOMOLOGADOS NO STA	ID OMA	FAM079

NOMBRE GR 160 - Etapa 26: Ariza - Cetina - Alhama de Aragón

ITINERARIO

Ariza - Cetina - Alhama de Aragón

COMARCA	Comunidad de Calatayud	**PROVINCIA**	Zaragoza
ENLACE WEB	https://www.senderosfam.es/ruta/ficha/743	**TIPO FAM**	GR

MIDE

HORARIO	3:55		0	SEVERIDAD DEL MEDIO NATURAL
DESNIVEL DE SUBIDA (m)	55		0	ORIENTACIÓN EN EL ITINERARIO
DESNIVEL DE BAJADA (m)	95		0	DIFICULTAD EN EL DESPLAZAMIENTO
DISTANCIA HORIZONTAL (km)	14,9		0	CANTIDAD DE ESFUERZO NECESARIO
TIPO DE RECORRIDO	Travesía			PENDIENTE DE NIEVE
				PASOS DE ESCALADA

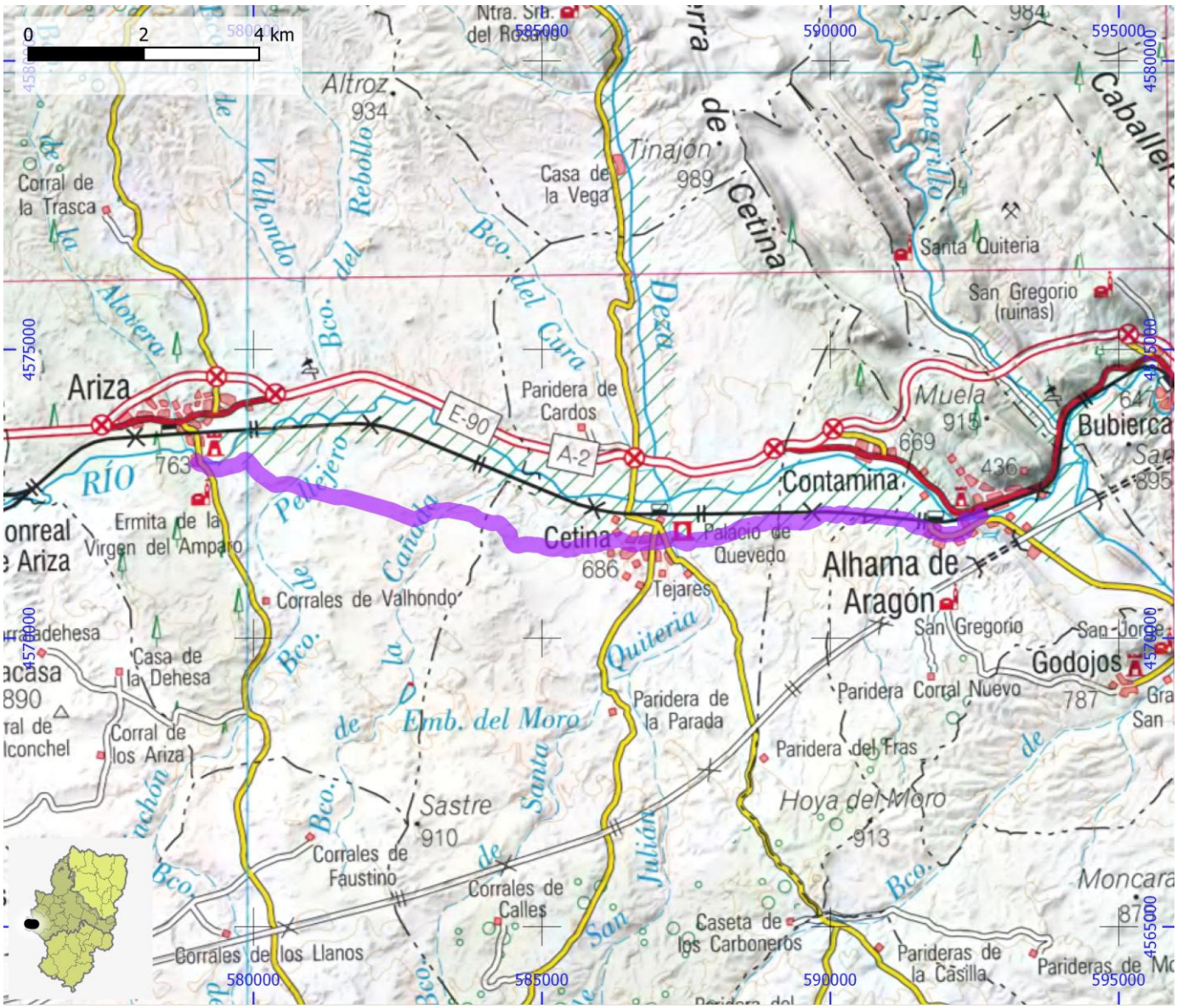

SENDEROS HOMOLOGADOS NO STA	ID OMA	FAM080

NOMBRE GR 160 - Etapa 27: Alhama de Aragón - Ateca

ITINERARIO

Alhama de Aragón - Bubierca - Castejón de las Armas - Ateca

COMARCA	Comunidad de Calatayud	**PROVINCIA**	Zaragoza
ENLACE WEB	https://www.senderosfam.es/ruta/ficha/821	**TIPO FAM**	GR

MIDE

HORARIO	4:15		0	SEVERIDAD DEL MEDIO NATURAL
DESNIVEL DE SUBIDA (m)	85		0	ORIENTACIÓN EN EL ITINERARIO
DESNIVEL DE BAJADA (m)	150		0	DIFICULTAD EN EL DESPLAZAMIENTO
DISTANCIA HORIZONTAL (km)	15,7		0	CANTIDAD DE ESFUERZO NECESARIO
TIPO DE RECORRIDO	Travesía			PENDIENTE DE NIEVE
				PASOS DE ESCALADA

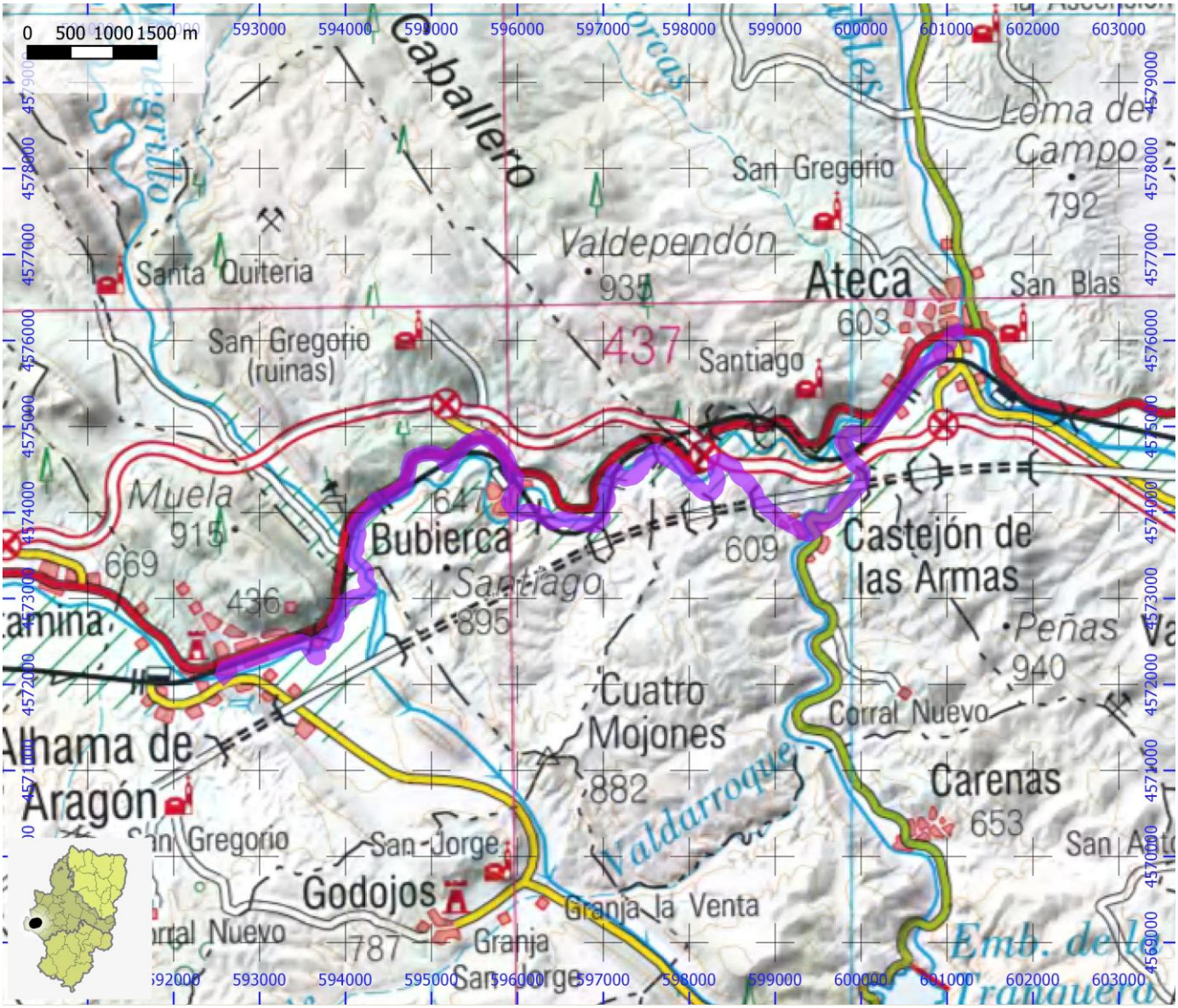

SENDEROS HOMOLOGADOS NO STA	ID OMA	FAM081

NOMBRE	GR 160 - Etapa 28: Ateca - Munébrega

ITINERARIO

Ateca - Valtorres - La Vilueña - Munébrega

COMARCA	Comunidad de Calatayud	PROVINCIA	Zaragoza
ENLACE WEB	https://www.senderosfam.es/ruta/ficha/744	TIPO FAM	GR

MIDE

HORARIO	4:40	0	SEVERIDAD DEL MEDIO NATURAL
DESNIVEL DE SUBIDA (m)	280	0	ORIENTACIÓN EN EL ITINERARIO
DESNIVEL DE BAJADA (m)	115	0	DIFICULTAD EN EL DESPLAZAMIENTO
DISTANCIA HORIZONTAL (km)	16,8	0	CANTIDAD DE ESFUERZO NECESARIO
TIPO DE RECORRIDO	Travesía		PENDIENTE DE NIEVE
			PASOS DE ESCALADA

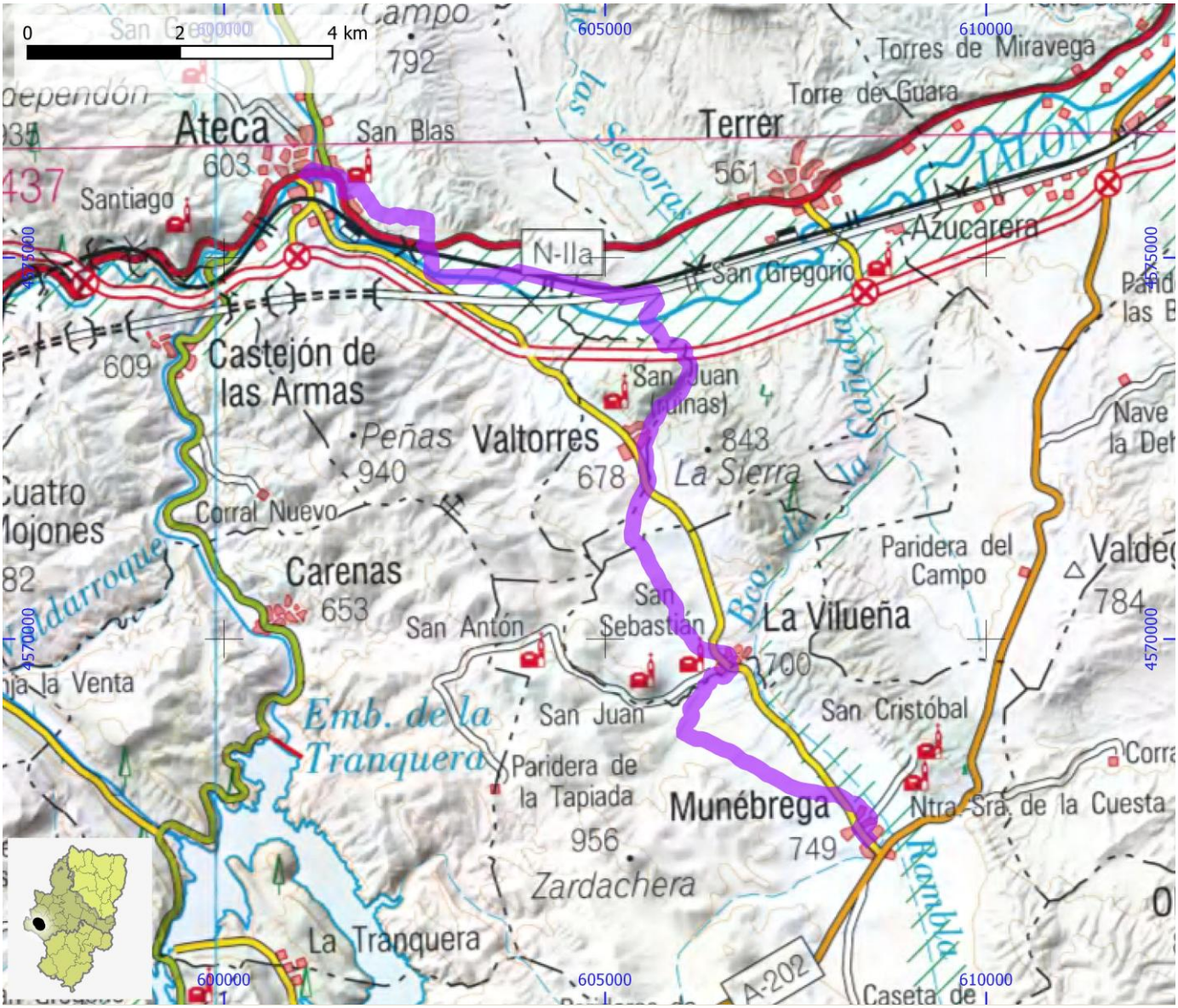

SENDEROS HOMOLOGADOS NO STA	ID OMA	FAM082

NOMBRE **GR 160 - Etapa 29: Munébrega - Acered**

ITINERARIO

Munébrega - Castejón de Alarba - Alarba - Acered

COMARCA	Campo de Daroca | Comunidad de Calatayud	**PROVINCIA**	Zaragoza
ENLACE WEB	https://www.senderosfam.es/ruta/ficha/822	**TIPO FAM**	GR

MIDE

HORARIO	5:50		0	SEVERIDAD DEL MEDIO NATURAL
DESNIVEL DE SUBIDA (m)	325		0	ORIENTACIÓN EN EL ITINERARIO
DESNIVEL DE BAJADA (m)	260		0	DIFICULTAD EN EL DESPLAZAMIENTO
DISTANCIA HORIZONTAL (km)	20,5		0	CANTIDAD DE ESFUERZO NECESARIO
TIPO DE RECORRIDO	Travesía			PENDIENTE DE NIEVE
				PASOS DE ESCALADA

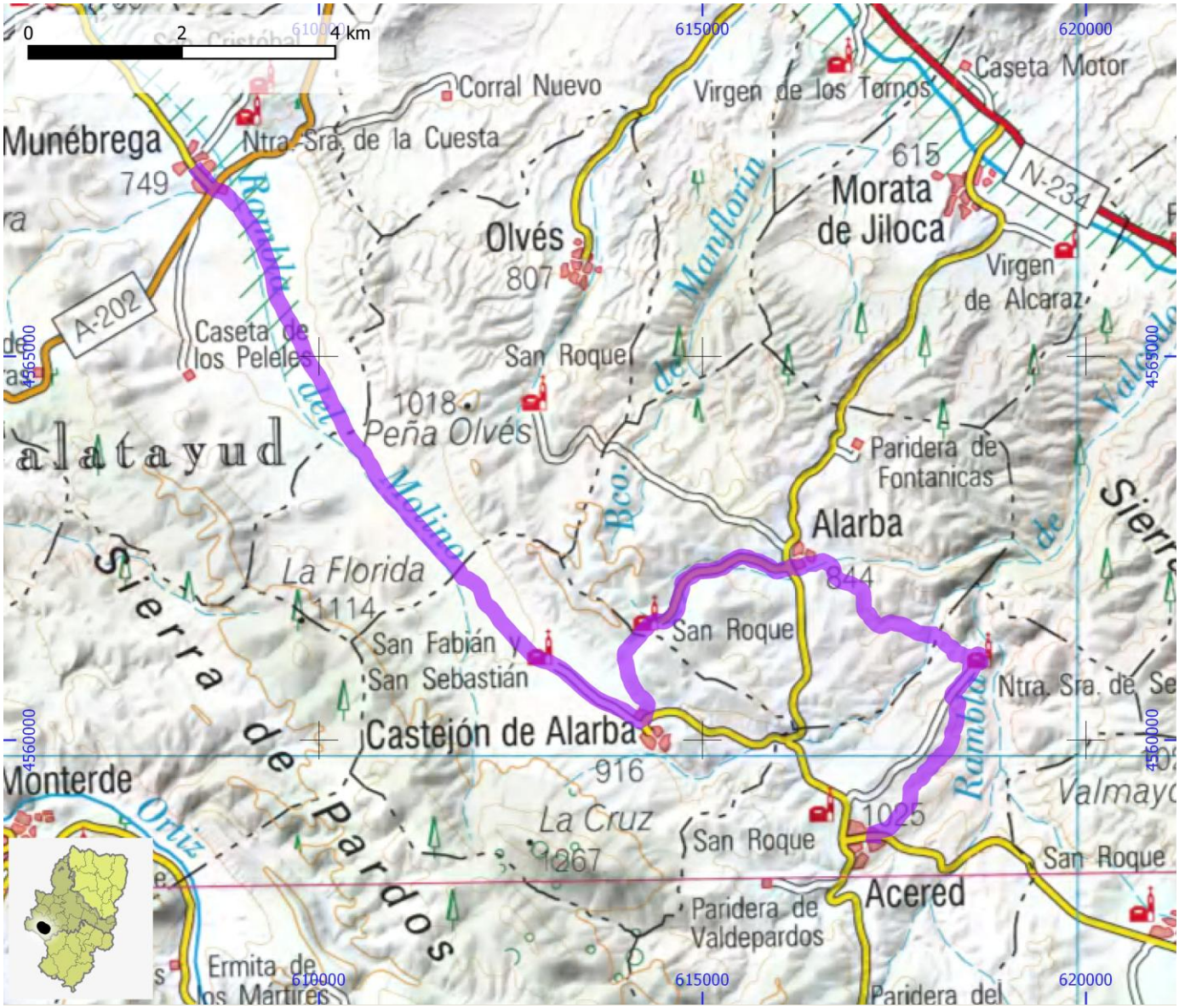

SENDEROS HOMOLOGADOS NO STA	ID OMA	FAM083

NOMBRE GR 160 - Etapa 30: Acered - Murero - Daroca

ITINERARIO

Acered - Atea - Murero - Manchones - Daroca

COMARCA	Campo de Daroca	**PROVINCIA**	Zaragoza
ENLACE WEB	https://www.senderosfam.es/ruta/ficha/745	**TIPO FAM**	GR

MIDE

HORARIO	6:05	0	SEVERIDAD DEL MEDIO NATURAL
DESNIVEL DE SUBIDA (m)	210	0	ORIENTACIÓN EN EL ITINERARIO
DESNIVEL DE BAJADA (m)	260	0	DIFICULTAD EN EL DESPLAZAMIENTO
DISTANCIA HORIZONTAL (km)	22,3	0	CANTIDAD DE ESFUERZO NECESARIO
TIPO DE RECORRIDO	Travesía		PENDIENTE DE NIEVE
			PASOS DE ESCALADA

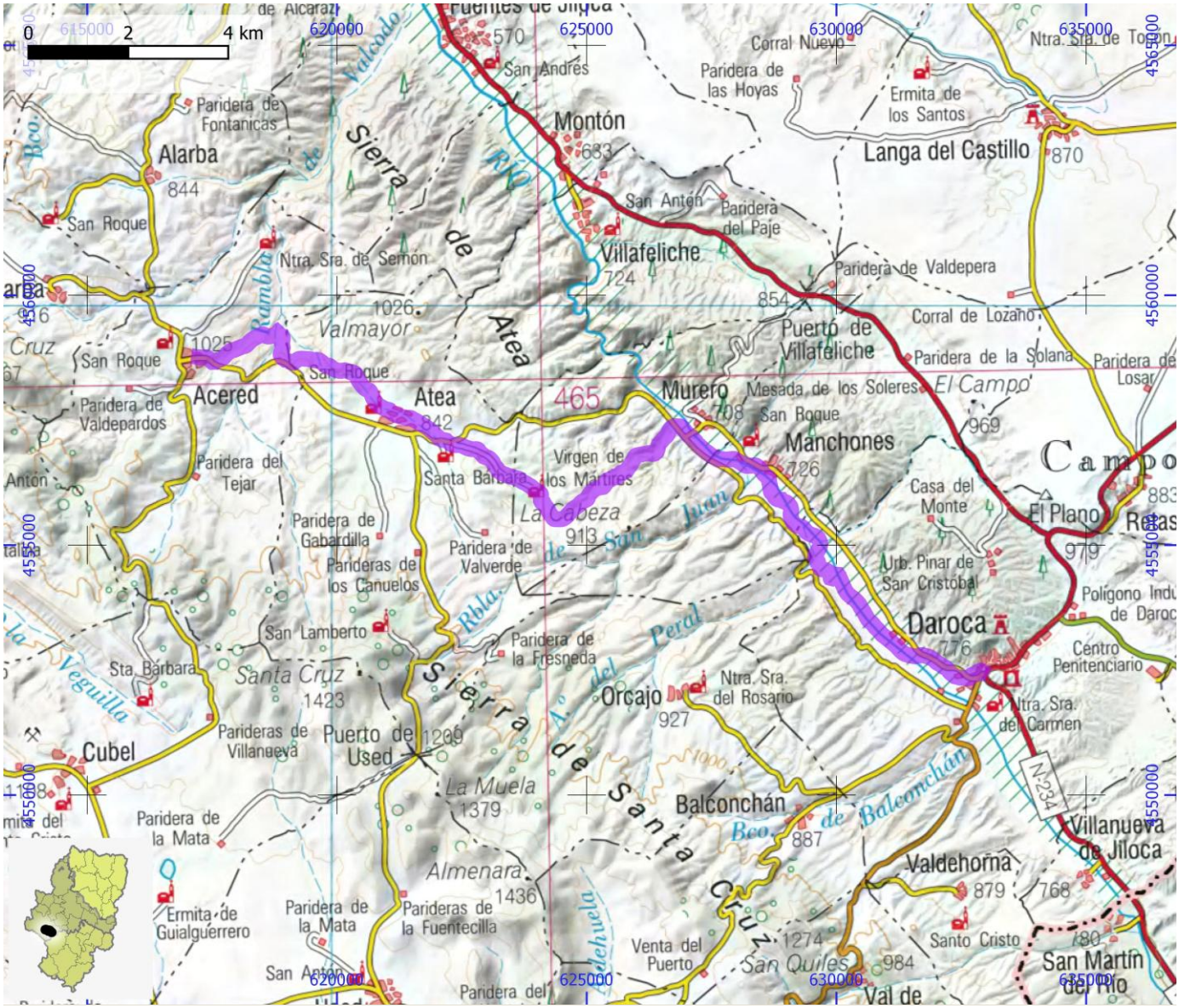

SENDEROS HOMOLOGADOS NO STA	ID OMA	FAM084

NOMBRE GR 160 - Etapa 31: Daroca - Calamocha

ITINERARIO

Daroca - Villanueva de Jiloca - San Martín del Río - Báguena - Burbáguena - Luco de Jiloca - Calamocha

COMARCA	Campo de Daroca | Jiloca	**PROVINCIA**	Zaragoza | Teruel
ENLACE WEB	https://www.senderosfam.es/ruta/ficha/823	**TIPO FAM**	GR

MIDE

HORARIO	7:45	0	SEVERIDAD DEL MEDIO NATURAL
DESNIVEL DE SUBIDA (m)	185	0	ORIENTACIÓN EN EL ITINERARIO
DESNIVEL DE BAJADA (m)	60	0	DIFICULTAD EN EL DESPLAZAMIENTO
DISTANCIA HORIZONTAL (km)	29,7	0	CANTIDAD DE ESFUERZO NECESARIO
TIPO DE RECORRIDO	Travesía		PENDIENTE DE NIEVE
			PASOS DE ESCALADA

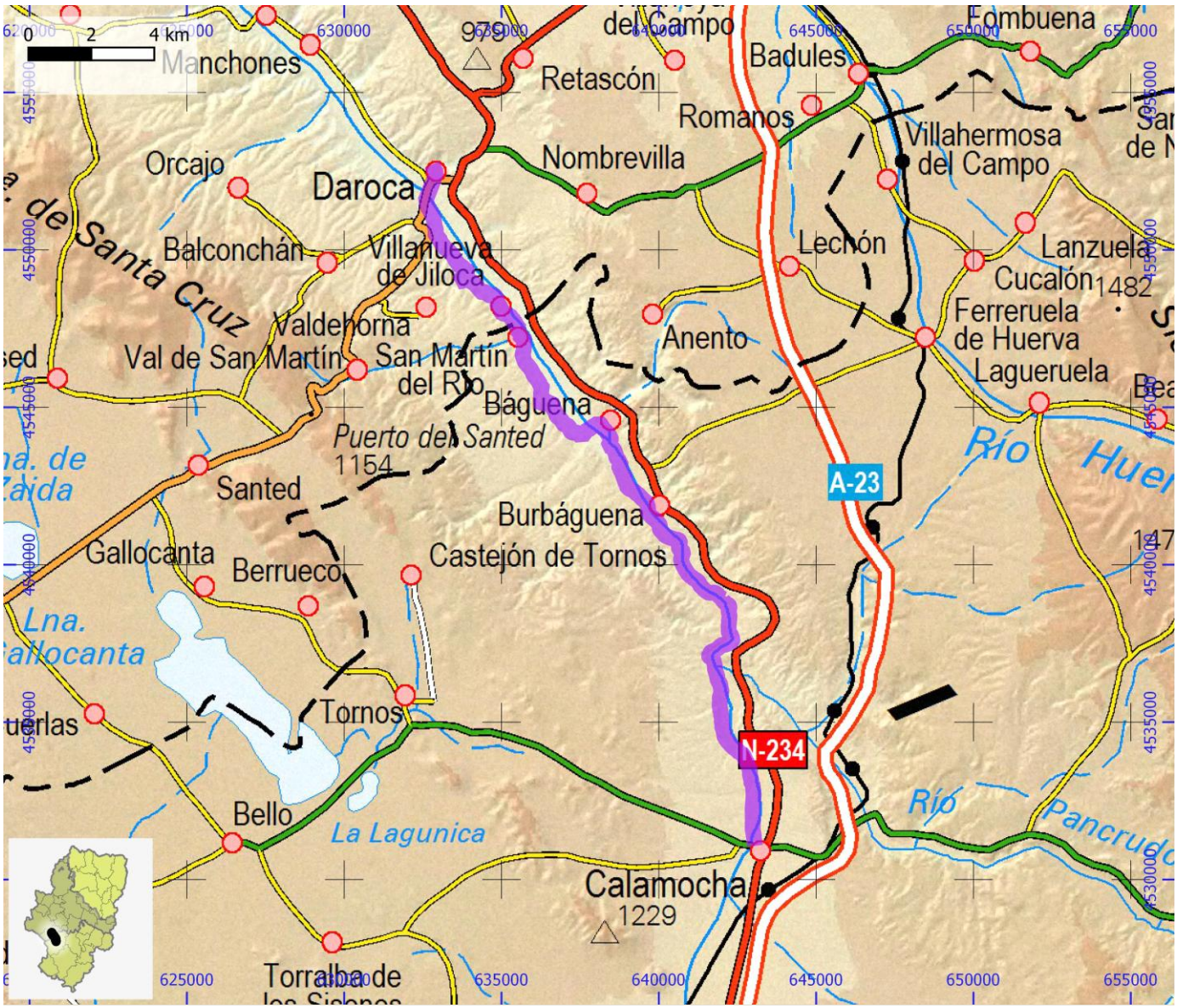

SENDEROS HOMOLOGADOS NO STA	ID OMA	FAM085

NOMBRE GR 160 - Etapa 32: Calamocha - Caminreal - Monreal del Campo

ITINERARIO

Calamocha - Poyo del Cid - Fuentes Claras - Caminreal - Torrijo del Campo - Monreal del Campo

COMARCA	Jiloca	**PROVINCIA**	Teruel
ENLACE WEB	https://www.senderosfam.es/ruta/ficha/746	**TIPO FAM**	GR

MIDE

HORARIO	4:55		0	SEVERIDAD DEL MEDIO NATURAL
DESNIVEL DE SUBIDA (m)	65		0	ORIENTACIÓN EN EL ITINERARIO
DESNIVEL DE BAJADA (m)	10		0	DIFICULTAD EN EL DESPLAZAMIENTO
DISTANCIA HORIZONTAL (km)	19,2		0	CANTIDAD DE ESFUERZO NECESARIO
TIPO DE RECORRIDO	Travesía			PENDIENTE DE NIEVE
				PASOS DE ESCALADA

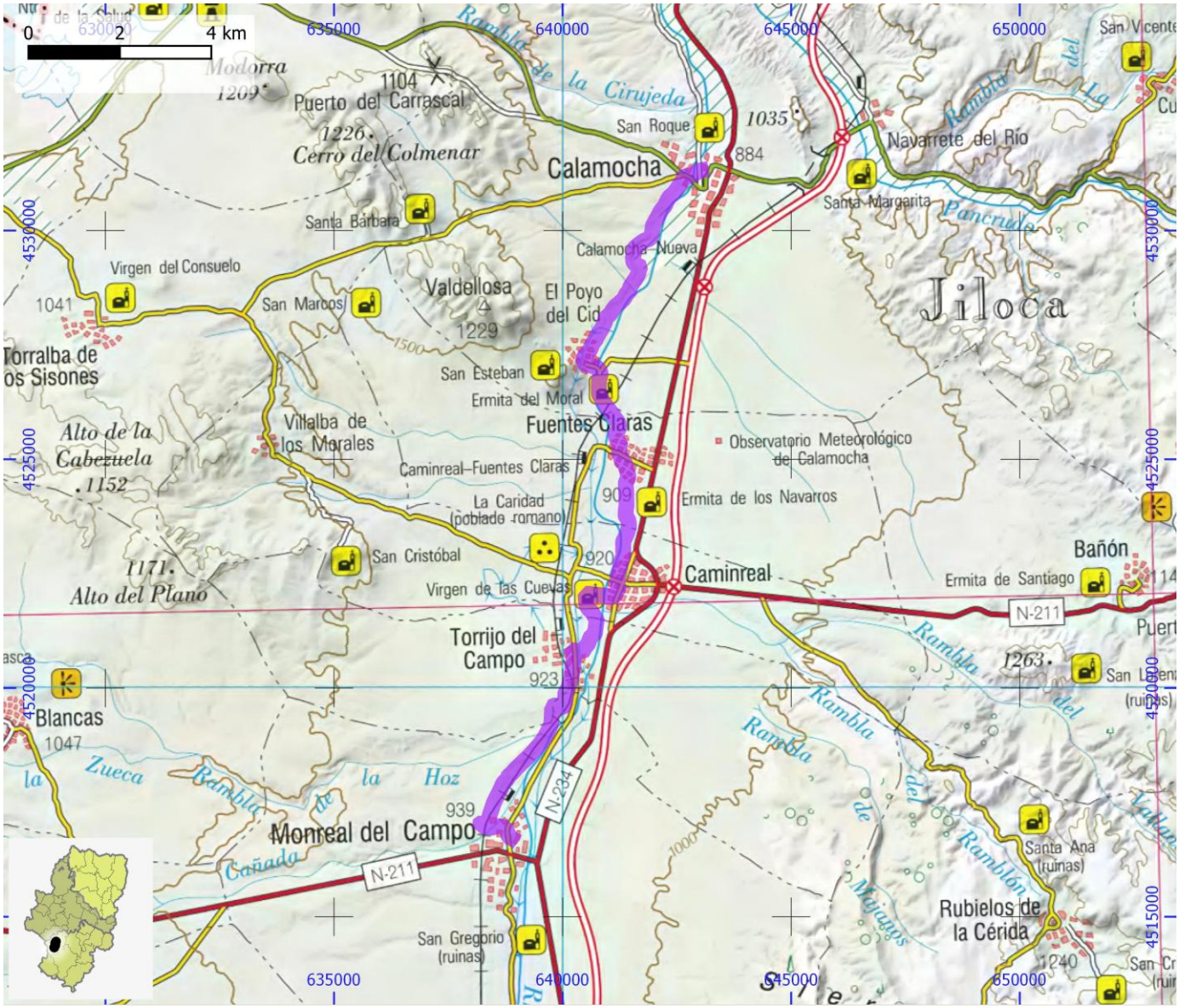

SENDEROS HOMOLOGADOS NO STA	ID OMA	FAM086

NOMBRE GR 160 - Etapa 33: Monreal del Campo - Límite Autonómico - (Pobo de Dueñas)

ITINERARIO

Monreal del Campo - Pozuel del Campo - límite autonómico - (Pobo de Dueñas)

COMARCA	Jiloca	PROVINCIA	Teruel
ENLACE WEB	https://www.senderosfam.es/ruta/ficha/747	TIPO FAM	GR

MIDE

HORARIO	4:45		0	SEVERIDAD DEL MEDIO NATURAL
DESNIVEL DE SUBIDA (m)	320		0	ORIENTACIÓN EN EL ITINERARIO
DESNIVEL DE BAJADA (m)	15		0	DIFICULTAD EN EL DESPLAZAMIENTO
DISTANCIA HORIZONTAL (km)	17,6		0	CANTIDAD DE ESFUERZO NECESARIO
TIPO DE RECORRIDO	Travesía			PENDIENTE DE NIEVE
				PASOS DE ESCALADA

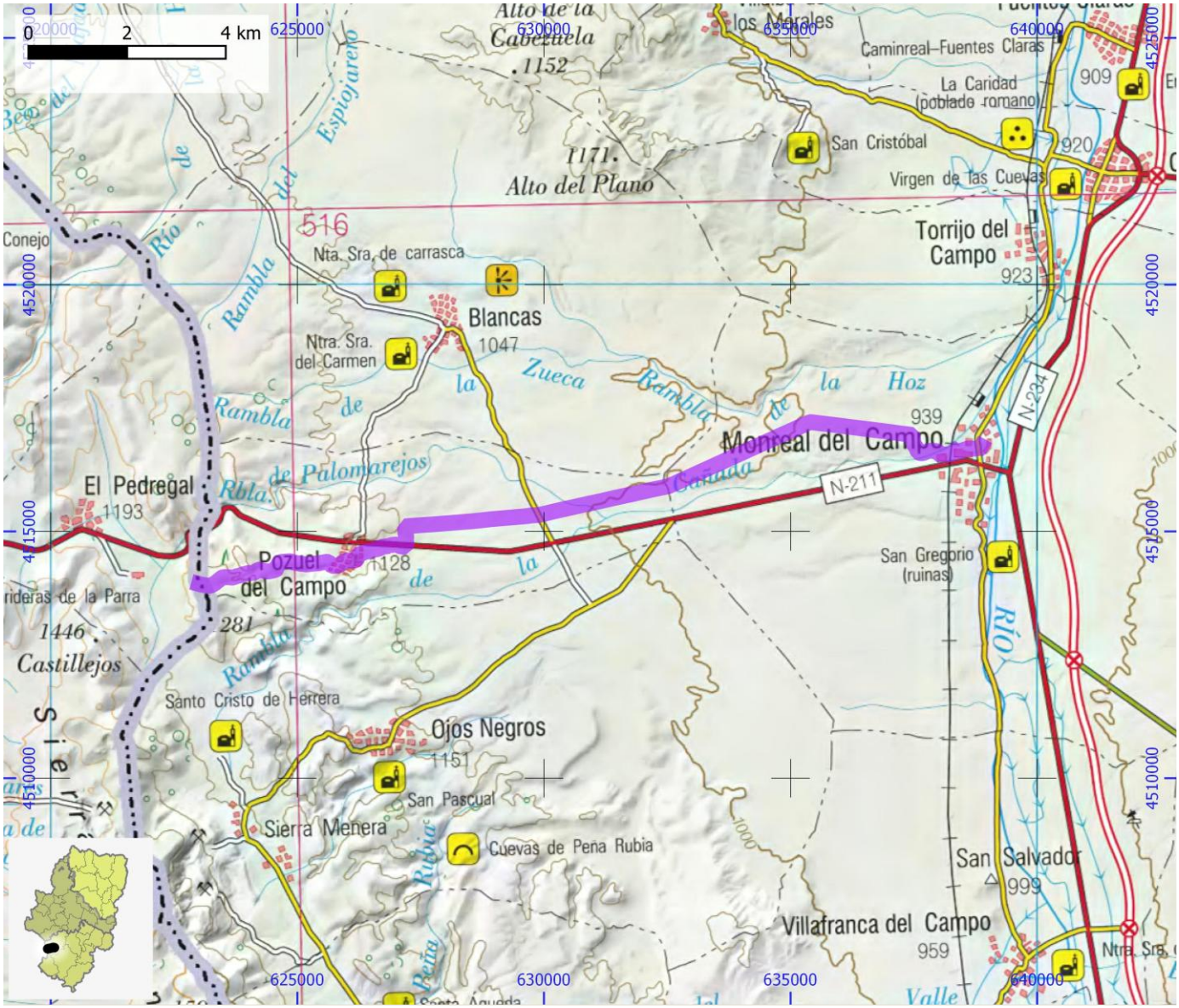

SENDEROS HOMOLOGADOS NO STA	ID OMA	FAM087

NOMBRE GR 160 - Etapa 38: (Checa) - Límite Autonómico - Orihuela del Tremedal - Bronchales

ITINERARIO

(Checa) - Límite autonómico - Orihuela del Tremedal - Bronchales

COMARCA	Sierra de Albarracín	**PROVINCIA**	Teruel
ENLACE WEB	https://www.senderosfam.es/ruta/ficha/748	**TIPO FAM**	GR

MIDE

HORARIO	3:25		0	SEVERIDAD DEL MEDIO NATURAL
DESNIVEL DE SUBIDA (m)	165		0	ORIENTACIÓN EN EL ITINERARIO
DESNIVEL DE BAJADA (m)	160		0	DIFICULTAD EN EL DESPLAZAMIENTO
DISTANCIA HORIZONTAL (km)	12,3		0	CANTIDAD DE ESFUERZO NECESARIO
TIPO DE RECORRIDO	Travesía			PENDIENTE DE NIEVE
				PASOS DE ESCALADA

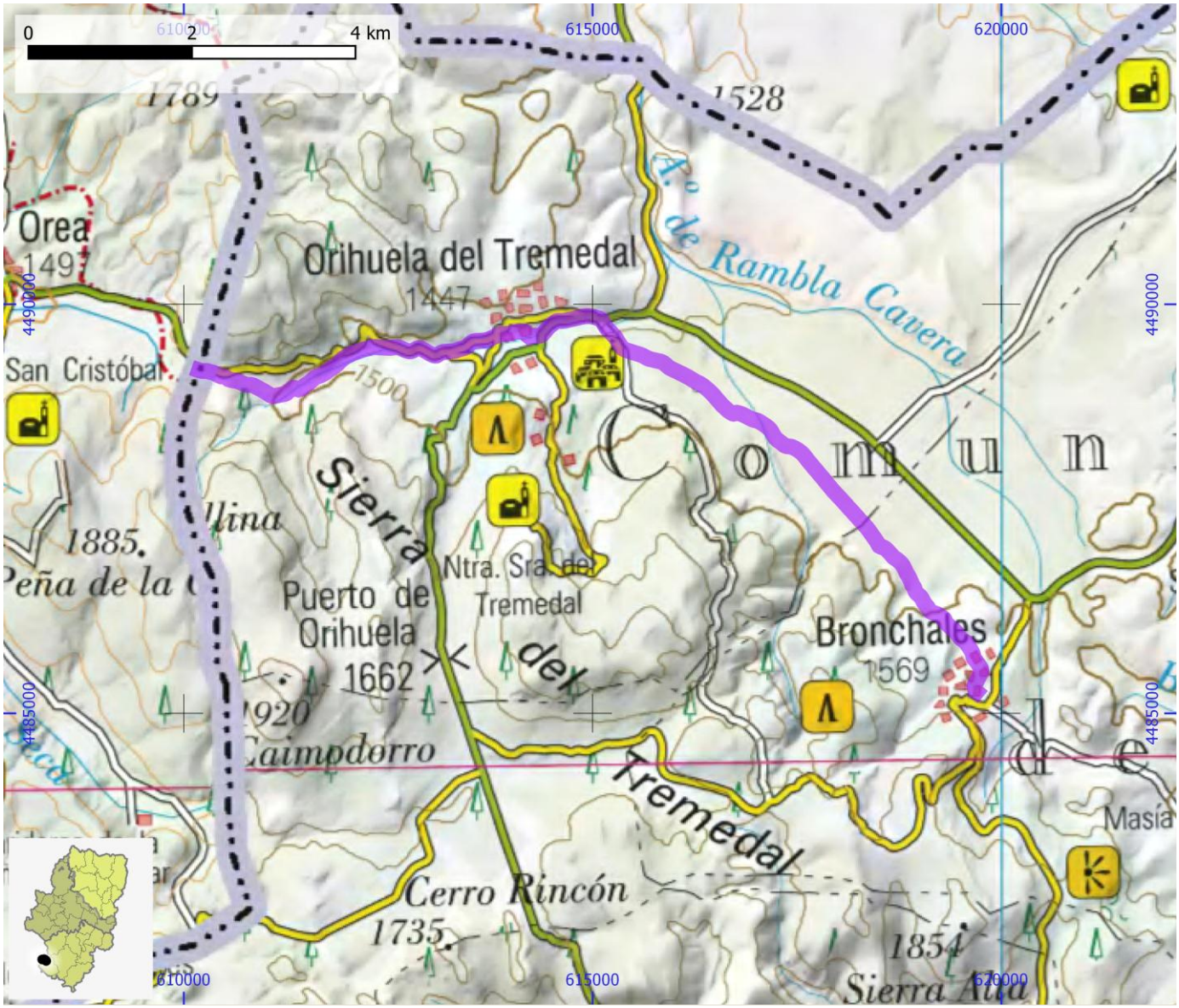

SENDEROS HOMOLOGADOS NO STA	ID OMA	FAM088

NOMBRE GR 160 - Etapa 39: Bronchales - Torres de Albarracín - Albarracín

ITINERARIO

Bronchales - Torres de Albarracín - Albarracín

COMARCA	Sierra de Albarracín	PROVINCIA	Teruel
ENLACE WEB	https://www.senderosfam.es/ruta/ficha/749	TIPO FAM	GR

MIDE

HORARIO	7:30	0	SEVERIDAD DEL MEDIO NATURAL
DESNIVEL DE SUBIDA (m)	405	0	ORIENTACIÓN EN EL ITINERARIO
DESNIVEL DE BAJADA (m)	810	0	DIFICULTAD EN EL DESPLAZAMIENTO
DISTANCIA HORIZONTAL (km)	24,9	0	CANTIDAD DE ESFUERZO NECESARIO
TIPO DE RECORRIDO	Travesía		PENDIENTE DE NIEVE
			PASOS DE ESCALADA

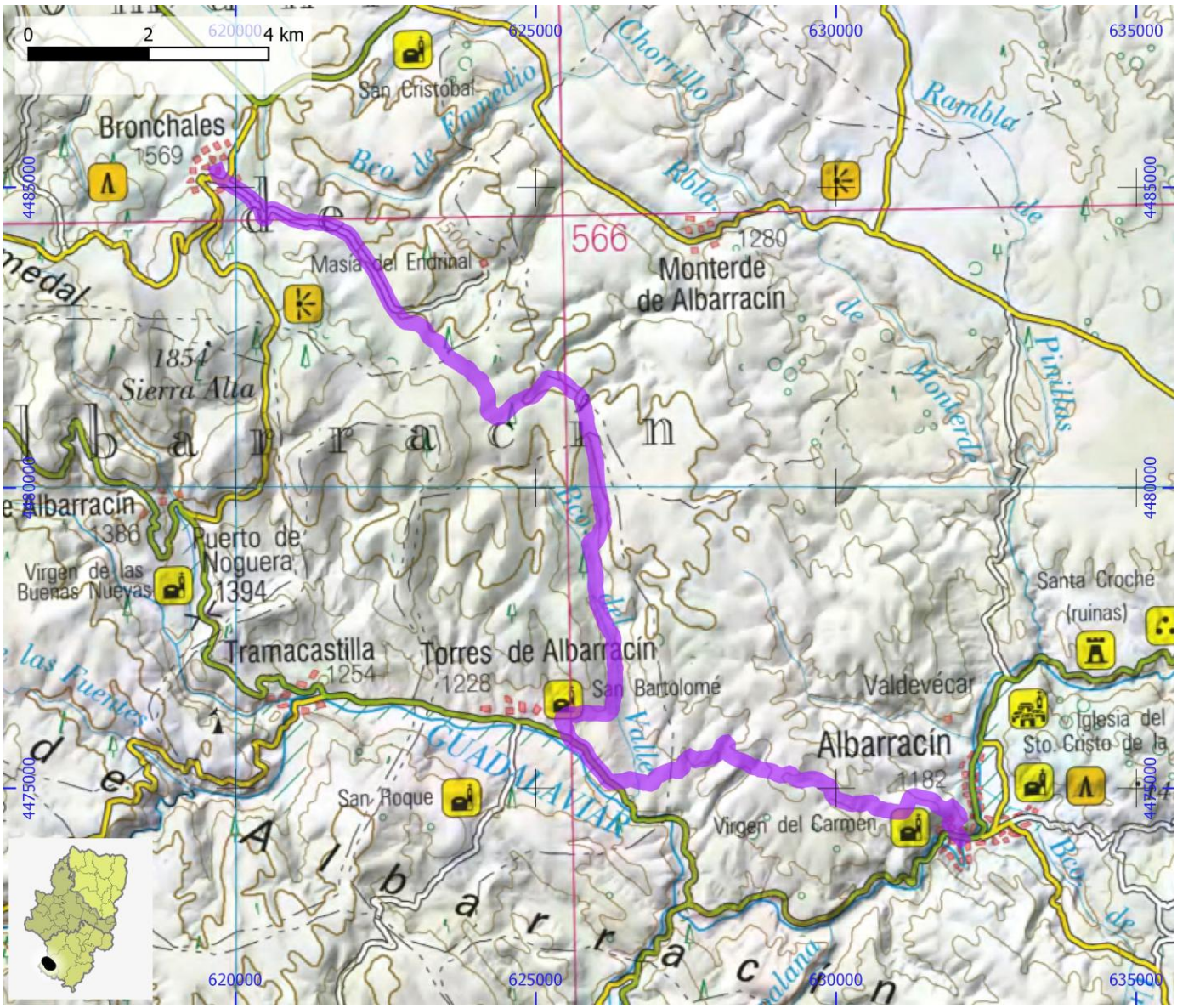

SENDEROS HOMOLOGADOS NO STA	ID OMA	FAM089

NOMBRE GR 160 - Etapa 40: Albarracín - Gea de Albarracín - Cella

ITINERARIO

Albarracín - Gea de Albarracín - Cella

COMARCA	Comunidad de Teruel | Sierra de Albarracín	PROVINCIA	Teruel
ENLACE WEB	https://www.senderosfam.es/ruta/ficha/750	TIPO FAM	GR

MIDE

HORARIO	6:05	0	SEVERIDAD DEL MEDIO NATURAL
DESNIVEL DE SUBIDA (m)	350	0	ORIENTACIÓN EN EL ITINERARIO
DESNIVEL DE BAJADA (m)	480	0	DIFICULTAD EN EL DESPLAZAMIENTO
DISTANCIA HORIZONTAL (km)	20,7	0	CANTIDAD DE ESFUERZO NECESARIO
TIPO DE RECORRIDO	Travesía		PENDIENTE DE NIEVE
			PASOS DE ESCALADA

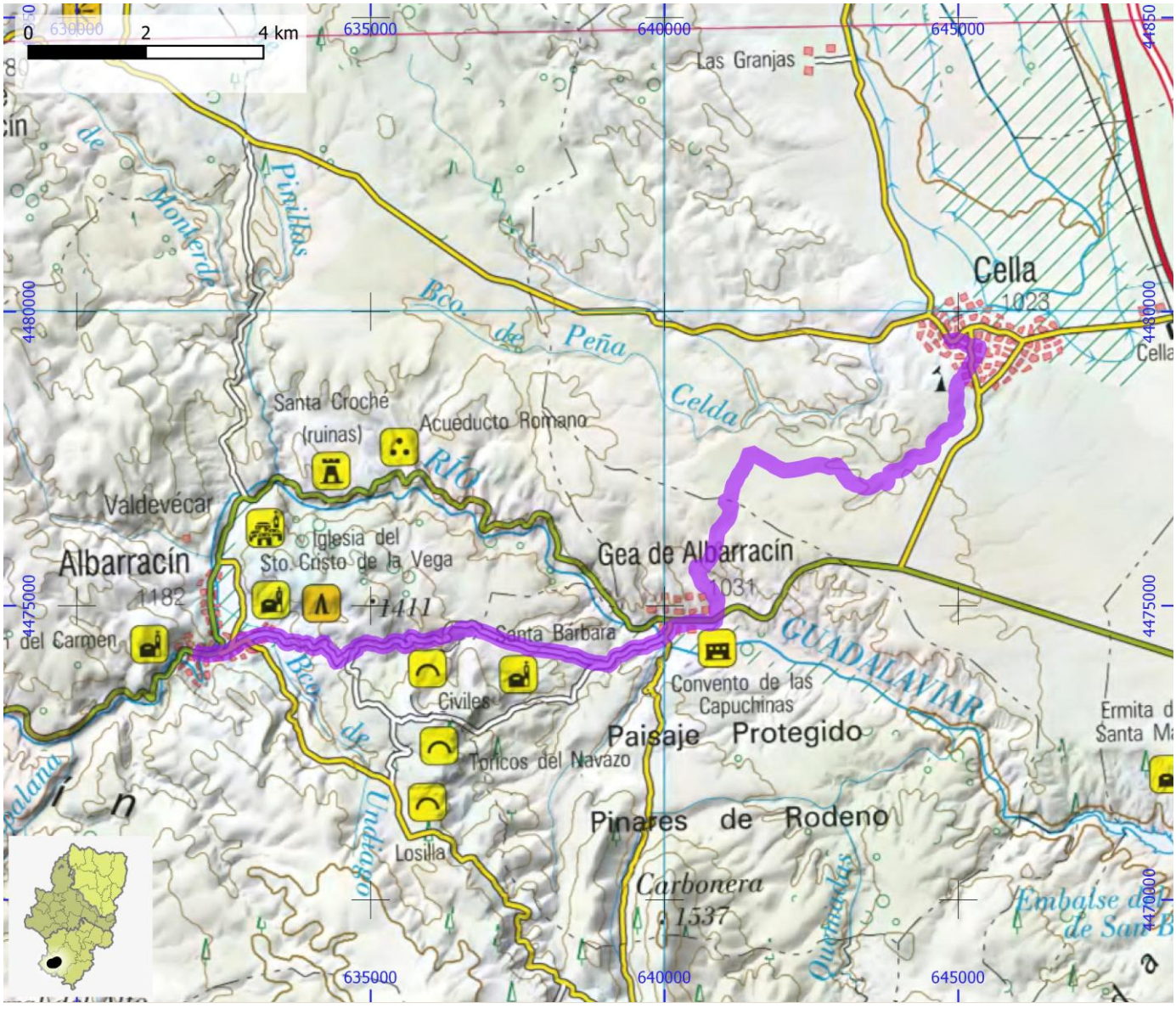

SENDEROS HOMOLOGADOS NO STA	ID OMA	FAM090

NOMBRE	GR 160 - Etapa 41: Cella - Teruel

ITINERARIO

Cella - Caudé - Concud - Teruel

COMARCA	Comunidad de Teruel	PROVINCIA	Teruel
ENLACE WEB	https://www.senderosfam.es/ruta/ficha/751	TIPO FAM	GR

MIDE

HORARIO	5:55	0	SEVERIDAD DEL MEDIO NATURAL
DESNIVEL DE SUBIDA (m)	20	0	ORIENTACIÓN EN EL ITINERARIO
DESNIVEL DE BAJADA (m)	145	0	DIFICULTAD EN EL DESPLAZAMIENTO
DISTANCIA HORIZONTAL (km)	23,0	0	CANTIDAD DE ESFUERZO NECESARIO
TIPO DE RECORRIDO	Travesía		PENDIENTE DE NIEVE
			PASOS DE ESCALADA

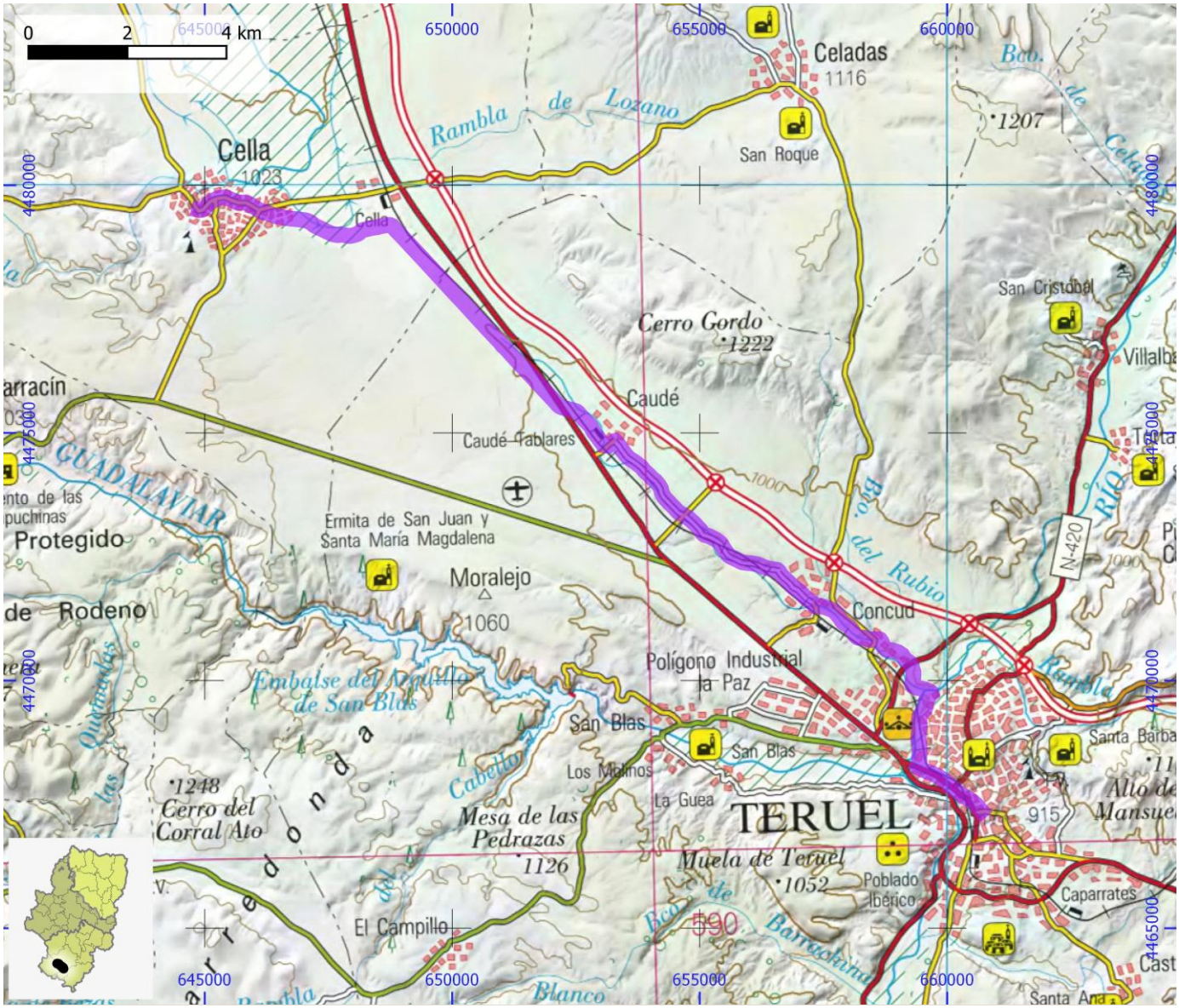

SENDEROS HOMOLOGADOS NO STA	ID OMA	FAM091

NOMBRE	GR 160 - Etapa 42: Teruel - La Puebla de Valverde

ITINERARIO

Teruel - La Puebla de Valverde

COMARCA	Comunidad de Teruel | Gúdar - Javalambre	PROVINCIA	Teruel
ENLACE WEB	https://www.senderosfam.es/ruta/ficha/752	TIPO FAM	GR

MIDE

HORARIO	8:05		0	SEVERIDAD DEL MEDIO NATURAL
DESNIVEL DE SUBIDA (m)	455		0	ORIENTACIÓN EN EL ITINERARIO
DESNIVEL DE BAJADA (m)	235		0	DIFICULTAD EN EL DESPLAZAMIENTO
DISTANCIA HORIZONTAL (km)	29,1		0	CANTIDAD DE ESFUERZO NECESARIO
TIPO DE RECORRIDO	Travesía			PENDIENTE DE NIEVE
				PASOS DE ESCALADA

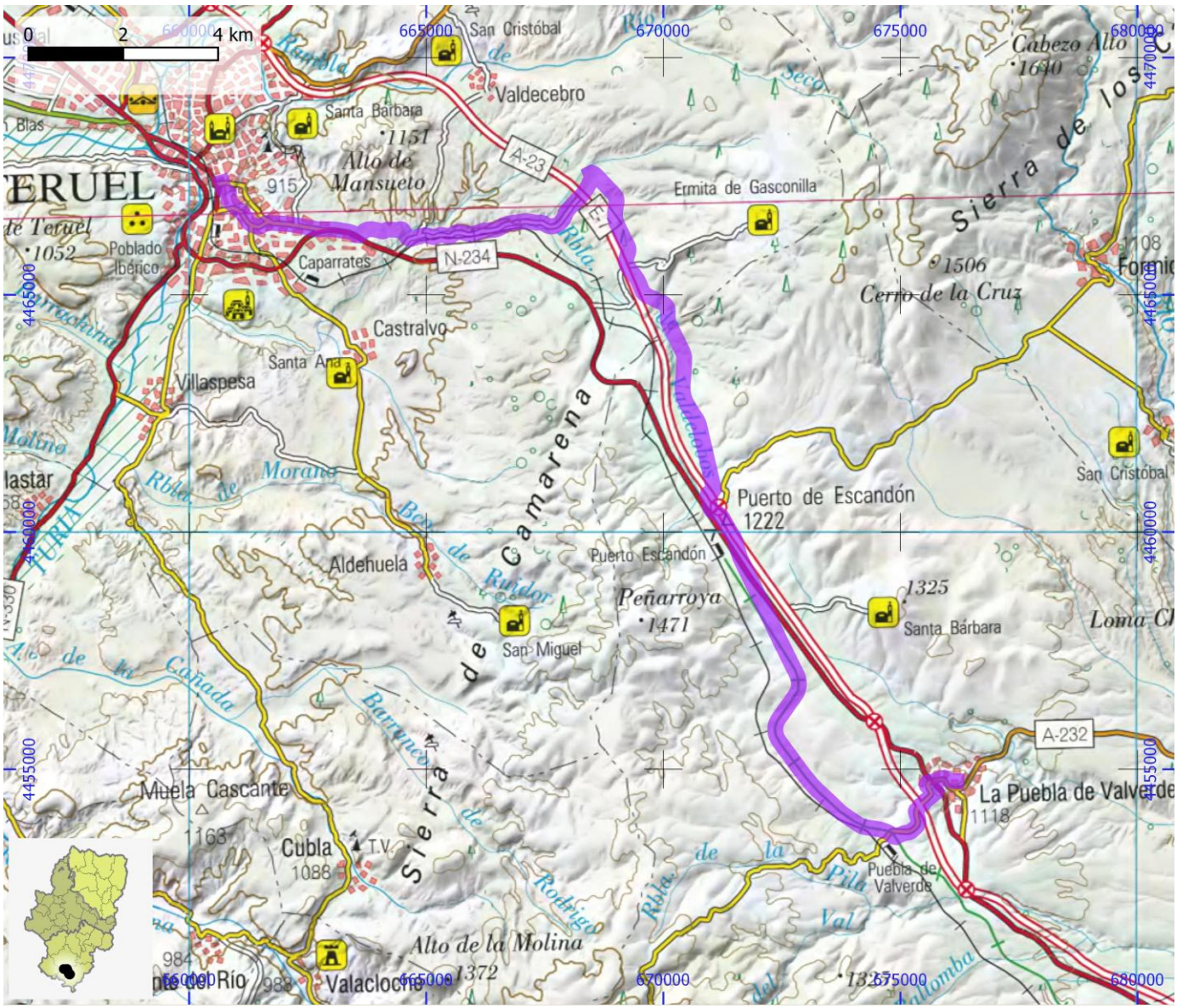

SENDEROS HOMOLOGADOS NO STA	ID OMA	FAM092

NOMBRE GR 160 - Etapa 43: La Puebla de Valverde - Mora de Rubielos

ITINERARIO

La Puebla de Valverde - Valbona - Mora de Rubielos

COMARCA	Gúdar - Javalambre	**PROVINCIA**	Teruel
ENLACE WEB	https://www.senderosfam.es/ruta/ficha/753	**TIPO FAM**	GR

MIDE

HORARIO	7:00	0	SEVERIDAD DEL MEDIO NATURAL
DESNIVEL DE SUBIDA (m)	230	0	ORIENTACIÓN EN EL ITINERARIO
DESNIVEL DE BAJADA (m)	320	0	DIFICULTAD EN EL DESPLAZAMIENTO
DISTANCIA HORIZONTAL (km)	25,5	0	CANTIDAD DE ESFUERZO NECESARIO
TIPO DE RECORRIDO	Travesía		PENDIENTE DE NIEVE
			PASOS DE ESCALADA

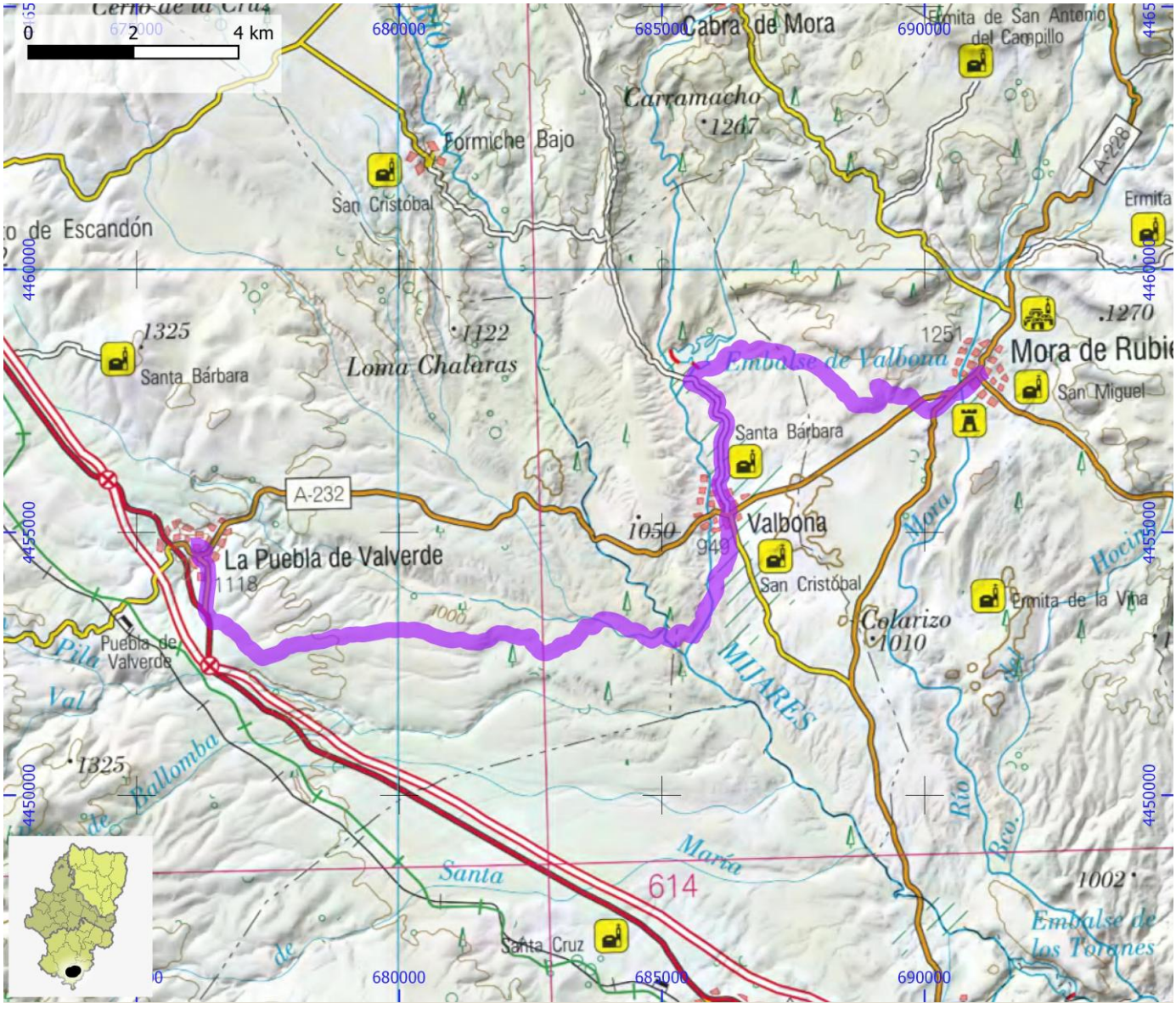

SENDEROS HOMOLOGADOS NO STA	ID OMA	FAM093

NOMBRE GR 160 - Etapa 44: Mora de Rubielos - Rubielos de Mora

ITINERARIO

Mora de Rubielos - Rubielos de Mora

COMARCA	Gúdar - Javalambre	**PROVINCIA**	Teruel
ENLACE WEB	https://www.senderosfam.es/ruta/ficha/754	**TIPO FAM**	GR

MIDE

HORARIO	4:50	0	SEVERIDAD DEL MEDIO NATURAL
DESNIVEL DE SUBIDA (m)	265	0	ORIENTACIÓN EN EL ITINERARIO
DESNIVEL DE BAJADA (m)	350	0	DIFICULTAD EN EL DESPLAZAMIENTO
DISTANCIA HORIZONTAL (km)	16,7	0	CANTIDAD DE ESFUERZO NECESARIO
TIPO DE RECORRIDO	Travesía		PENDIENTE DE NIEVE
			PASOS DE ESCALADA

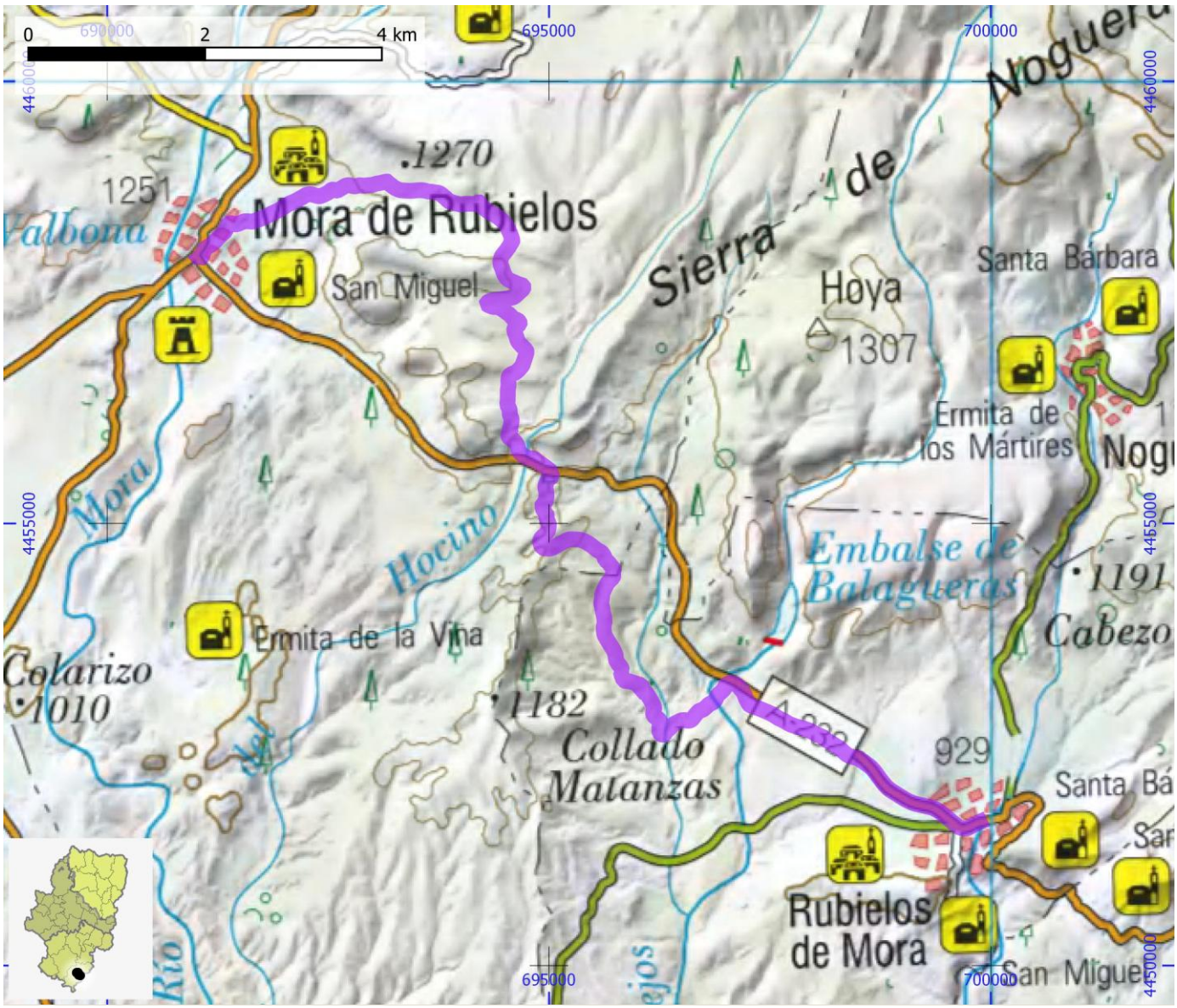

SENDEROS HOMOLOGADOS NO STA	ID OMA	FAM094

NOMBRE GR 160 - Etapa 45: Rubielos de Mora - Olba - Límite Autonómico - (Puebla de Arenoso)

ITINERARIO

Rubielos de Mora - Fuentes de Rubielos - Olba - Límite autonómico - (Puebla de Arenoso)

COMARCA	Gúdar - Javalambre	PROVINCIA	Teruel
ENLACE WEB	https://www.senderosfam.es/ruta/ficha/755	TIPO FAM	GR

MIDE

HORARIO	5:40	0	SEVERIDAD DEL MEDIO NATURAL
DESNIVEL DE SUBIDA (m)	490	0	ORIENTACIÓN EN EL ITINERARIO
DESNIVEL DE BAJADA (m)	805	0	DIFICULTAD EN EL DESPLAZAMIENTO
DISTANCIA HORIZONTAL (km)	16,9	0	CANTIDAD DE ESFUERZO NECESARIO
TIPO DE RECORRIDO	Travesía		PENDIENTE DE NIEVE
			PASOS DE ESCALADA

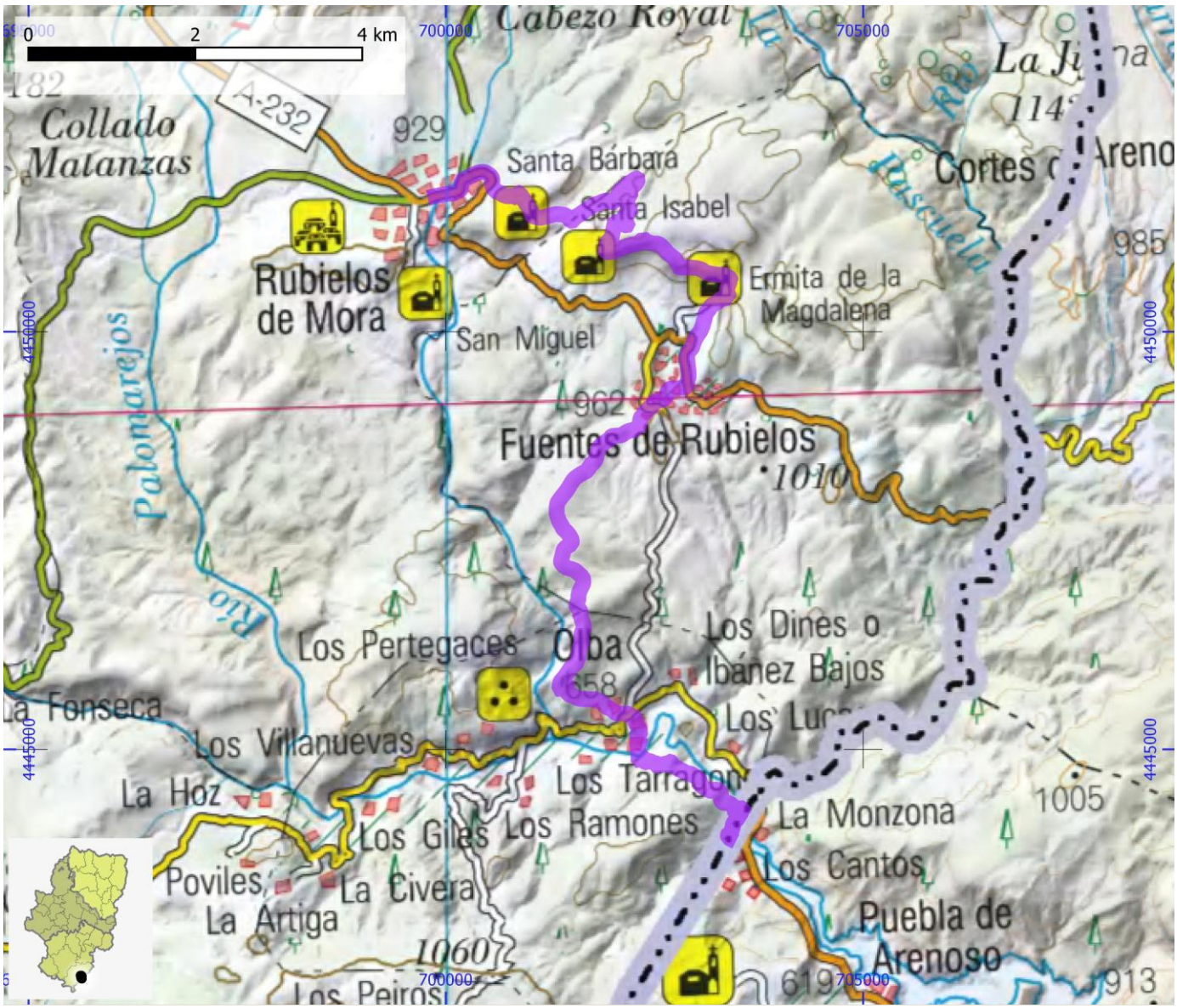

SENDEROS HOMOLOGADOS NO STA	ID OMA	FAM095

NOMBRE GR 160 - Ramal Calatayud: desvío - Terrer - Calatayud

ITINERARIO

Desvío - Terrer - Calatayud

COMARCA	Comunidad de Calatayud	PROVINCIA	Zaragoza
ENLACE WEB	https://www.senderosfam.es/ruta/ficha/756	TIPO FAM	GR

MIDE

HORARIO	2:55		0	SEVERIDAD DEL MEDIO NATURAL
DESNIVEL DE SUBIDA (m)	0		0	ORIENTACIÓN EN EL ITINERARIO
DESNIVEL DE BAJADA (m)	35		0	DIFICULTAD EN EL DESPLAZAMIENTO
DISTANCIA HORIZONTAL (km)	11,4		0	CANTIDAD DE ESFUERZO NECESARIO
TIPO DE RECORRIDO	Travesía			PENDIENTE DE NIEVE
				PASOS DE ESCALADA

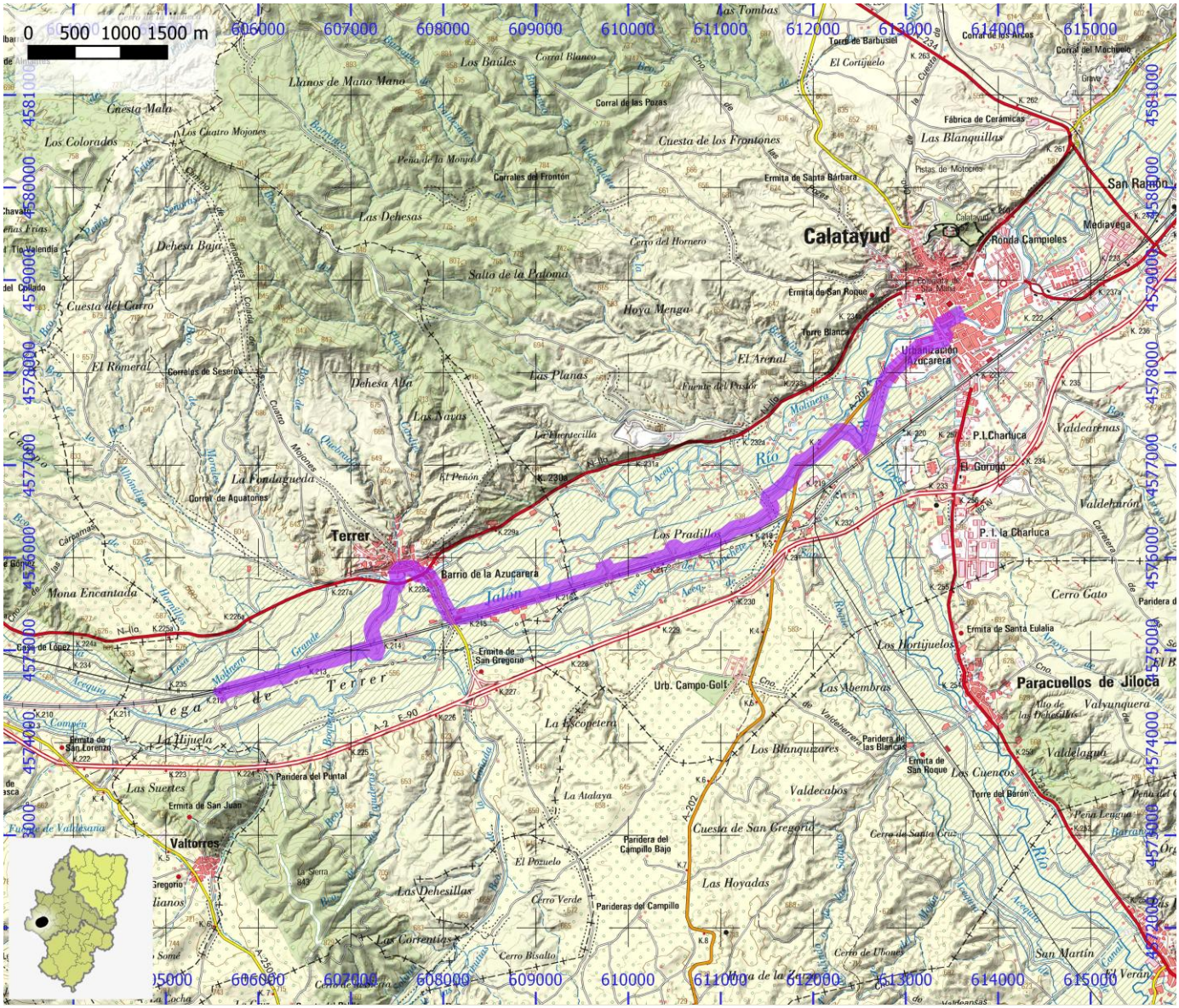

SENDEROS HOMOLOGADOS NO STA	ID OMA	FAM096

NOMBRE GR 231 - Etapa 02: (El Toro) Límite Prov. Castellón - El Paul - Manzanera

ITINERARIO

(El Toro) Límite Prov. Castellón - El Paul - Manzanera

COMARCA	Gúdar - Javalambre	**PROVINCIA**	Teruel
ENLACE WEB	https://www.senderosfam.es/ruta/ficha/772	**TIPO FAM**	GR

MIDE

HORARIO	2:25	0	SEVERIDAD DEL MEDIO NATURAL
DESNIVEL DE SUBIDA (m)	115	0	ORIENTACIÓN EN EL ITINERARIO
DESNIVEL DE BAJADA (m)	205	0	DIFICULTAD EN EL DESPLAZAMIENTO
DISTANCIA HORIZONTAL (km)	8,1	0	CANTIDAD DE ESFUERZO NECESARIO
TIPO DE RECORRIDO	Travesía		PENDIENTE DE NIEVE
			PASOS DE ESCALADA

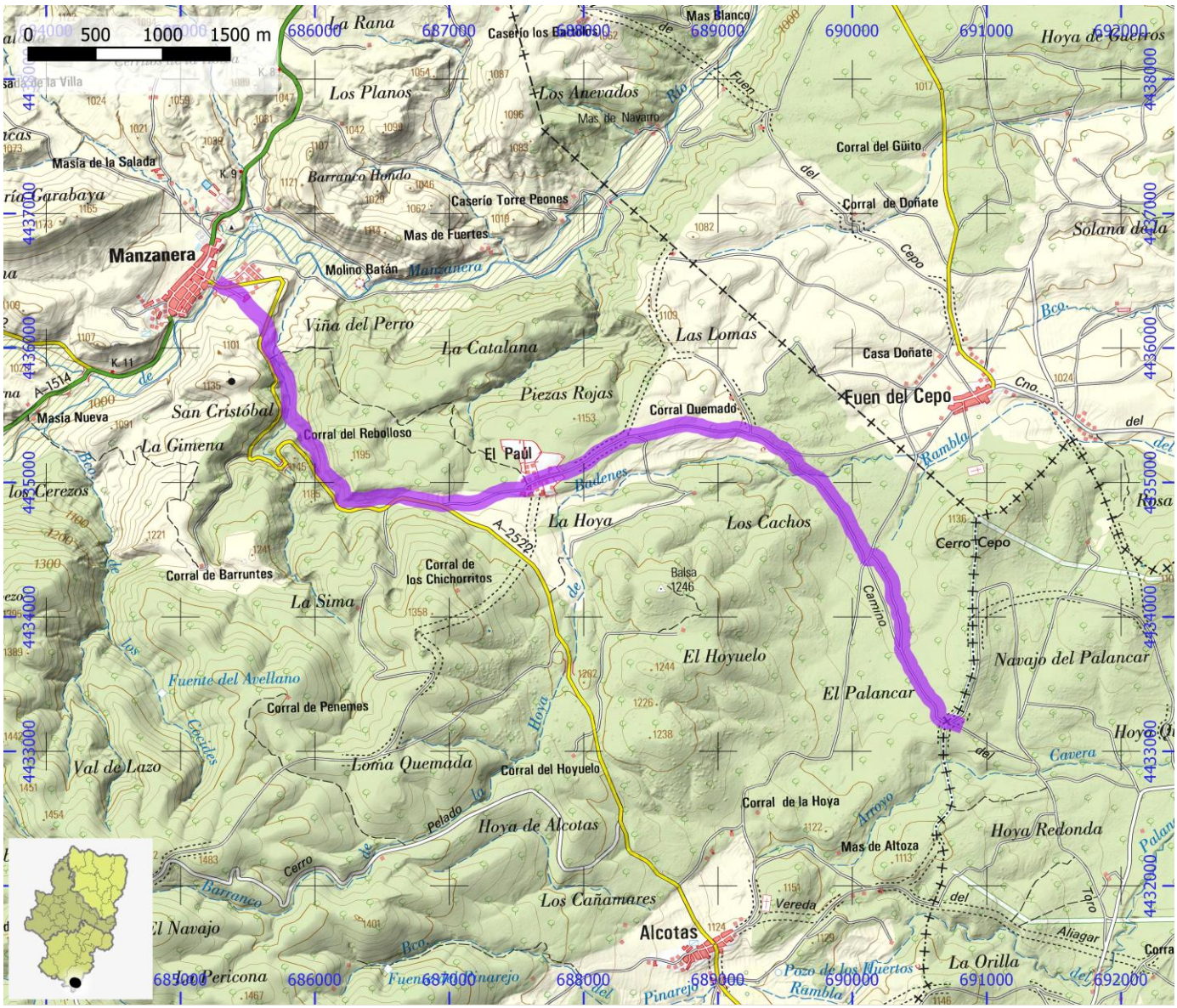

SENDEROS HOMOLOGADOS NO STA	ID OMA	FAM097

NOMBRE GR 231 - Etapa 03: Manzanera - Sarrión

ITINERARIO

Manzanera - Albentosa - Sarrión

COMARCA	Gúdar - Javalambre	PROVINCIA	Teruel
ENLACE WEB	https://www.senderosfam.es/ruta/ficha/773	TIPO FAM	GR

MIDE

HORARIO	4:40	0	SEVERIDAD DEL MEDIO NATURAL
DESNIVEL DE SUBIDA (m)	155	0	ORIENTACIÓN EN EL ITINERARIO
DESNIVEL DE BAJADA (m)	160	0	DIFICULTAD EN EL DESPLAZAMIENTO
DISTANCIA HORIZONTAL (km)	17,3	0	CANTIDAD DE ESFUERZO NECESARIO
TIPO DE RECORRIDO	Travesía		PENDIENTE DE NIEVE
			PASOS DE ESCALADA

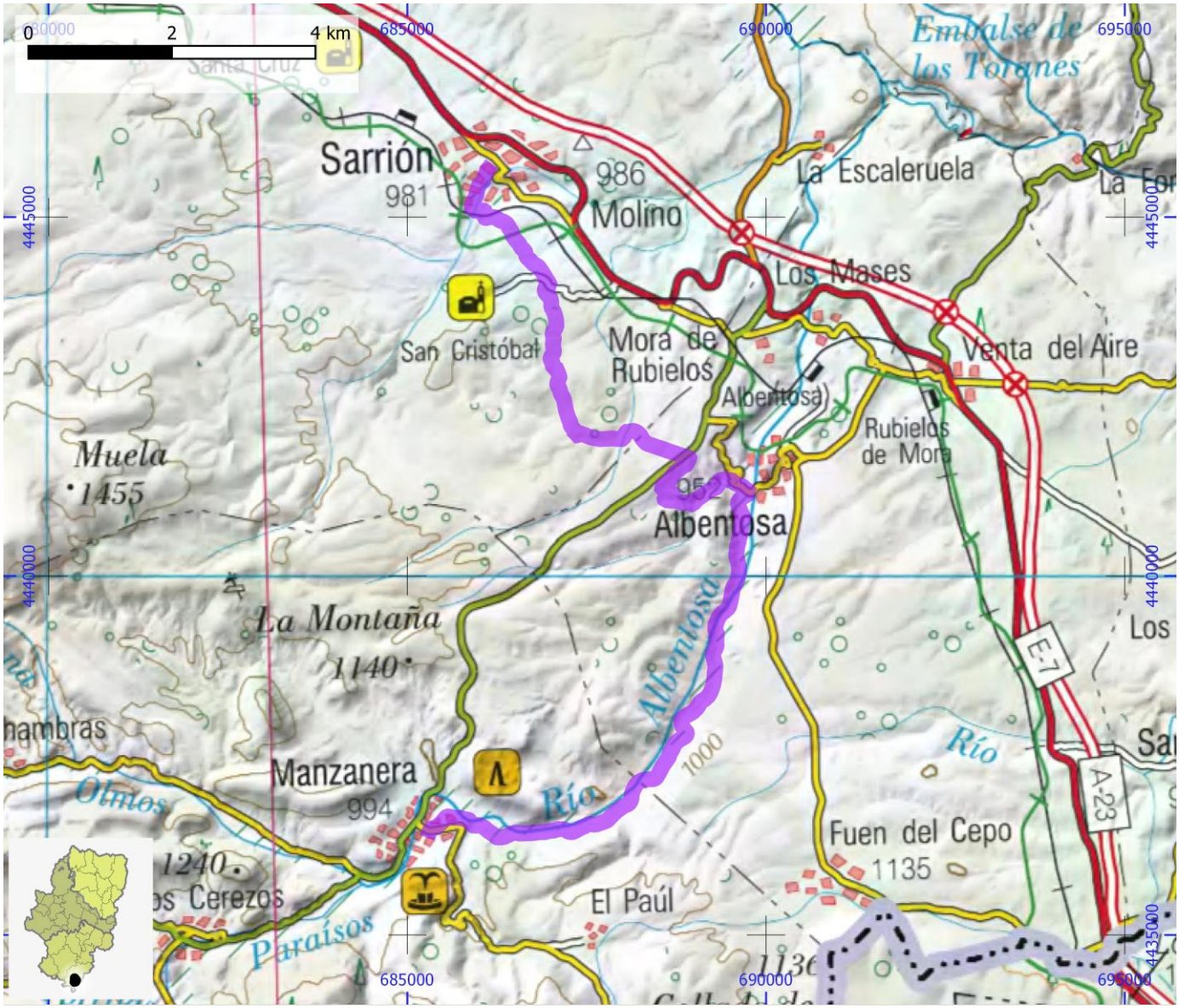

SENDEROS HOMOLOGADOS NO STA	ID OMA	FAM098

NOMBRE GR 260 - Etapa 01: Calcena - Purujosa - límite provincial con Soria

ITINERARIO

Calcena - Purujosa - límite provincial con Soria

COMARCA	Aranda	PROVINCIA	Zaragoza
ENLACE WEB	https://www.senderosfam.es/ruta/ficha/774	TIPO FAM	GR

MIDE

HORARIO	3:45		3	SEVERIDAD DEL MEDIO NATURAL
DESNIVEL DE SUBIDA (m)	560		1	ORIENTACIÓN EN EL ITINERARIO
DESNIVEL DE BAJADA (m)	10		1	DIFICULTAD EN EL DESPLAZAMIENTO
DISTANCIA HORIZONTAL (km)	12,1		3	CANTIDAD DE ESFUERZO NECESARIO
TIPO DE RECORRIDO	Travesía			PENDIENTE DE NIEVE
				PASOS DE ESCALADA

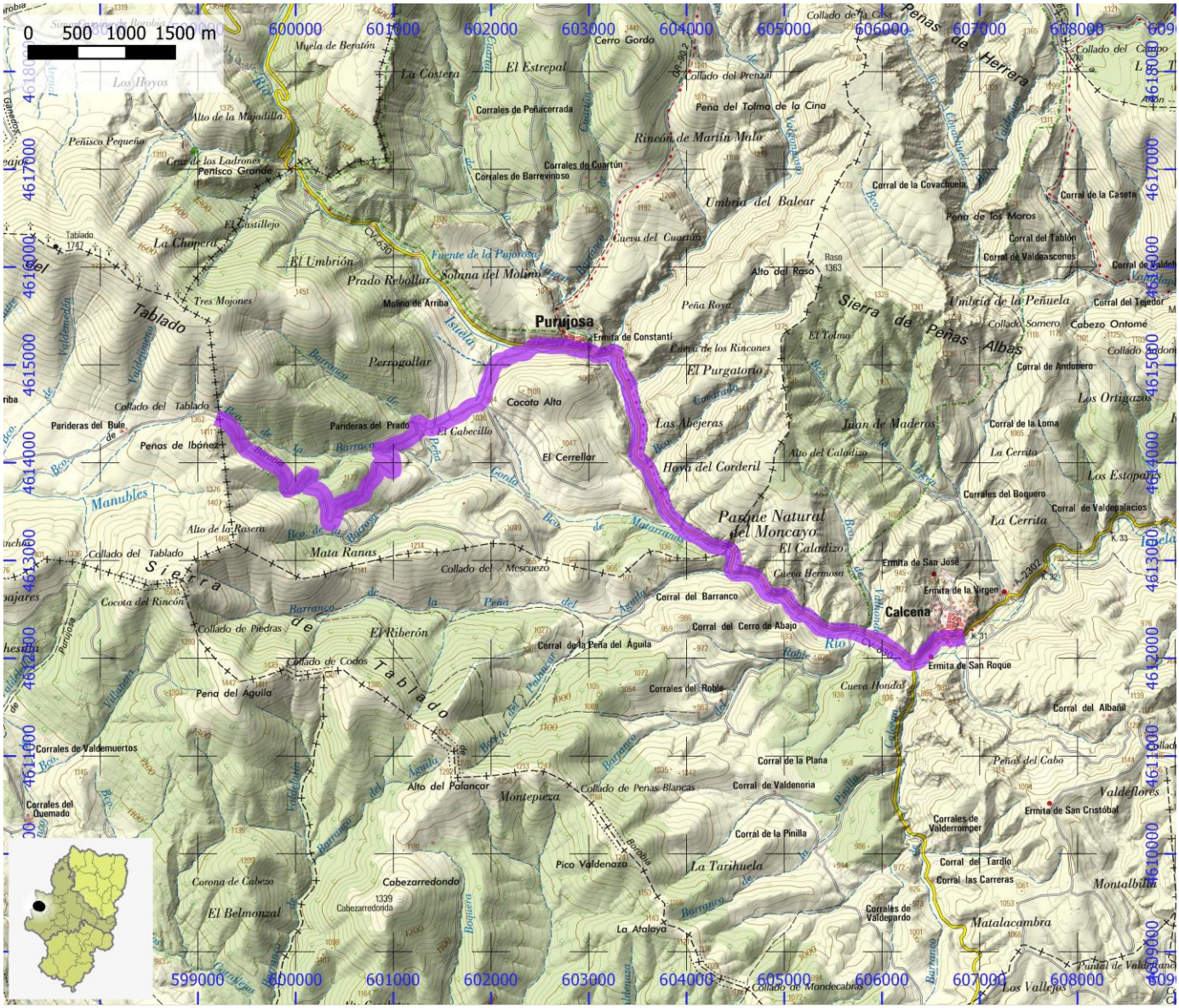
0 500 1000 1500 m
Purujosa
Calcena
Ermita de Constanti
Ermita de San Roque
Ermita de San José
Ermita de la Virgen
Cocoto Alta
El Cerrellar
Panderas del Prado
Panderas del Buie
Peñas de Ibánez
Collado del Tablado
Collado de Piedras
Collado de Codos
Collado del Mescuezo
Alto del Palancar
Collado de Peñas Blancas
Parque Natural del Moncayo
Sierra de Tablado
Sierra de Peñas Albas
Fuente de la Pujorosa
Solana del Molino
Prado Rebollar
Perrogollar
Manubles
Mata Ranas
El Riberón
Montepieza
Pico Valdenazo
La Tarihuela
Cabezarredondo
Corona de Cabezo
El Belmonzal
Corrales de Valdemuertos
Corrales del Quemado
Corrales de Peñacerrada
Corrales de Cuartún
Corrales de Barrevinoso
Corrales del Roble
Corrales de Valderromper
Corrales de Valdepardo
Corral del Barranco
Corral del Cerro de Abajo
Corral de la Peña del Aguila
Corral de la Plana
Corral de Valdenoria
Corral de la Pinilla
Corral de la Covachuela
Corral de Andonero
Corral de Valdepalacios
Corral del Albañil
Corral del Tardío
Corral las Carreras
Corral de la Loma
Corral del Boquero
Corral del Tablón
Corral de la Caseta
Corral de Valdeascones
Corral del Tejedor
Cueva Hermosa
Cueva Honda
Peña del Tolmo de la Cina
Peña de los Moros
Peña Roya
Rincón de Martín Malo
Umbría del Balear
Umbría de la Peñuela
Hoya del Corderil
El Purgatorio
Las Abejeras
Juan de Maderos
Los Ortigazos
Los Estopares
La Cerrita
Valdeflores
Montalbán
Matalacambra
Peñas del Cabo
Alto del Raso
Alto del Caladizo
Peñiscos Pequeño
Peñisco Grande
Cruz de los Ladrones
Alto de la Majadilla
Tres Mojones
Molino de Arriba
Cerro Gordo
Collado del Prenzal
Collado Somero
Cabezo Ontomé
Collado de Mondecabras
Los Vallejos
Los Hoyos
Tablado
La Chopera
El Castillejo
El Umbrión
Cerro Gordo
Cabezarredonda
Barranco de Valdemuertos
Barranco de la Peña del Aguila
Barranco de Peñas Blancas
Barranco de Valderromper
Barranco de Valdepardo
Barranco de Matalacambra
Barranco de Valdeflores
Barranco de Montalbán
Barranco de Valdeascones
Barranco de Valdepalacios
Barranco de Valdenoria
Barranco de Valdeandonero
Barranco de Valdeboquero
Barranco de Valdeloma
Barranco de Valdeboquero
Barranco de Valdeboquero
Barranco de Valdeboquero

SENDEROS HOMOLOGADOS NO STA	ID OMA	FAM099

NOMBRE GR 260 - Etapa 02: San Martín de La Virgen de Moncayo - Litago

ITINERARIO

San Martín de la Virgen de Moncayo - Lituénigo - Litago

COMARCA	Tarazona y El Moncayo	PROVINCIA	Zaragoza
ENLACE WEB	https://www.senderosfam.es/ruta/ficha/775	TIPO FAM	GR

MIDE

HORARIO	2:20		2	SEVERIDAD DEL MEDIO NATURAL
DESNIVEL DE SUBIDA (m)	190		1	ORIENTACIÓN EN EL ITINERARIO
DESNIVEL DE BAJADA (m)	225		1	DIFICULTAD EN EL DESPLAZAMIENTO
DISTANCIA HORIZONTAL (km)	7,3		2	CANTIDAD DE ESFUERZO NECESARIO
TIPO DE RECORRIDO	Travesía			PENDIENTE DE NIEVE
				PASOS DE ESCALADA

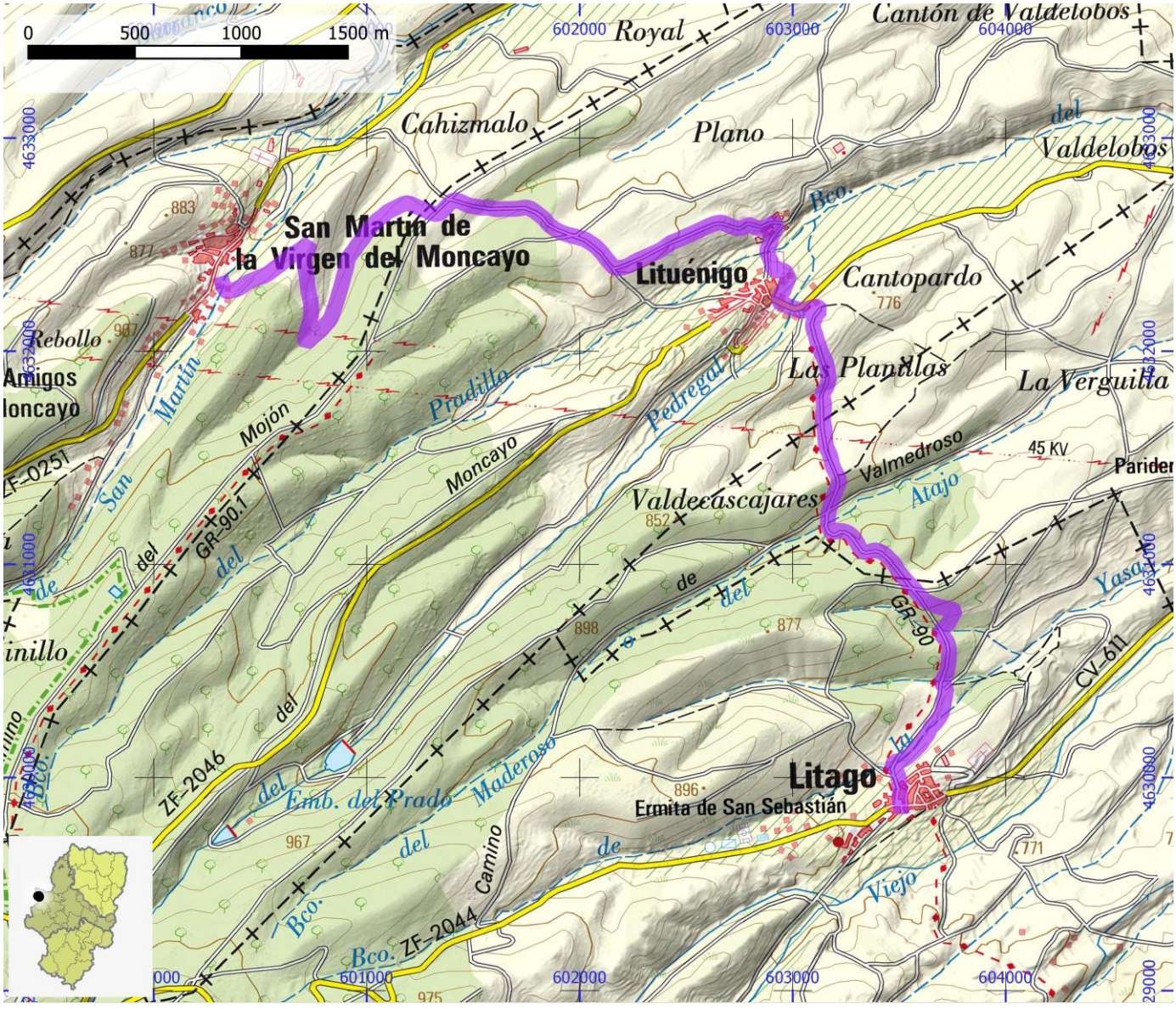

SENDEROS HOMOLOGADOS NO STA	ID OMA	FAM100

NOMBRE GR 260 - Etapa 03: Litago - Añón de Moncayo

ITINERARIO

Litago - Añón de Moncayo

COMARCA	Tarazona y El Moncayo	**PROVINCIA**	Zaragoza
ENLACE WEB	https://www.senderosfam.es/ruta/ficha/776	**TIPO FAM**	GR

MIDE

HORARIO	3:05	2	SEVERIDAD DEL MEDIO NATURAL
DESNIVEL DE SUBIDA (m)	235	1	ORIENTACIÓN EN EL ITINERARIO
DESNIVEL DE BAJADA (m)	230	1	DIFICULTAD EN EL DESPLAZAMIENTO
DISTANCIA HORIZONTAL (km)	10,4	2	CANTIDAD DE ESFUERZO NECESARIO
TIPO DE RECORRIDO	Travesía		PENDIENTE DE NIEVE
			PASOS DE ESCALADA

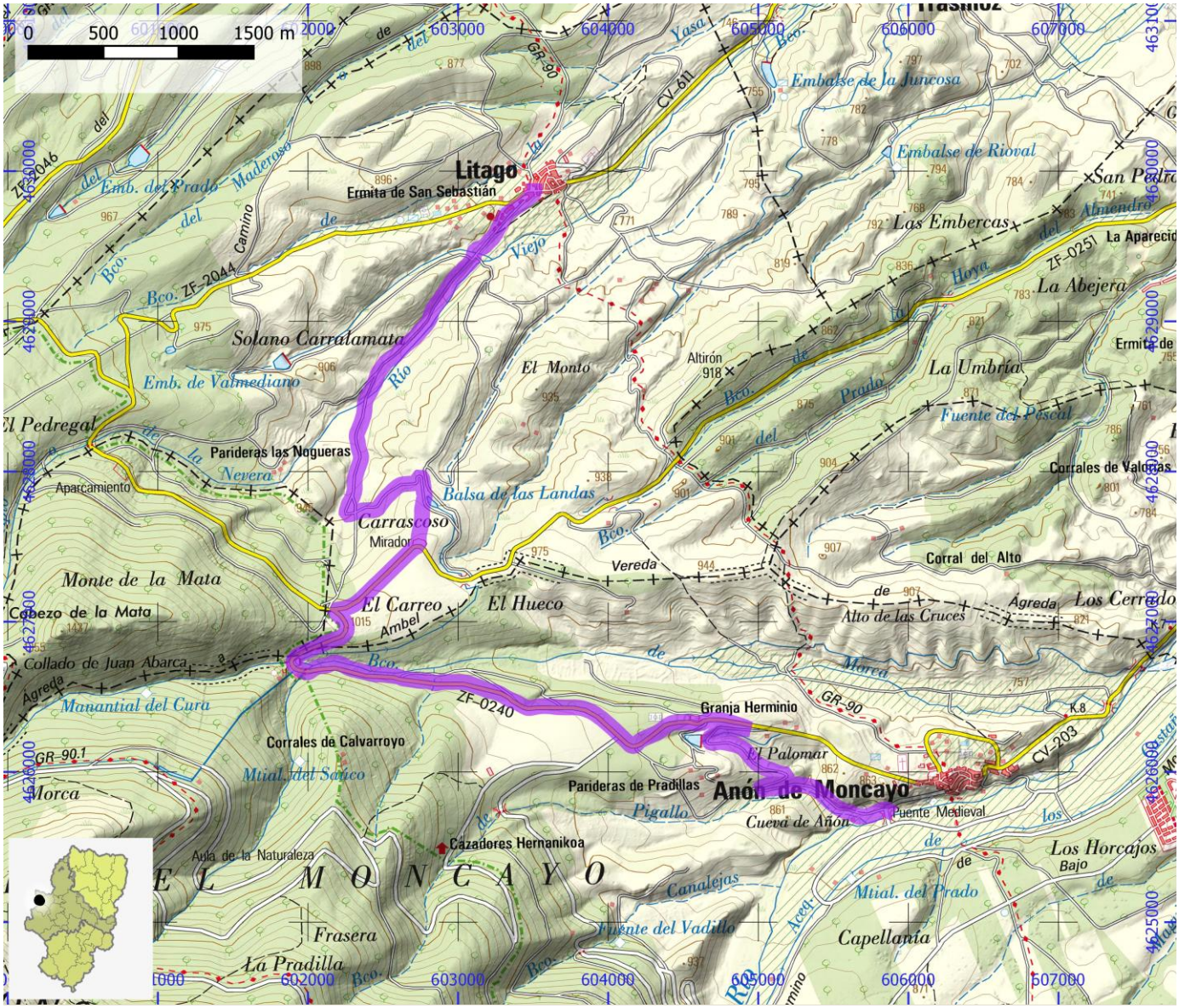

SENDEROS HOMOLOGADOS NO STA	ID OMA	FAM101

NOMBRE GR 260 - Etapa 04: Añón de Moncayo - Talamantes

ITINERARIO

Añón de Moncayo - Alcalá de Moncayo - Talamantes

COMARCA	Campo de Borja | Tarazona y El Moncayo	**PROVINCIA**	Zaragoza
ENLACE WEB	https://www.senderosfam.es/ruta/ficha/834	**TIPO FAM**	GR

MIDE

HORARIO	3:20	1	SEVERIDAD DEL MEDIO NATURAL
DESNIVEL DE SUBIDA (m)	325	1	ORIENTACIÓN EN EL ITINERARIO
DESNIVEL DE BAJADA (m)	200	1	DIFICULTAD EN EL DESPLAZAMIENTO
DISTANCIA HORIZONTAL (km)	10,7	3	CANTIDAD DE ESFUERZO NECESARIO
TIPO DE RECORRIDO	Travesía		PENDIENTE DE NIEVE
			PASOS DE ESCALADA

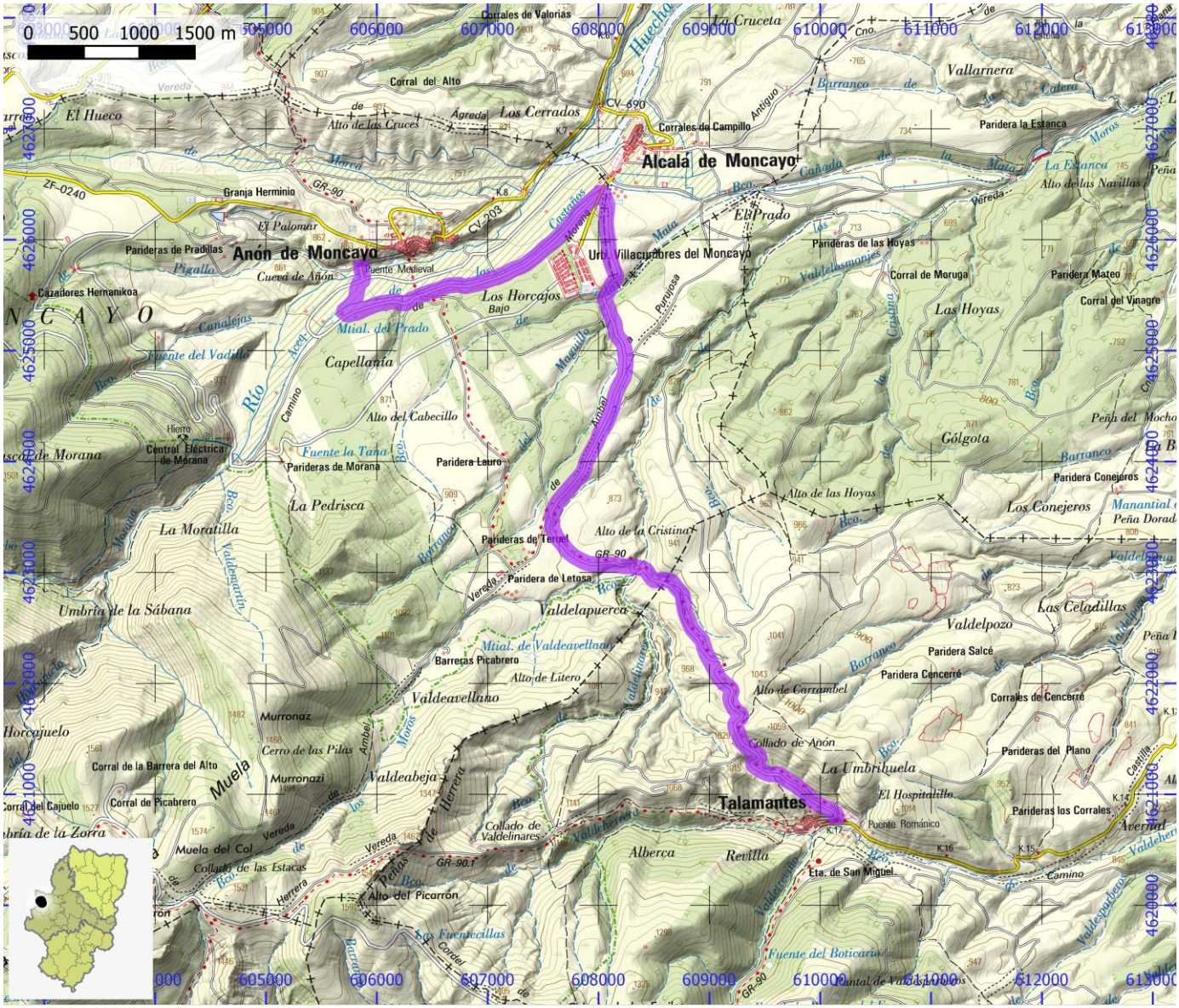

SENDEROS HOMOLOGADOS NO STA	ID OMA	FAM102

NOMBRE GR 260 - Etapa 05: Talamantes - Calcena

ITINERARIO

Talamantes - Calcena

COMARCA	Aranda | Campo de Borja	**PROVINCIA**	Zaragoza
ENLACE WEB	https://www.senderosfam.es/ruta/ficha/777	**TIPO FAM**	GR

MIDE

HORARIO	6:05	2	SEVERIDAD DEL MEDIO NATURAL
DESNIVEL DE SUBIDA (m)	445	1	ORIENTACIÓN EN EL ITINERARIO
DESNIVEL DE BAJADA (m)	515	1	DIFICULTAD EN EL DESPLAZAMIENTO
DISTANCIA HORIZONTAL (km)	19,0	3	CANTIDAD DE ESFUERZO NECESARIO
TIPO DE RECORRIDO	Travesía		PENDIENTE DE NIEVE
			PASOS DE ESCALADA

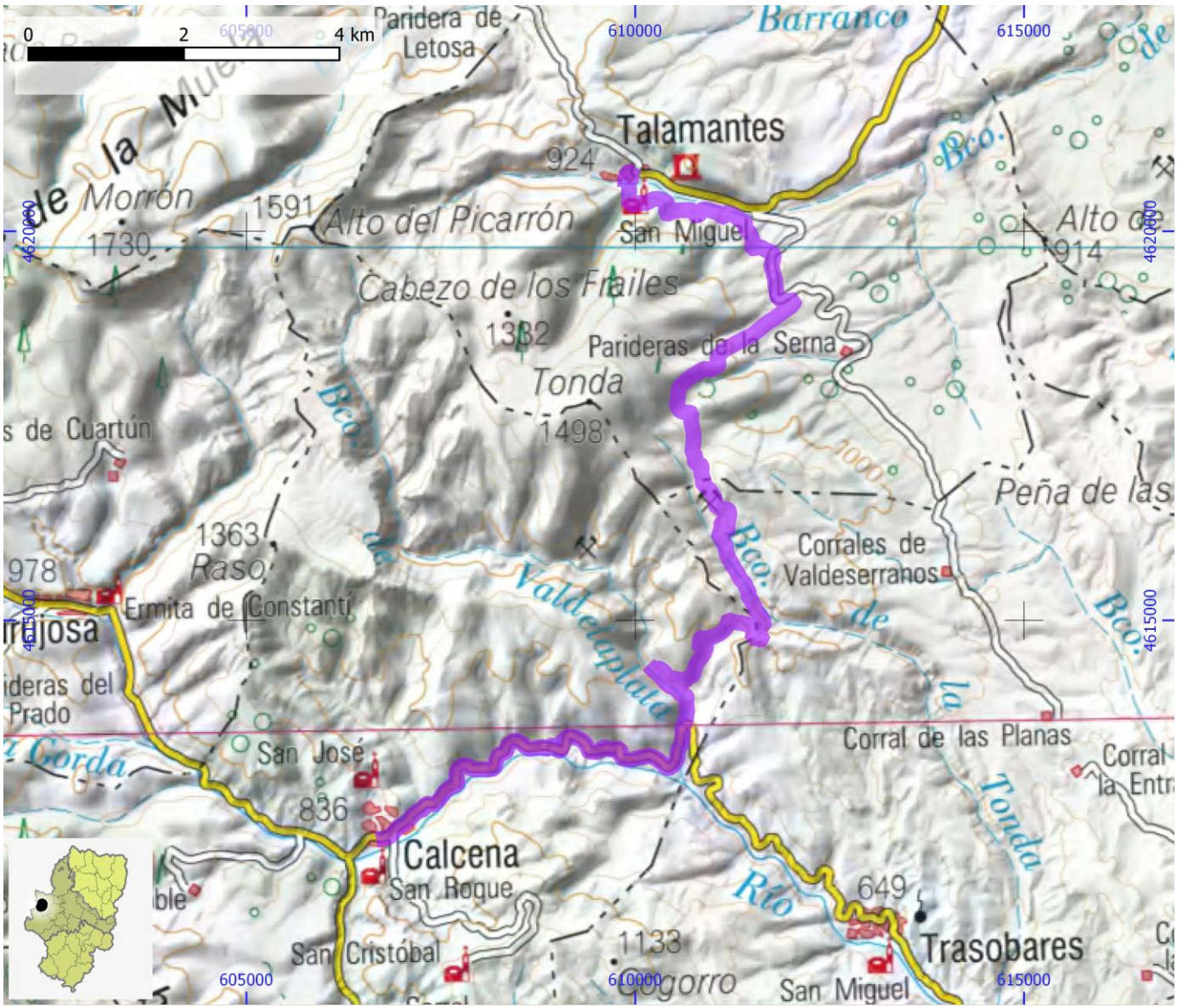

SENDEROS HOMOLOGADOS NO STA	ID OMA	FAM103

NOMBRE GR 261 - Etapa 01: Mequinenza - Torrente de Cinca

ITINERARIO

Mequinenza - Torrente de Cinca

COMARCA	Bajo Cinca / Baix Cinca	PROVINCIA	Huesca | Zaragoza
ENLACE WEB	https://www.senderosfam.es/ruta/ficha/810	TIPO FAM	GR

MIDE

HORARIO	5:40	0	SEVERIDAD DEL MEDIO NATURAL
DESNIVEL DE SUBIDA (m)	365	0	ORIENTACIÓN EN EL ITINERARIO
DESNIVEL DE BAJADA (m)	340	0	DIFICULTAD EN EL DESPLAZAMIENTO
DISTANCIA HORIZONTAL (km)	19,3	0	CANTIDAD DE ESFUERZO NECESARIO
TIPO DE RECORRIDO	Travesía		PENDIENTE DE NIEVE
			PASOS DE ESCALADA

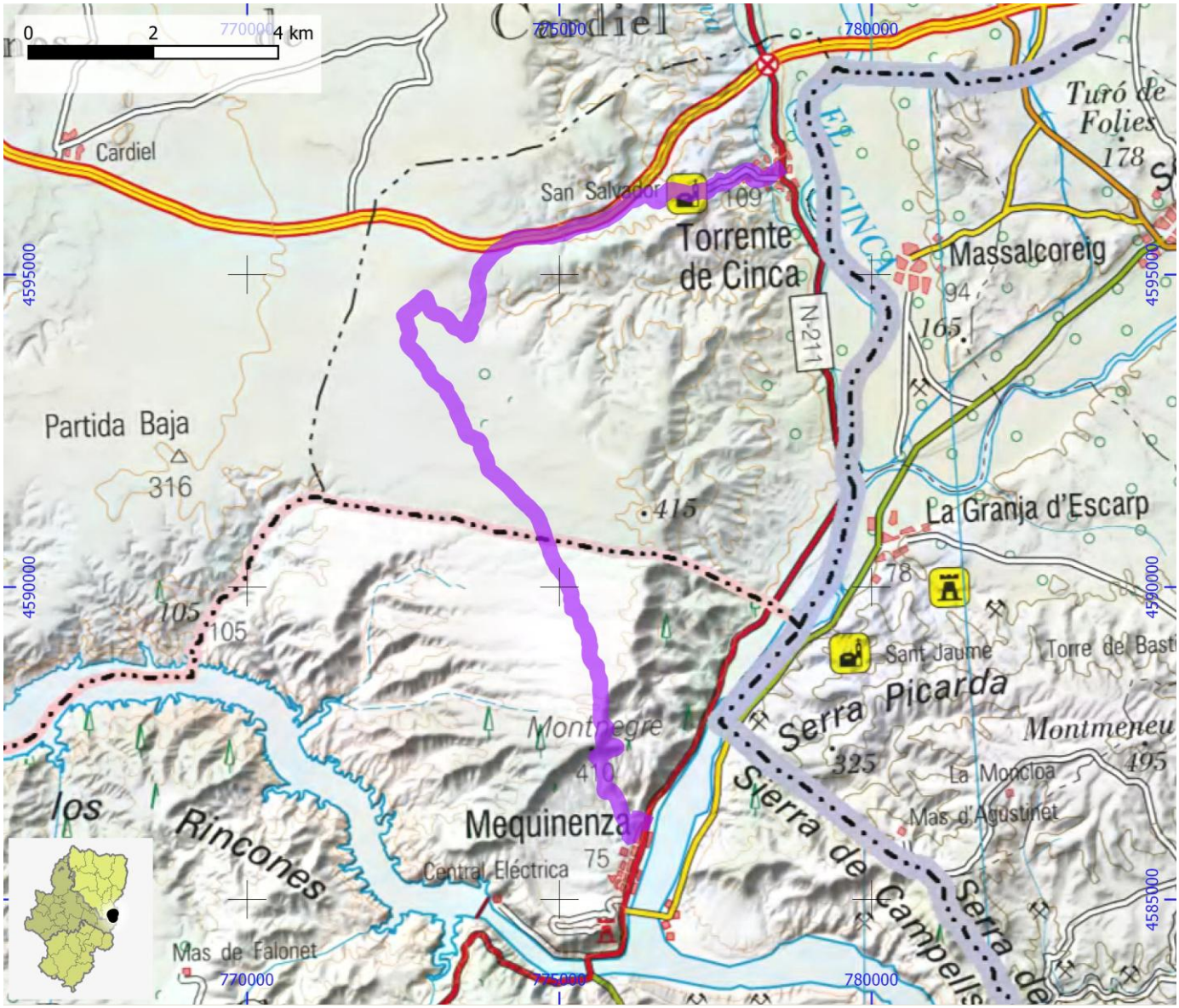

SENDEROS HOMOLOGADOS NO STA	ID OMA	FAM104

NOMBRE GR 261 - Etapa 02: Torrente de Cinca - Fraga

ITINERARIO

Torrente de Cinca - Fraga

COMARCA	Bajo Cinca / Baix Cinca	**PROVINCIA**	Huesca
ENLACE WEB	https://www.senderosfam.es/ruta/ficha/809	**TIPO FAM**	GR

MIDE

HORARIO	4:30		0	SEVERIDAD DEL MEDIO NATURAL
DESNIVEL DE SUBIDA (m)	380		0	ORIENTACIÓN EN EL ITINERARIO
DESNIVEL DE BAJADA (m)	380		0	DIFICULTAD EN EL DESPLAZAMIENTO
DISTANCIA HORIZONTAL (km)	14,6		0	CANTIDAD DE ESFUERZO NECESARIO
TIPO DE RECORRIDO	Travesía			PENDIENTE DE NIEVE
				PASOS DE ESCALADA

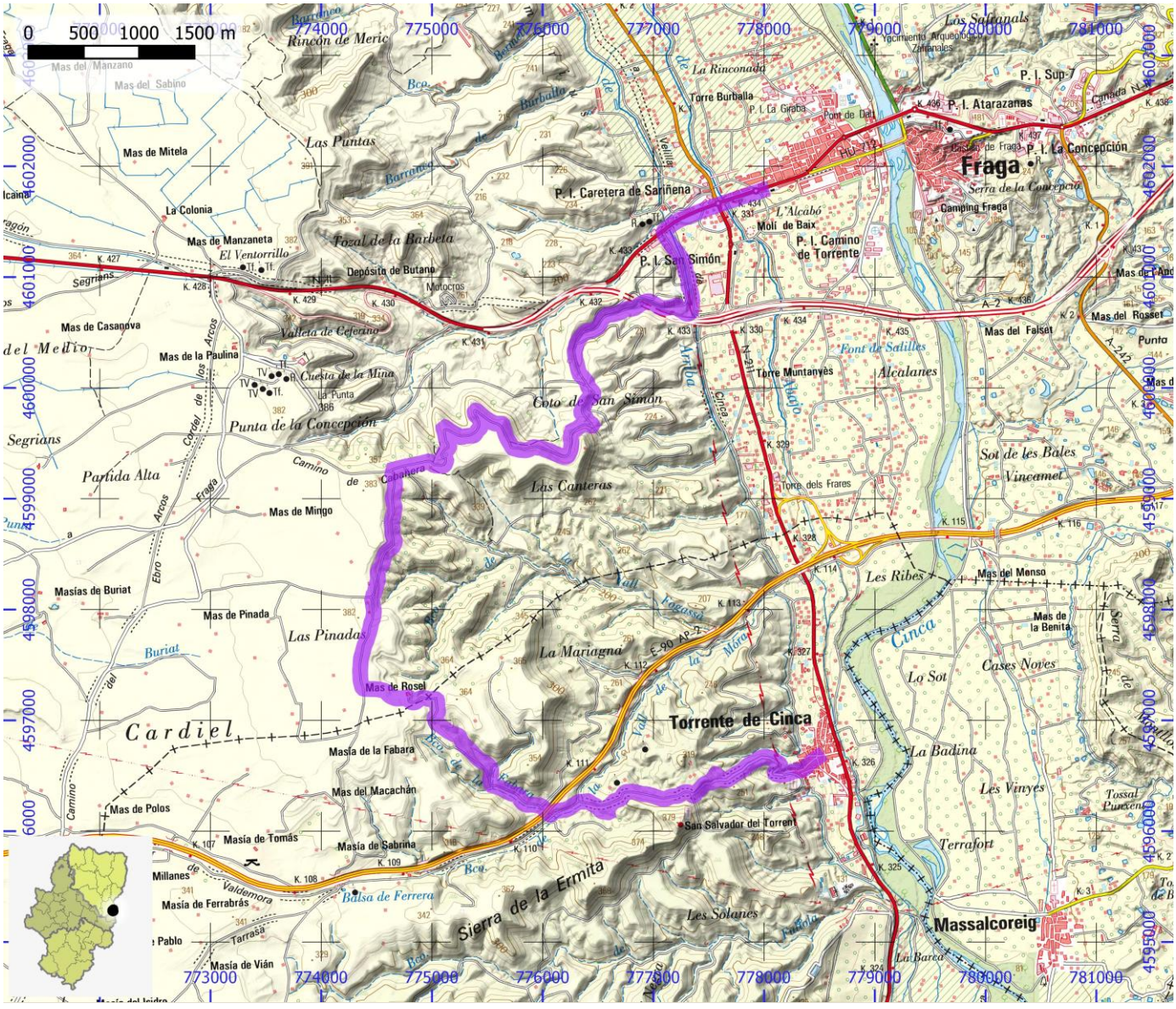

SENDEROS HOMOLOGADOS NO STA	ID OMA	FAM105

NOMBRE GR 261 - Etapa 03: Fraga - Velilla de Cinca

ITINERARIO

Fraga - Velilla de Cinca

COMARCA	Bajo Cinca / Baix Cinca	**PROVINCIA**	Huesca
ENLACE WEB	https://www.senderosfam.es/ruta/ficha/808	**TIPO FAM**	GR

MIDE

HORARIO	5:20	0	SEVERIDAD DEL MEDIO NATURAL
DESNIVEL DE SUBIDA (m)	355	0	ORIENTACIÓN EN EL ITINERARIO
DESNIVEL DE BAJADA (m)	325	0	DIFICULTAD EN EL DESPLAZAMIENTO
DISTANCIA HORIZONTAL (km)	17,9	0	CANTIDAD DE ESFUERZO NECESARIO
TIPO DE RECORRIDO	Travesía		PENDIENTE DE NIEVE
			PASOS DE ESCALADA

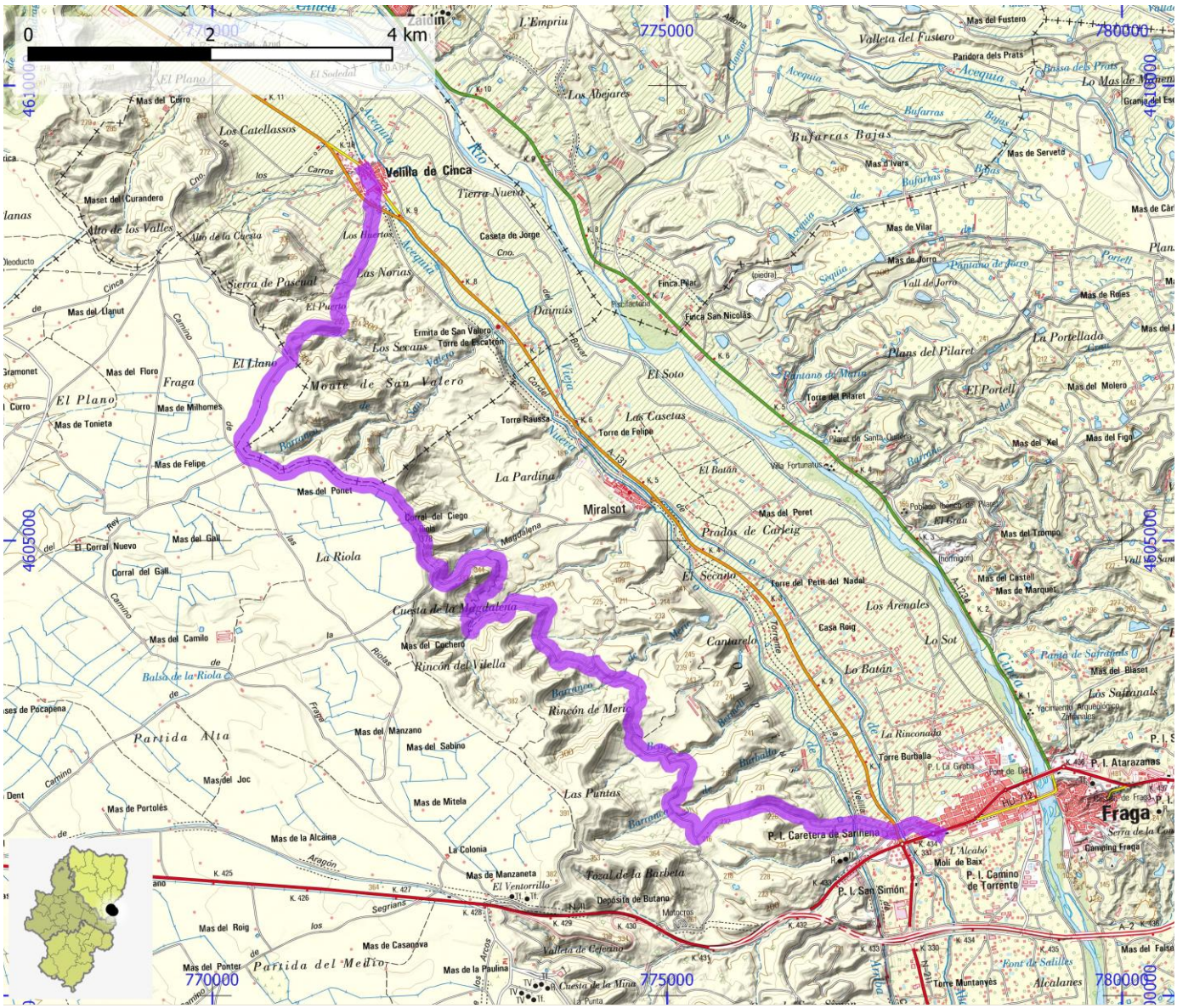
0
2
4 km
Velilla de Cinca
Fraga
Miralsot
Monte de San Valero
Partida Alta
Partida del Mellio
Los Abejares
Bufarras Bajas
Valleta del Fustero
Los Catellassos
Sierra de Pascual
La Pardina
Prados de Carleig
Los Arenales
Las Puntas
Rincón de Merla
Cuesta de la Magdalena
Rincón del Vilella
Tierra Nueva
Los Secans
Las Casetas
Las Norias
Los Huertos
Valleta de Cejerano
Cuesta de la Mina
Fraga
Camping Fraga
P. I. Camino de Torrente
P. I. San Simón
P. I. Carretera de Santiena
P. I. Atarazanas
Mas del Fustero
Mas de Servetó
Mas de Roies
Mas del Molero
Mas del Figol
Mas del Trompo
Mas del Castell
Mas de Marquet
Mas del Blaset
Los Safranals
Mas del Ponet
Mas del Gall
Mas del Camilo
Mas del Cachero
Mas del Manzano
Mas del Sabino
Mas del Joc
Mas de Portolés
Mas de Mitela
Mas de la Alcaina
Mas de Manzaneta
Mas de Casanova
Mas de la Paulina
Mas del Roig
Mas del Ponter
Mas de Tonieta
Mas de Felipe
Mas de Milhomes
Mas del Floro
Mas del Curro
Mas del Curandero
Mas del Llanut
Corral del Gall
Corral del Ciego
El Corral Nuevo
Caseta de Jorge
Ermita de San Valero
Torre de Escatrón
Torre Raussa
Torre de Felipe
Finca Pilar
Finca San Nicolás
Torre del Pilaret
Torre del Petit del Nadal
Torre Burballa
Casa Roig
Depósito de Butano
Motocross
Fossal de la Barbeta
La Colonia
Camino
Aragón
Riolas
Balsa de la Riola
Acequia
Cinca
Río
Barranco
Valleta
Vicya
Cno.
Camino
Pantano de Mequinenza
Pantano de Joro
Vall de Joro
Plans del Pilaret
La Portellada
El Portell
El Soto
El Batán
El Secano
Lo Batán
Lo Sot
La Rinconada
Cantarela
Lo Mas de Mequinenza
Granja del Este
Mas d'Ivars
Mas de Vilar
Mas de Jorro
Mas del Xel
Mas del Paret
Mas del Cano
Mas del Llano
Mas del Curro
Mas del Curandero
Alto de los Valles
Alto de la Cuesta
Los Huertos
Caseta de Jorge

SENDEROS HOMOLOGADOS NO STA	ID OMA	FAM106

NOMBRE GR 261 - Etapa 04: Velilla de Cinca - Ballobar

ITINERARIO

Velilla de Cinca - Ballobar

COMARCA	Bajo Cinca / Baix Cinca	**PROVINCIA**	Huesca
ENLACE WEB	https://www.senderosfam.es/ruta/ficha/811	**TIPO FAM**	GR

MIDE

HORARIO	3:15	0	SEVERIDAD DEL MEDIO NATURAL
DESNIVEL DE SUBIDA (m)	195	0	ORIENTACIÓN EN EL ITINERARIO
DESNIVEL DE BAJADA (m)	185	0	DIFICULTAD EN EL DESPLAZAMIENTO
DISTANCIA HORIZONTAL (km)	11,2	0	CANTIDAD DE ESFUERZO NECESARIO
TIPO DE RECORRIDO	Travesía		PENDIENTE DE NIEVE
			PASOS DE ESCALADA

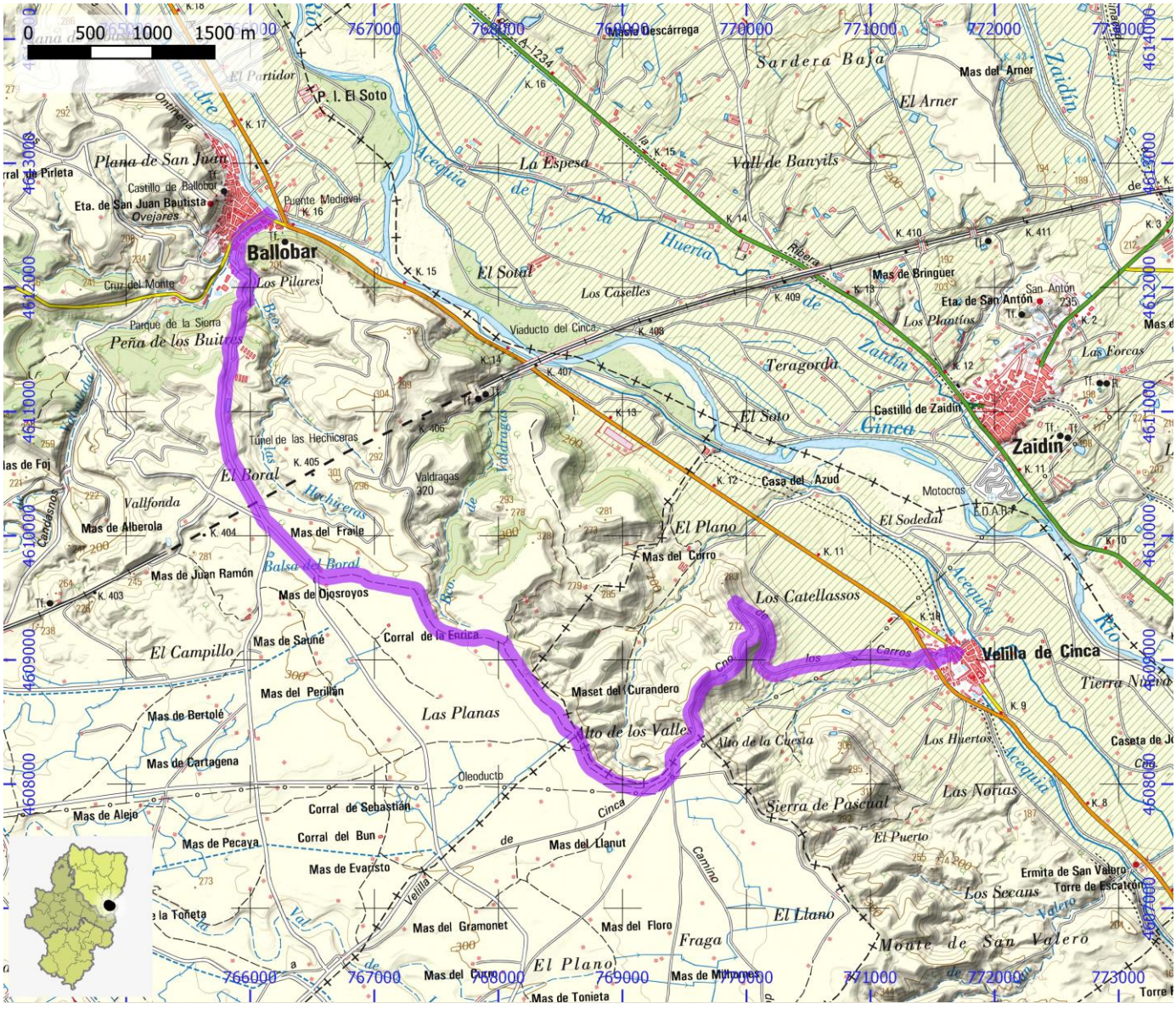

SENDEROS HOMOLOGADOS NO STA	ID OMA	FAM107

NOMBRE GR 261 - Etapa 05: Ballobar - Chalamera

ITINERARIO

Ballobar - Ontiñena - Chalamera

COMARCA	Bajo Cinca / Baix Cinca | Cinca Medio	**PROVINCIA**	Huesca
ENLACE WEB	https://www.senderosfam.es/ruta/ficha/835	**TIPO FAM**	GR

MIDE

HORARIO	6:25	0	SEVERIDAD DEL MEDIO NATURAL
DESNIVEL DE SUBIDA (m)	315	0	ORIENTACIÓN EN EL ITINERARIO
DESNIVEL DE BAJADA (m)	280	0	DIFICULTAD EN EL DESPLAZAMIENTO
DISTANCIA HORIZONTAL (km)	22,8	0	CANTIDAD DE ESFUERZO NECESARIO
TIPO DE RECORRIDO	Travesía		PENDIENTE DE NIEVE
			PASOS DE ESCALADA

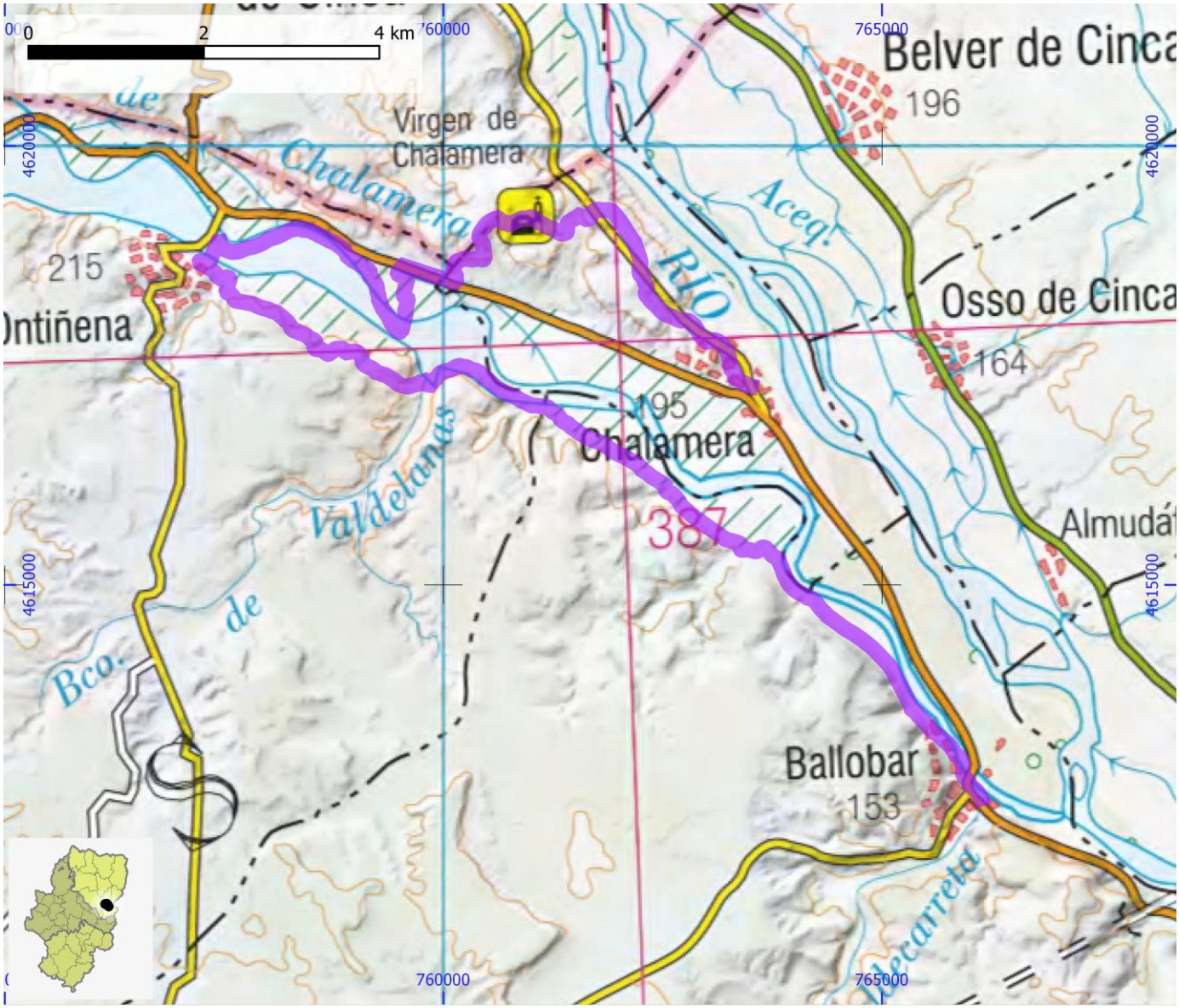

SENDEROS HOMOLOGADOS NO STA	ID OMA	FAM108

NOMBRE	GR-T 15: GR 11 - Puerto del Palo

ITINERARIO

GR 11 - Puerto del Palo

COMARCA	La Jacetania	PROVINCIA	Huesca
ENLACE WEB	https://www.senderosfam.es/ruta/ficha/803	TIPO FAM	GR

MIDE

HORARIO	5:00		0	SEVERIDAD DEL MEDIO NATURAL
DESNIVEL DE SUBIDA (m)	735		0	ORIENTACIÓN EN EL ITINERARIO
DESNIVEL DE BAJADA (m)	735		0	DIFICULTAD EN EL DESPLAZAMIENTO
DISTANCIA HORIZONTAL (km)	5,2		0	CANTIDAD DE ESFUERZO NECESARIO
TIPO DE RECORRIDO	Ida y Vuelta			PENDIENTE DE NIEVE
				PASOS DE ESCALADA

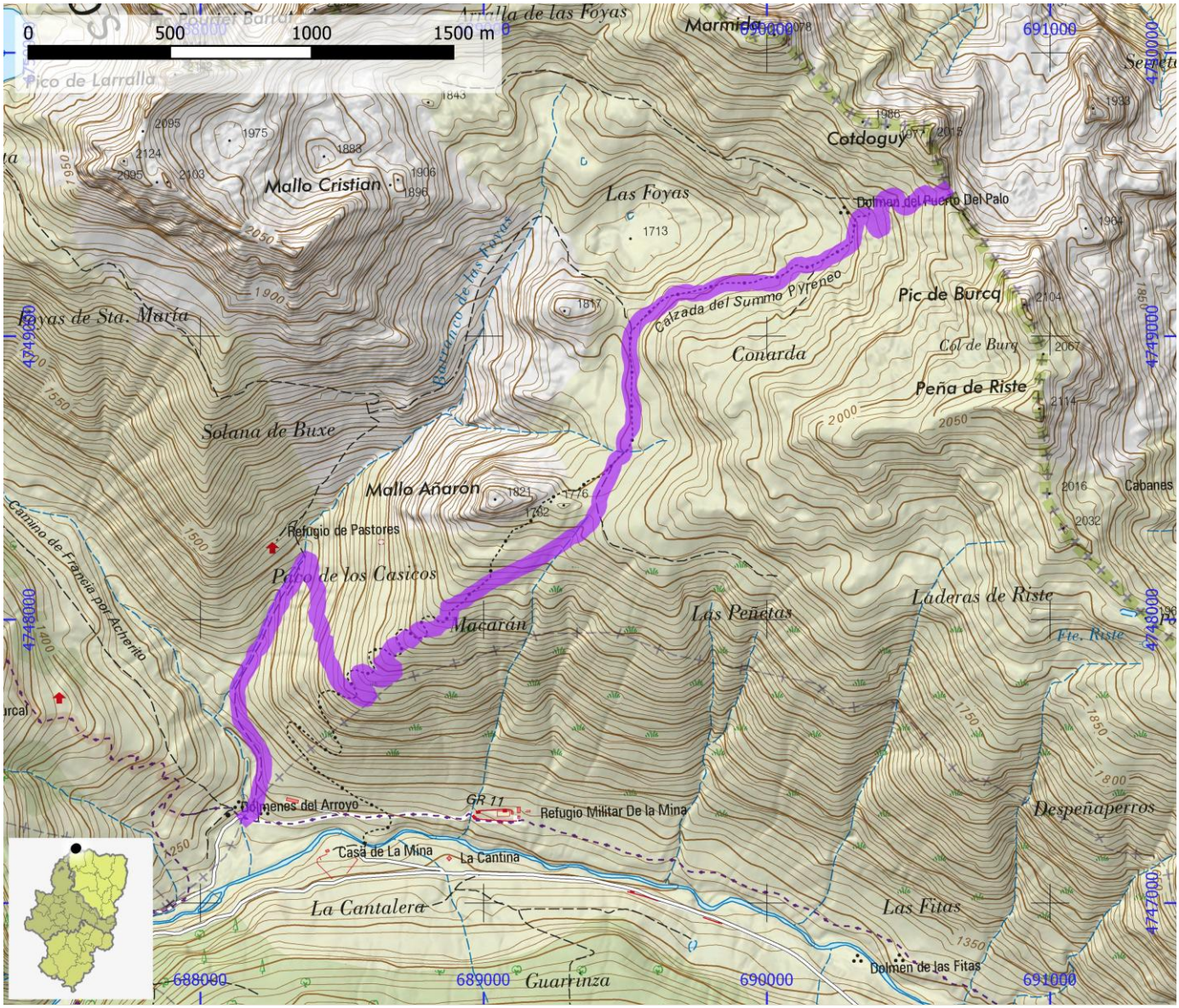

SENDEROS HOMOLOGADOS NO STA	ID OMA	FAM109

NOMBRE	GR-T 24: GR 11 - Puerto Marcadau

ITINERARIO

GR 11 - Ibón Alto de Bachimaña - Puerto Marcadau

COMARCA	Alto Gállego	PROVINCIA	Huesca
ENLACE WEB	https://www.senderosfam.es/ruta/ficha/804	TIPO FAM	GR

MIDE

HORARIO	2:10	0	SEVERIDAD DEL MEDIO NATURAL
DESNIVEL DE SUBIDA (m)	315	0	ORIENTACIÓN EN EL ITINERARIO
DESNIVEL DE BAJADA (m)	315	0	DIFICULTAD EN EL DESPLAZAMIENTO
DISTANCIA HORIZONTAL (km)	2,5	0	CANTIDAD DE ESFUERZO NECESARIO
TIPO DE RECORRIDO	Ida y Vuelta		PENDIENTE DE NIEVE
			PASOS DE ESCALADA

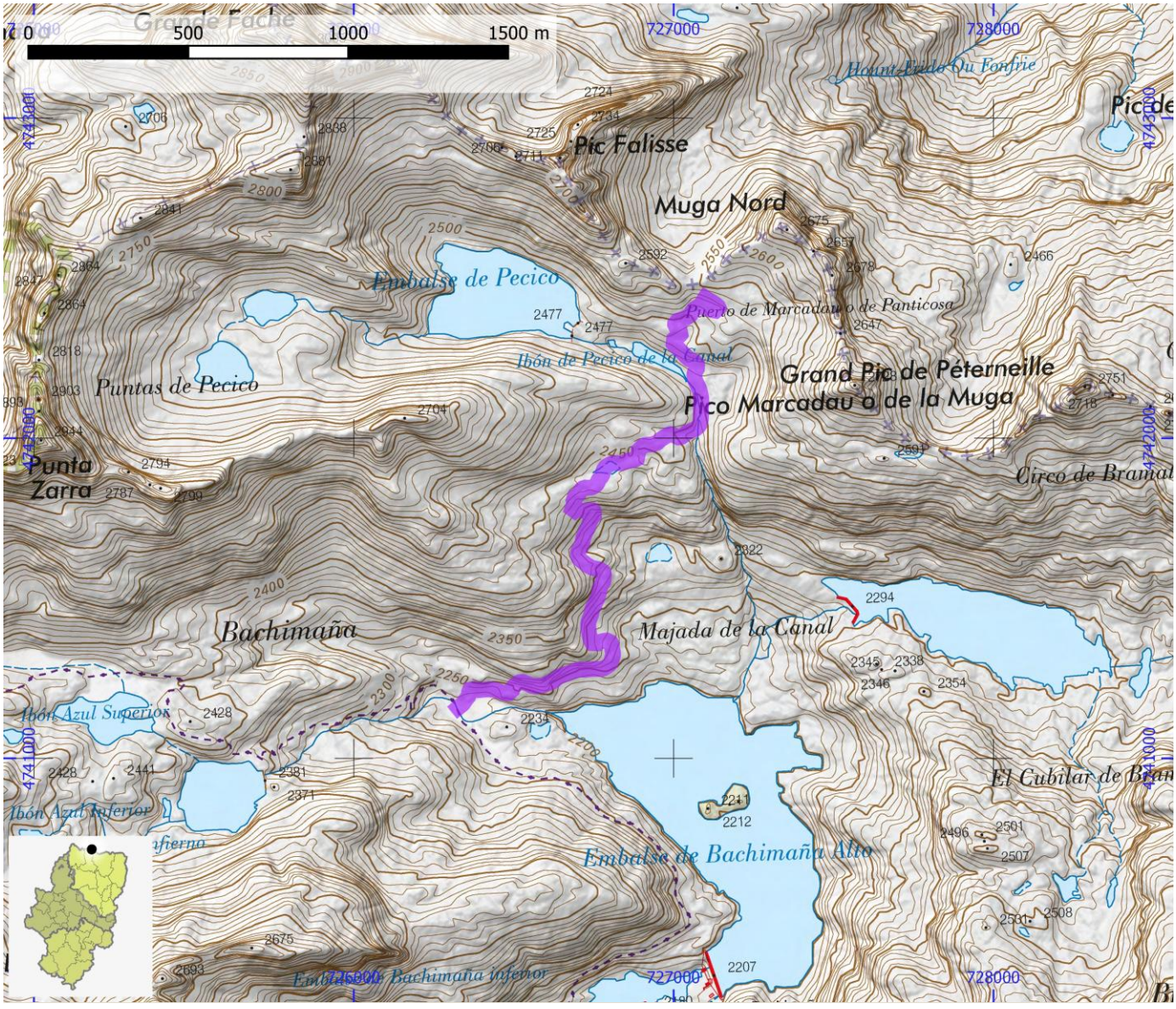

SENDEROS HOMOLOGADOS NO STA	ID OMA	FAM110

NOMBRE GR-T 30: GR 11 - Bujaruelo - Puerto de Bujaruelo

ITINERARIO

GR 11 - Bujaruelo - Puerto de Bujaruelo

COMARCA	Sobrarbe	**PROVINCIA**	Huesca
ENLACE WEB	https://www.senderosfam.es/ruta/ficha/805	**TIPO FAM**	GR

MIDE

HORARIO	6:05		0	SEVERIDAD DEL MEDIO NATURAL
DESNIVEL DE SUBIDA (m)	960		0	ORIENTACIÓN EN EL ITINERARIO
DESNIVEL DE BAJADA (m)	960		0	DIFICULTAD EN EL DESPLAZAMIENTO
DISTANCIA HORIZONTAL (km)	4,8		0	CANTIDAD DE ESFUERZO NECESARIO
TIPO DE RECORRIDO	Ida y Vuelta			PENDIENTE DE NIEVE
				PASOS DE ESCALADA

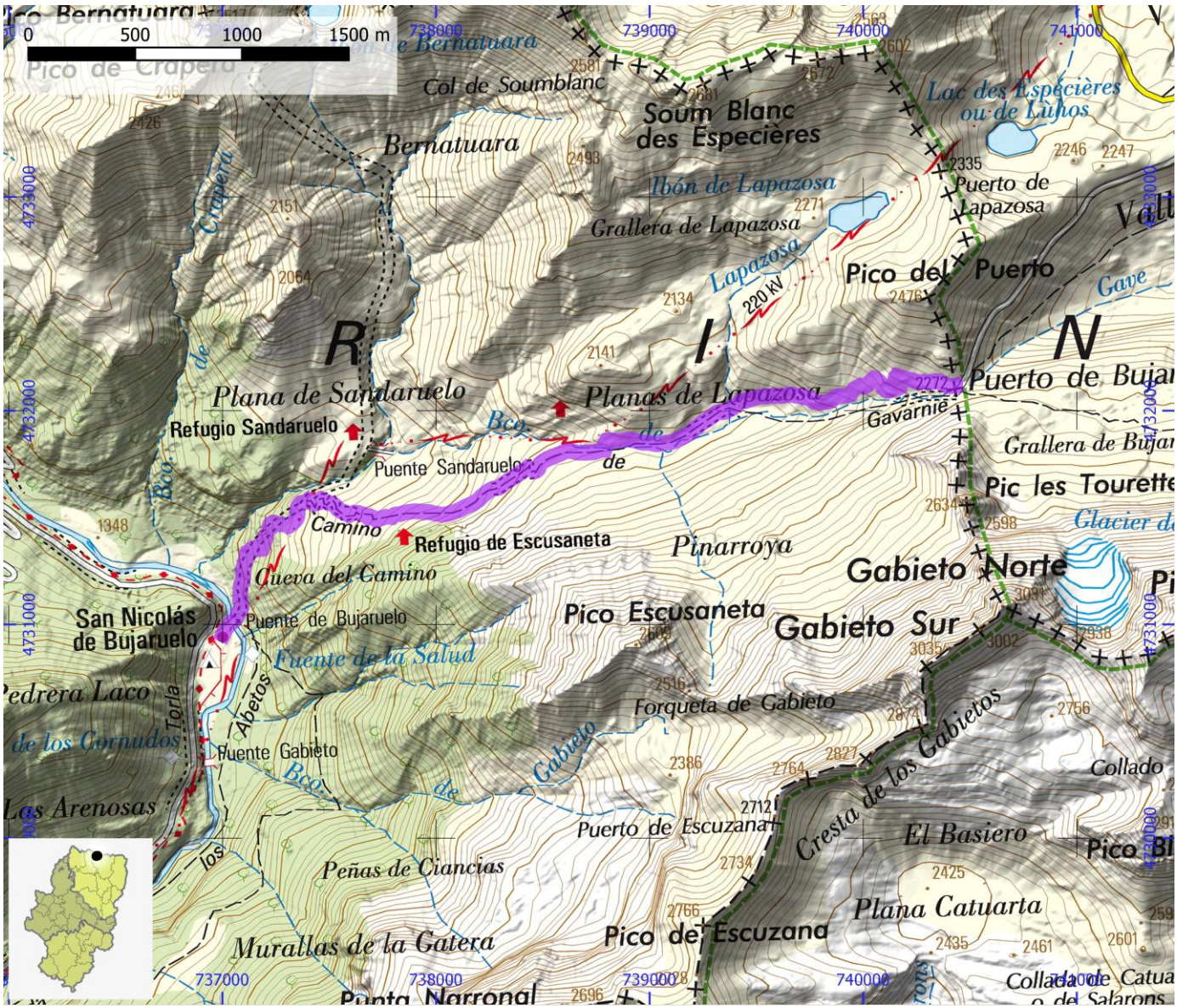

SENDEROS HOMOLOGADOS NO STA	ID OMA	FAM111

NOMBRE	GR-T 39: GR 11 - Puerto D'Ordizeto

ITINERARIO

GR 11 - Puerto d'Ordizeto

COMARCA	Sobrarbe	PROVINCIA	Huesca
ENLACE WEB	https://www.senderosfam.es/ruta/ficha/806	TIPO FAM	GR

MIDE

HORARIO	1:05	0	SEVERIDAD DEL MEDIO NATURAL
DESNIVEL DE SUBIDA (m)	155	0	ORIENTACIÓN EN EL ITINERARIO
DESNIVEL DE BAJADA (m)	155	0	DIFICULTAD EN EL DESPLAZAMIENTO
DISTANCIA HORIZONTAL (km)	1,1	0	CANTIDAD DE ESFUERZO NECESARIO
TIPO DE RECORRIDO	Ida y Vuelta		PENDIENTE DE NIEVE
			PASOS DE ESCALADA

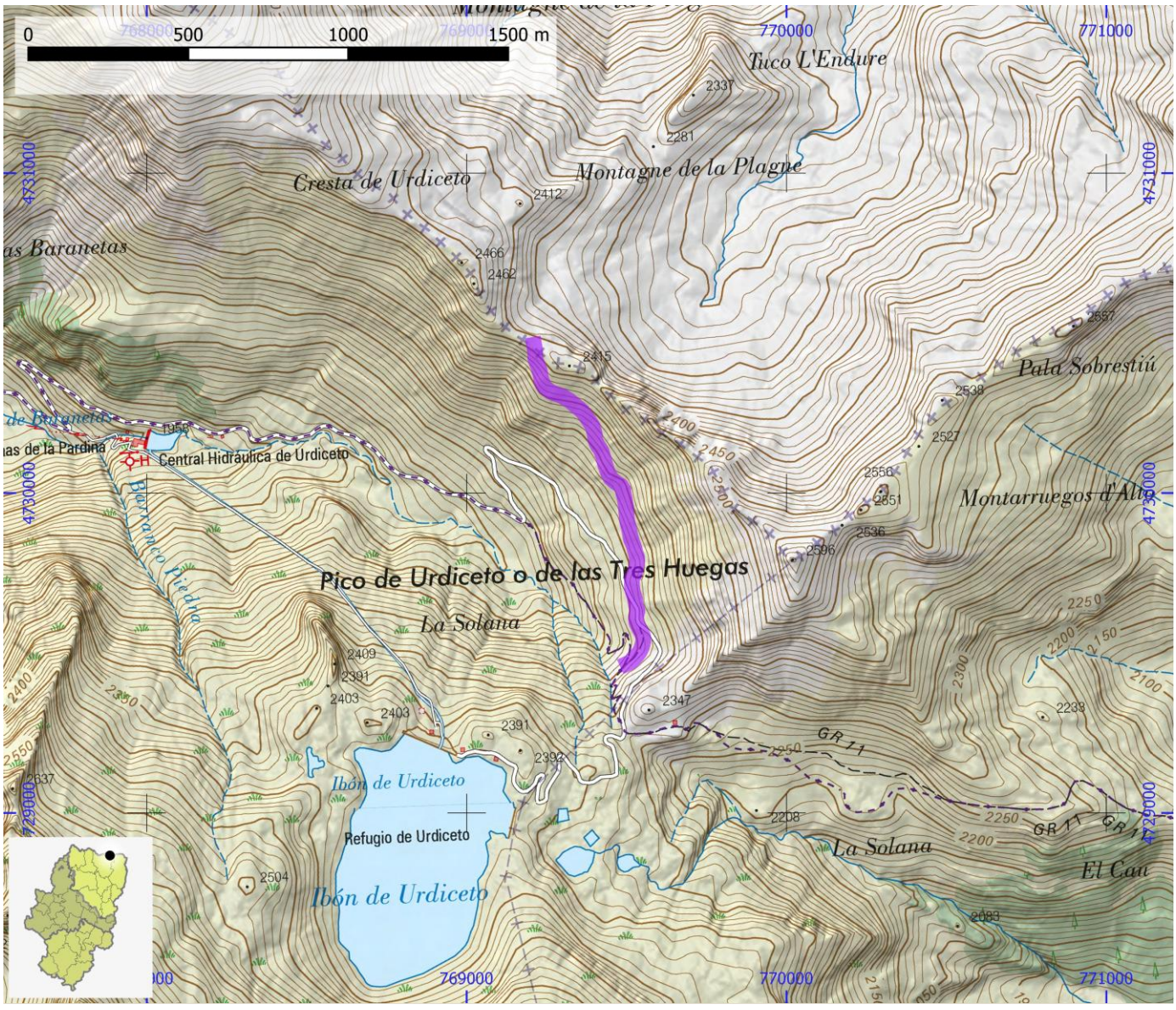

SENDEROS HOMOLOGADOS NO STA	ID OMA	FAM112

NOMBRE GR-T 46: GR 11.5 - Portillón de Benasque

ITINERARIO

GR 11.5 en Pllan d'Están - Portillón de Benasque

COMARCA	Ribagorza	**PROVINCIA**	Huesca
ENLACE WEB	https://www.senderosfam.es/ruta/ficha/807	**TIPO FAM**	GR

MIDE

HORARIO	3:50		2	SEVERIDAD DEL MEDIO NATURAL
DESNIVEL DE SUBIDA (m)	575		2	ORIENTACIÓN EN EL ITINERARIO
DESNIVEL DE BAJADA (m)	575		2	DIFICULTAD EN EL DESPLAZAMIENTO
DISTANCIA HORIZONTAL (km)	3,5		5	CANTIDAD DE ESFUERZO NECESARIO
TIPO DE RECORRIDO	Ida y Vuelta			PENDIENTE DE NIEVE
				PASOS DE ESCALADA

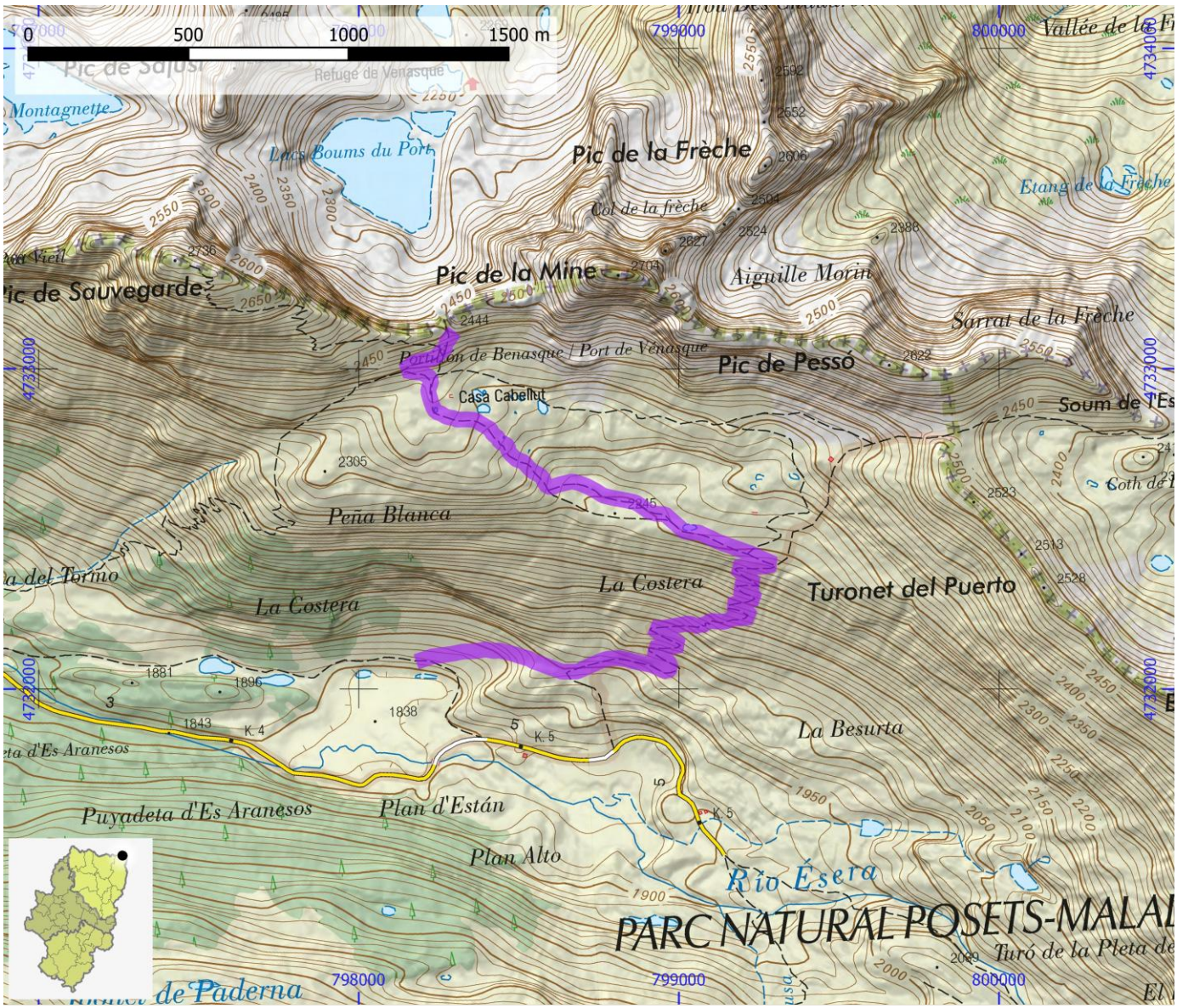

SENDEROS HOMOLOGADOS NO STA	ID OMA	FAM113

NOMBRE	PR-HU 1: Acumuer - Caldearenas

ITINERARIO

Acumuer - Isin - Larrés - Sabiñánigo - Baraguá - Lasieso - Latre - Caldearenas

COMARCA	Alto Gállego	PROVINCIA	Huesca
ENLACE WEB	https://www.senderosfam.es/ruta/ficha/74	TIPO FAM	PR

MIDE

HORARIO	10:40	0	SEVERIDAD DEL MEDIO NATURAL
DESNIVEL DE SUBIDA (m)	265	0	ORIENTACIÓN EN EL ITINERARIO
DESNIVEL DE BAJADA (m)	745	0	DIFICULTAD EN EL DESPLAZAMIENTO
DISTANCIA HORIZONTAL (km)	38,7	0	CANTIDAD DE ESFUERZO NECESARIO
TIPO DE RECORRIDO	Travesía		PENDIENTE DE NIEVE
			PASOS DE ESCALADA

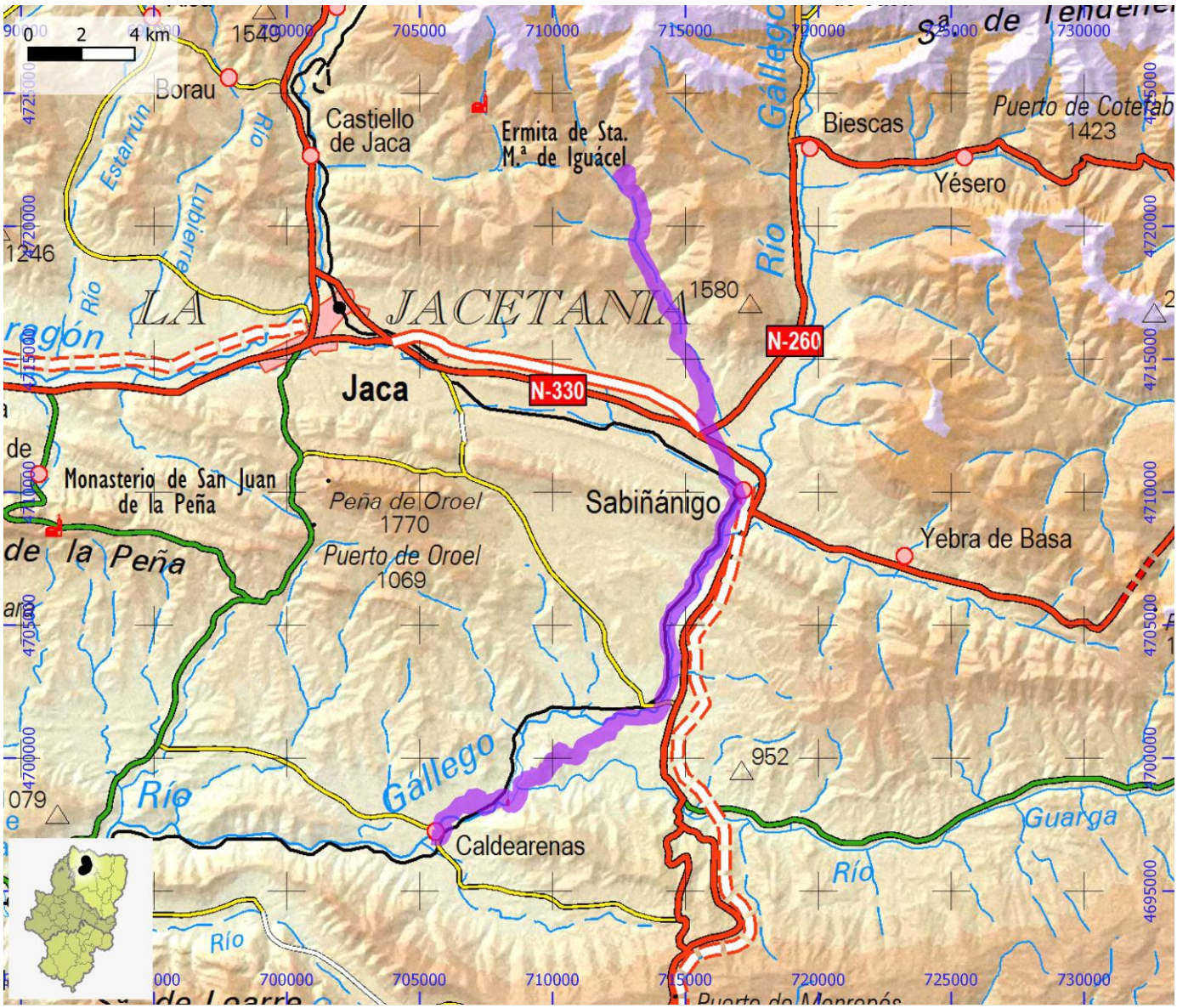

SENDEROS HOMOLOGADOS NO STA	ID OMA	FAM114

NOMBRE	PR-HU 104: Ruta de la Noguera Ribagorzana

ITINERARIO

Ginaste - Viñals - Estet - Bono

COMARCA	Ribagorza	PROVINCIA	Huesca
ENLACE WEB	https://www.senderosfam.es/ruta/ficha/306	TIPO FAM	PR

MIDE

HORARIO	3:55		0	SEVERIDAD DEL MEDIO NATURAL
DESNIVEL DE SUBIDA (m)	390		0	ORIENTACIÓN EN EL ITINERARIO
DESNIVEL DE BAJADA (m)	390		0	DIFICULTAD EN EL DESPLAZAMIENTO
DISTANCIA HORIZONTAL (km)	6,1		0	CANTIDAD DE ESFUERZO NECESARIO
TIPO DE RECORRIDO	Ida y Vuelta			PENDIENTE DE NIEVE
				PASOS DE ESCALADA

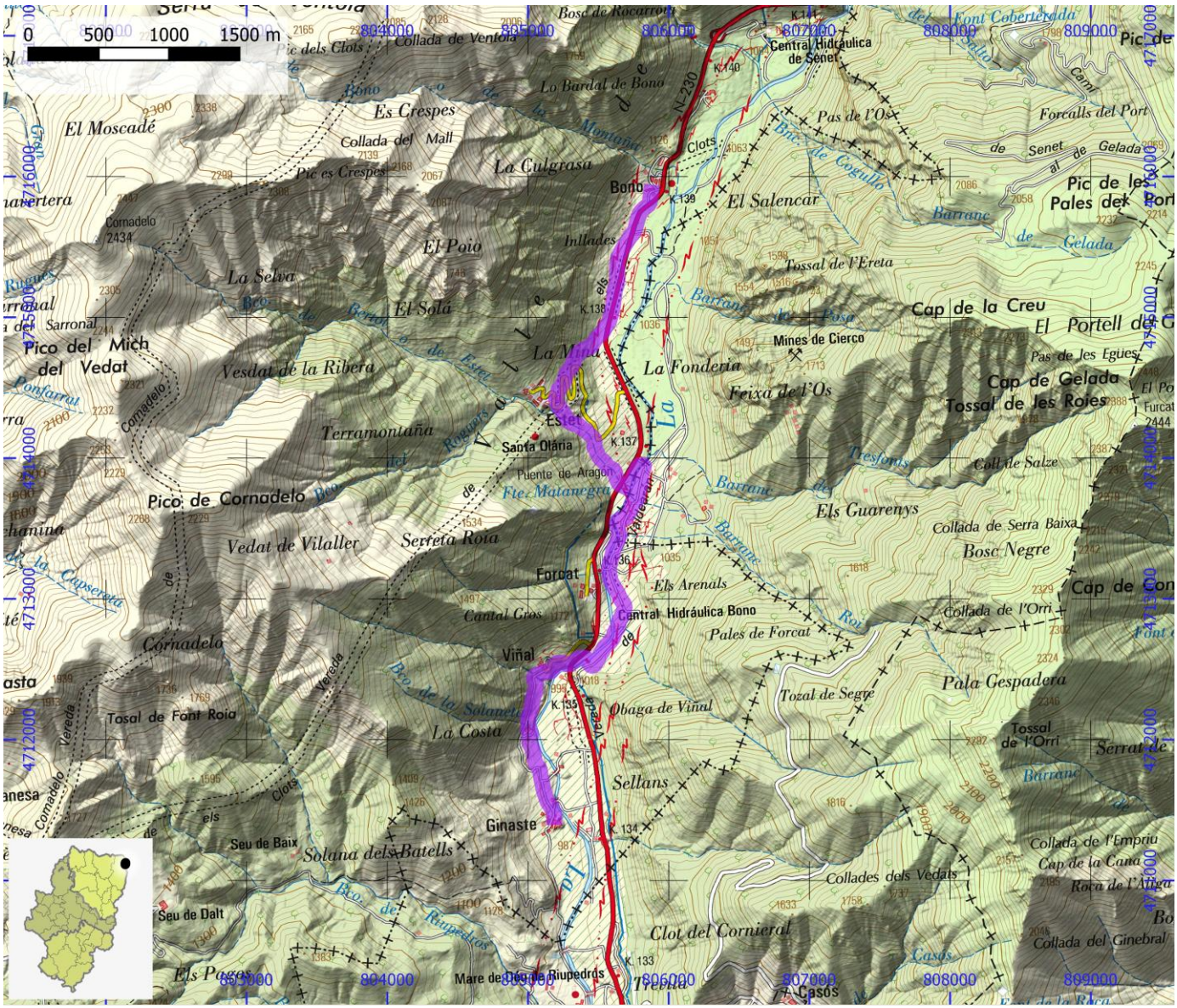

SENDEROS HOMOLOGADOS NO STA	ID OMA	FAM115

NOMBRE **PR-HU 105: Castillo de Loarre - Puchilibro - Rasal**

ITINERARIO

Castillo de Loarre - pista del Puzo - Puchilibro - Rasal

COMARCA	Hoya de Huesca / Plana de Uesca	**PROVINCIA**	Huesca
ENLACE WEB	https://www.senderosfam.es/ruta/ficha/288	**TIPO FAM**	PR

MIDE

HORARIO	5:05		0	SEVERIDAD DEL MEDIO NATURAL
DESNIVEL DE SUBIDA (m)	685		0	ORIENTACIÓN EN EL ITINERARIO
DESNIVEL DE BAJADA (m)	1070		0	DIFICULTAD EN EL DESPLAZAMIENTO
DISTANCIA HORIZONTAL (km)	12,3		0	CANTIDAD DE ESFUERZO NECESARIO
TIPO DE RECORRIDO	Travesía			PENDIENTE DE NIEVE
				PASOS DE ESCALADA

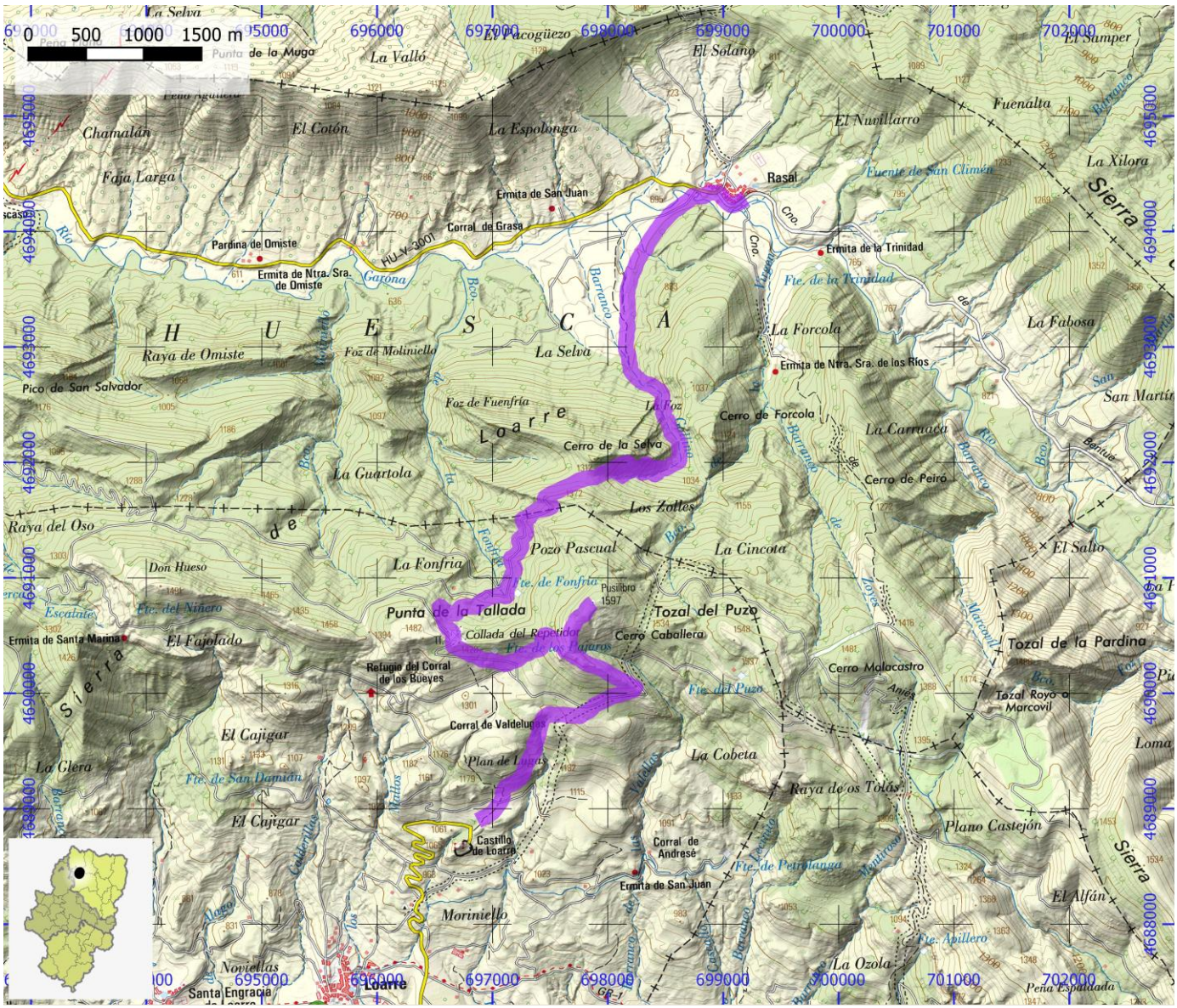

SENDEROS HOMOLOGADOS NO STA	ID OMA	FAM116

NOMBRE	PR-HU 106: Panticosa - El Pueyo

ITINERARIO

Panticosa - El Pueyo

COMARCA	Alto Gállego	PROVINCIA	Huesca
ENLACE WEB	https://www.senderosfam.es/ruta/ficha/77	TIPO FAM	PR

MIDE

HORARIO	1:40	0	SEVERIDAD DEL MEDIO NATURAL
DESNIVEL DE SUBIDA (m)	75	0	ORIENTACIÓN EN EL ITINERARIO
DESNIVEL DE BAJADA (m)	140	0	DIFICULTAD EN EL DESPLAZAMIENTO
DISTANCIA HORIZONTAL (km)	2,0	0	CANTIDAD DE ESFUERZO NECESARIO
TIPO DE RECORRIDO	Ida y Vuelta		PENDIENTE DE NIEVE
			PASOS DE ESCALADA

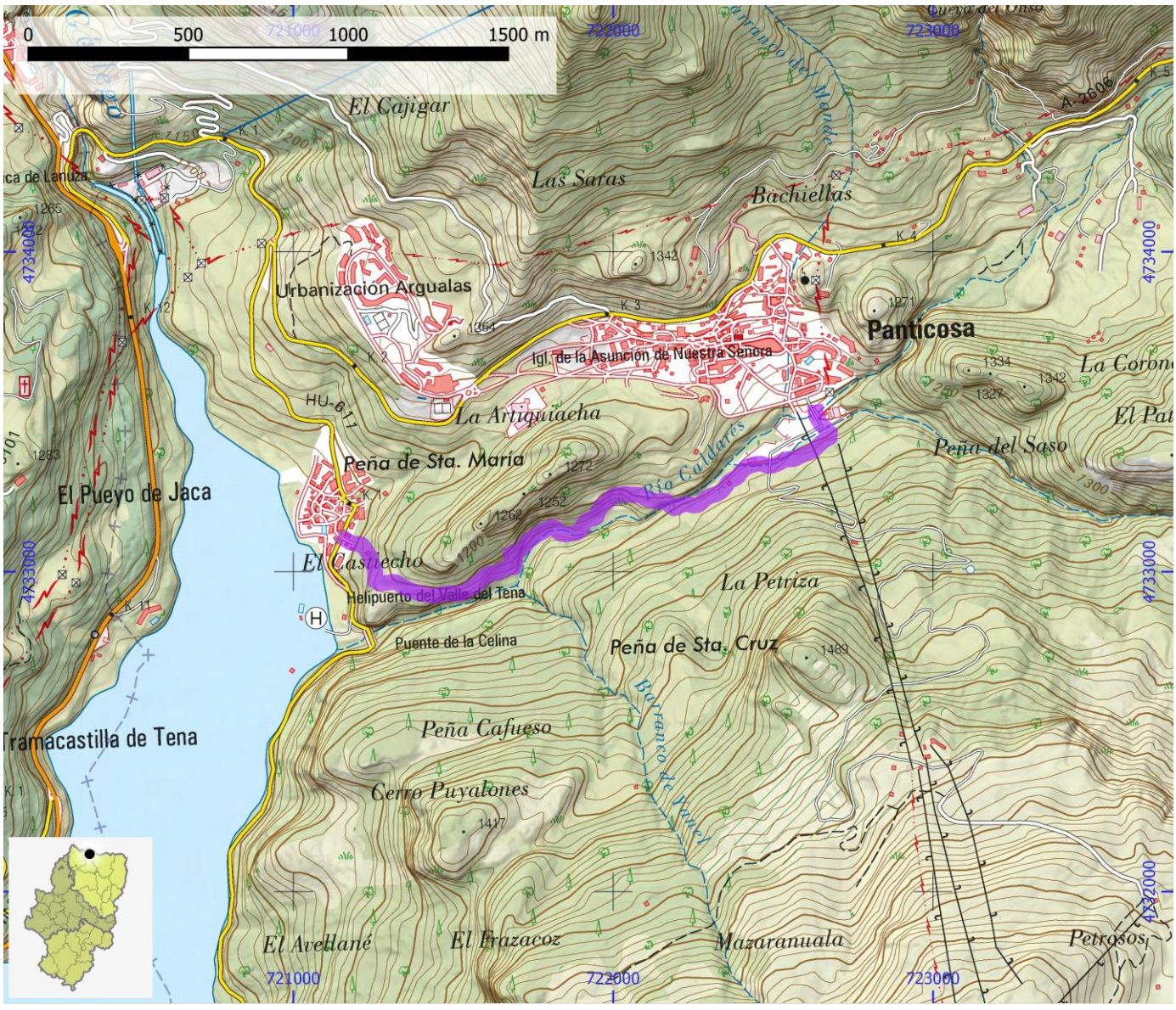

SENDEROS HOMOLOGADOS NO STA	ID OMA	FAM117

NOMBRE	PR-HU 107: Fonz - Alíns del Monte

ITINERARIO

Fonz - Azanuy - Alíns del Monte (GR 23)

COMARCA	Cinca Medio | La Litera / La Llitera	PROVINCIA	Huesca
ENLACE WEB	https://www.senderosfam.es/ruta/ficha/307	TIPO FAM	PR

MIDE

HORARIO	4:10	0	SEVERIDAD DEL MEDIO NATURAL
DESNIVEL DE SUBIDA (m)	380	0	ORIENTACIÓN EN EL ITINERARIO
DESNIVEL DE BAJADA (m)	165	0	DIFICULTAD EN EL DESPLAZAMIENTO
DISTANCIA HORIZONTAL (km)	14,0	0	CANTIDAD DE ESFUERZO NECESARIO
TIPO DE RECORRIDO	Travesía		PENDIENTE DE NIEVE
			PASOS DE ESCALADA

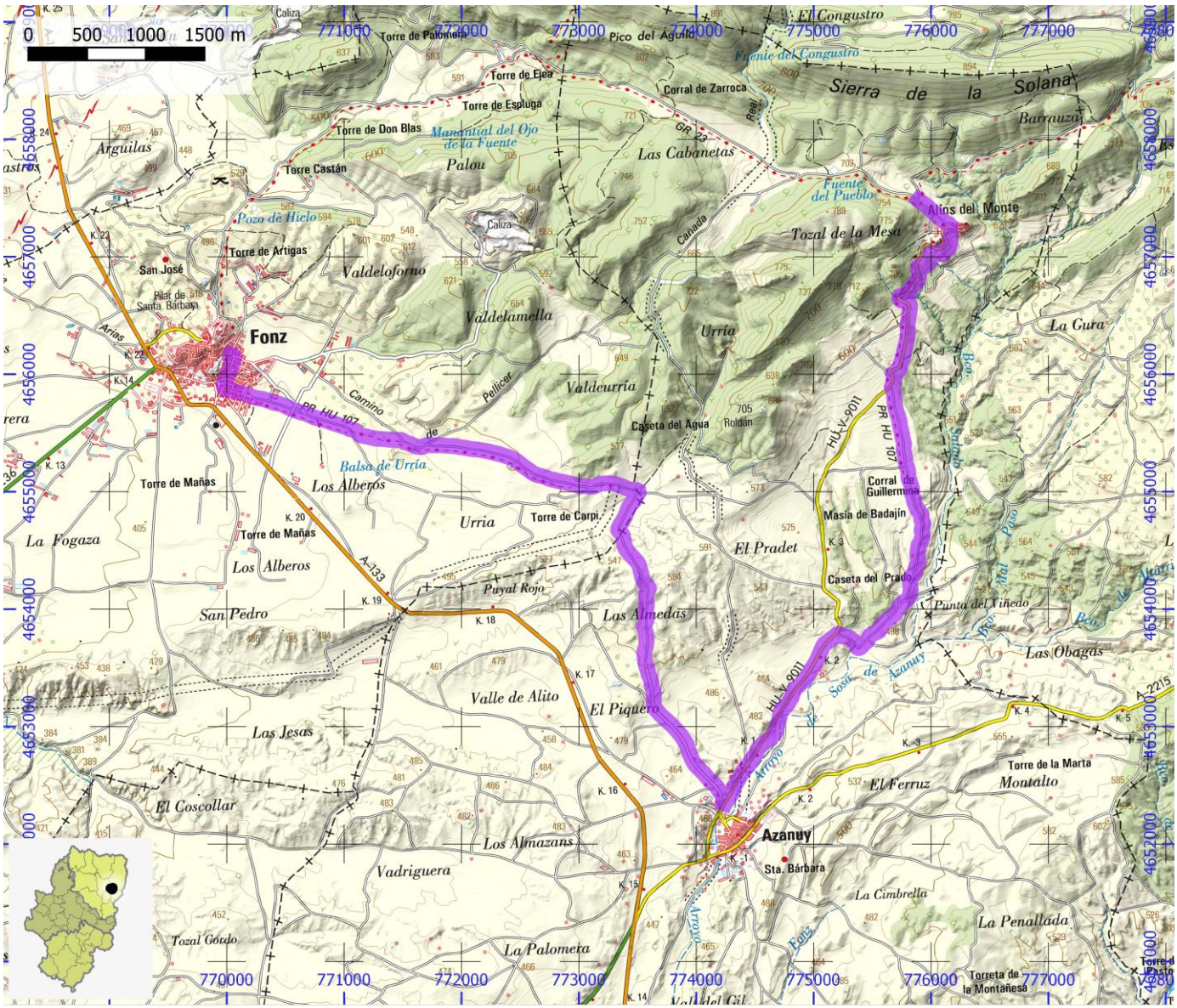

SENDEROS HOMOLOGADOS NO STA	ID OMA	FAM118

NOMBRE PR-HU 108: Loarre - La Paúl de Aniés

ITINERARIO

Loarre - Petrolanga - Ralla os Tolás - La Paúl de Aniés

COMARCA	Hoya de Huesca / Plana de Uesca	**PROVINCIA**	Huesca
ENLACE WEB	https://www.senderosfam.es/ruta/ficha/78	**TIPO FAM**	PR

MIDE

HORARIO	4:40	0	SEVERIDAD DEL MEDIO NATURAL
DESNIVEL DE SUBIDA (m)	590	0	ORIENTACIÓN EN EL ITINERARIO
DESNIVEL DE BAJADA (m)	590	0	DIFICULTAD EN EL DESPLAZAMIENTO
DISTANCIA HORIZONTAL (km)	6,3	0	CANTIDAD DE ESFUERZO NECESARIO
TIPO DE RECORRIDO	Ida y Vuelta		PENDIENTE DE NIEVE
			PASOS DE ESCALADA

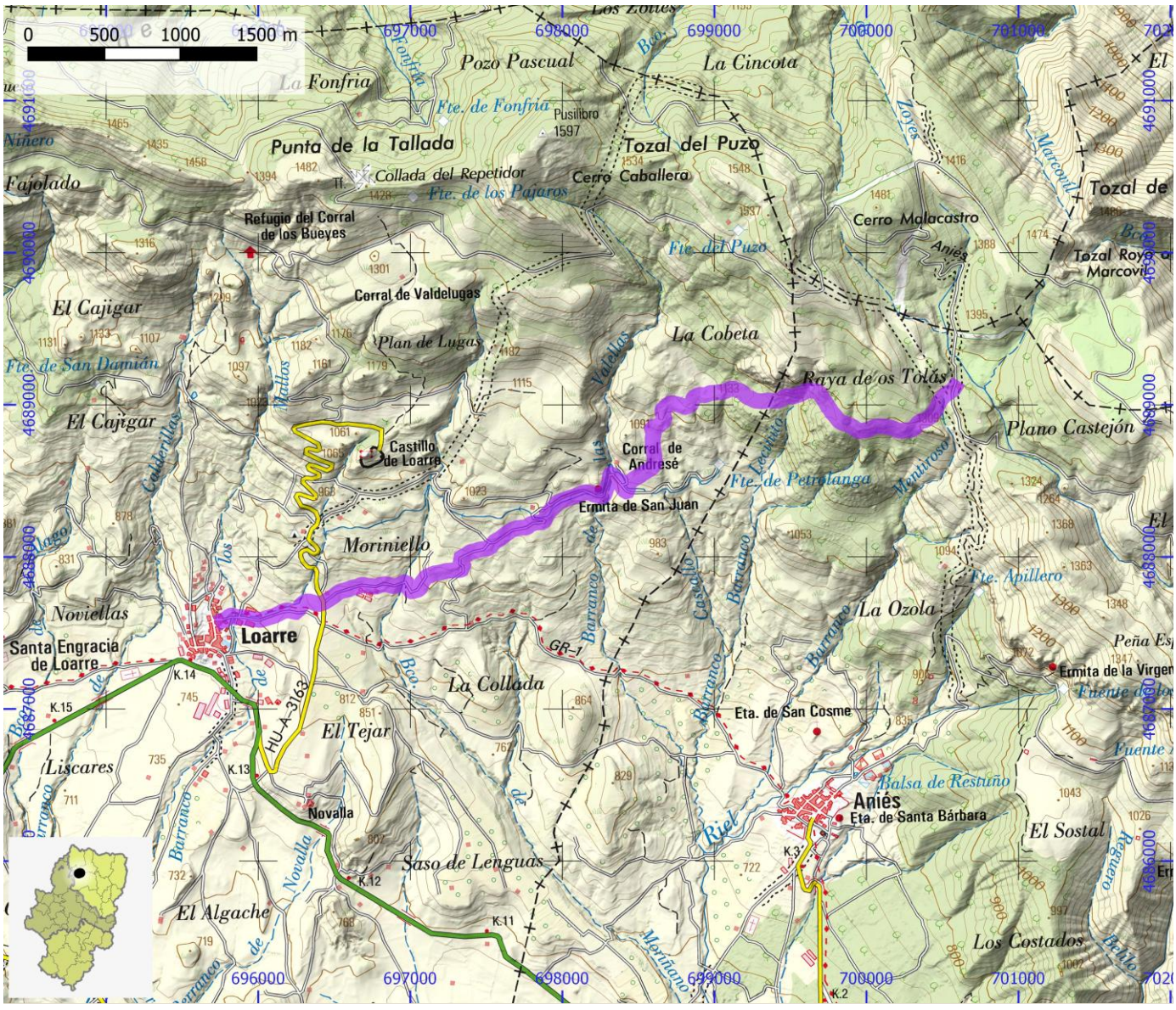

SENDEROS HOMOLOGADOS NO STA	ID OMA	FAM119

NOMBRE	PR-HU 109: Aniés - Rasal

ITINERARIO

Aniés - La Paul de Aniés - Collada Calbé - Virgen de los Ríos - Rasal

COMARCA	Hoya de Huesca / Plana de Uesca	PROVINCIA	Huesca
ENLACE WEB	https://www.senderosfam.es/ruta/ficha/79	TIPO FAM	PR

MIDE

HORARIO	4:10	0	SEVERIDAD DEL MEDIO NATURAL
DESNIVEL DE SUBIDA (m)	630	0	ORIENTACIÓN EN EL ITINERARIO
DESNIVEL DE BAJADA (m)	715	0	DIFICULTAD EN EL DESPLAZAMIENTO
DISTANCIA HORIZONTAL (km)	10,5	0	CANTIDAD DE ESFUERZO NECESARIO
TIPO DE RECORRIDO	Travesía		PENDIENTE DE NIEVE
			PASOS DE ESCALADA

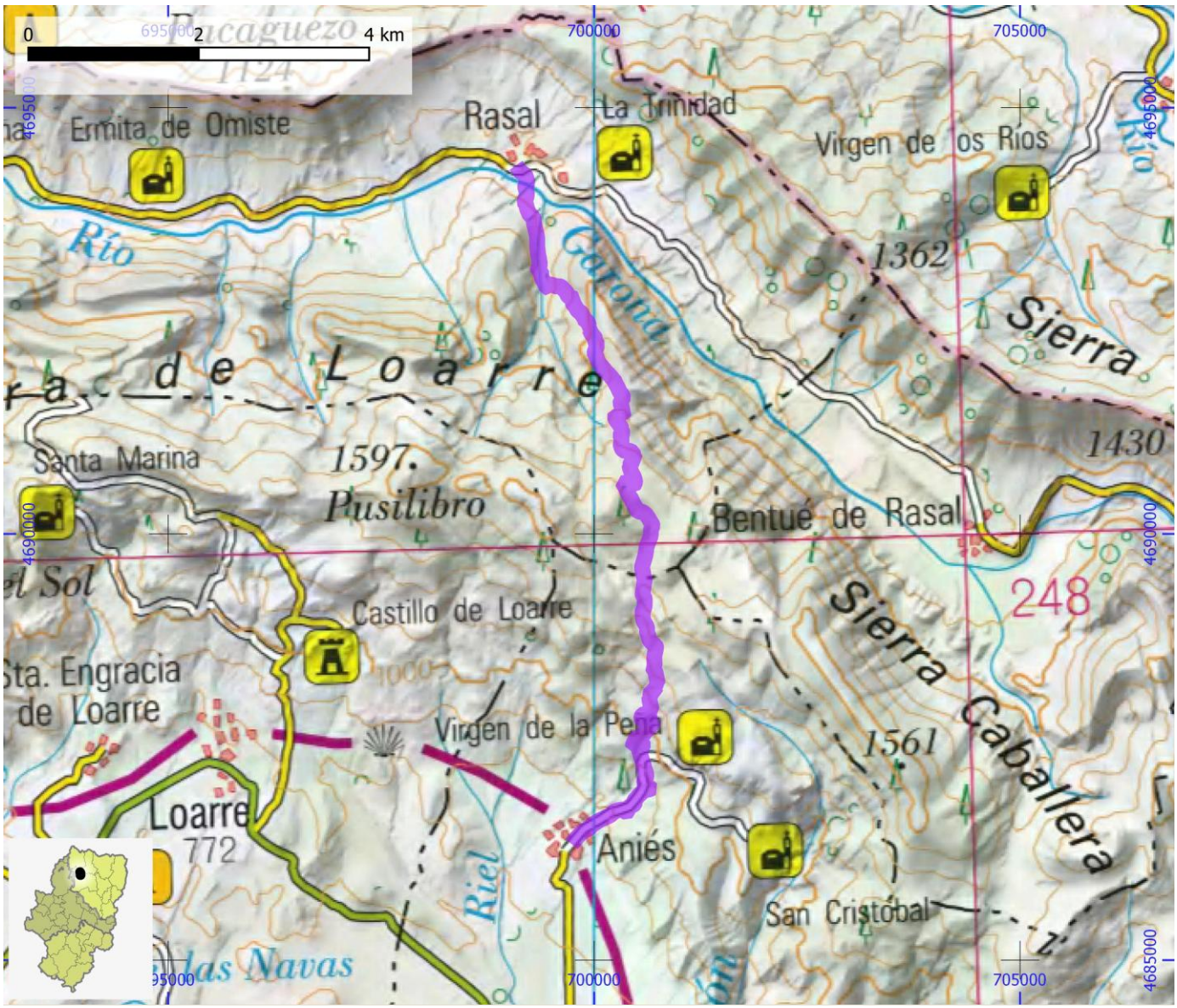

SENDEROS HOMOLOGADOS NO STA	ID OMA	FAM120

NOMBRE	PR-HU 11: Aineto - Molino de Escartín

ITINERARIO

Aineto - Molino de Escartín

COMARCA	Alto Gállego	PROVINCIA	Huesca
ENLACE WEB	https://www.senderosfam.es/ruta/ficha/80	TIPO FAM	PR

MIDE

HORARIO	1:45	0	SEVERIDAD DEL MEDIO NATURAL
DESNIVEL DE SUBIDA (m)	110	0	ORIENTACIÓN EN EL ITINERARIO
DESNIVEL DE BAJADA (m)	110	0	DIFICULTAD EN EL DESPLAZAMIENTO
DISTANCIA HORIZONTAL (km)	3,1	0	CANTIDAD DE ESFUERZO NECESARIO
TIPO DE RECORRIDO	Ida y Vuelta		PENDIENTE DE NIEVE
			PASOS DE ESCALADA

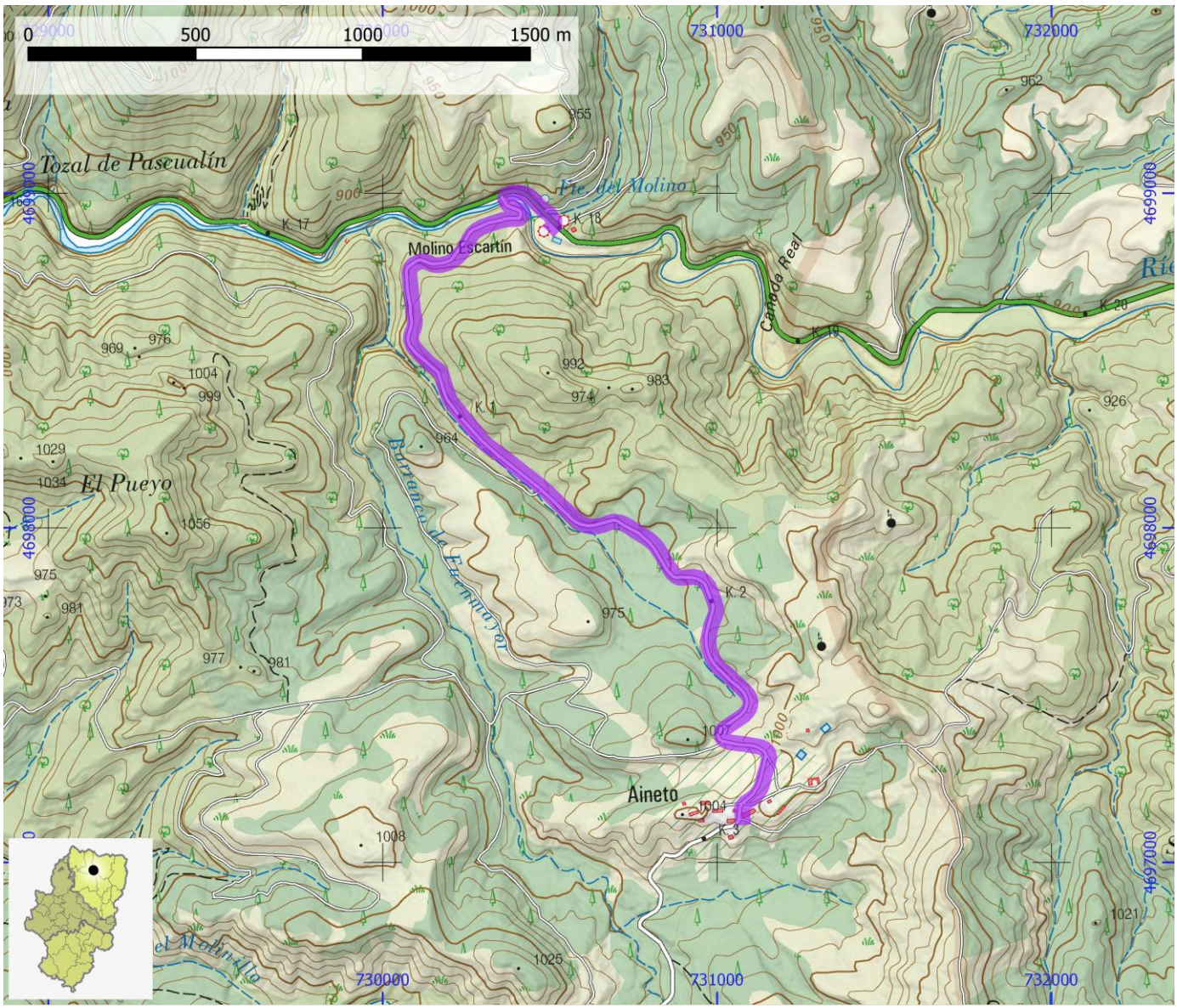

SENDEROS HOMOLOGADOS NO STA	ID OMA	FAM121

NOMBRE	PR-HU 110: Aniés - Conexión camino a La Paúl

ITINERARIO

Aniés - Virgen de la Peña - Cortados de la Virgen - conexión camino a la Paúl

COMARCA	Hoya de Huesca / Plana de Uesca	PROVINCIA	Huesca
ENLACE WEB	https://www.senderosfam.es/ruta/ficha/81	TIPO FAM	PR

MIDE

HORARIO	3:10	0	SEVERIDAD DEL MEDIO NATURAL
DESNIVEL DE SUBIDA (m)	480	0	ORIENTACIÓN EN EL ITINERARIO
DESNIVEL DE BAJADA (m)	480	0	DIFICULTAD EN EL DESPLAZAMIENTO
DISTANCIA HORIZONTAL (km)	3,3	0	CANTIDAD DE ESFUERZO NECESARIO
TIPO DE RECORRIDO	Ida y Vuelta		PENDIENTE DE NIEVE
			PASOS DE ESCALADA

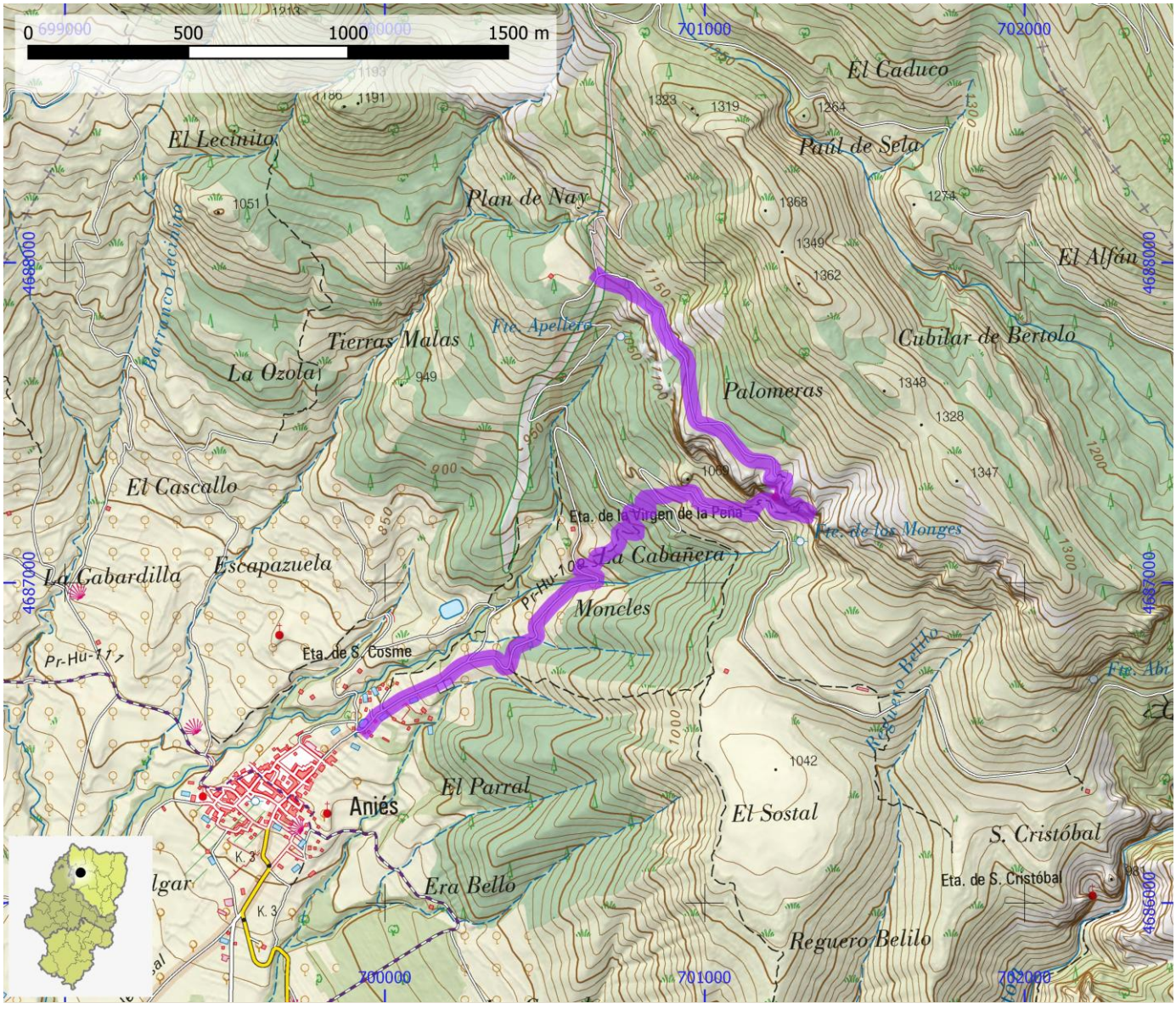

SENDEROS HOMOLOGADOS NO STA	ID OMA	FAM122

NOMBRE	PR-HU 111: Bolea - Ermita de San Cristóbal

ITINERARIO

Bolea - Ermita de Santa Quiteria - Ermita de San Cristóbal

COMARCA	Hoya de Huesca / Plana de Uesca	PROVINCIA	Huesca
ENLACE WEB	https://www.senderosfam.es/ruta/ficha/82	TIPO FAM	PR

MIDE

HORARIO	2:35	0	SEVERIDAD DEL MEDIO NATURAL
DESNIVEL DE SUBIDA (m)	280	0	ORIENTACIÓN EN EL ITINERARIO
DESNIVEL DE BAJADA (m)	280	0	DIFICULTAD EN EL DESPLAZAMIENTO
DISTANCIA HORIZONTAL (km)	3,6	0	CANTIDAD DE ESFUERZO NECESARIO
TIPO DE RECORRIDO	Ida y Vuelta		PENDIENTE DE NIEVE
			PASOS DE ESCALADA

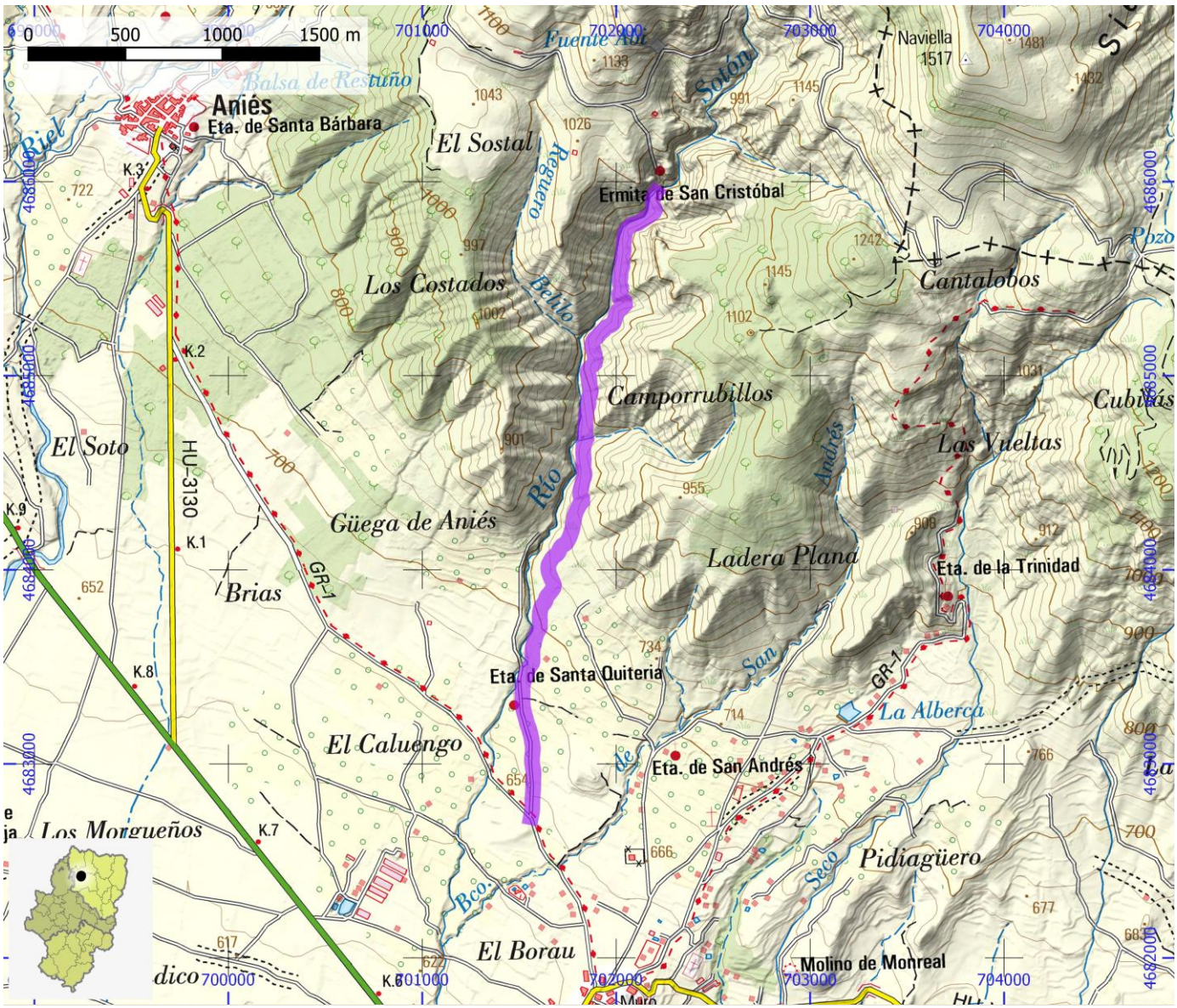

SENDEROS HOMOLOGADOS NO STA	ID OMA	FAM123

NOMBRE	PR-HU 112: Gorgas de San Julián

ITINERARIO

Lierta - Ermita de San Julián - Gorgas de San Julián - Lierta

COMARCA	Hoya de Huesca / Plana de Uesca	PROVINCIA	Huesca
ENLACE WEB	https://www.senderosfam.es/ruta/ficha/289	TIPO FAM	PR

MIDE

HORARIO	3:55	0	SEVERIDAD DEL MEDIO NATURAL
DESNIVEL DE SUBIDA (m)	415	0	ORIENTACIÓN EN EL ITINERARIO
DESNIVEL DE BAJADA (m)	410	0	DIFICULTAD EN EL DESPLAZAMIENTO
DISTANCIA HORIZONTAL (km)	11,8	0	CANTIDAD DE ESFUERZO NECESARIO
TIPO DE RECORRIDO	Circular		PENDIENTE DE NIEVE
			PASOS DE ESCALADA

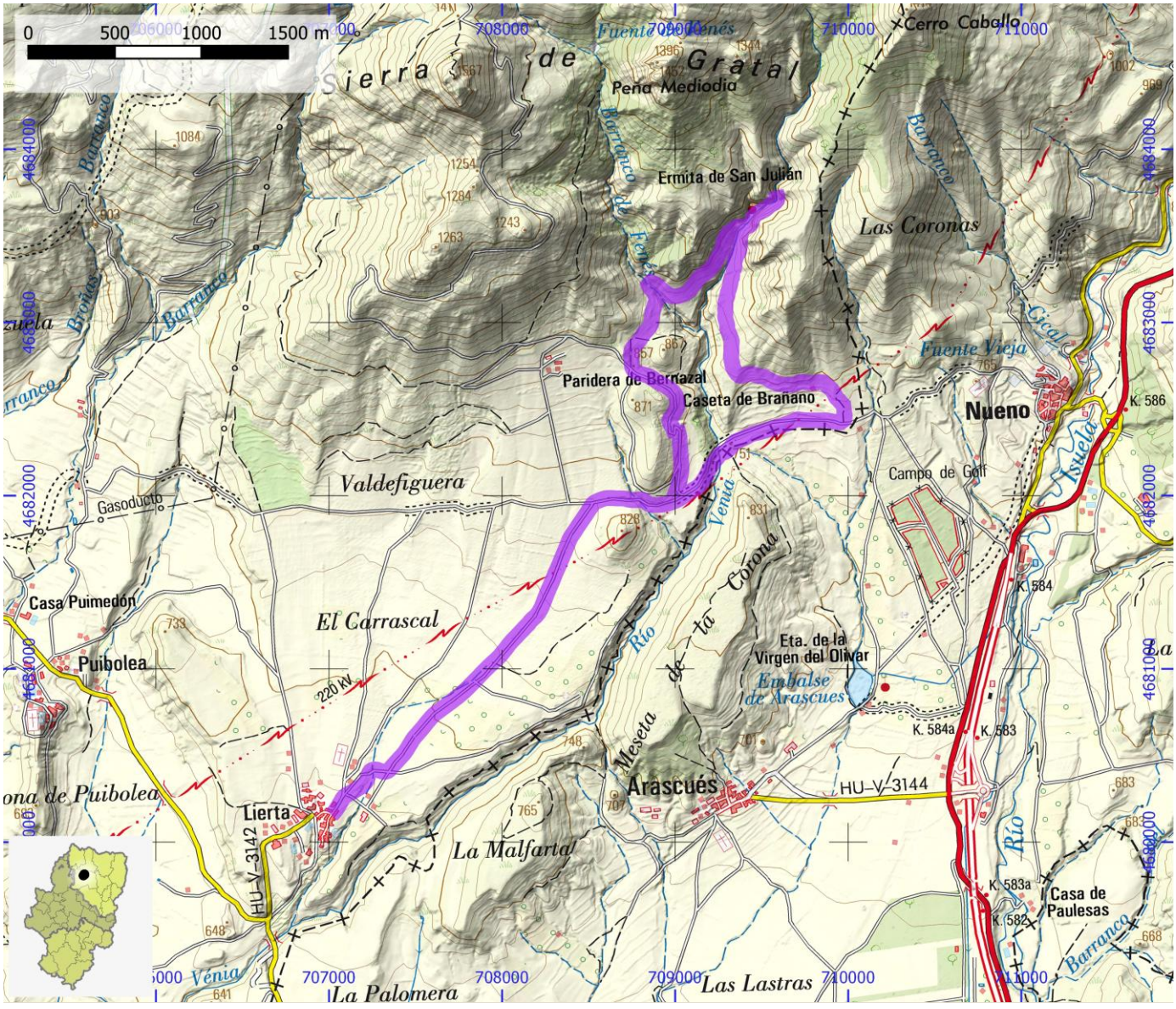

SENDEROS HOMOLOGADOS NO STA	ID OMA	FAM124

NOMBRE **PR-HU 113: Baells (GR 23) - Estopiñán**

ITINERARIO

Baells (GR 23) - San Quílez - Estopiñán

COMARCA	La Litera / La Llitera | Ribagorza	**PROVINCIA**	Huesca
ENLACE WEB	https://www.senderosfam.es/ruta/ficha/83	**TIPO FAM**	PR

MIDE

HORARIO	5:40	0	SEVERIDAD DEL MEDIO NATURAL
DESNIVEL DE SUBIDA (m)	540	0	ORIENTACIÓN EN EL ITINERARIO
DESNIVEL DE BAJADA (m)	430	0	DIFICULTAD EN EL DESPLAZAMIENTO
DISTANCIA HORIZONTAL (km)	18,4	0	CANTIDAD DE ESFUERZO NECESARIO
TIPO DE RECORRIDO	Travesía		PENDIENTE DE NIEVE
			PASOS DE ESCALADA

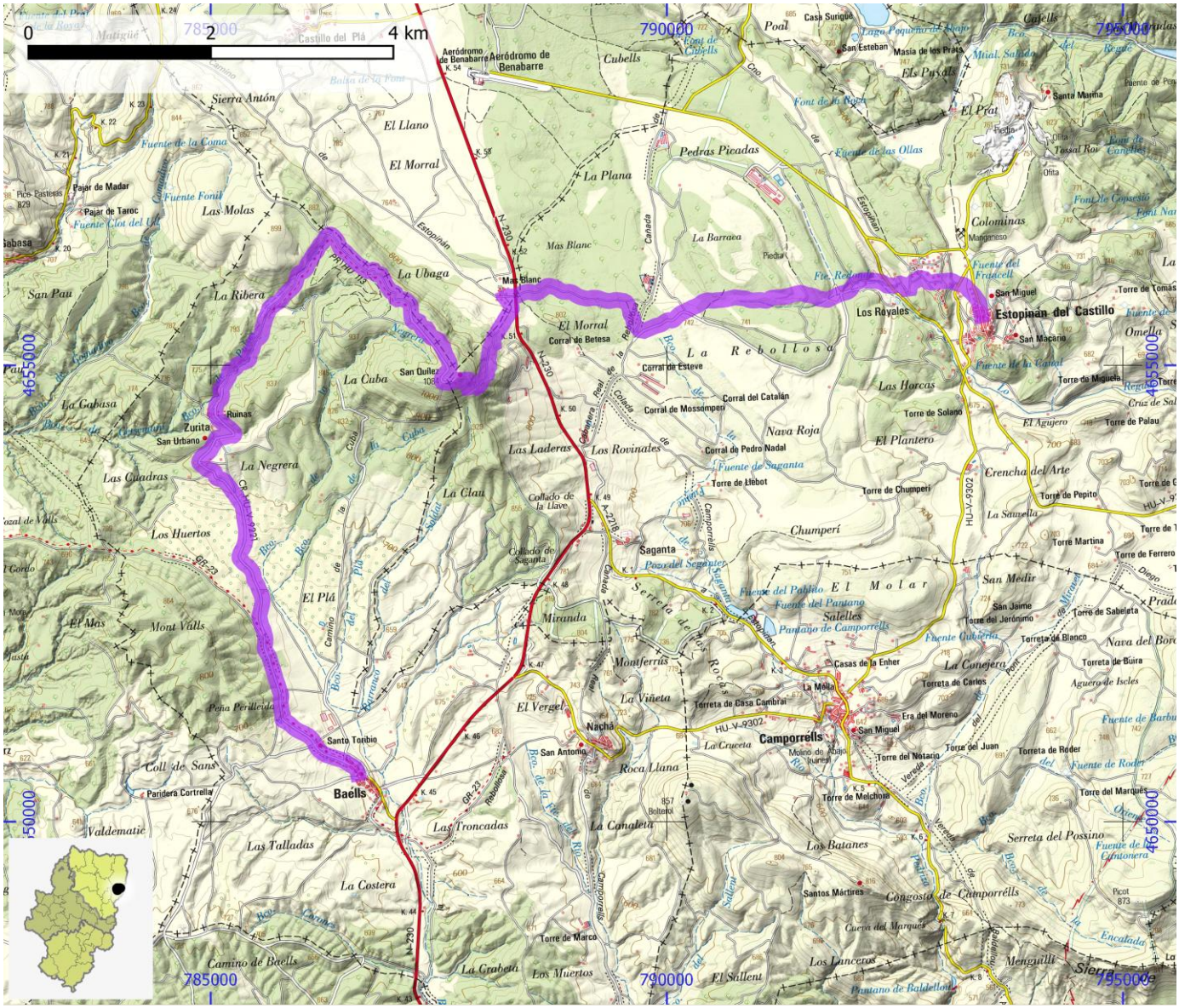

SENDEROS HOMOLOGADOS NO STA	ID OMA	FAM125

NOMBRE PR-HU 114A: Senda de Los Puertos - Puerto de La Pez

ITINERARIO

Campamento Virgen Blanca - Vado Bachimala - Puerto de la Pez

COMARCA	Sobrarbe	**PROVINCIA**	Huesca
ENLACE WEB	https://www.senderosfam.es/ruta/ficha/290	**TIPO FAM**	PR

MIDE

HORARIO	7:40		0	SEVERIDAD DEL MEDIO NATURAL
DESNIVEL DE SUBIDA (m)	950		0	ORIENTACIÓN EN EL ITINERARIO
DESNIVEL DE BAJADA (m)	85		0	DIFICULTAD EN EL DESPLAZAMIENTO
DISTANCIA HORIZONTAL (km)	8,2		0	CANTIDAD DE ESFUERZO NECESARIO
TIPO DE RECORRIDO	Ida y Vuelta			PENDIENTE DE NIEVE
				PASOS DE ESCALADA

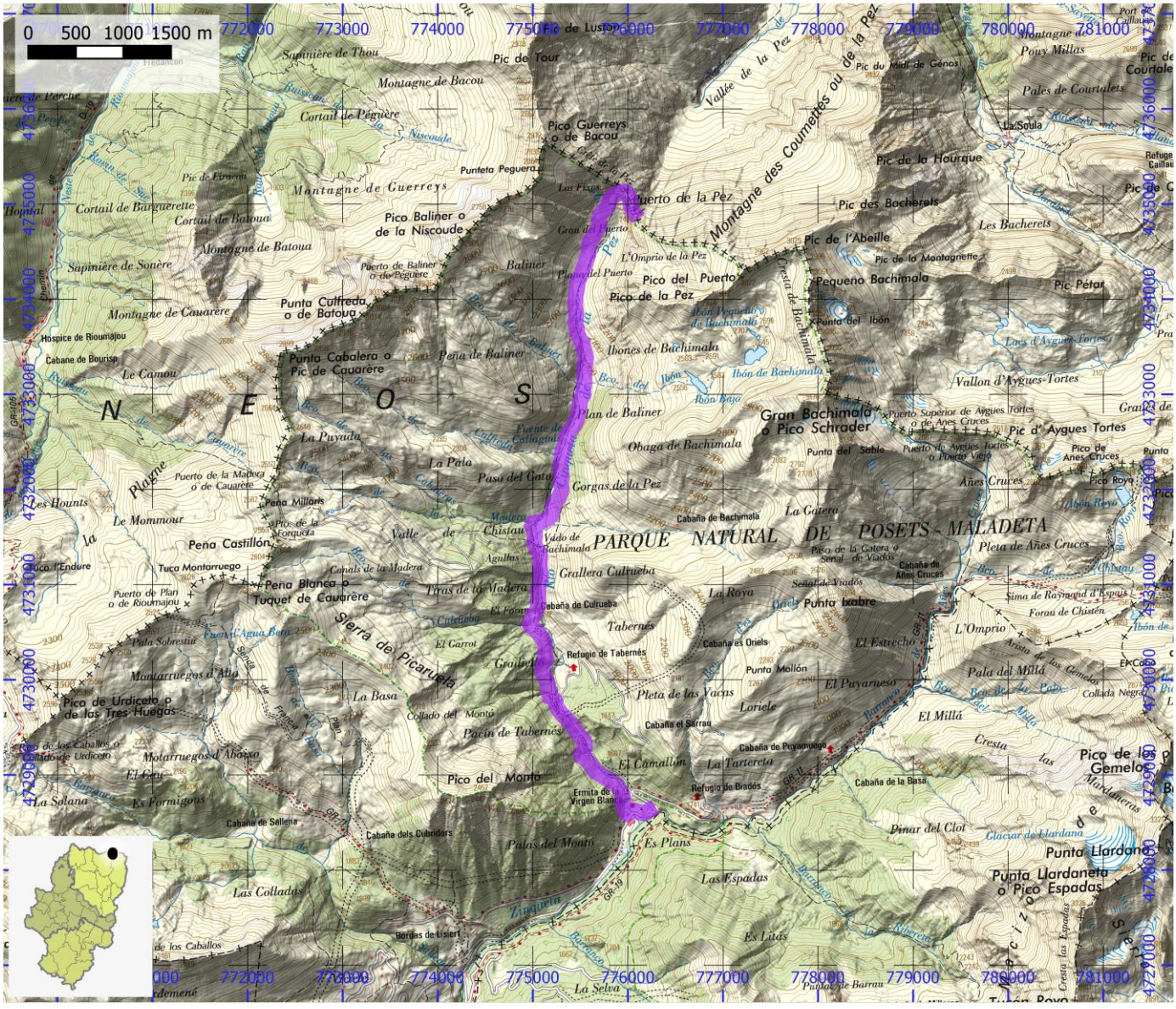

SENDEROS HOMOLOGADOS NO STA	ID OMA	FAM126

NOMBRE PR-HU 114B: Senda de Los Puertos - Puerto de La Madera

ITINERARIO

Campamento Virgen Blanca - Puerto de la Madera

COMARCA	Sobrarbe	**PROVINCIA**	Huesca
ENLACE WEB	https://www.senderosfam.es/ruta/ficha/291	**TIPO FAM**	PR

MIDE

HORARIO	5:40	0	SEVERIDAD DEL MEDIO NATURAL
DESNIVEL DE SUBIDA (m)	1010	0	ORIENTACIÓN EN EL ITINERARIO
DESNIVEL DE BAJADA (m)	1010	0	DIFICULTAD EN EL DESPLAZAMIENTO
DISTANCIA HORIZONTAL (km)	7,5	0	CANTIDAD DE ESFUERZO NECESARIO
TIPO DE RECORRIDO	Ida y Vuelta		PENDIENTE DE NIEVE
			PASOS DE ESCALADA

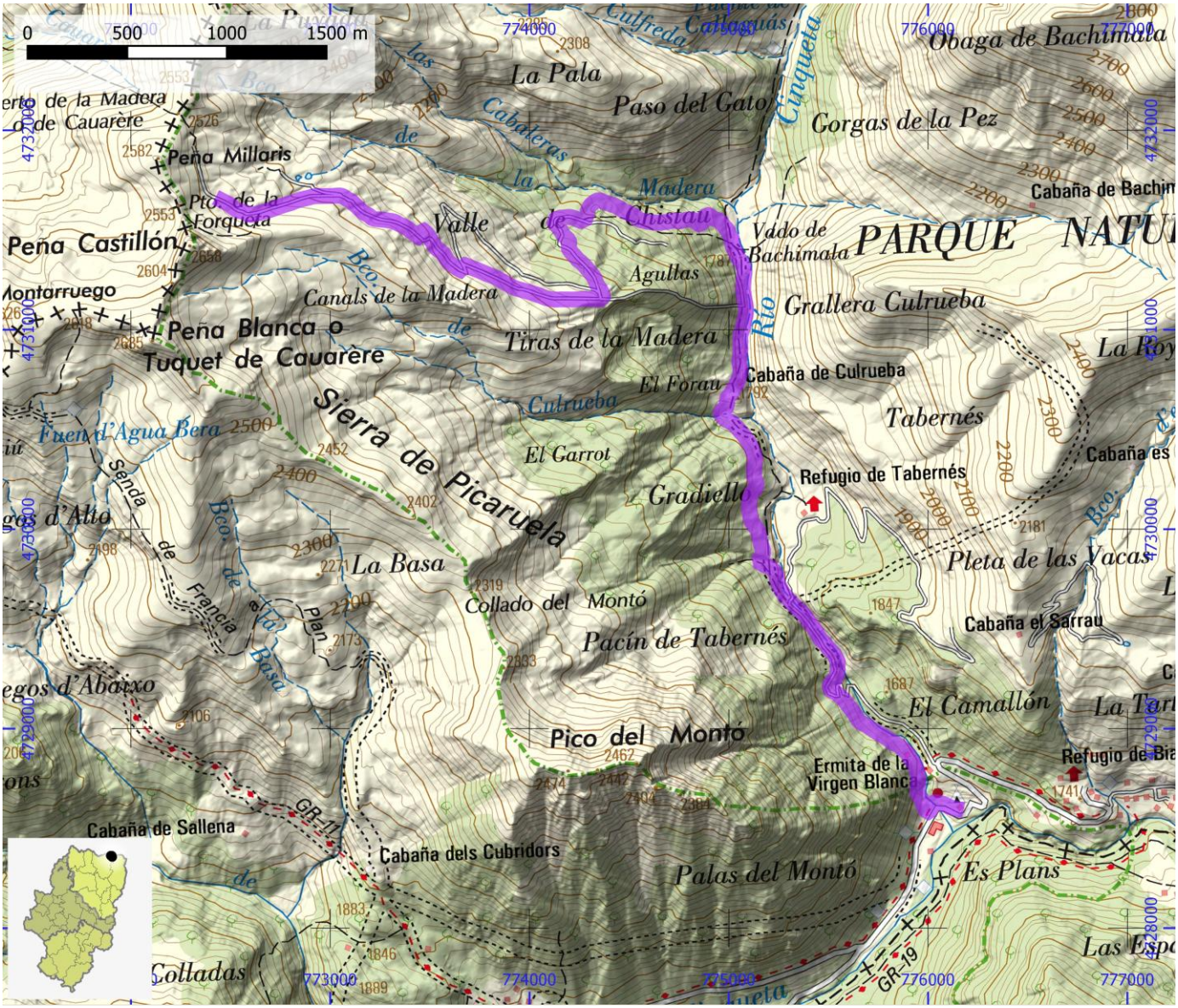

SENDEROS HOMOLOGADOS NO STA	ID OMA	FAM127

NOMBRE PR-HU 115: Puente Pecadores - Ibones del Sen

ITINERARIO

Puente Pecadores - Bordas de Puyurruego - Refugio de Las Pardas - Ibones del Sen

COMARCA	Sobrarbe	PROVINCIA	Huesca
ENLACE WEB	https://www.senderosfam.es/ruta/ficha/84	TIPO FAM	PR

MIDE

HORARIO	7:50	0	SEVERIDAD DEL MEDIO NATURAL
DESNIVEL DE SUBIDA (m)	1240	0	ORIENTACIÓN EN EL ITINERARIO
DESNIVEL DE BAJADA (m)	1240	0	DIFICULTAD EN EL DESPLAZAMIENTO
DISTANCIA HORIZONTAL (km)	6,4	0	CANTIDAD DE ESFUERZO NECESARIO
TIPO DE RECORRIDO	Ida y Vuelta		PENDIENTE DE NIEVE
			PASOS DE ESCALADA

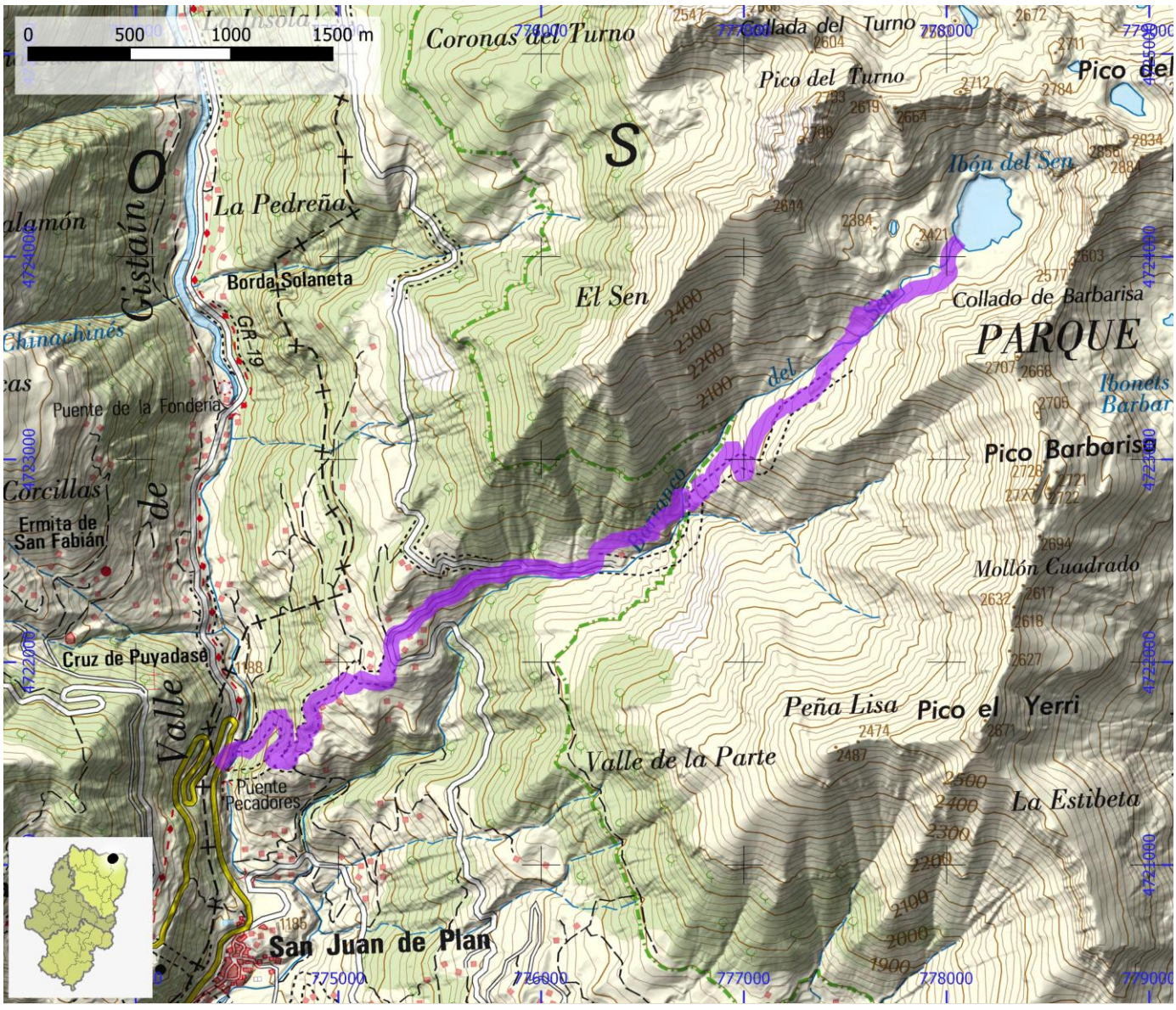

SENDEROS HOMOLOGADOS NO STA	ID OMA	FAM128

NOMBRE **PR-HU 116: Ermita de Las Mártires**

ITINERARIO

PR HU 45 - Estopiñán - Camporells - Ermita de las Mártires

COMARCA	La Litera / La Llitera | Ribagorza	**PROVINCIA**	Huesca
ENLACE WEB	https://www.senderosfam.es/ruta/ficha/292	**TIPO FAM**	PR

MIDE

HORARIO	8:00		0	SEVERIDAD DEL MEDIO NATURAL
DESNIVEL DE SUBIDA (m)	430		0	ORIENTACIÓN EN EL ITINERARIO
DESNIVEL DE BAJADA (m)	230		0	DIFICULTAD EN EL DESPLAZAMIENTO
DISTANCIA HORIZONTAL (km)	12,8		0	CANTIDAD DE ESFUERZO NECESARIO
TIPO DE RECORRIDO	Ida y Vuelta			PENDIENTE DE NIEVE
				PASOS DE ESCALADA

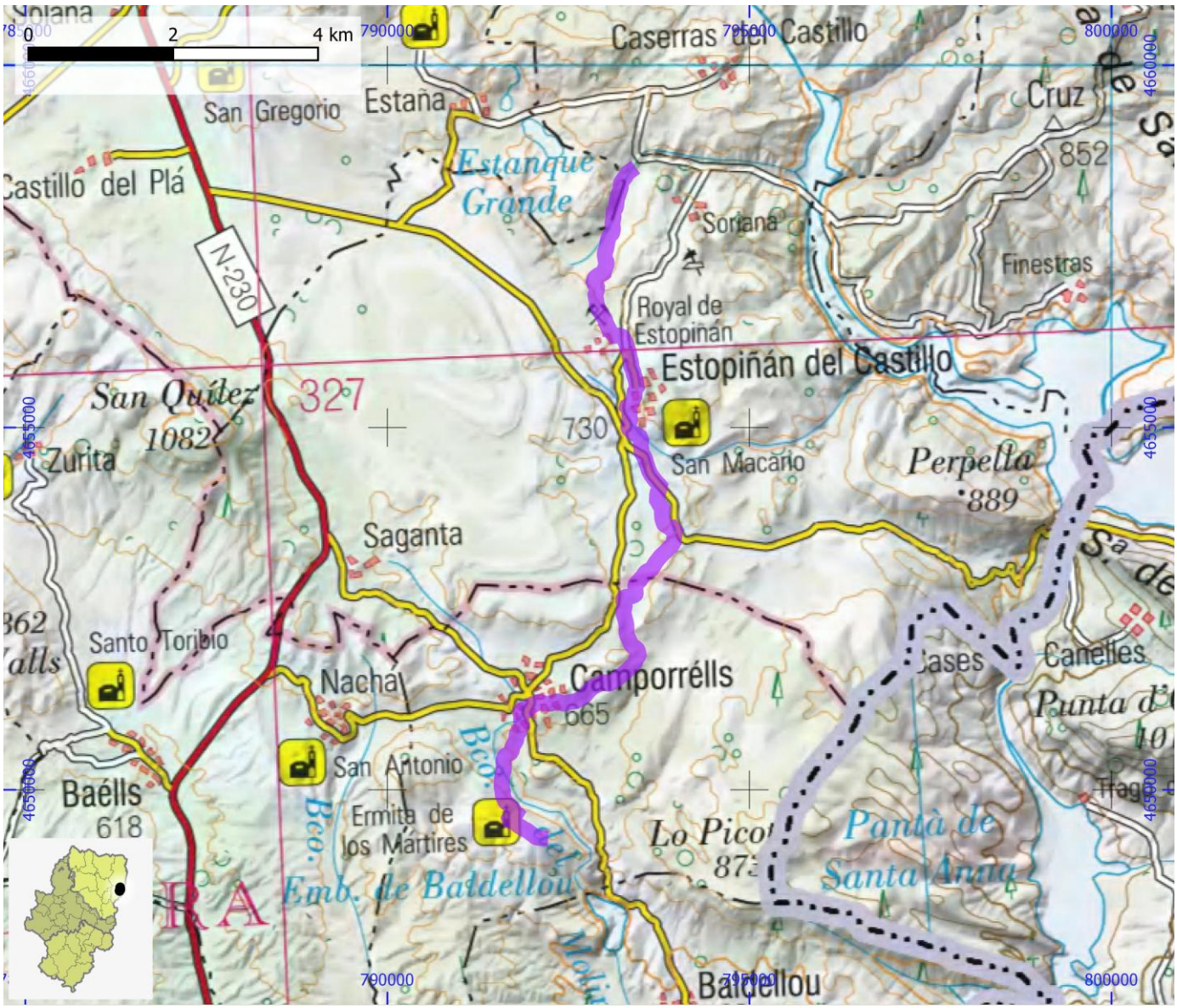

SENDEROS HOMOLOGADOS NO STA	ID OMA	FAM129

NOMBRE PR-HU 117: Senderos del Sobrepuerto (margen izquierda Barranco Forcos)

ITINERARIO

Oto - Ayerbe de Broto - desvío a Bergua - desvío a Basarán - desvío a Otal - Escartín - Túnel de Cotefablo

COMARCA	Alto Gállego | Sobrarbe	PROVINCIA	Huesca
ENLACE WEB	https://www.senderosfam.es/ruta/ficha/371	TIPO FAM	PR

MIDE

HORARIO	9:25	0	SEVERIDAD DEL MEDIO NATURAL
DESNIVEL DE SUBIDA (m)	1525	0	ORIENTACIÓN EN EL ITINERARIO
DESNIVEL DE BAJADA (m)	1020	0	DIFICULTAD EN EL DESPLAZAMIENTO
DISTANCIA HORIZONTAL (km)	26,9	0	CANTIDAD DE ESFUERZO NECESARIO
TIPO DE RECORRIDO	Travesía		PENDIENTE DE NIEVE
			PASOS DE ESCALADA

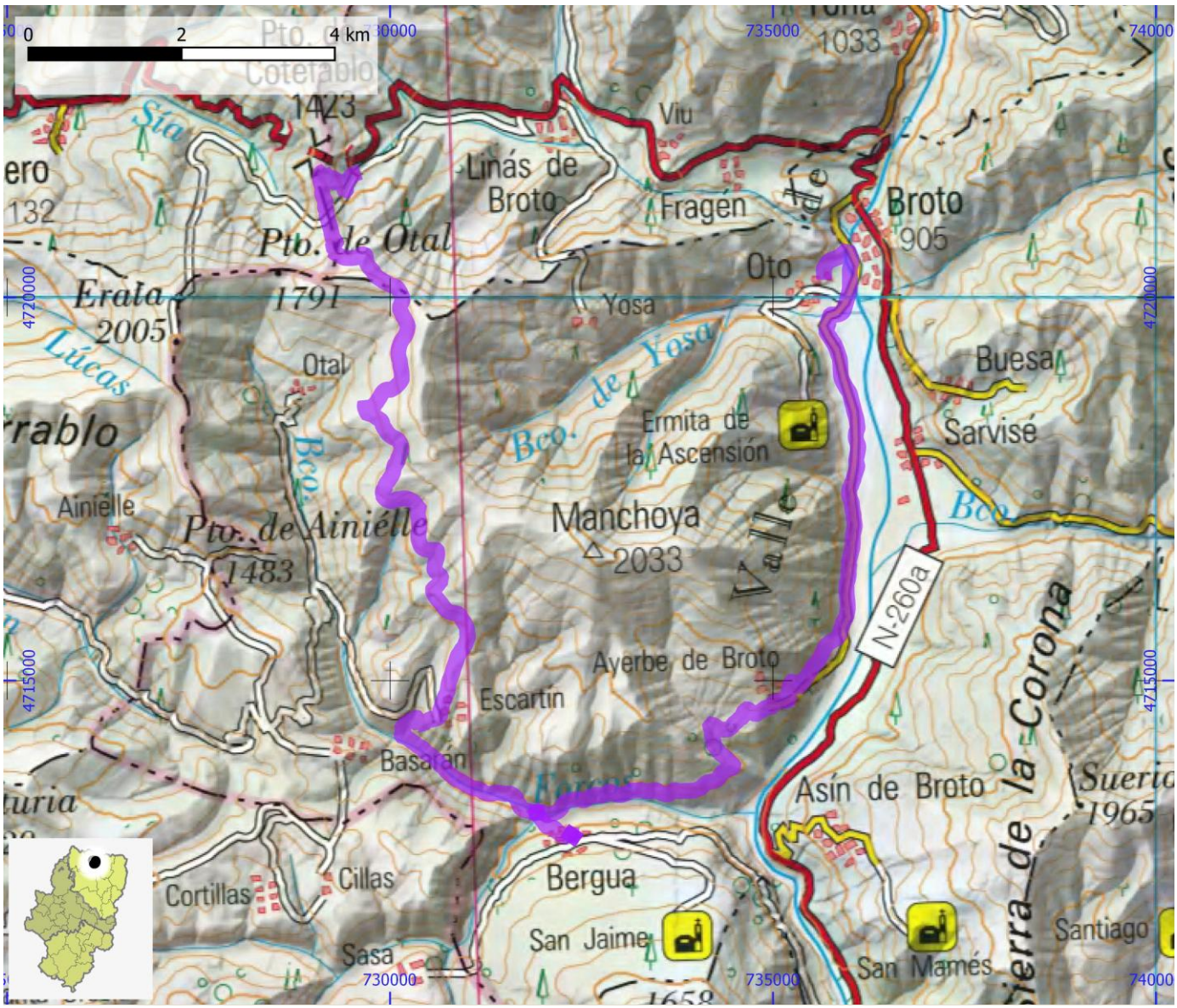

SENDEROS HOMOLOGADOS NO STA	ID OMA	FAM130

NOMBRE	PR-HU 118: Fiscal - Ermita de San Mamés - Buesa

ITINERARIO

Fiscal - Asín de Broto - ermita de San Mamés - Asín - Sarvisé - Buesa

COMARCA	Sobrarbe	PROVINCIA	Huesca
ENLACE WEB	https://www.senderosfam.es/ruta/ficha/295	TIPO FAM	PR

MIDE

HORARIO	6:20		0	SEVERIDAD DEL MEDIO NATURAL
DESNIVEL DE SUBIDA (m)	895		0	ORIENTACIÓN EN EL ITINERARIO
DESNIVEL DE BAJADA (m)	775		0	DIFICULTAD EN EL DESPLAZAMIENTO
DISTANCIA HORIZONTAL (km)	17,9		0	CANTIDAD DE ESFUERZO NECESARIO
TIPO DE RECORRIDO	Travesía			PENDIENTE DE NIEVE
				PASOS DE ESCALADA

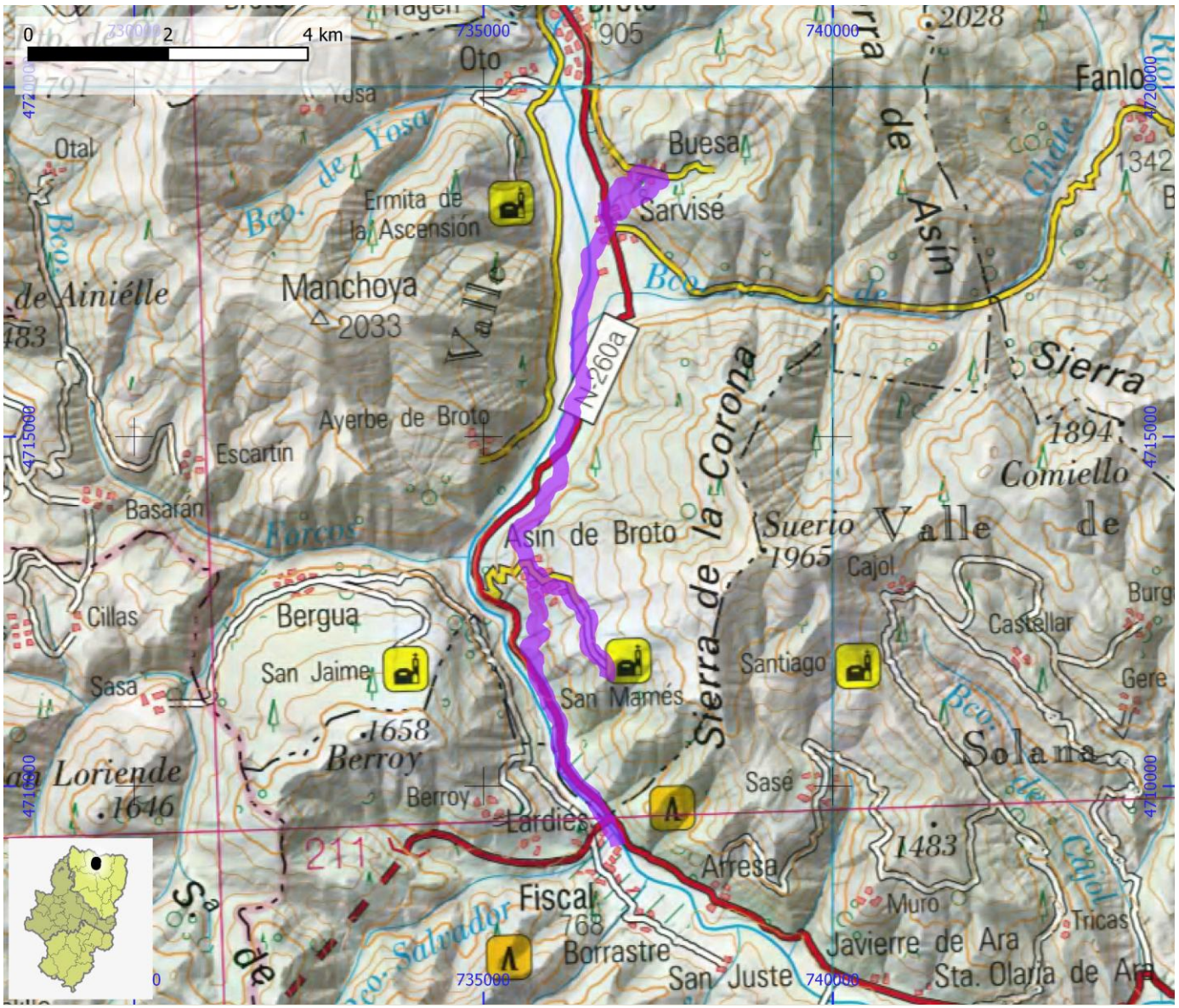

SENDEROS HOMOLOGADOS NO STA	ID OMA	FAM131

NOMBRE	PR-HU 119: Oto - Yosa - Linás de Broto

ITINERARIO

Oto - Yosa - Linás de Broto

COMARCA	Sobrarbe	PROVINCIA	Huesca
ENLACE WEB	https://www.senderosfam.es/ruta/ficha/296	TIPO FAM	PR

MIDE

HORARIO	4:25	0	SEVERIDAD DEL MEDIO NATURAL
DESNIVEL DE SUBIDA (m)	925	0	ORIENTACIÓN EN EL ITINERARIO
DESNIVEL DE BAJADA (m)	610	0	DIFICULTAD EN EL DESPLAZAMIENTO
DISTANCIA HORIZONTAL (km)	10,1	0	CANTIDAD DE ESFUERZO NECESARIO
TIPO DE RECORRIDO	Travesía		PENDIENTE DE NIEVE
			PASOS DE ESCALADA

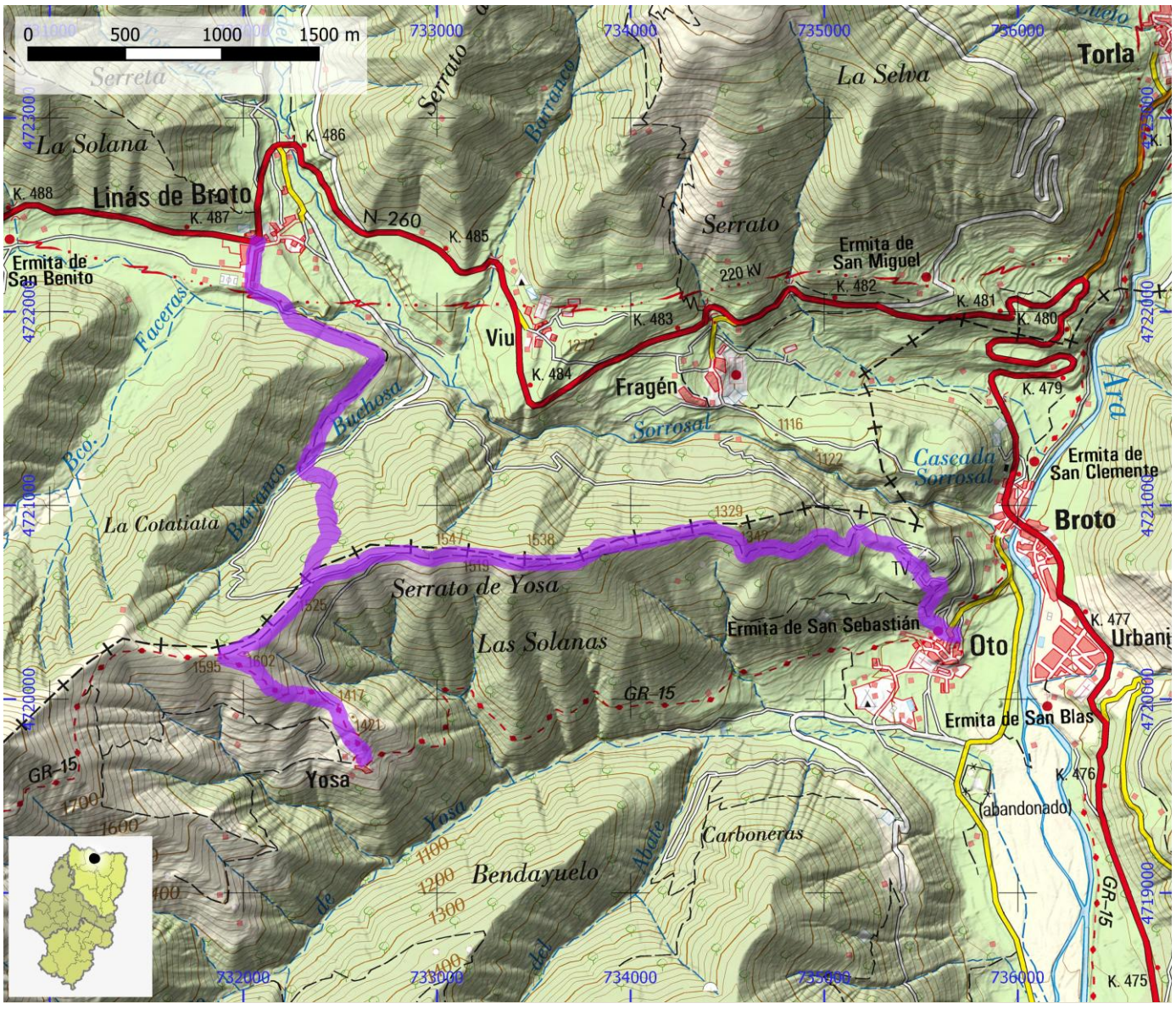

SENDEROS HOMOLOGADOS NO STA	ID OMA	FAM132

NOMBRE	PR-HU 12: Echo - Puerto de Ansó

ITINERARIO

Echo - Puerto de Ansó

COMARCA	La Jacetania	PROVINCIA	Huesca
ENLACE WEB	https://www.senderosfam.es/ruta/ficha/85	TIPO FAM	PR

MIDE

HORARIO	3:15	0	SEVERIDAD DEL MEDIO NATURAL
DESNIVEL DE SUBIDA (m)	340	0	ORIENTACIÓN EN EL ITINERARIO
DESNIVEL DE BAJADA (m)	105	0	DIFICULTAD EN EL DESPLAZAMIENTO
DISTANCIA HORIZONTAL (km)	4,5	0	CANTIDAD DE ESFUERZO NECESARIO
TIPO DE RECORRIDO	Ida y Vuelta		PENDIENTE DE NIEVE
			PASOS DE ESCALADA

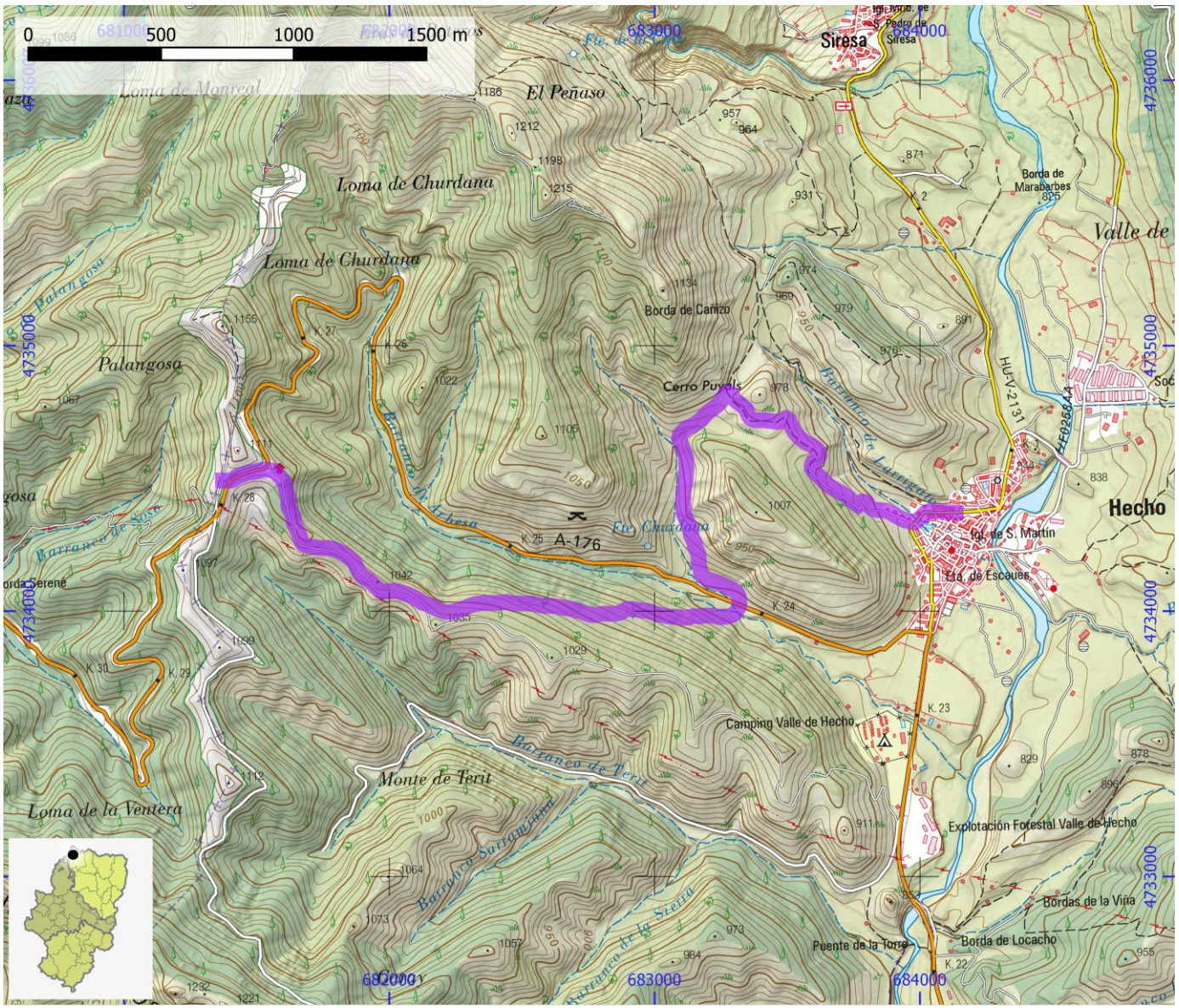

SENDEROS HOMOLOGADOS NO STA	ID OMA	FAM133

NOMBRE	PR-HU 120: Senz - Viú

ITINERARIO

Senz (N-260 km403) - desvío a Senz - desvío a Ermita de San Roque - Viú

COMARCA	Ribagorza	PROVINCIA	Huesca
ENLACE WEB	https://www.senderosfam.es/ruta/ficha/703	TIPO FAM	PR

MIDE

HORARIO	4:15	0	SEVERIDAD DEL MEDIO NATURAL
DESNIVEL DE SUBIDA (m)	535	0	ORIENTACIÓN EN EL ITINERARIO
DESNIVEL DE BAJADA (m)	535	0	DIFICULTAD EN EL DESPLAZAMIENTO
DISTANCIA HORIZONTAL (km)	5,7	0	CANTIDAD DE ESFUERZO NECESARIO
TIPO DE RECORRIDO	Ida y Vuelta		PENDIENTE DE NIEVE
			PASOS DE ESCALADA

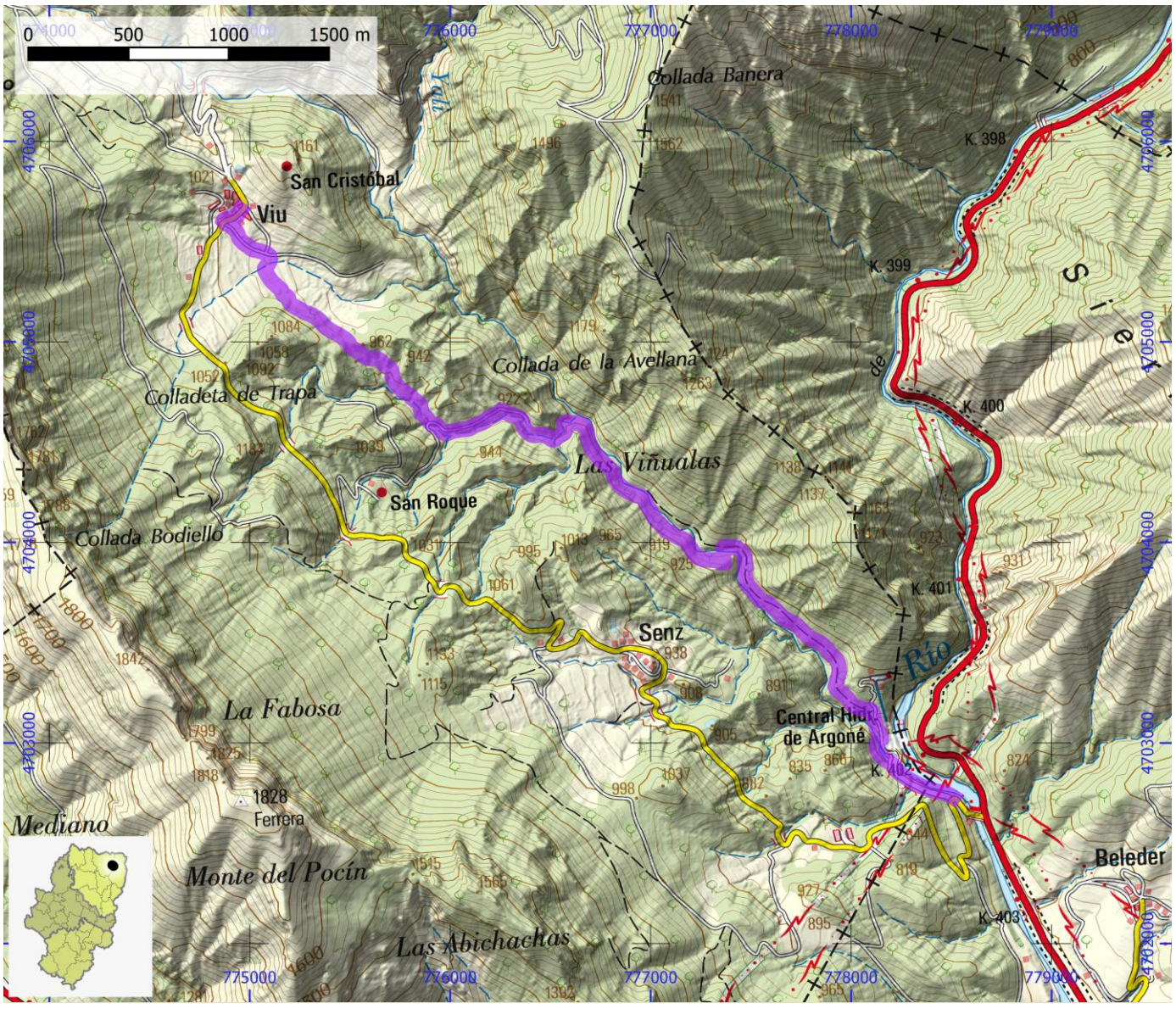

SENDEROS HOMOLOGADOS NO STA	ID OMA	FAM134

NOMBRE	PR-HU 121: Campo - Foradada del Toscar

ITINERARIO

Campo - Mirador de Collabardina - Foradada del Toscar

COMARCA	Ribagorza	PROVINCIA	Huesca
ENLACE WEB	https://www.senderosfam.es/ruta/ficha/298	TIPO FAM	PR

MIDE

HORARIO	5:15		2	SEVERIDAD DEL MEDIO NATURAL
DESNIVEL DE SUBIDA (m)	675		2	ORIENTACIÓN EN EL ITINERARIO
DESNIVEL DE BAJADA (m)	675		2	DIFICULTAD EN EL DESPLAZAMIENTO
DISTANCIA HORIZONTAL (km)	7,2		3	CANTIDAD DE ESFUERZO NECESARIO
TIPO DE RECORRIDO	Ida y Vuelta			PENDIENTE DE NIEVE
				PASOS DE ESCALADA

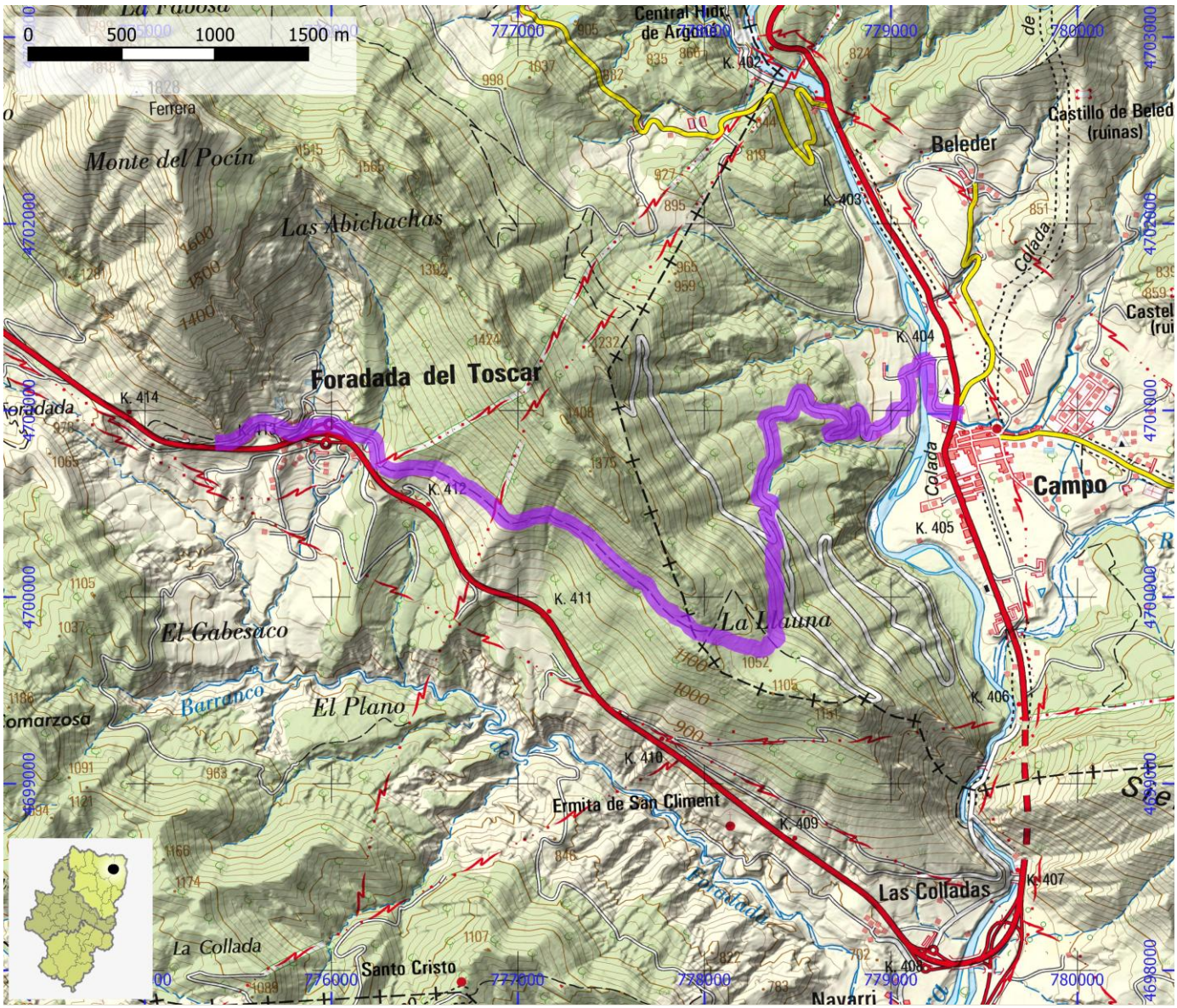

SENDEROS HOMOLOGADOS NO STA	ID OMA	FAM135

NOMBRE	PR-HU 122: Campo - Castell de Sin

ITINERARIO

Campo - Castell de Sin

COMARCA	Ribagorza	PROVINCIA	Huesca
ENLACE WEB	https://www.senderosfam.es/ruta/ficha/86	TIPO FAM	PR

MIDE

HORARIO	1:05	0	SEVERIDAD DEL MEDIO NATURAL
DESNIVEL DE SUBIDA (m)	145	0	ORIENTACIÓN EN EL ITINERARIO
DESNIVEL DE BAJADA (m)	145	0	DIFICULTAD EN EL DESPLAZAMIENTO
DISTANCIA HORIZONTAL (km)	1,3	0	CANTIDAD DE ESFUERZO NECESARIO
TIPO DE RECORRIDO	Ida y Vuelta		PENDIENTE DE NIEVE
			PASOS DE ESCALADA

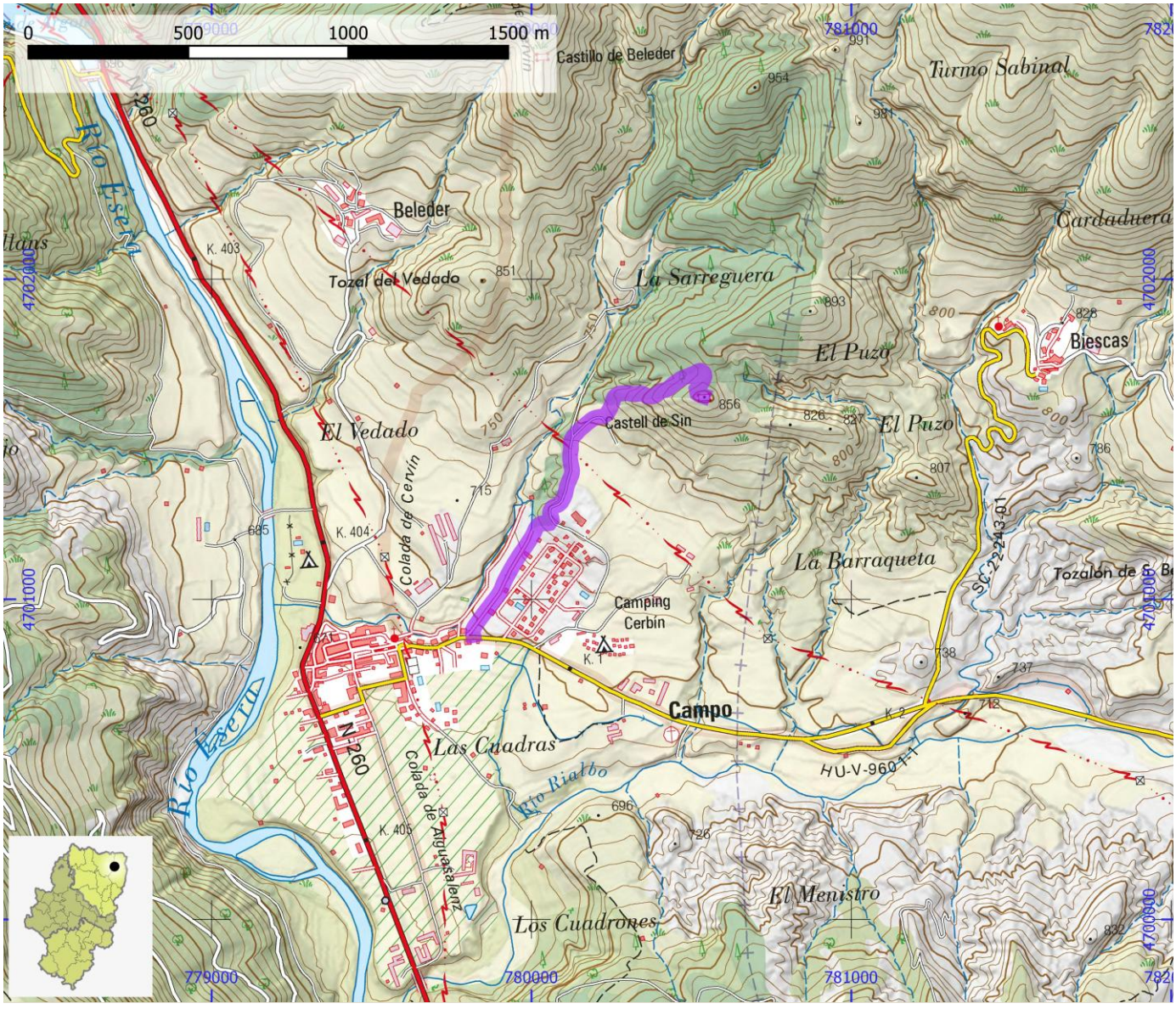

SENDEROS HOMOLOGADOS NO STA	ID OMA	FAM136

NOMBRE **PR-HU 123: Ballabriga - La Puebla de Roda**

ITINERARIO

Ballabriga - Vilas del Turbón - Brallans - Torre la Ribera - Bisalibons - Villacarli - La Puebla de Roda

COMARCA	Ribagorza	**PROVINCIA**	Huesca
ENLACE WEB	https://www.senderosfam.es/ruta/ficha/300	**TIPO FAM**	PR

MIDE

HORARIO	**9:35**	**0**	SEVERIDAD DEL MEDIO NATURAL
DESNIVEL DE SUBIDA (m)	**1160**	**0**	ORIENTACIÓN EN EL ITINERARIO
DESNIVEL DE BAJADA (m)	**1580**	**0**	DIFICULTAD EN EL DESPLAZAMIENTO
DISTANCIA HORIZONTAL (km)	**26,5**	**0**	CANTIDAD DE ESFUERZO NECESARIO
TIPO DE RECORRIDO	**Travesía**		PENDIENTE DE NIEVE
			PASOS DE ESCALADA

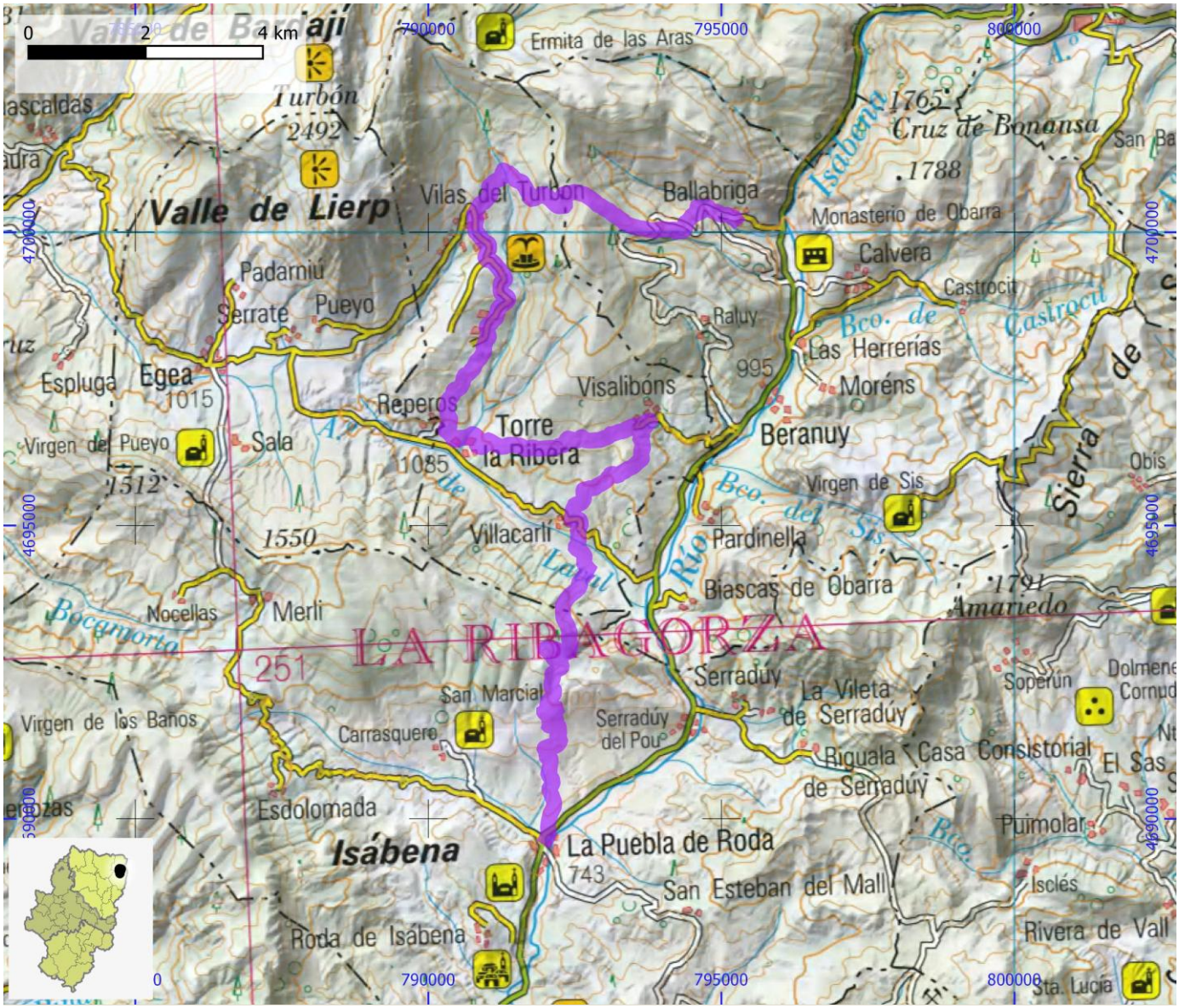

SENDEROS HOMOLOGADOS NO STA	ID OMA	FAM137

NOMBRE	PR-HU 124: Juseu - La Puebla de Fantova

ITINERARIO

Juseu - Torres del Obispo - Capella - Bellestar - La Puebla de Fantova

COMARCA	Ribagorza	PROVINCIA	Huesca
ENLACE WEB	https://www.senderosfam.es/ruta/ficha/87	TIPO FAM	PR

MIDE

HORARIO	8:45		0	SEVERIDAD DEL MEDIO NATURAL
DESNIVEL DE SUBIDA (m)	820		0	ORIENTACIÓN EN EL ITINERARIO
DESNIVEL DE BAJADA (m)	910		0	DIFICULTAD EN EL DESPLAZAMIENTO
DISTANCIA HORIZONTAL (km)	27,4		0	CANTIDAD DE ESFUERZO NECESARIO
TIPO DE RECORRIDO	Travesía			PENDIENTE DE NIEVE
				PASOS DE ESCALADA

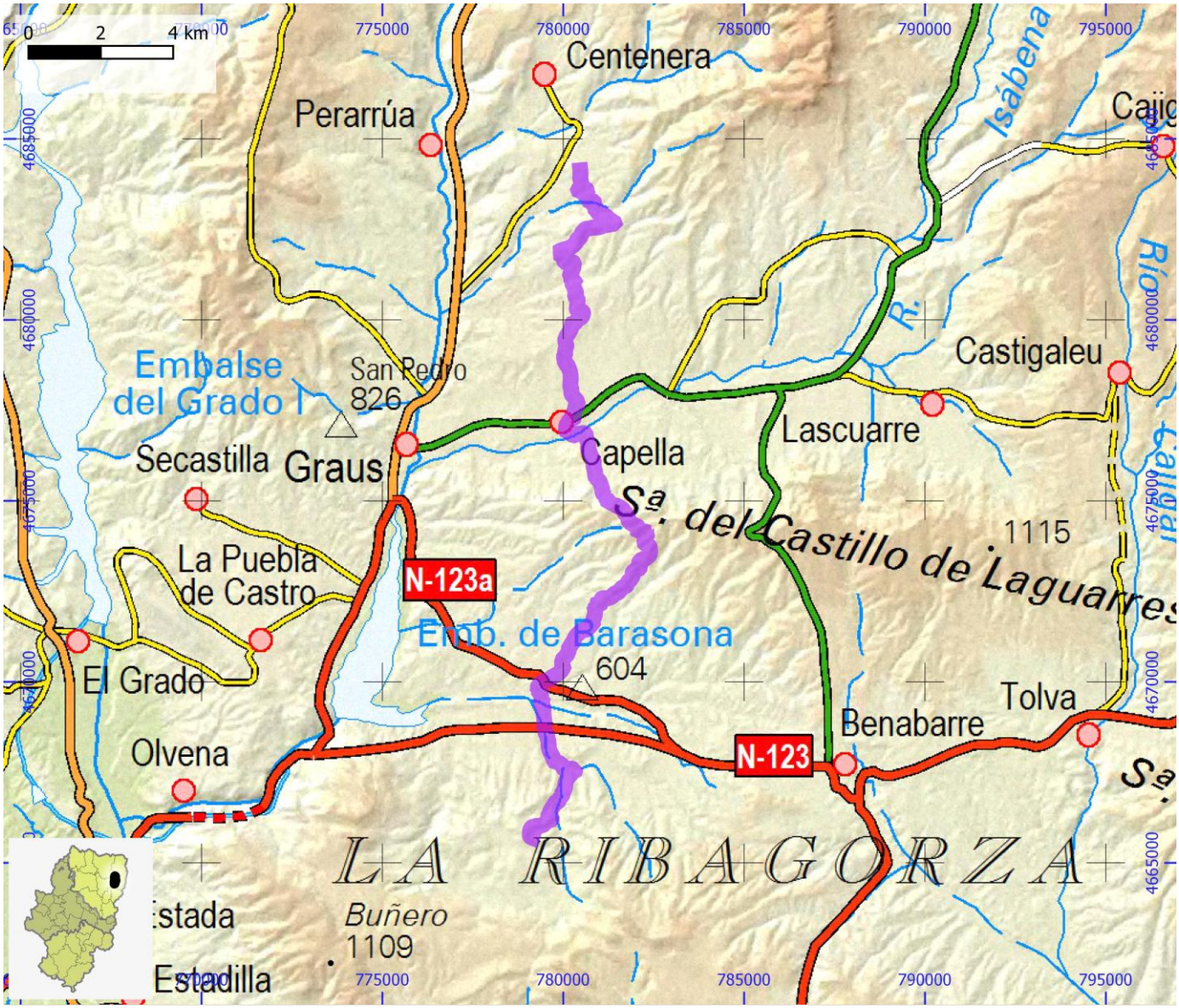

SENDEROS HOMOLOGADOS NO STA	ID OMA	FAM138

NOMBRE PR-HU 126: Ermita de La Asunción

ITINERARIO

Viú - Fragén - Oto - Ermita de la Asunción

COMARCA	Sobrarbe	PROVINCIA	Huesca
ENLACE WEB	https://www.senderosfam.es/ruta/ficha/302	TIPO FAM	PR

MIDE

HORARIO	5:40	0	SEVERIDAD DEL MEDIO NATURAL
DESNIVEL DE SUBIDA (m)	930	0	ORIENTACIÓN EN EL ITINERARIO
DESNIVEL DE BAJADA (m)	930	0	DIFICULTAD EN EL DESPLAZAMIENTO
DISTANCIA HORIZONTAL (km)	6,9	0	CANTIDAD DE ESFUERZO NECESARIO
TIPO DE RECORRIDO	Ida y Vuelta		PENDIENTE DE NIEVE
			PASOS DE ESCALADA

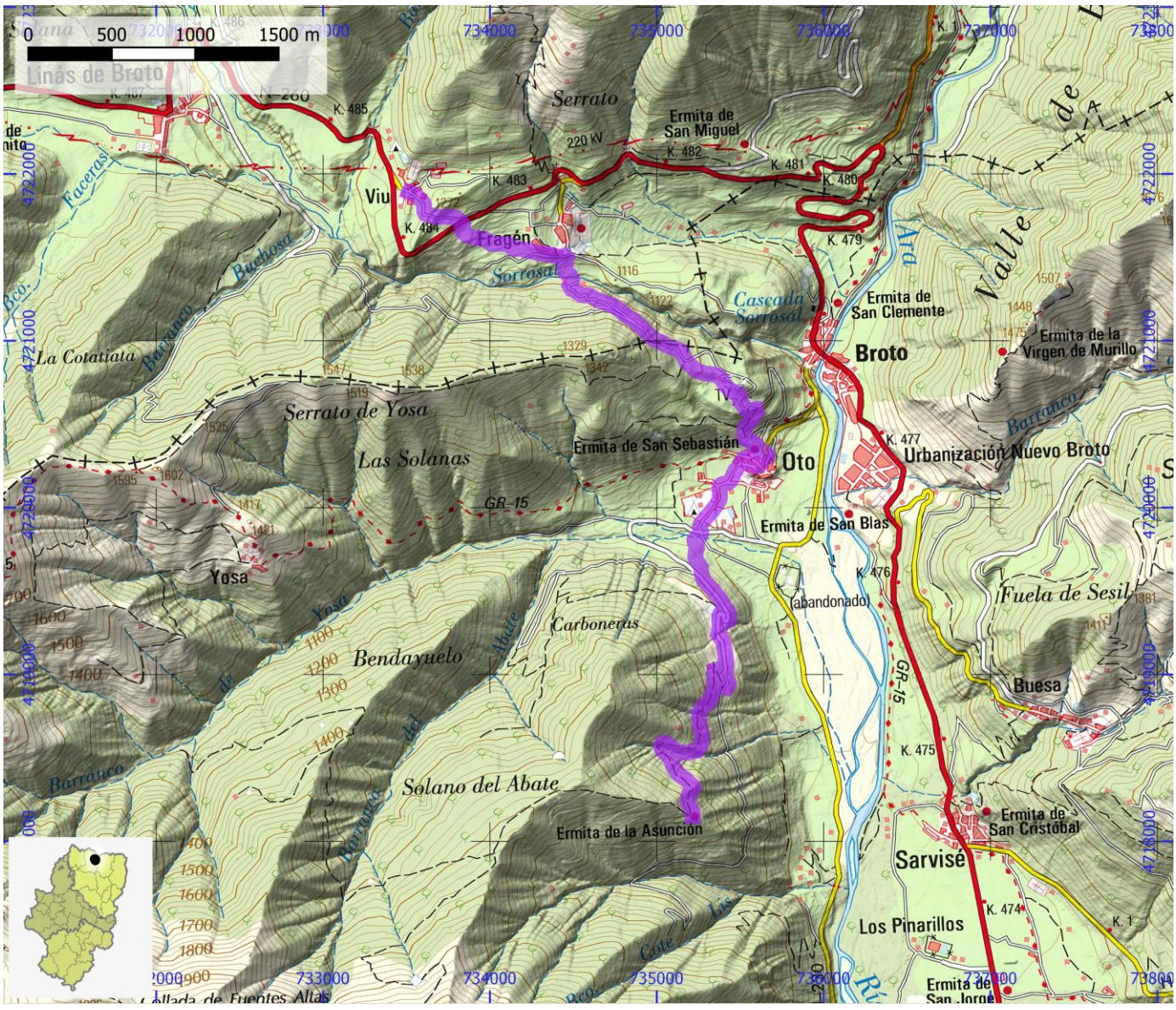

SENDEROS HOMOLOGADOS NO STA	ID OMA	FAM139

NOMBRE	PR-HU 127: Torla - Fragen - Broto

ITINERARIO

Torla - ermita de San Miguel - Fragén - vaguada de Santa Cruz - Broto

COMARCA	Sobrarbe	PROVINCIA	Huesca
ENLACE WEB	https://www.senderosfam.es/ruta/ficha/303	TIPO FAM	PR

MIDE

HORARIO	4:30		0	SEVERIDAD DEL MEDIO NATURAL
DESNIVEL DE SUBIDA (m)	580		0	ORIENTACIÓN EN EL ITINERARIO
DESNIVEL DE BAJADA (m)	580		0	DIFICULTAD EN EL DESPLAZAMIENTO
DISTANCIA HORIZONTAL (km)	6,2		0	CANTIDAD DE ESFUERZO NECESARIO
TIPO DE RECORRIDO	Ida y Vuelta			PENDIENTE DE NIEVE
				PASOS DE ESCALADA

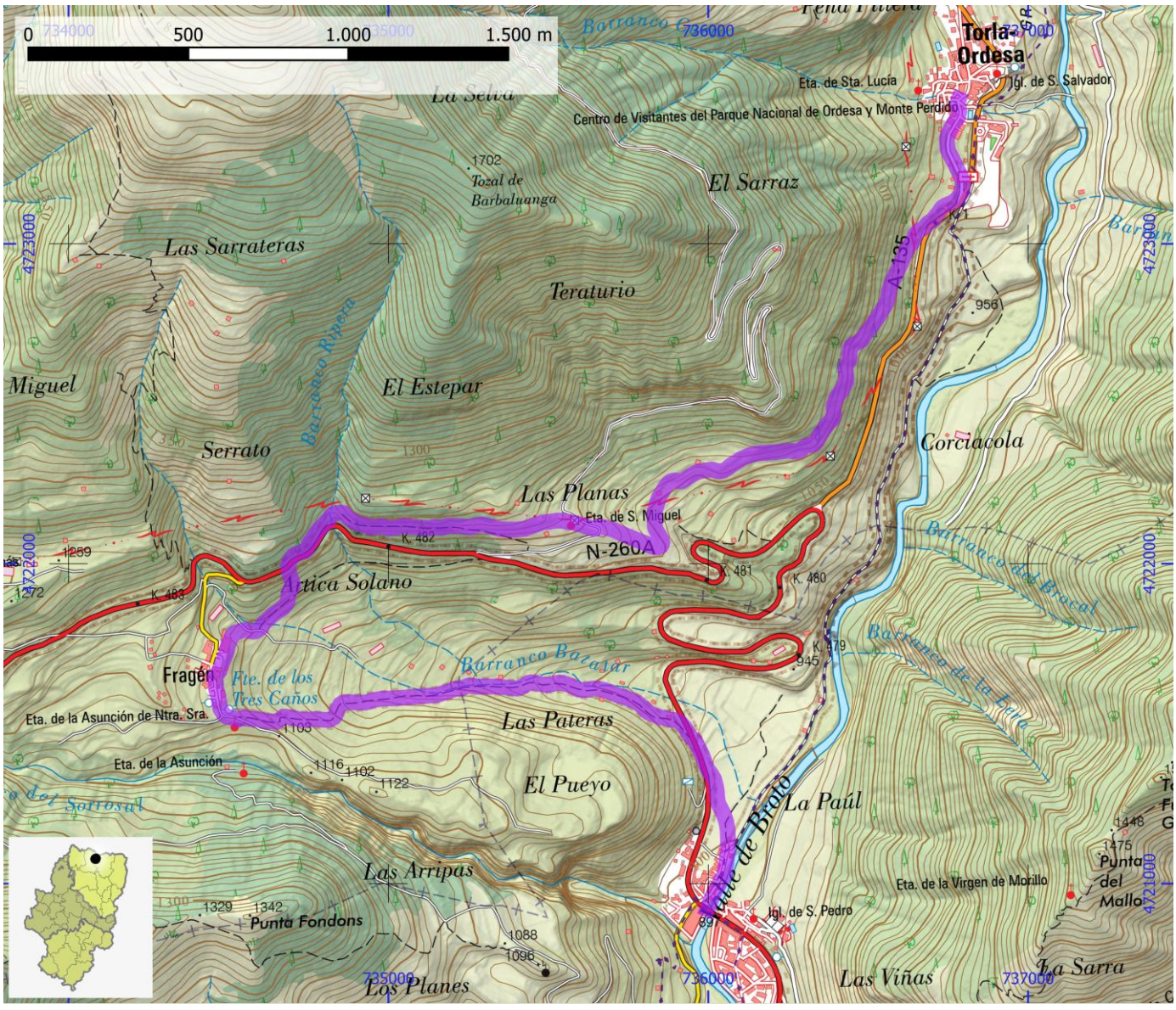

SENDEROS HOMOLOGADOS NO STA	ID OMA	FAM140

NOMBRE	PR-HU 128: Broto - Ermita de Murillo - Broto

ITINERARIO

Broto - ermita de Murillo - Broto

COMARCA	Sobrarbe	PROVINCIA	Huesca
ENLACE WEB	https://www.senderosfam.es/ruta/ficha/372	TIPO FAM	PR

MIDE

HORARIO	2:45		0	SEVERIDAD DEL MEDIO NATURAL
DESNIVEL DE SUBIDA (m)	500		0	ORIENTACIÓN EN EL ITINERARIO
DESNIVEL DE BAJADA (m)	495		0	DIFICULTAD EN EL DESPLAZAMIENTO
DISTANCIA HORIZONTAL (km)	4,7		0	CANTIDAD DE ESFUERZO NECESARIO
TIPO DE RECORRIDO	Circular			PENDIENTE DE NIEVE
				PASOS DE ESCALADA

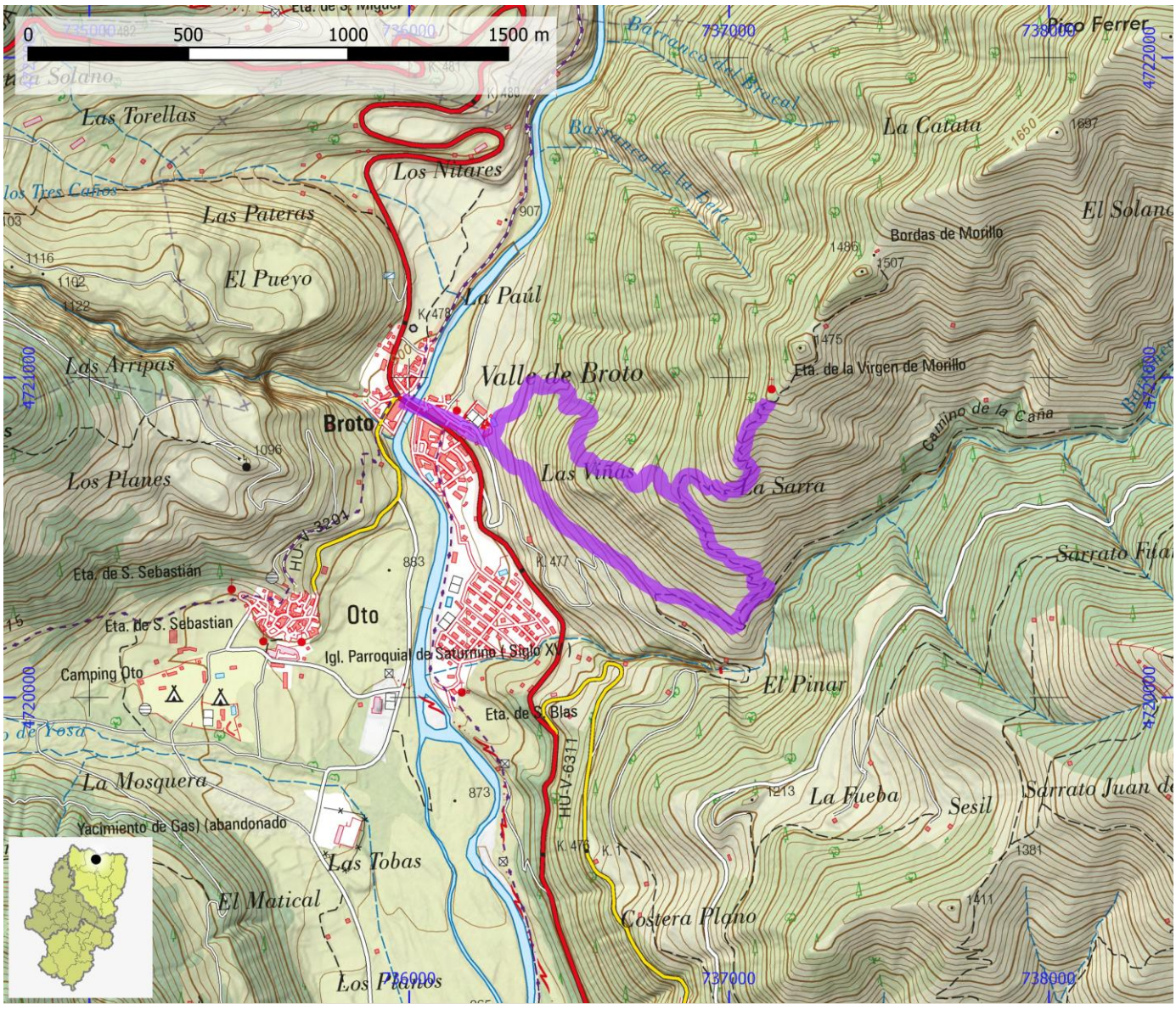

SENDEROS HOMOLOGADOS NO STA	ID OMA	FAM141

NOMBRE PR-HU 129: Torla- Camino de Los Miradores D'O Molar

ITINERARIO

Torla - ermita Santa Ana - camino de los Miradores d'O Molar

COMARCA	Sobrarbe	PROVINCIA	Huesca
ENLACE WEB	https://www.senderosfam.es/ruta/ficha/88	TIPO FAM	PR

MIDE

HORARIO	6:40	0	SEVERIDAD DEL MEDIO NATURAL
DESNIVEL DE SUBIDA (m)	1050	0	ORIENTACIÓN EN EL ITINERARIO
DESNIVEL DE BAJADA (m)	1050	0	DIFICULTAD EN EL DESPLAZAMIENTO
DISTANCIA HORIZONTAL (km)	5,4	0	CANTIDAD DE ESFUERZO NECESARIO
TIPO DE RECORRIDO	Ida y Vuelta		PENDIENTE DE NIEVE
			PASOS DE ESCALADA

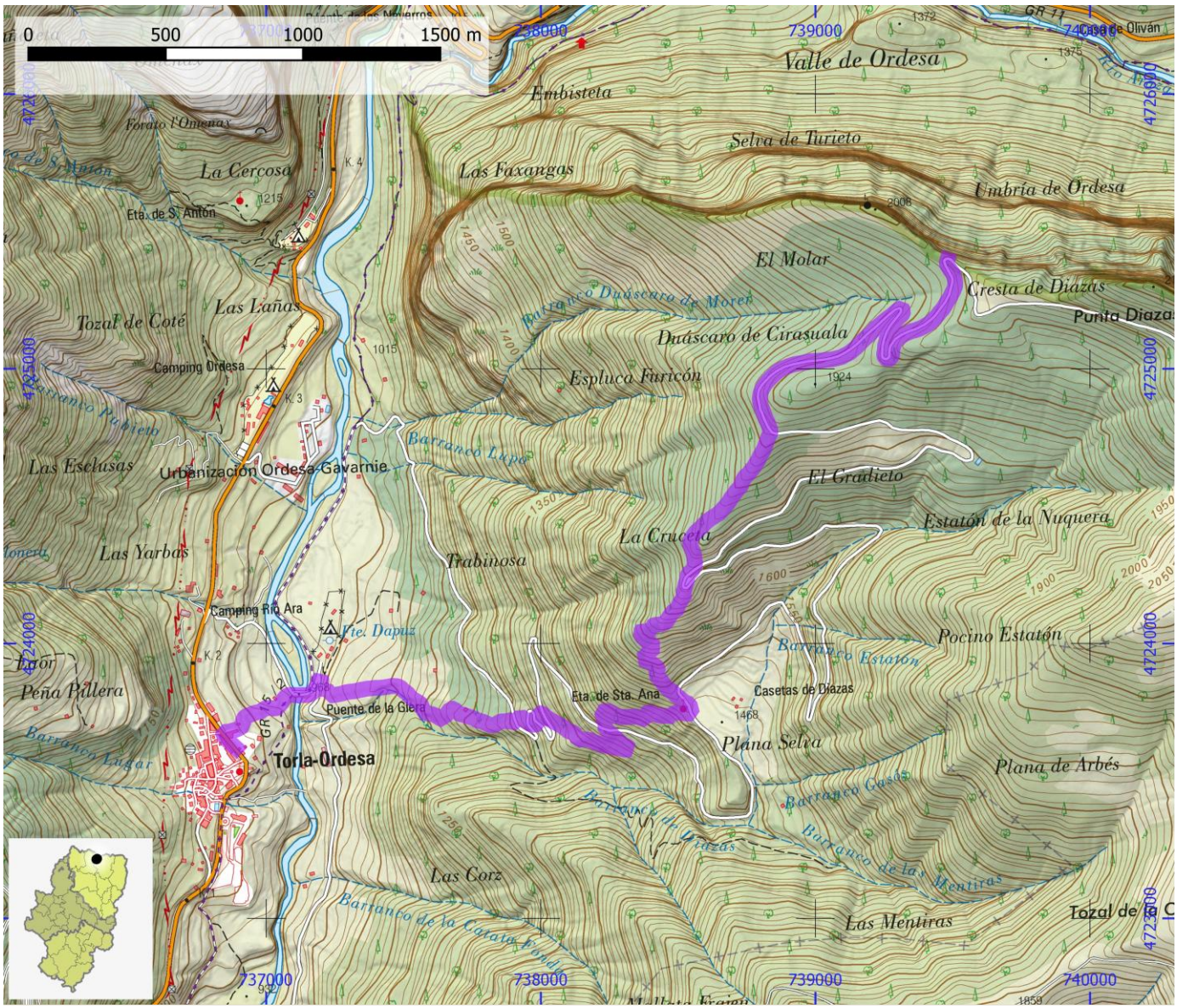

SENDEROS HOMOLOGADOS NO STA	ID OMA	FAM142

NOMBRE	PR-HU 13: Echo - Campo Baqué

ITINERARIO

Echo a Campo Baqué por Plana Basa

COMARCA	La Jacetania	PROVINCIA	Huesca
ENLACE WEB	https://www.senderosfam.es/ruta/ficha/89	TIPO FAM	PR

MIDE

HORARIO	1:05		0	SEVERIDAD DEL MEDIO NATURAL
DESNIVEL DE SUBIDA (m)	115		0	ORIENTACIÓN EN EL ITINERARIO
DESNIVEL DE BAJADA (m)	10		0	DIFICULTAD EN EL DESPLAZAMIENTO
DISTANCIA HORIZONTAL (km)	1,5		0	CANTIDAD DE ESFUERZO NECESARIO
TIPO DE RECORRIDO	Ida y Vuelta			PENDIENTE DE NIEVE
				PASOS DE ESCALADA

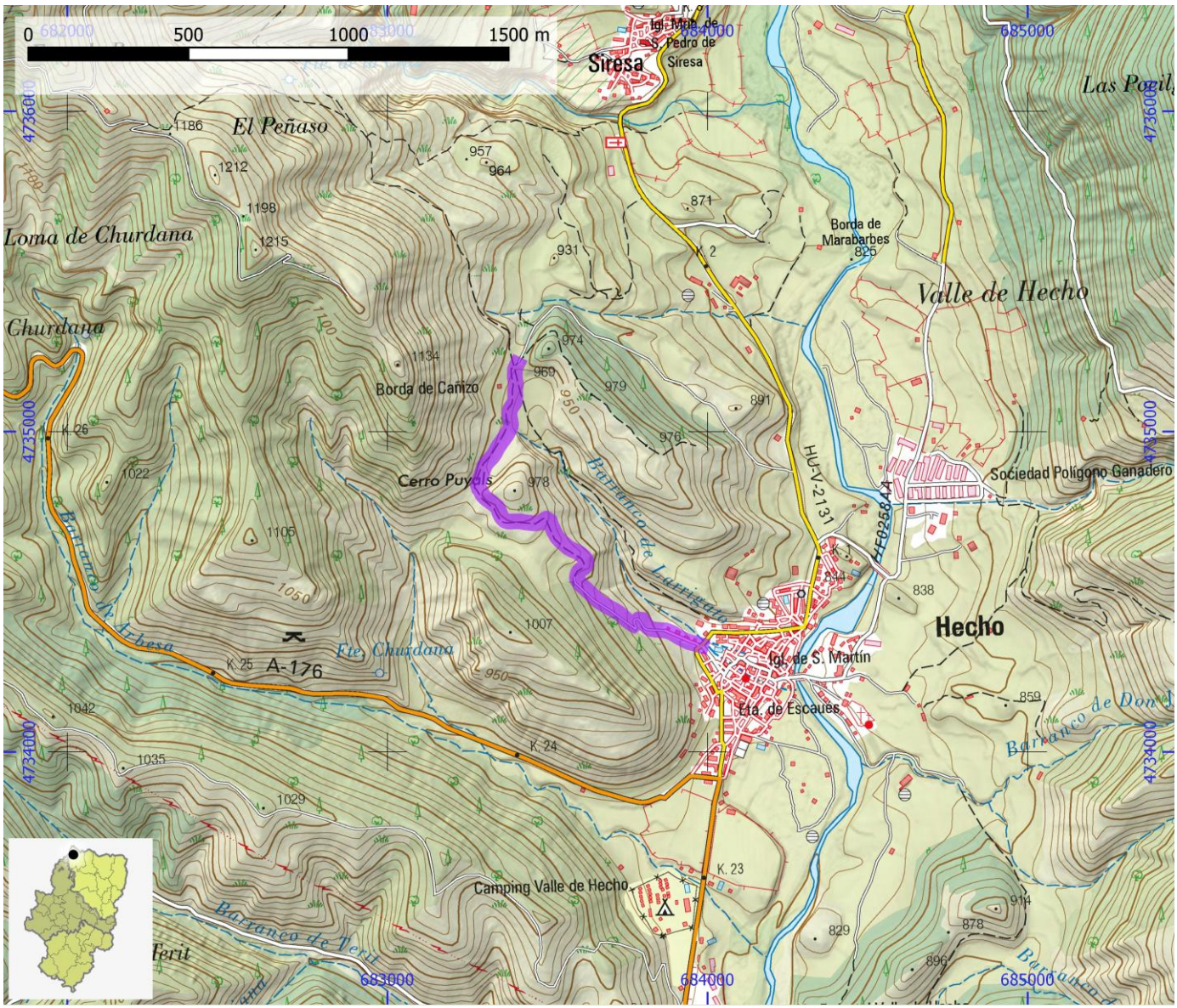

SENDEROS HOMOLOGADOS NO STA	ID OMA	FAM143

NOMBRE PR-HU 130: Benabarre - Aler

ITINERARIO

Benabarre - ermita de San Salvador - mirador - Aler - San Cayetano - desvío a Las Bentosas y Fuente Faro - Benabarre

COMARCA	Ribagorza	**PROVINCIA**	Huesca
ENLACE WEB	https://www.senderosfam.es/ruta/ficha/314	**TIPO FAM**	PR

MIDE

HORARIO	5:10		0	SEVERIDAD DEL MEDIO NATURAL
DESNIVEL DE SUBIDA (m)	360		0	ORIENTACIÓN EN EL ITINERARIO
DESNIVEL DE BAJADA (m)	360		0	DIFICULTAD EN EL DESPLAZAMIENTO
DISTANCIA HORIZONTAL (km)	17,5		0	CANTIDAD DE ESFUERZO NECESARIO
TIPO DE RECORRIDO	Circular			PENDIENTE DE NIEVE
				PASOS DE ESCALADA

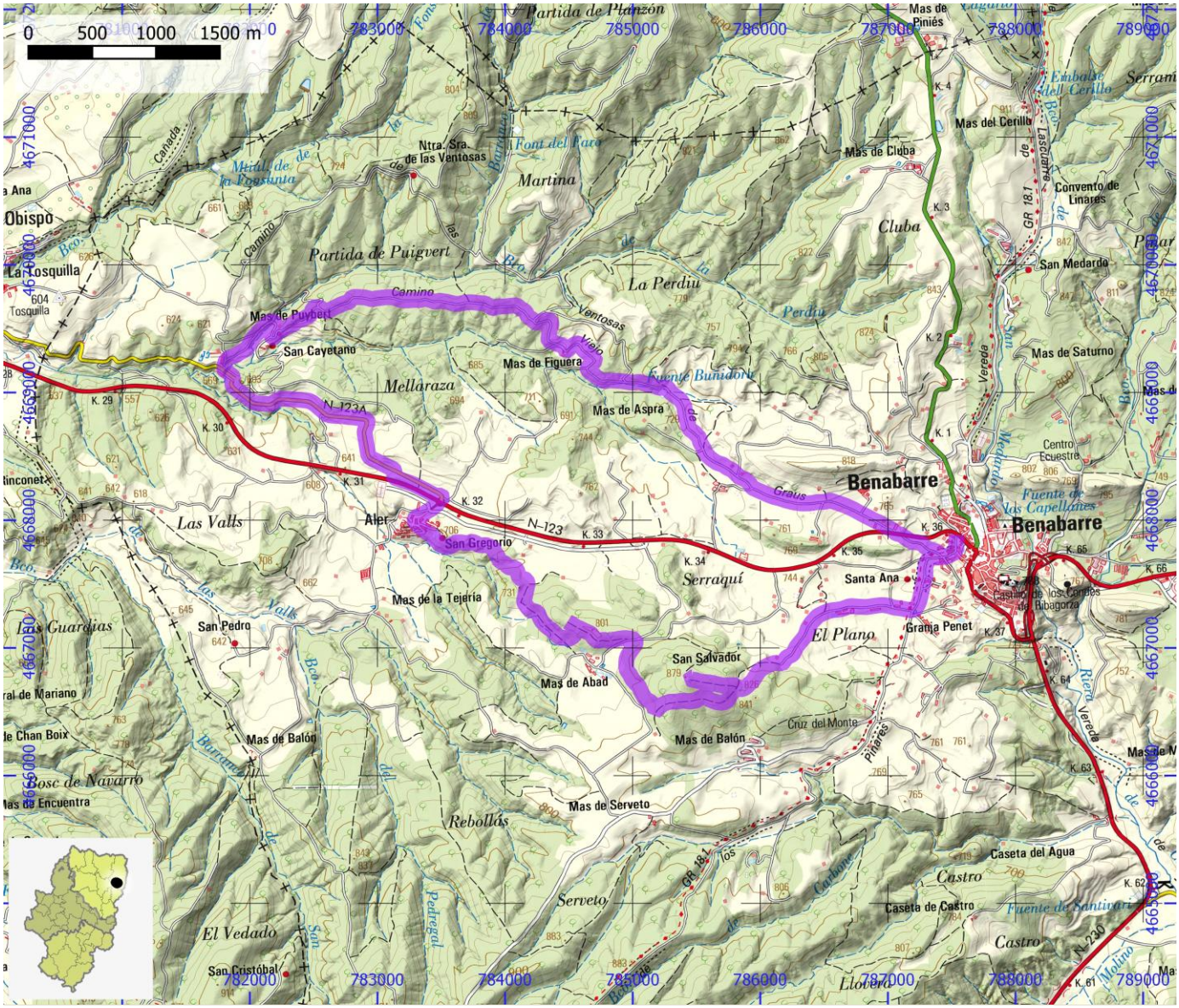

SENDEROS HOMOLOGADOS NO STA	ID OMA	FAM144

NOMBRE **PR-HU 131: Convento de Linares - La Fonfreda**

ITINERARIO

Convento de Linares - desvío mirador - La Fonfreda

COMARCA	Ribagorza	**PROVINCIA**	Huesca
ENLACE WEB	https://www.senderosfam.es/ruta/ficha/374	**TIPO FAM**	PR

MIDE

HORARIO	4:25		0	SEVERIDAD DEL MEDIO NATURAL
DESNIVEL DE SUBIDA (m)	410		0	ORIENTACIÓN EN EL ITINERARIO
DESNIVEL DE BAJADA (m)	410		0	DIFICULTAD EN EL DESPLAZAMIENTO
DISTANCIA HORIZONTAL (km)	6,8		0	CANTIDAD DE ESFUERZO NECESARIO
TIPO DE RECORRIDO	Ida y Vuelta			PENDIENTE DE NIEVE
				PASOS DE ESCALADA

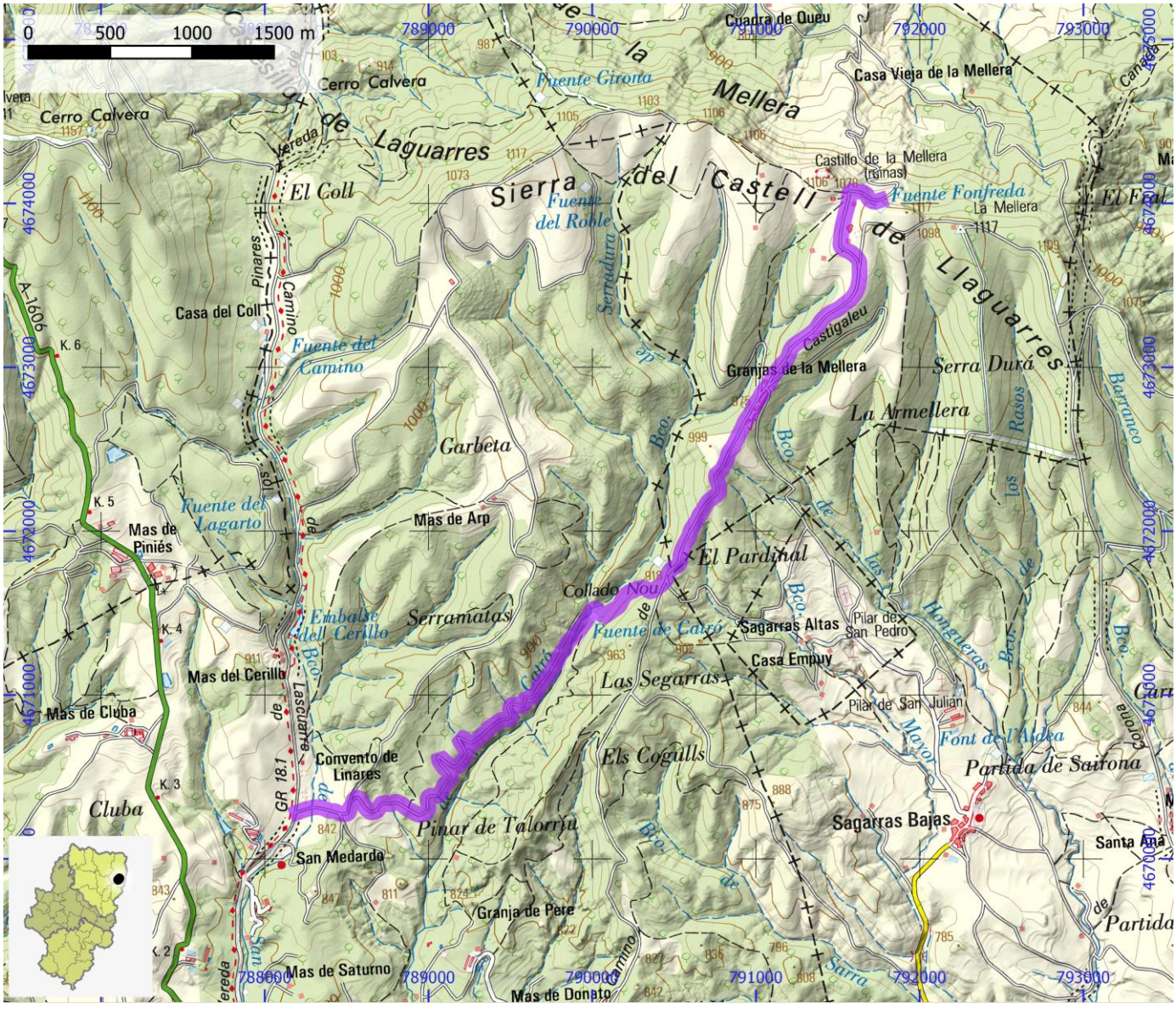

SENDEROS HOMOLOGADOS NO STA	ID OMA	FAM145

NOMBRE	PR-HU 132: Benabarre - Sagarras Altas

ITINERARIO

Benabarre - Sagarras Altas

COMARCA	Ribagorza	PROVINCIA	Huesca
ENLACE WEB	https://www.senderosfam.es/ruta/ficha/90	TIPO FAM	PR

MIDE

HORARIO	3:40	0	SEVERIDAD DEL MEDIO NATURAL
DESNIVEL DE SUBIDA (m)	365	0	ORIENTACIÓN EN EL ITINERARIO
DESNIVEL DE BAJADA (m)	365	0	DIFICULTAD EN EL DESPLAZAMIENTO
DISTANCIA HORIZONTAL (km)	5,7	0	CANTIDAD DE ESFUERZO NECESARIO
TIPO DE RECORRIDO	Ida y Vuelta		PENDIENTE DE NIEVE
			PASOS DE ESCALADA

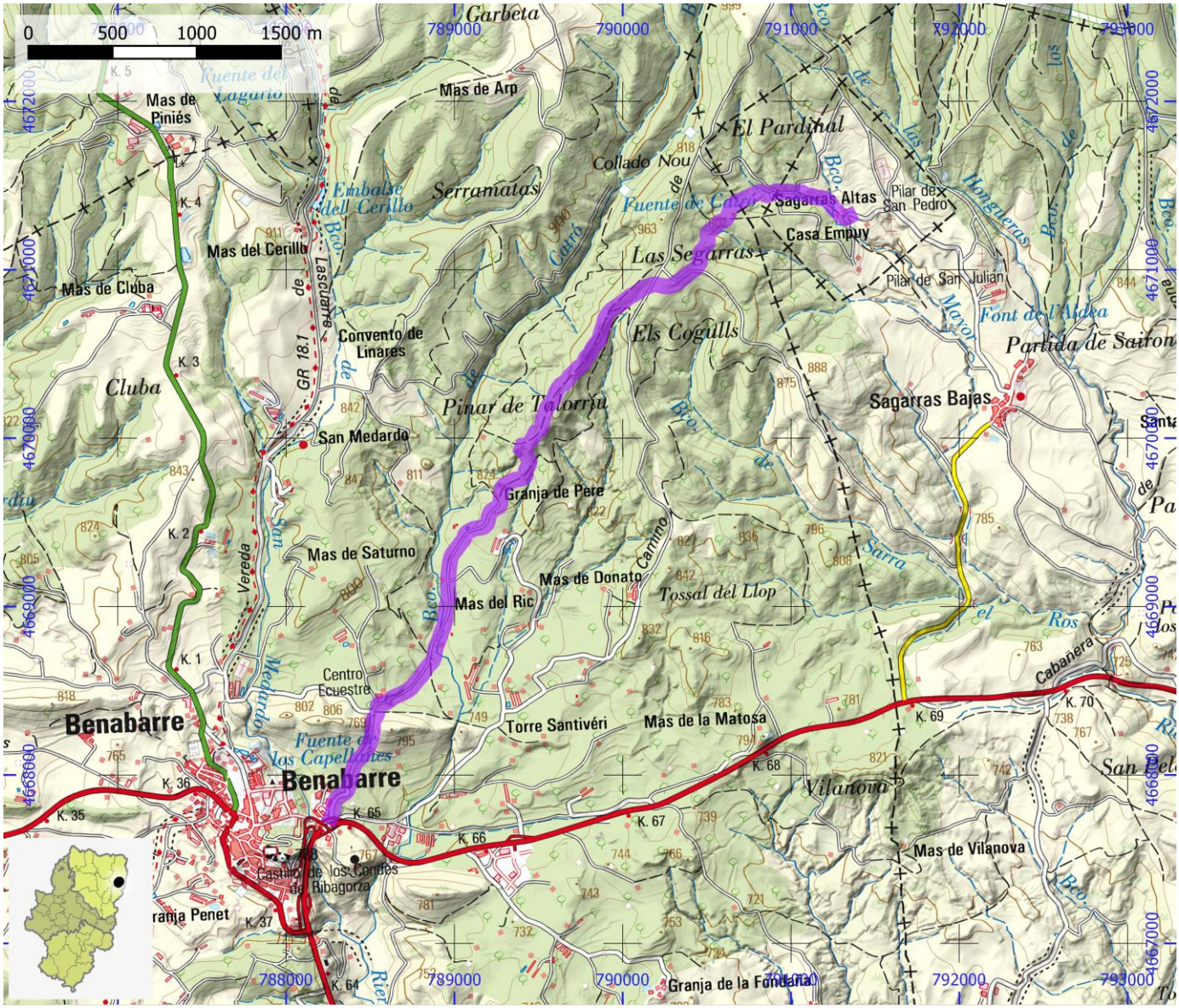

SENDEROS HOMOLOGADOS NO STA	ID OMA	FAM146

NOMBRE	PR-HU 133: Llert - Abella

ITINERARIO

Llert - Padarniu - Serrate - Pueyo - Vilas del Turbón - Abella

COMARCA	Ribagorza	PROVINCIA	Huesca
ENLACE WEB	https://www.senderosfam.es/ruta/ficha/316	TIPO FAM	PR

MIDE

HORARIO	8:45		0	SEVERIDAD DEL MEDIO NATURAL
DESNIVEL DE SUBIDA (m)	1475		0	ORIENTACIÓN EN EL ITINERARIO
DESNIVEL DE BAJADA (m)	1085		0	DIFICULTAD EN EL DESPLAZAMIENTO
DISTANCIA HORIZONTAL (km)	22,9		0	CANTIDAD DE ESFUERZO NECESARIO
TIPO DE RECORRIDO	Travesía			PENDIENTE DE NIEVE
				PASOS DE ESCALADA

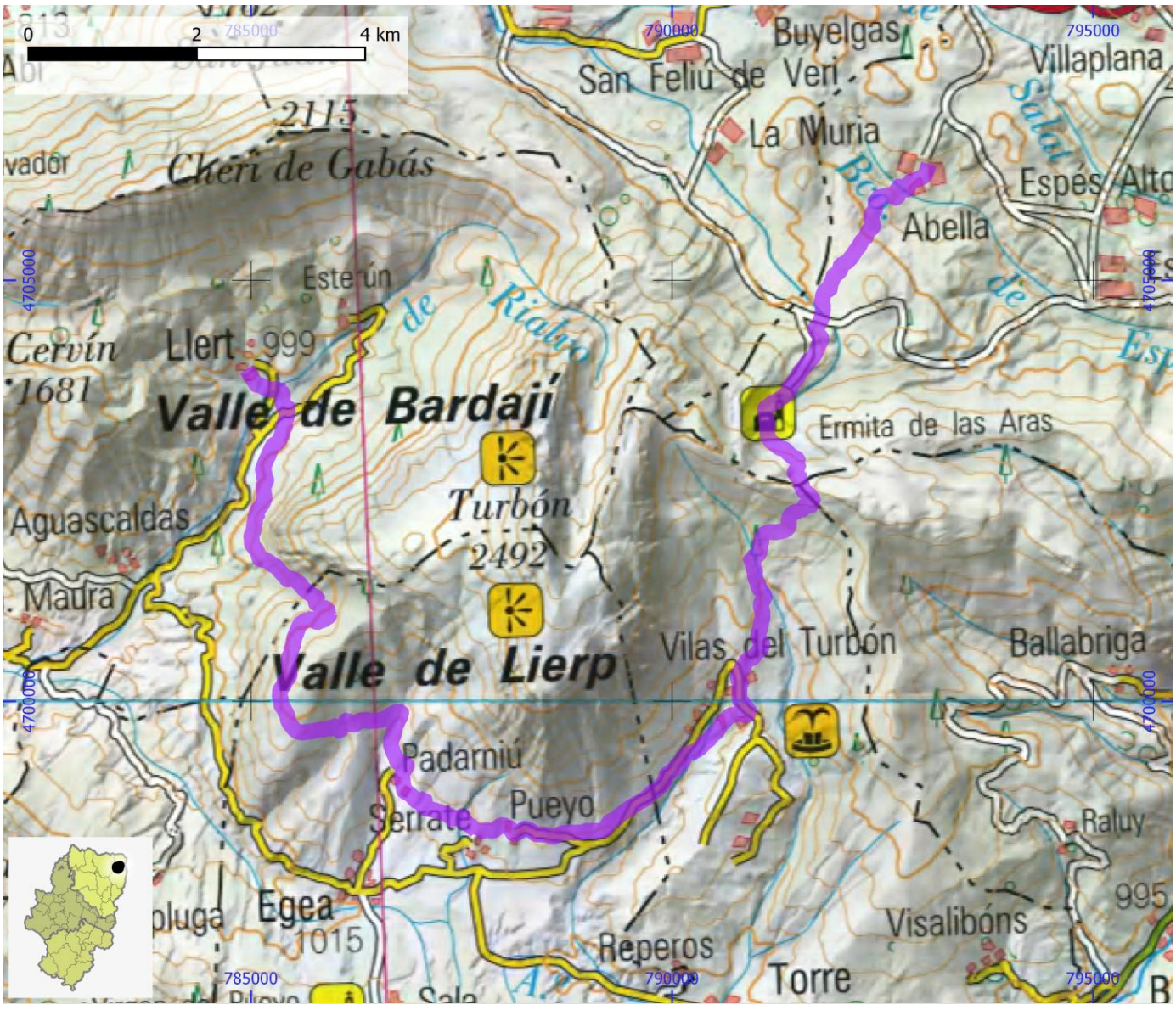

SENDEROS HOMOLOGADOS NO STA	ID OMA	FAM147

NOMBRE	PR-HU 134: Camino Artica Fiasta y Fabatons

ITINERARIO

Camino Artica Fiasta y camino de Fabatons (Torla)

COMARCA	Sobrarbe	PROVINCIA	Huesca
ENLACE WEB	https://www.senderosfam.es/ruta/ficha/91	TIPO FAM	PR

MIDE

HORARIO	6:20	0	SEVERIDAD DEL MEDIO NATURAL
DESNIVEL DE SUBIDA (m)	1100	0	ORIENTACIÓN EN EL ITINERARIO
DESNIVEL DE BAJADA (m)	1100	0	DIFICULTAD EN EL DESPLAZAMIENTO
DISTANCIA HORIZONTAL (km)	13,3	0	CANTIDAD DE ESFUERZO NECESARIO
TIPO DE RECORRIDO	Circular		PENDIENTE DE NIEVE
			PASOS DE ESCALADA

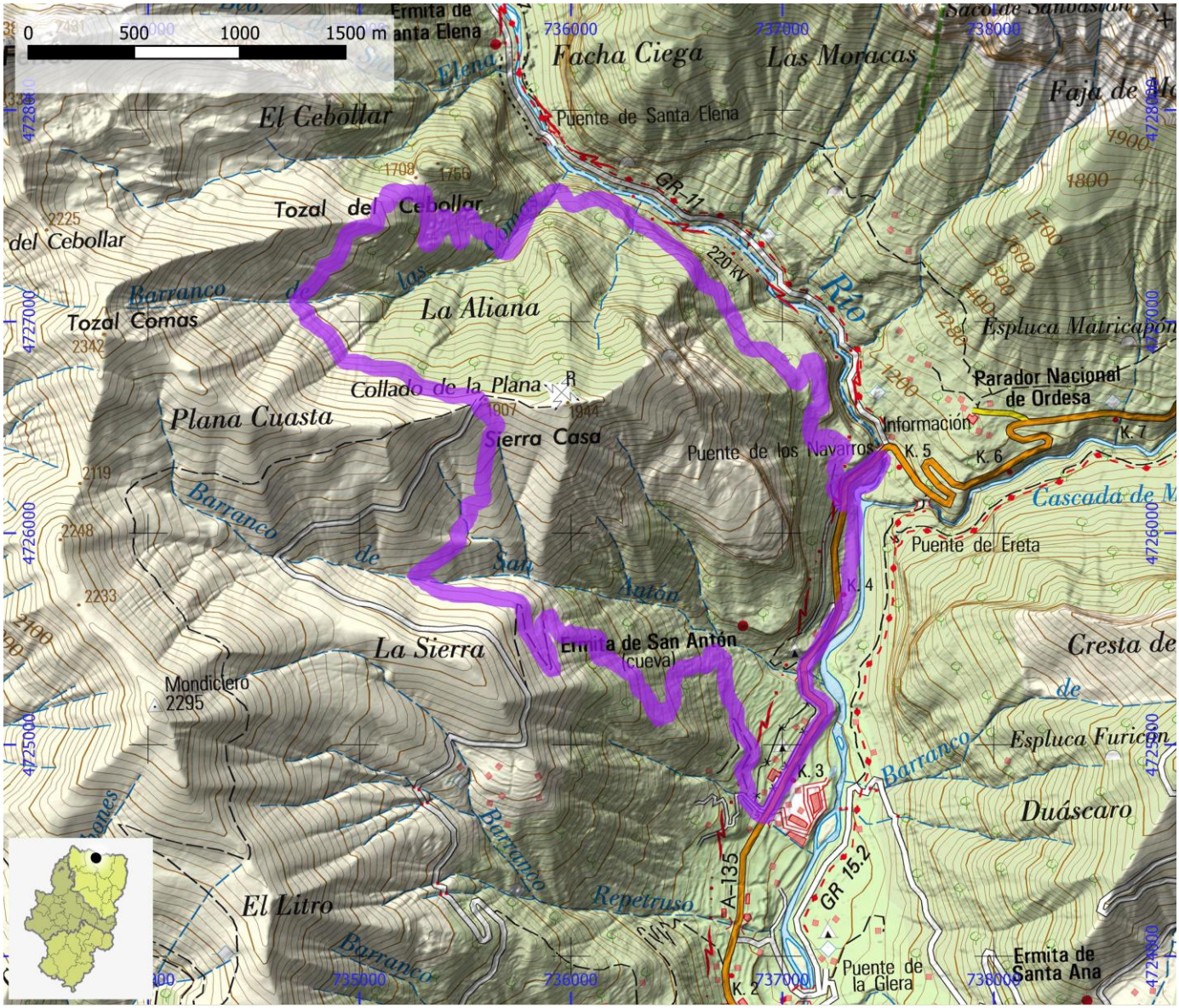

SENDEROS HOMOLOGADOS NO STA	ID OMA	FAM148

NOMBRE	PR-HU 135: Torla - Torla por Los Caminos de Laor - Teraturio

ITINERARIO

Torla - Torla por los caminos de Laor - Teraturio

COMARCA	Sobrarbe	PROVINCIA	Huesca
ENLACE WEB	https://www.senderosfam.es/ruta/ficha/92	TIPO FAM	PR

MIDE

HORARIO	2:50	0	SEVERIDAD DEL MEDIO NATURAL
DESNIVEL DE SUBIDA (m)	490	0	ORIENTACIÓN EN EL ITINERARIO
DESNIVEL DE BAJADA (m)	490	0	DIFICULTAD EN EL DESPLAZAMIENTO
DISTANCIA HORIZONTAL (km)	5,7	0	CANTIDAD DE ESFUERZO NECESARIO
TIPO DE RECORRIDO	Circular		PENDIENTE DE NIEVE
			PASOS DE ESCALADA

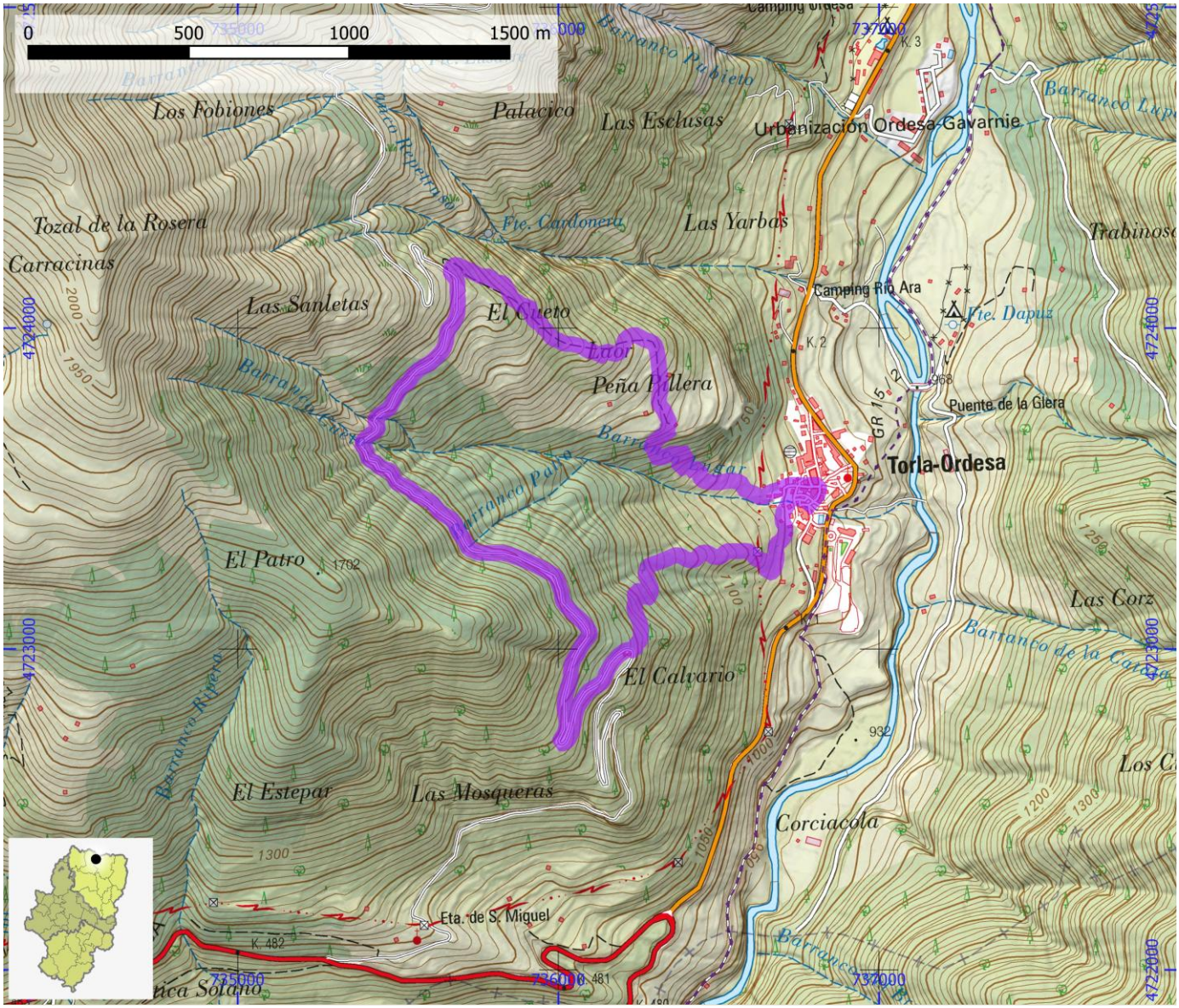

SENDEROS HOMOLOGADOS NO STA	ID OMA	FAM149

NOMBRE	PR-HU 136: Bielsa - Ibón del Cau

ITINERARIO

Bielsa - Borda de Rifarrera - Ibón del Cau

COMARCA	Sobrarbe	PROVINCIA	Huesca
ENLACE WEB	https://www.senderosfam.es/ruta/ficha/93	TIPO FAM	PR

MIDE

HORARIO	9:30		0	SEVERIDAD DEL MEDIO NATURAL
DESNIVEL DE SUBIDA (m)	1325		0	ORIENTACIÓN EN EL ITINERARIO
DESNIVEL DE BAJADA (m)	30		0	DIFICULTAD EN EL DESPLAZAMIENTO
DISTANCIA HORIZONTAL (km)	6,8		0	CANTIDAD DE ESFUERZO NECESARIO
TIPO DE RECORRIDO	Ida y Vuelta			PENDIENTE DE NIEVE
				PASOS DE ESCALADA

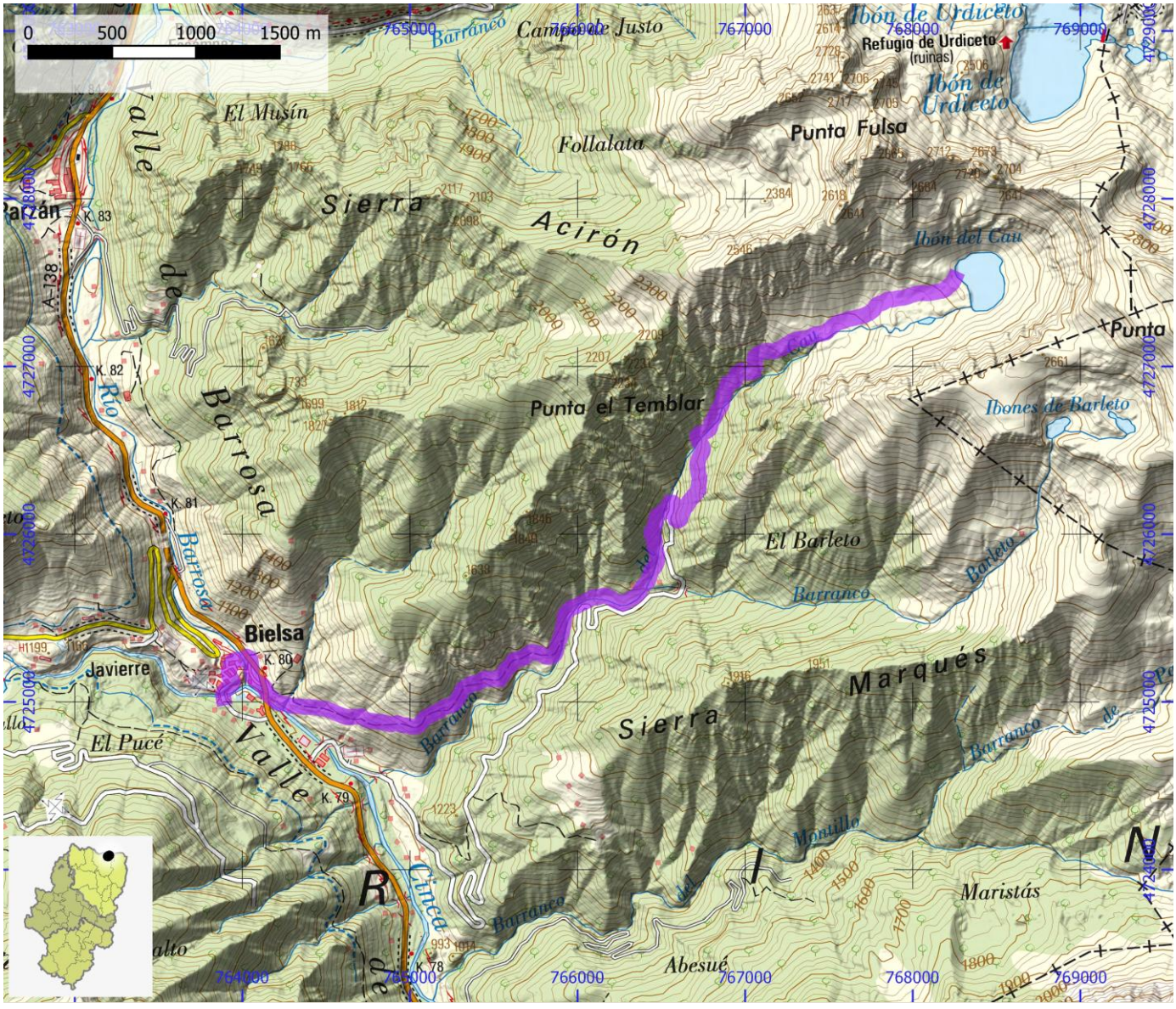

SENDEROS HOMOLOGADOS NO STA	ID OMA	FAM150

NOMBRE PR-HU 137A: Tella - Bielsa por El Canal del Cinca

ITINERARIO

Bielsa - Senda del Canal del Cinca - Tella

COMARCA	Sobrarbe	**PROVINCIA**	Huesca
ENLACE WEB	https://www.senderosfam.es/ruta/ficha/376	**TIPO FAM**	PR

MIDE

HORARIO	7:30	0	SEVERIDAD DEL MEDIO NATURAL
DESNIVEL DE SUBIDA (m)	715	0	ORIENTACIÓN EN EL ITINERARIO
DESNIVEL DE BAJADA (m)	1020	0	DIFICULTAD EN EL DESPLAZAMIENTO
DISTANCIA HORIZONTAL (km)	14,4	0	CANTIDAD DE ESFUERZO NECESARIO
TIPO DE RECORRIDO	Travesía		PENDIENTE DE NIEVE
			PASOS DE ESCALADA

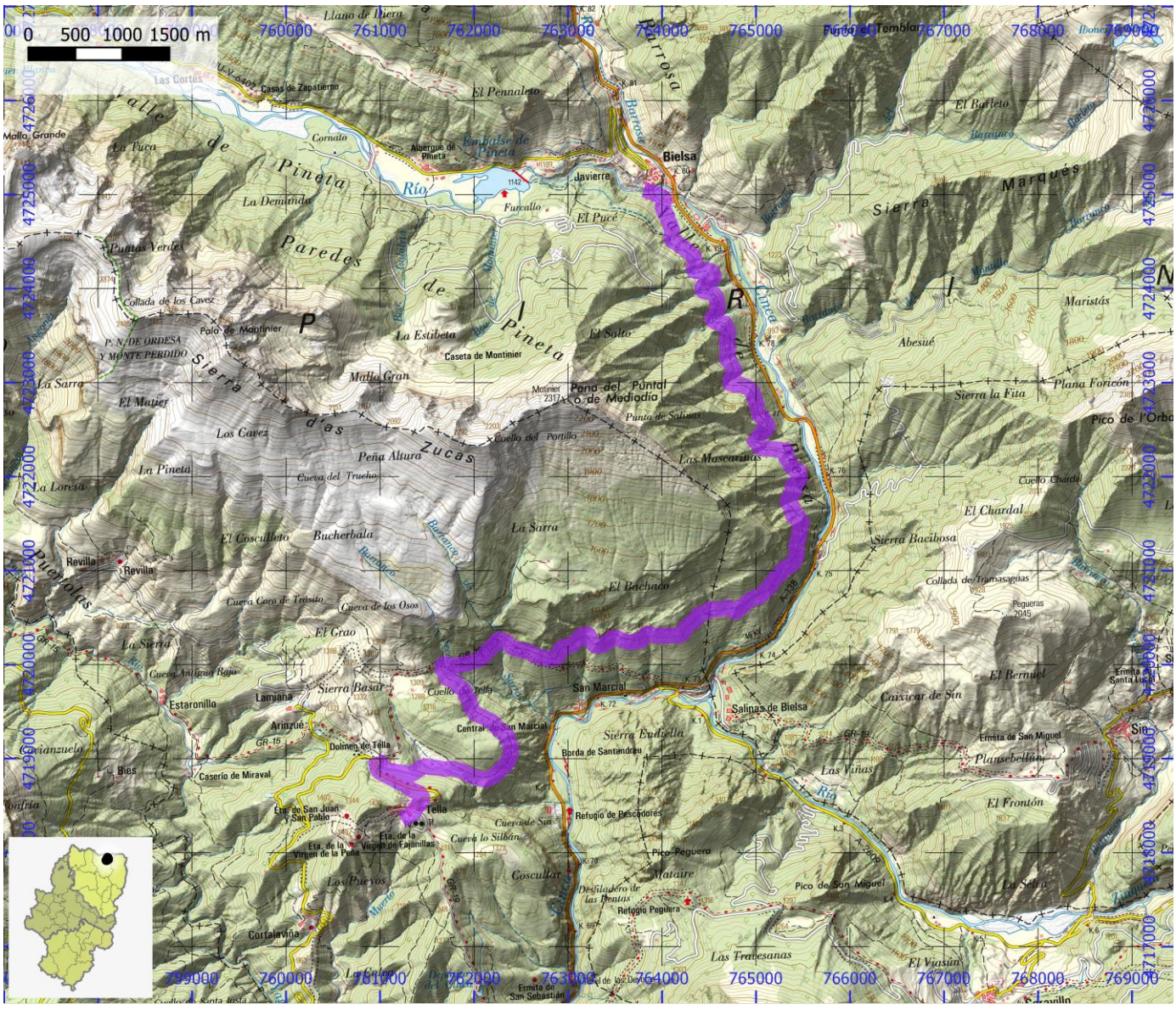
0 500 1000 1500 m
Bielsa
Tella
Refugio de Pescadores
Ermita de San Sebastián
Salinas de Bielsa
Sierra Badiella
Sierra Basar
Sierra Bacibosa
Sierra la Fita
Sierra Marqués
Paredes de la Pineta
Valle de Pineta
Sierra de las Cutas
Sierra Zucas
Sierra Marqués
Río Cinca
Río Ara
Río Yaga
Río Barrosa
Barranco de Pineta
Barranco de Bucherbala
Barranco de Marcos
Barranco de Las Viñas
Barranco de Las Tresanas
Barranco de Las Mascarillas
Barranco de Las Cutas
Barranco de Las Cutas
Barranco de Las Cut

SENDEROS HOMOLOGADOS NO STA	ID OMA	FAM151

NOMBRE	PR-HU 137B: Bielsa - Refugio de Pineta

ITINERARIO

Bielsa - Embalse de Pineta - Refugio de Pineta

COMARCA	Sobrarbe	PROVINCIA	Huesca
ENLACE WEB	https://www.senderosfam.es/ruta/ficha/377	TIPO FAM	PR

MIDE

HORARIO	3:45	0	SEVERIDAD DEL MEDIO NATURAL
DESNIVEL DE SUBIDA (m)	280	0	ORIENTACIÓN EN EL ITINERARIO
DESNIVEL DE BAJADA (m)	50	0	DIFICULTAD EN EL DESPLAZAMIENTO
DISTANCIA HORIZONTAL (km)	12,5	0	CANTIDAD DE ESFUERZO NECESARIO
TIPO DE RECORRIDO	Travesía		PENDIENTE DE NIEVE
			PASOS DE ESCALADA



SENDEROS HOMOLOGADOS NO STA	ID OMA	FAM152

NOMBRE PR-HU 138: Tella - Lafortunada / Badaín - Ceresa - Laspuña

ITINERARIO

Tella (enlace GR 15/19) - Lafortunada / Badaín - Ceresa - Laspuña - Ermita de La Fuensanta

COMARCA	Sobrarbe	**PROVINCIA**	Huesca
ENLACE WEB	https://www.senderosfam.es/ruta/ficha/94	**TIPO FAM**	PR

MIDE

HORARIO	6:00	0	SEVERIDAD DEL MEDIO NATURAL
DESNIVEL DE SUBIDA (m)	600	0	ORIENTACIÓN EN EL ITINERARIO
DESNIVEL DE BAJADA (m)	1070	0	DIFICULTAD EN EL DESPLAZAMIENTO
DISTANCIA HORIZONTAL (km)	16,0	0	CANTIDAD DE ESFUERZO NECESARIO
TIPO DE RECORRIDO	Travesía		PENDIENTE DE NIEVE
			PASOS DE ESCALADA

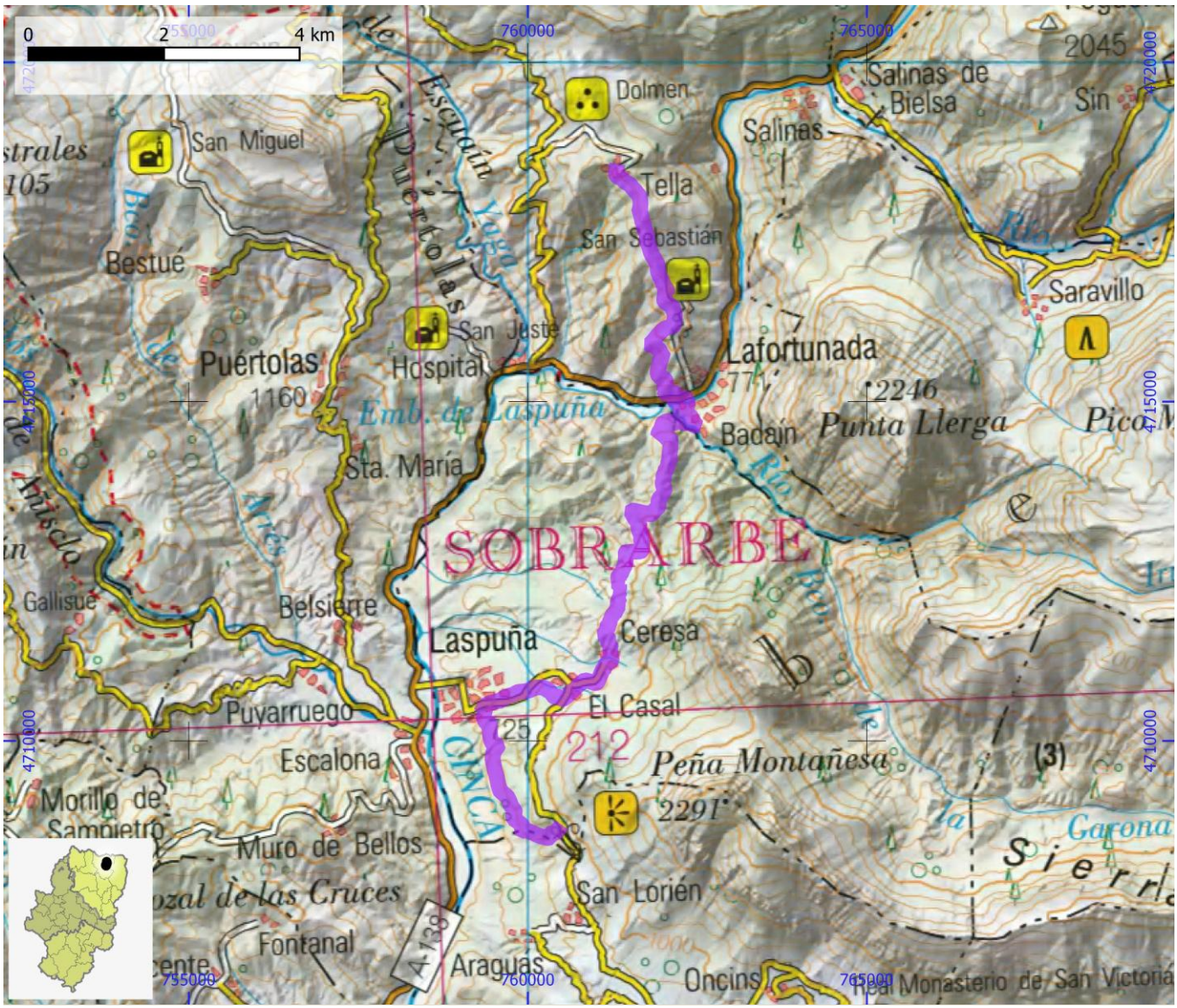

SENDEROS HOMOLOGADOS NO STA	ID OMA	FAM153

NOMBRE PR-HU 139: Vuelta a la Peña Montañesa

ITINERARIO

Monasterio de San Victorián - San Juan de Toledo - Collado el Santo - Collado Culibert - La Collada - Oncins - Monasterio de San Victorián

COMARCA	Ribagorza | Sobrarbe	PROVINCIA	Huesca
ENLACE WEB	https://www.senderosfam.es/ruta/ficha/323	TIPO FAM	PR

MIDE

HORARIO	12:15	0	SEVERIDAD DEL MEDIO NATURAL
DESNIVEL DE SUBIDA (m)	1625	0	ORIENTACIÓN EN EL ITINERARIO
DESNIVEL DE BAJADA (m)	1615	0	DIFICULTAD EN EL DESPLAZAMIENTO
DISTANCIA HORIZONTAL (km)	31,7	0	CANTIDAD DE ESFUERZO NECESARIO
TIPO DE RECORRIDO	Circular		PENDIENTE DE NIEVE
			PASOS DE ESCALADA

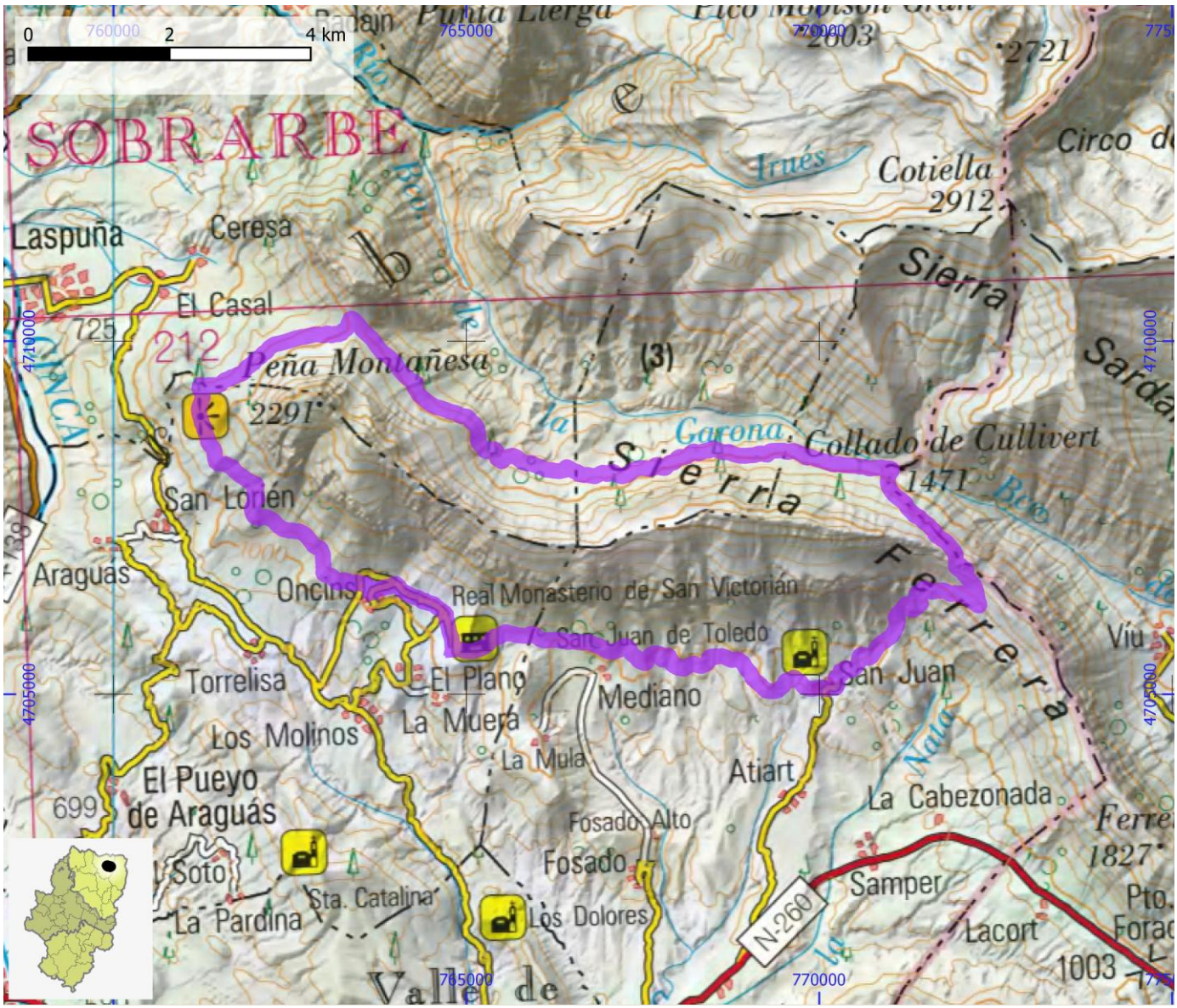

SENDEROS HOMOLOGADOS NO STA	ID OMA	FAM154

NOMBRE PR-HU 14: Borda Bisaltico - Echo

ITINERARIO

Borda Bisaltico - Echo por la pista de Escarón (GR 11.1)

COMARCA	La Jacetania	PROVINCIA	Huesca
ENLACE WEB	https://www.senderosfam.es/ruta/ficha/95	TIPO FAM	PR

MIDE

HORARIO	3:50		0	SEVERIDAD DEL MEDIO NATURAL
DESNIVEL DE SUBIDA (m)	25		0	ORIENTACIÓN EN EL ITINERARIO
DESNIVEL DE BAJADA (m)	195		0	DIFICULTAD EN EL DESPLAZAMIENTO
DISTANCIA HORIZONTAL (km)	7,1		0	CANTIDAD DE ESFUERZO NECESARIO
TIPO DE RECORRIDO	Ida y Vuelta			PENDIENTE DE NIEVE
				PASOS DE ESCALADA

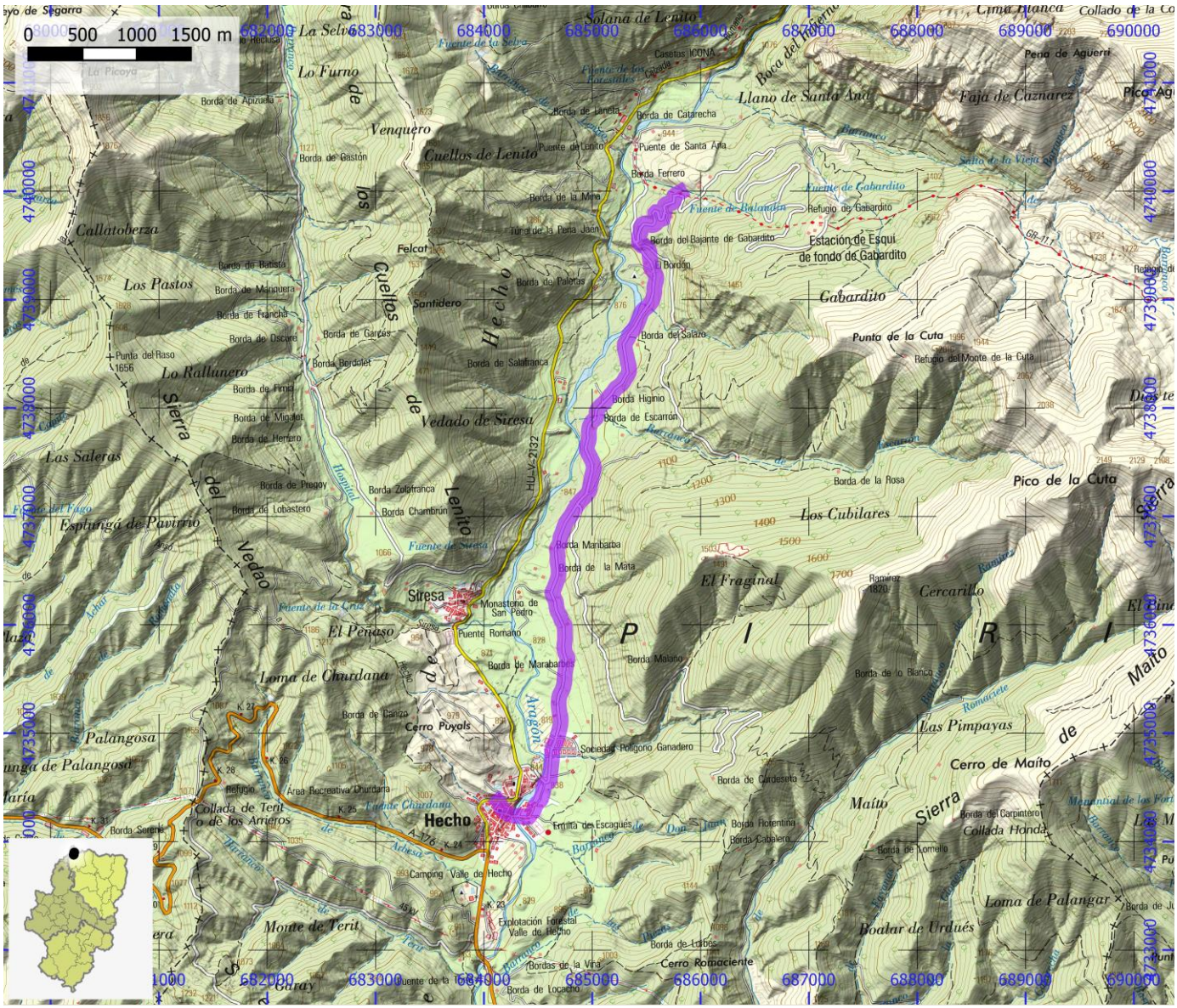
0 500 1000 1500 m
Hecho
Siresa
Fuente de Lenito
Cuellos de Lenito
Vedado de Siresa
Gabardito
Estación de Esquí de fondo de Gabardito
Punta de la Cuta
Pico de la Cuta
Los Cubilares
Las Pimpayas
Cerro de Maito
Maito
Loma de Palangar
Bodar de Urdués
Monte de Terit
Collada de Tent o de los Arrieros
Palangosa
Loma de Chardana
Cerro Puyals
Cerro Romaciente
Las Saleras
Los Pastos
Callatoberza
Lo Rallanero
Espitingá de Pavirio
Sierra del Vedao
Sierra de Maito
Llano de Santa Ana
Faja de Caznarez
Pena de Aguerri
Solana de Lenito
Cuellos de Lenito
Venquero
Lo Furno
Los Cuellos
Felcat
Santidero
Fuente de Balandén
Fuente de Gabardito
Refugio de Gabardito
Punta del Raso
Monasterio de San Pedro
Puente Romano
Fuente de la Cruz
Fuente de Siresa
Fuente Chardana
Camping Valle de Hecho
Explotación Forestal Valle de Hecho
Ermita de Escagués
Sociedad Polígono Ganadero
Área Recreativa Churdana
Refugio
Collada Honda
Cerro Romaciente
Borda de Escarón
Borda Higinio
Borda Maribarba
Borda de la Mata
Borda Malano
Borda de la Rosa
Borda de lo Blanco
Borda de Cardestia
Borda Rotentina
Borda Cabalero
Borda del Carpintero
Borda de Tubés
Borda de Locacho
Borda de Canizo
Borda de Marabarrés
Borda de Lenito
Borda de Catarecha
Borda Ferrero
Borda del Bajante de Gabardito
Borda del Salazo
Borda de Salafranca
Borda de Paleras
Borda de Garcas
Borda de Finca
Borda de Migalet
Borda de Herrero
Borda de Pregov
Borda de Lobastero
Borda Zolatranca
Borda Chambrún
Borda de Batista
Borda de Marquera
Borda de Oscaré
Borda Berdolet
Borda de Apezuria
Borda de Gastón
Borda de Lanela
Puente de Lenito
Puente de Santa Ana
Refugio del Monte de la Cuta
Collado de la Co
Cima Blanca
Boca del Infierno
Salto de la Vieja
Barranco
Romaciete
Ramírez
Mentidero de los Vientos
Collada Honda
Borda de Tubés
Borda de Locacho
Cerro Romaciente
Bordas de la Viña
Puente de la Garay
Hecho
Siresa
Aragón
Veral
Aragón Subordán
Aragón Subordán
Arbusa
Barranco
Barranco
Barranco

SENDEROS HOMOLOGADOS NO STA	ID OMA	FAM155

NOMBRE	PR-HU 140A: Huesca - Chimillas

ITINERARIO

Huesca (convento de las Miguelas) - Alberca de Cortés - Chimillas

COMARCA	Hoya de Huesca / Plana de Uesca	PROVINCIA	Huesca
ENLACE WEB	https://www.senderosfam.es/ruta/ficha/325	TIPO FAM	PR

MIDE

HORARIO	2:45		0	SEVERIDAD DEL MEDIO NATURAL
DESNIVEL DE SUBIDA (m)	40		0	ORIENTACIÓN EN EL ITINERARIO
DESNIVEL DE BAJADA (m)	40		0	DIFICULTAD EN EL DESPLAZAMIENTO
DISTANCIA HORIZONTAL (km)	5,2		0	CANTIDAD DE ESFUERZO NECESARIO
TIPO DE RECORRIDO	Ida y Vuelta			PENDIENTE DE NIEVE
				PASOS DE ESCALADA

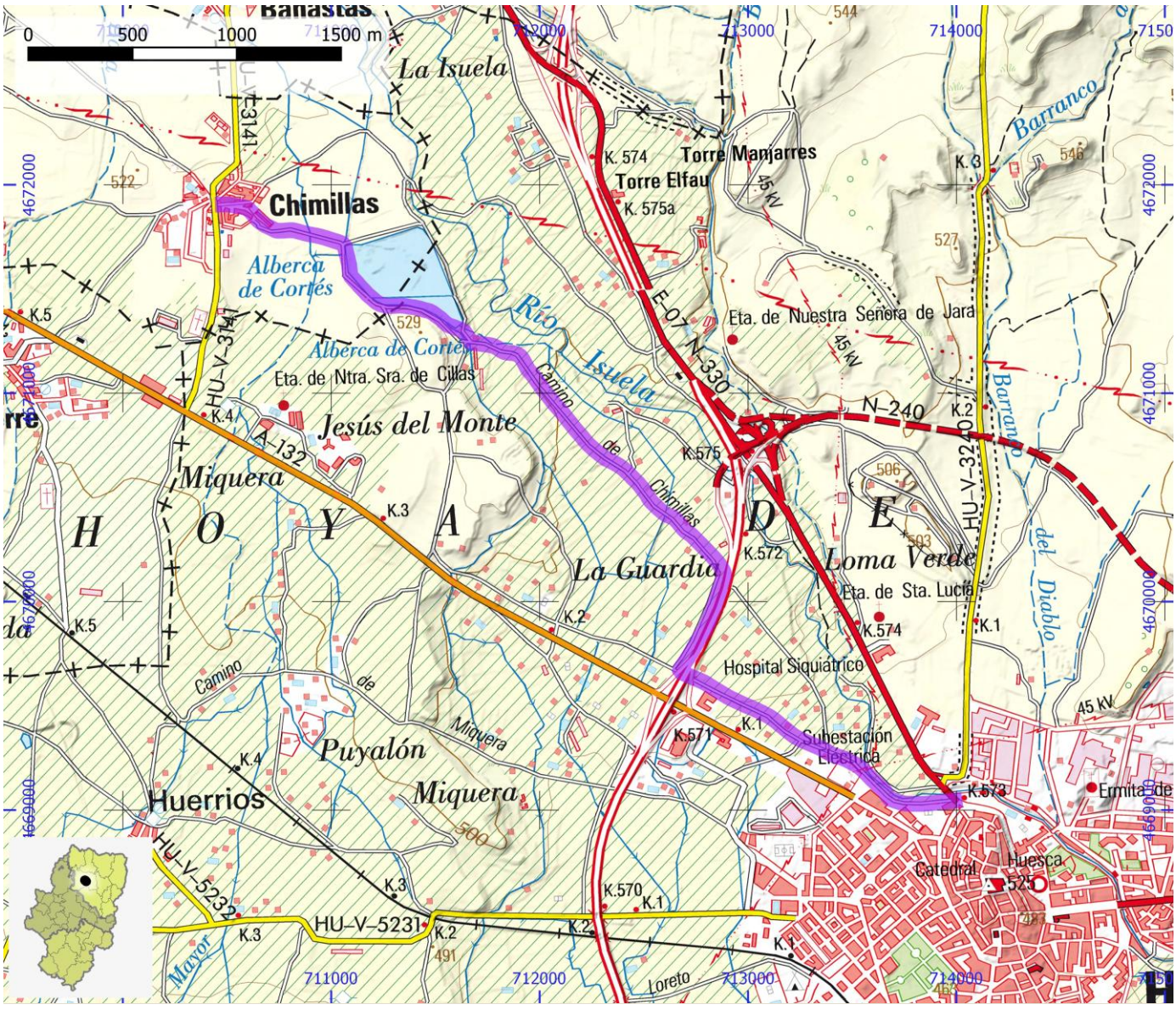

SENDEROS HOMOLOGADOS NO STA	ID OMA	FAM156

NOMBRE	PR-HU 140B: Huesca - Banastás

ITINERARIO

Huesca (convento de las Miguelas) - Alberca de Cortés - Banastás

COMARCA	Hoya de Huesca / Plana de Uesca	PROVINCIA	Huesca
ENLACE WEB	https://www.senderosfam.es/ruta/ficha/324	TIPO FAM	PR

MIDE

HORARIO	3:05	0	SEVERIDAD DEL MEDIO NATURAL
DESNIVEL DE SUBIDA (m)	55	0	ORIENTACIÓN EN EL ITINERARIO
DESNIVEL DE BAJADA (m)	55	0	DIFICULTAD EN EL DESPLAZAMIENTO
DISTANCIA HORIZONTAL (km)	6,0	0	CANTIDAD DE ESFUERZO NECESARIO
TIPO DE RECORRIDO	Ida y Vuelta		PENDIENTE DE NIEVE
			PASOS DE ESCALADA

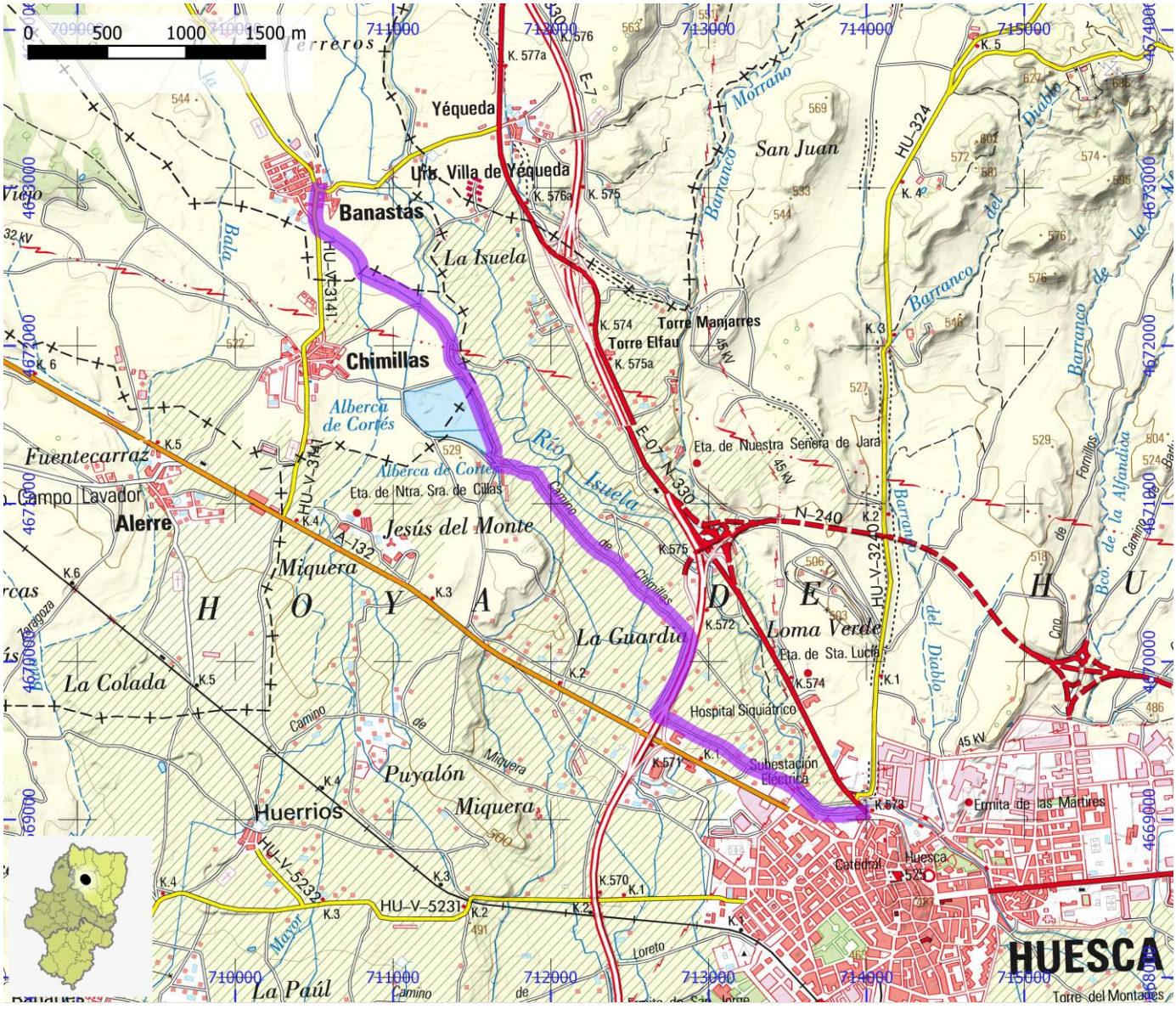

SENDEROS HOMOLOGADOS NO STA	ID OMA	FAM157

NOMBRE	PR-HU 141: Huesca - Ermita y Alberca de Loreto

ITINERARIO

Huesca (Camping de San Jorge) - Ermita y alberca de Loreto - Huesca

COMARCA	Hoya de Huesca / Plana de Uesca	PROVINCIA	Huesca
ENLACE WEB	https://www.senderosfam.es/ruta/ficha/378	TIPO FAM	PR

MIDE

HORARIO	2:10	0	SEVERIDAD DEL MEDIO NATURAL
DESNIVEL DE SUBIDA (m)	10	0	ORIENTACIÓN EN EL ITINERARIO
DESNIVEL DE BAJADA (m)	10	0	DIFICULTAD EN EL DESPLAZAMIENTO
DISTANCIA HORIZONTAL (km)	8,3	0	CANTIDAD DE ESFUERZO NECESARIO
TIPO DE RECORRIDO	Circular		PENDIENTE DE NIEVE
			PASOS DE ESCALADA

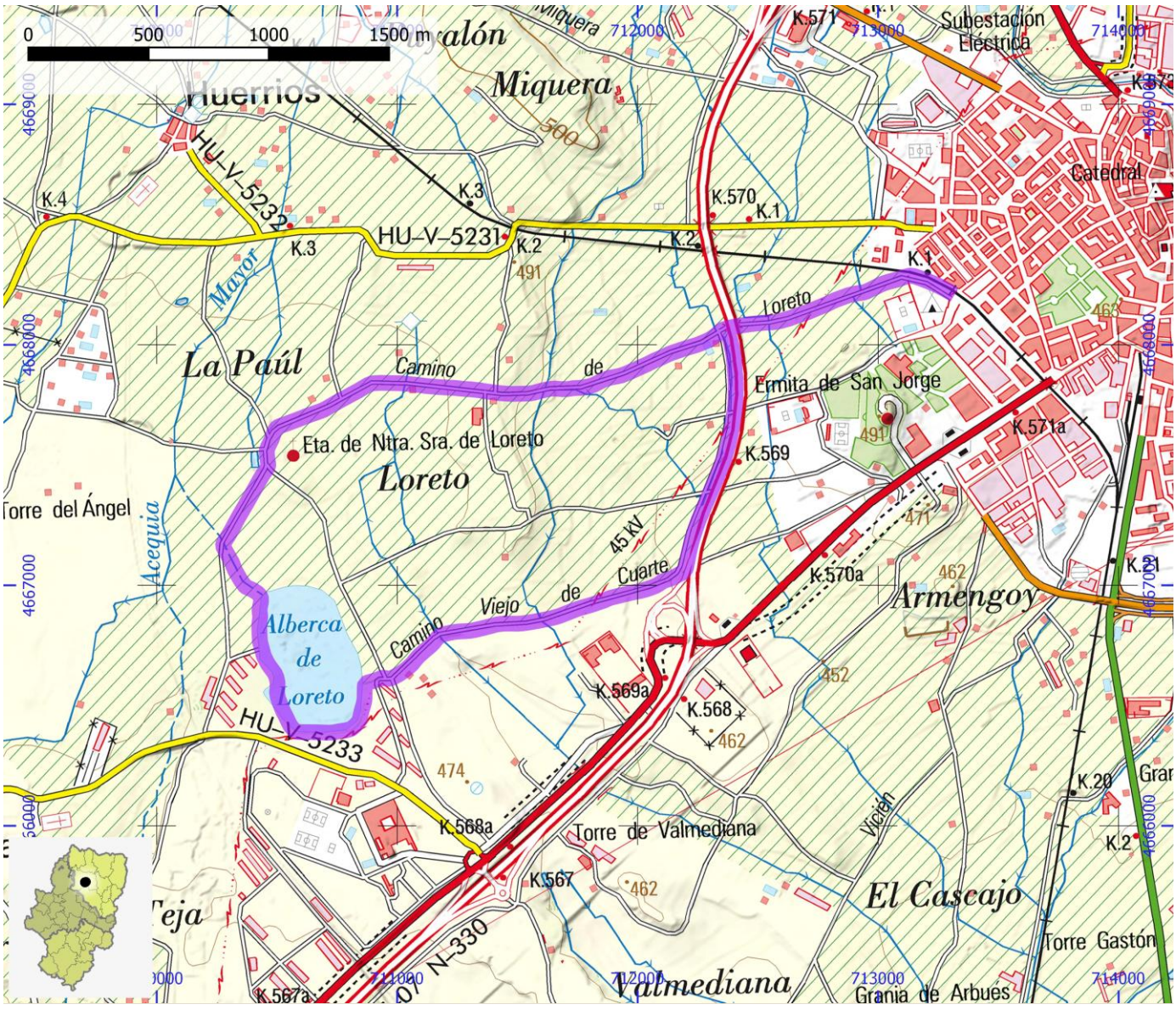

SENDEROS HOMOLOGADOS NO STA	ID OMA	FAM158

NOMBRE	PR-HU 142: Huesca - Embalse de Valdabra

ITINERARIO

Huesca (C/Badajoz circunvalación sur) - Embalse de Valdabra

COMARCA	Hoya de Huesca / Plana de Uesca	PROVINCIA	Huesca
ENLACE WEB	https://www.senderosfam.es/ruta/ficha/96	TIPO FAM	PR

MIDE

HORARIO	4:05		0	SEVERIDAD DEL MEDIO NATURAL
DESNIVEL DE SUBIDA (m)	80		0	ORIENTACIÓN EN EL ITINERARIO
DESNIVEL DE BAJADA (m)	80		0	DIFICULTAD EN EL DESPLAZAMIENTO
DISTANCIA HORIZONTAL (km)	7,8		0	CANTIDAD DE ESFUERZO NECESARIO
TIPO DE RECORRIDO	Ida y Vuelta			PENDIENTE DE NIEVE
				PASOS DE ESCALADA

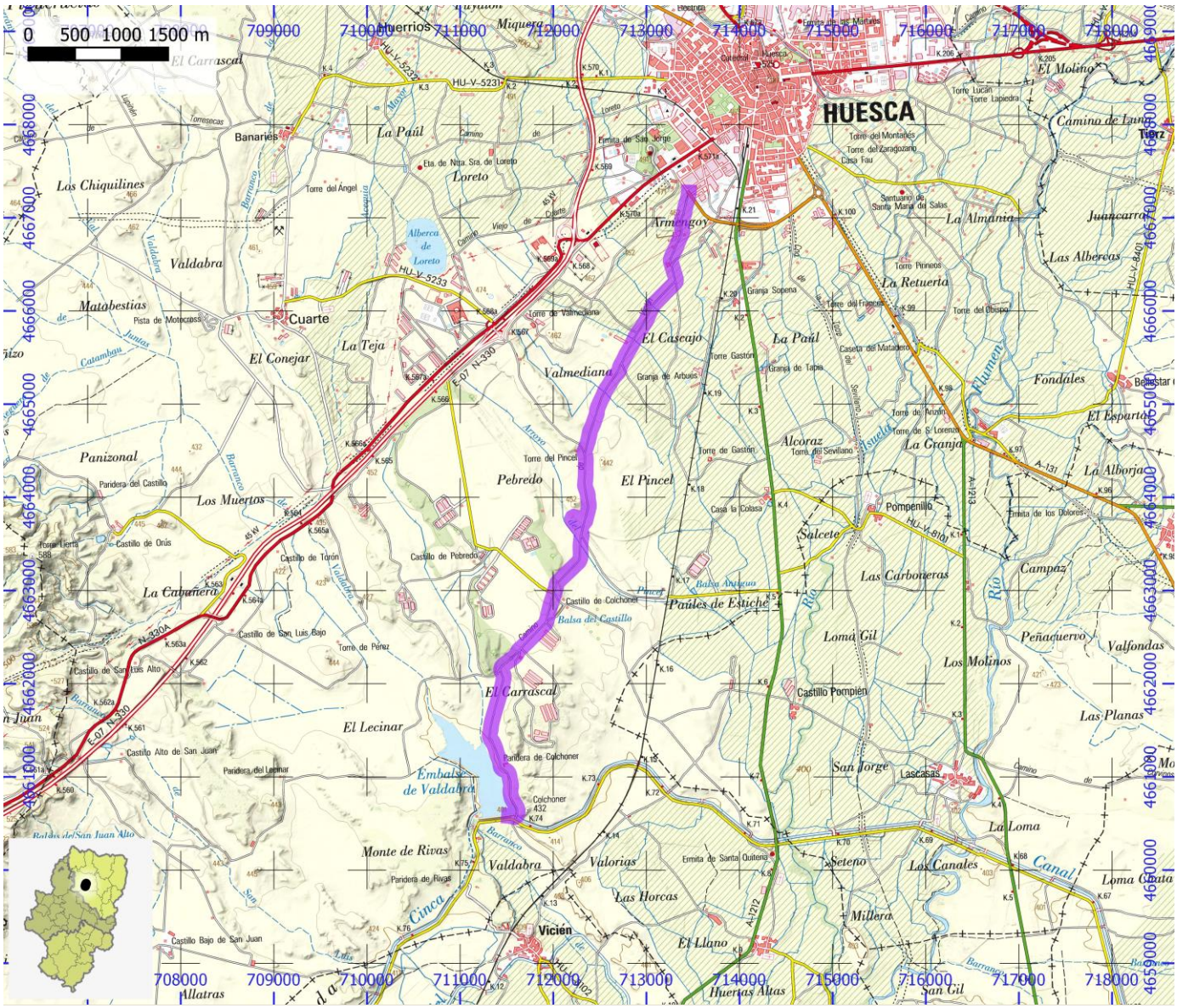

SENDEROS HOMOLOGADOS NO STA	ID OMA	FAM159

NOMBRE	PR-HU 143: Huesca - Monflorite - Huesca

ITINERARIO

Huesca (circunvalación sur, junto desguace) - Pompenillo - Lascasas - Monflorite - Huesca

COMARCA	Hoya de Huesca / Plana de Uesca	PROVINCIA	Huesca
ENLACE WEB	https://www.senderosfam.es/ruta/ficha/97	TIPO FAM	PR

MIDE

HORARIO	4:50	0	SEVERIDAD DEL MEDIO NATURAL
DESNIVEL DE SUBIDA (m)	45	0	ORIENTACIÓN EN EL ITINERARIO
DESNIVEL DE BAJADA (m)	45	0	DIFICULTAD EN EL DESPLAZAMIENTO
DISTANCIA HORIZONTAL (km)	18,9	0	CANTIDAD DE ESFUERZO NECESARIO
TIPO DE RECORRIDO	Circular		PENDIENTE DE NIEVE
			PASOS DE ESCALADA

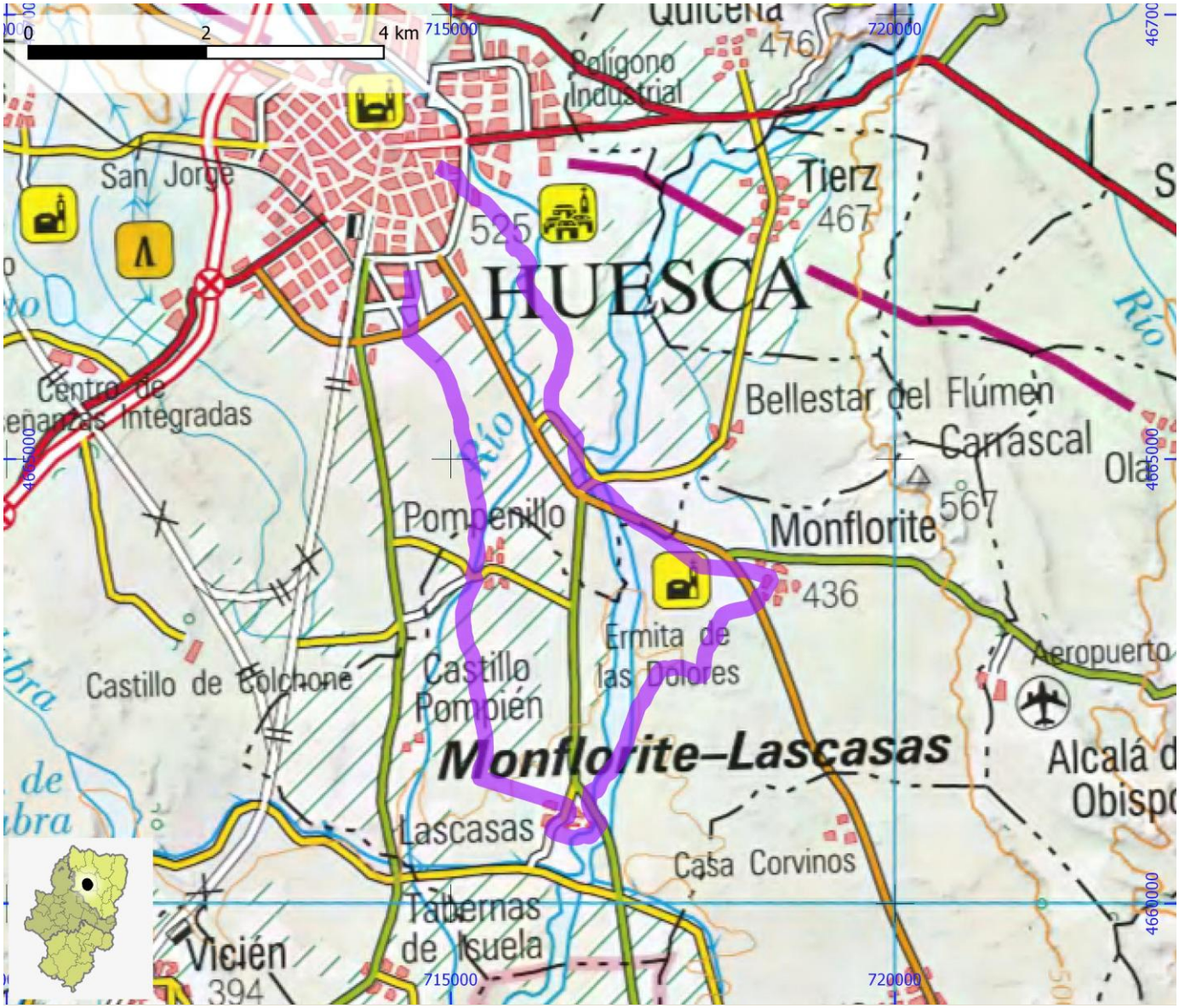

SENDEROS HOMOLOGADOS NO STA	ID OMA	FAM160

NOMBRE	PR-HU 144: Huesca (Monumento al Danzante) - Bellestar - Tierz - Huesca

ITINERARIO

Huesca (monumento al Danzante) - Bellestar - Tierz - Huesca

COMARCA	Hoya de Huesca / Plana de Uesca	PROVINCIA	Huesca
ENLACE WEB	https://www.senderosfam.es/ruta/ficha/326	TIPO FAM	PR

MIDE

HORARIO	5:30	0	SEVERIDAD DEL MEDIO NATURAL
DESNIVEL DE SUBIDA (m)	155	0	ORIENTACIÓN EN EL ITINERARIO
DESNIVEL DE BAJADA (m)	155	0	DIFICULTAD EN EL DESPLAZAMIENTO
DISTANCIA HORIZONTAL (km)	20,4	0	CANTIDAD DE ESFUERZO NECESARIO
TIPO DE RECORRIDO	Circular		PENDIENTE DE NIEVE
			PASOS DE ESCALADA

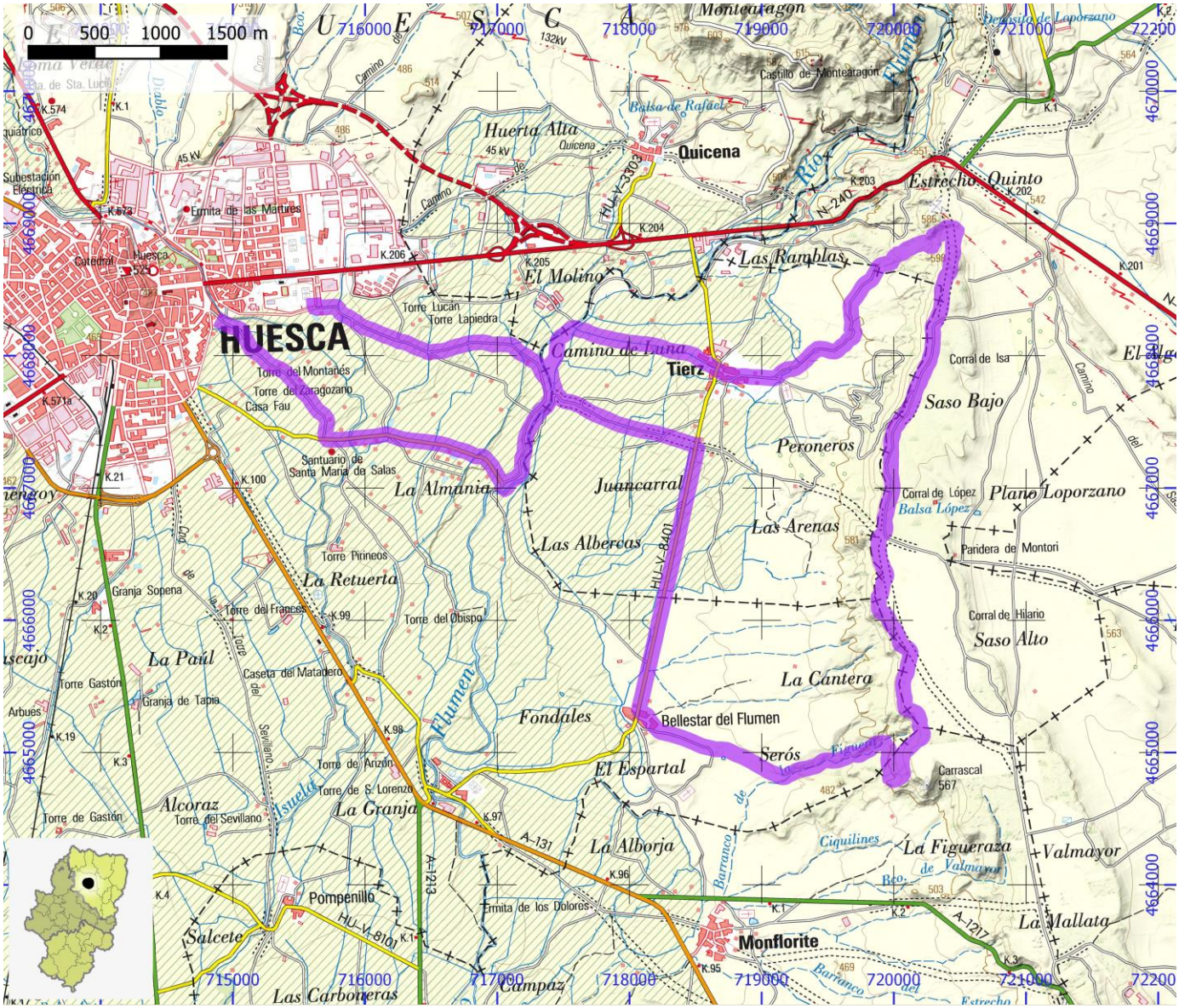
0 500 1000 1500 m
HUESCA
Quicena
Tierz
Bellestar del Flumen
Monflorite
Pompenillo
Salcete
Alcoraz
Las Carboneras
Campaz
Huerta Alta
El Molino
Las Ramblas
Estrecho Quinto
Saso Bajo
Peroneros
Plano Loporzano
Saso Alto
La Cantera
La Figueraza
Valmayor
La Mallata
La Alborja
El Espartal
Fondales
Serós
Las Arenas
Juancarral
La Almania
La Retuerta
La Granja
La Paúl
Las Albercas
Camino de Luna
Ermita de los Dolores
Ermita de las Mártires
Monteatagon
Castillo de Monteatagon
Balsa de Rafael
Balsa López
Paridera de Montori
Corral de Isa
Corral de López
Corral de Hilario
Carrascal
Ciquilines
Barranco de Valmayor
Barranco del Estrecho
Río Flumen
Río Isuela
Río Guatizalema
Río Diablo
Río Vero
Río Guatizalema
Río Sevillano
Río Arbues
Río Barranco
Río Barranco
Río Barranco

SENDEROS HOMOLOGADOS NO STA	ID OMA	FAM161

NOMBRE PR-HU 145: Huesca - Castillo de Montearagón - Huesca

ITINERARIO

Huesca (Polígono Monz) - Quicena - Castillo de Montearagón - Calzada Romana - Huesca (Camino de Barluenga)

COMARCA	Hoya de Huesca / Plana de Uesca	**PROVINCIA**	Huesca
ENLACE WEB	https://www.senderosfam.es/ruta/ficha/98	**TIPO FAM**	PR

MIDE

HORARIO	3:25		0	SEVERIDAD DEL MEDIO NATURAL
DESNIVEL DE SUBIDA (m)	170		0	ORIENTACIÓN EN EL ITINERARIO
DESNIVEL DE BAJADA (m)	160		0	DIFICULTAD EN EL DESPLAZAMIENTO
DISTANCIA HORIZONTAL (km)	12,2		0	CANTIDAD DE ESFUERZO NECESARIO
TIPO DE RECORRIDO	Circular			PENDIENTE DE NIEVE
				PASOS DE ESCALADA

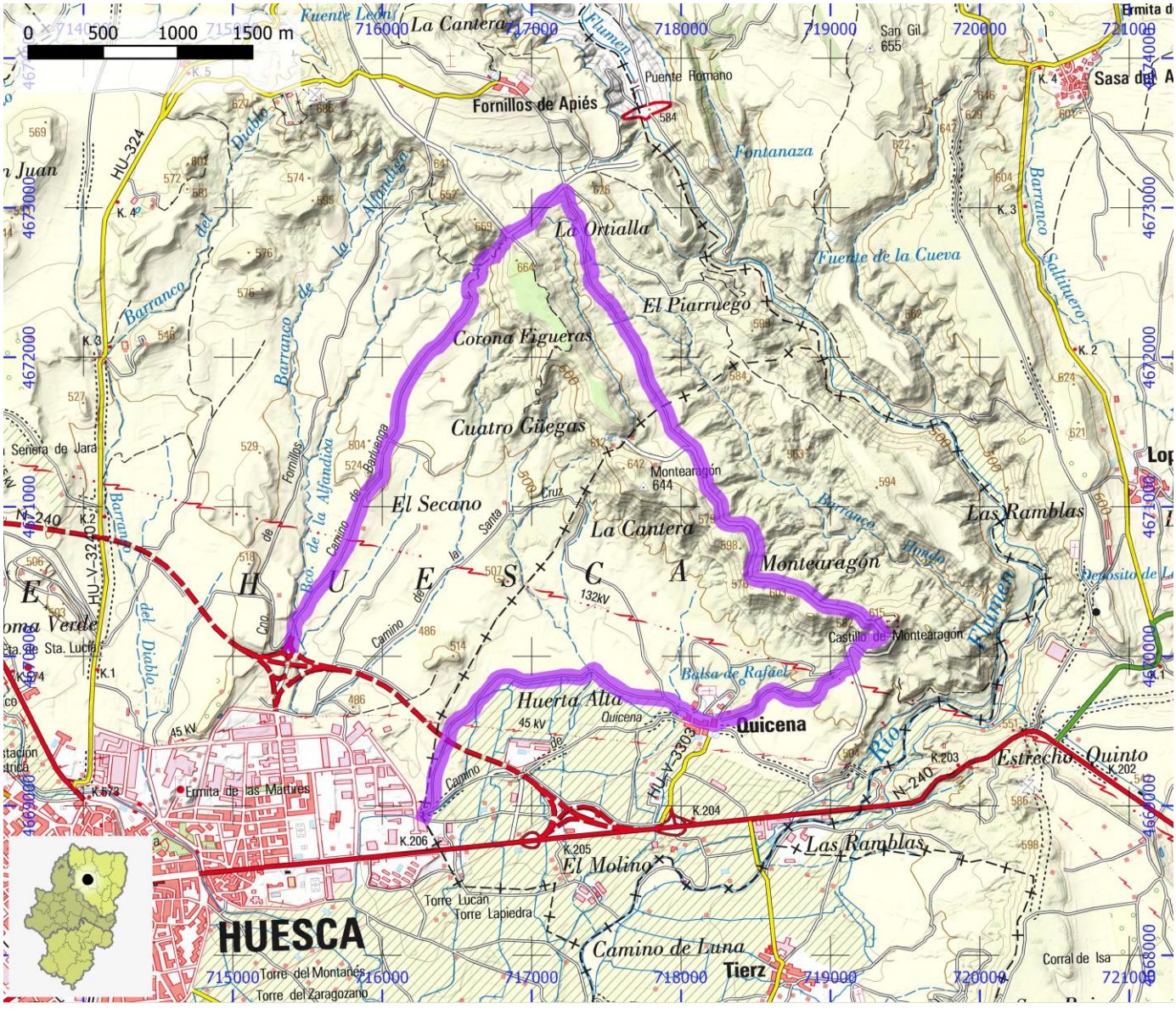

SENDEROS HOMOLOGADOS NO STA	ID OMA	FAM162

NOMBRE	PR-HU 146: Huesca - Fuentes de Marcelo

ITINERARIO

Huesca (Convento de las Miguelas) - Fuentes de Marcelo

COMARCA	Hoya de Huesca / Plana de Uesca	PROVINCIA	Huesca
ENLACE WEB	https://www.senderosfam.es/ruta/ficha/99	TIPO FAM	PR

MIDE

HORARIO	1:25	0	SEVERIDAD DEL MEDIO NATURAL
DESNIVEL DE SUBIDA (m)	10	0	ORIENTACIÓN EN EL ITINERARIO
DESNIVEL DE BAJADA (m)	10	0	DIFICULTAD EN EL DESPLAZAMIENTO
DISTANCIA HORIZONTAL (km)	2,7	0	CANTIDAD DE ESFUERZO NECESARIO
TIPO DE RECORRIDO	Ida y Vuelta		PENDIENTE DE NIEVE
			PASOS DE ESCALADA

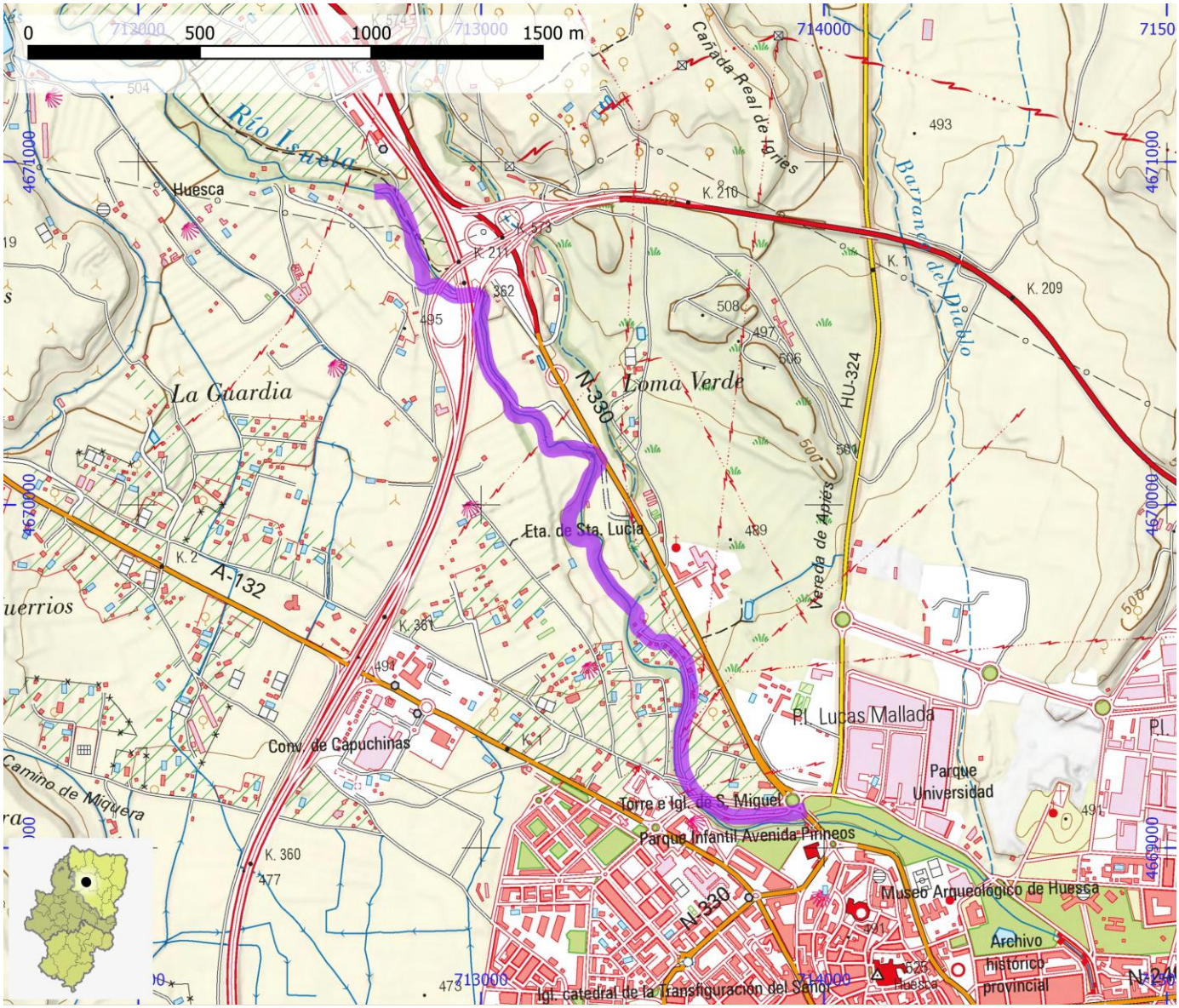

SENDEROS HOMOLOGADOS NO STA	ID OMA	FAM163

NOMBRE	PR-HU 149: Panillo - Sierra de Tolón (GR 1)

ITINERARIO

Panillo - Sierra de Tolón (GR 1)

COMARCA	Ribagorza	PROVINCIA	Huesca
ENLACE WEB	https://www.senderosfam.es/ruta/ficha/100	TIPO FAM	PR

MIDE

HORARIO	2:05		0	SEVERIDAD DEL MEDIO NATURAL
DESNIVEL DE SUBIDA (m)	290		0	ORIENTACIÓN EN EL ITINERARIO
DESNIVEL DE BAJADA (m)	290		0	DIFICULTAD EN EL DESPLAZAMIENTO
DISTANCIA HORIZONTAL (km)	2,3		0	CANTIDAD DE ESFUERZO NECESARIO
TIPO DE RECORRIDO	Ida y Vuelta			PENDIENTE DE NIEVE
				PASOS DE ESCALADA

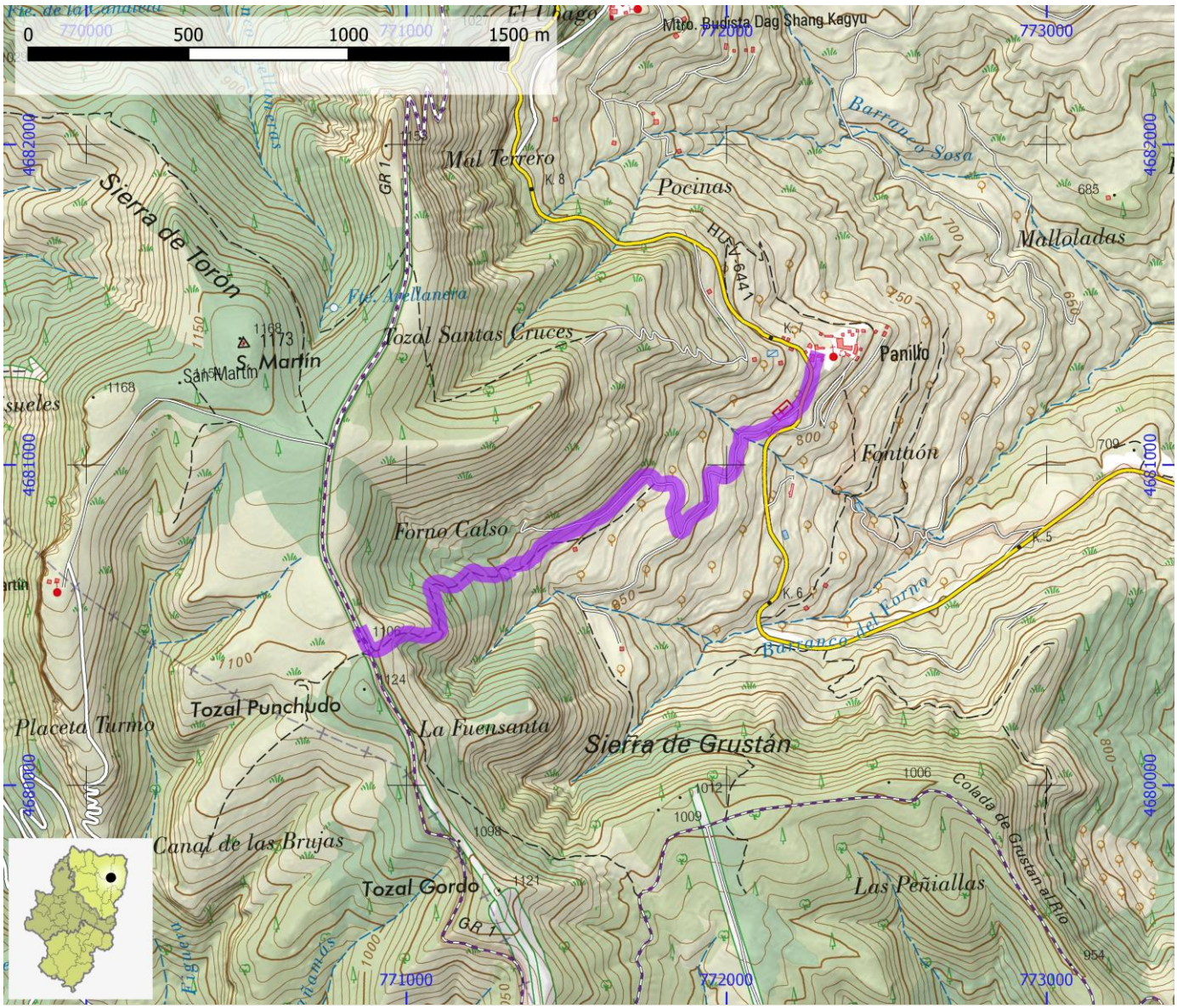

SENDEROS HOMOLOGADOS NO STA	ID OMA	FAM164

NOMBRE PR-HU 150: Aragüés del Puerto - Puente de Labati por Los Caminos del Canal y Batestata

ITINERARIO

Aragüés del Puerto - Puente de las Monjas - Puente de Labati por los Caminos del Canal y Batestata

COMARCA	La Jacetania	**PROVINCIA**	Huesca
ENLACE WEB	https://www.senderosfam.es/ruta/ficha/328	**TIPO FAM**	PR

MIDE

HORARIO	3:05		0	SEVERIDAD DEL MEDIO NATURAL
DESNIVEL DE SUBIDA (m)	220		0	ORIENTACIÓN EN EL ITINERARIO
DESNIVEL DE BAJADA (m)	90		0	DIFICULTAD EN EL DESPLAZAMIENTO
DISTANCIA HORIZONTAL (km)	4,7		0	CANTIDAD DE ESFUERZO NECESARIO
TIPO DE RECORRIDO	Ida y Vuelta			PENDIENTE DE NIEVE
				PASOS DE ESCALADA

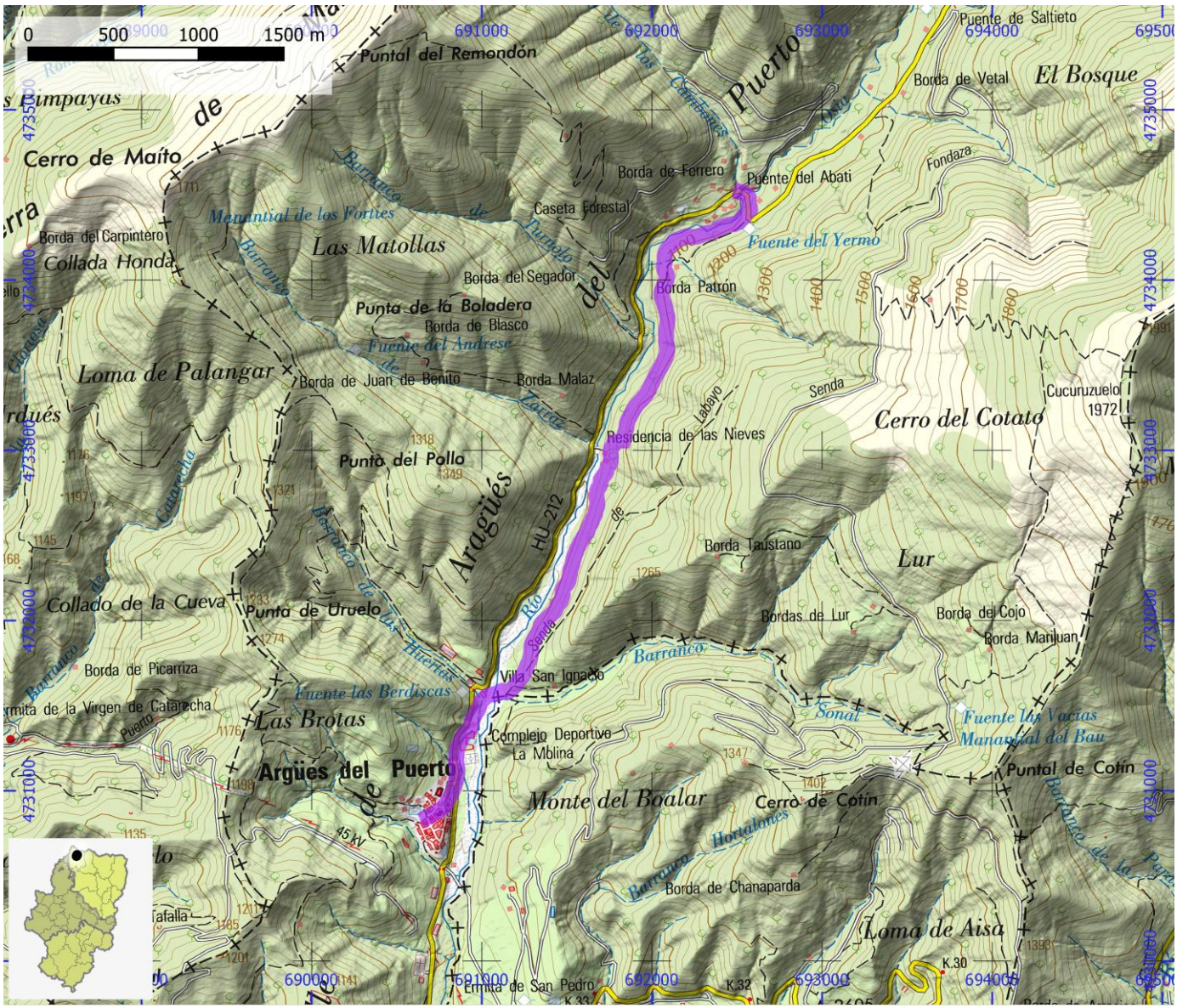

SENDEROS HOMOLOGADOS NO STA	ID OMA	FAM165

NOMBRE	PR-HU 151: Sendero de las Cuatro Fuentes de Jasa

ITINERARIO

Jasa - Fuen de Chil - los Fondañazos - Fuen de Calzinar - Fuendemayor - Puente Fuendemayor (enlace GR 15)

COMARCA	La Jacetania	PROVINCIA	Huesca
ENLACE WEB	https://www.senderosfam.es/ruta/ficha/101	TIPO FAM	PR

MIDE

HORARIO	1:30	0	SEVERIDAD DEL MEDIO NATURAL
DESNIVEL DE SUBIDA (m)	240	0	ORIENTACIÓN EN EL ITINERARIO
DESNIVEL DE BAJADA (m)	155	0	DIFICULTAD EN EL DESPLAZAMIENTO
DISTANCIA HORIZONTAL (km)	4,1	0	CANTIDAD DE ESFUERZO NECESARIO
TIPO DE RECORRIDO	Travesía		PENDIENTE DE NIEVE
			PASOS DE ESCALADA

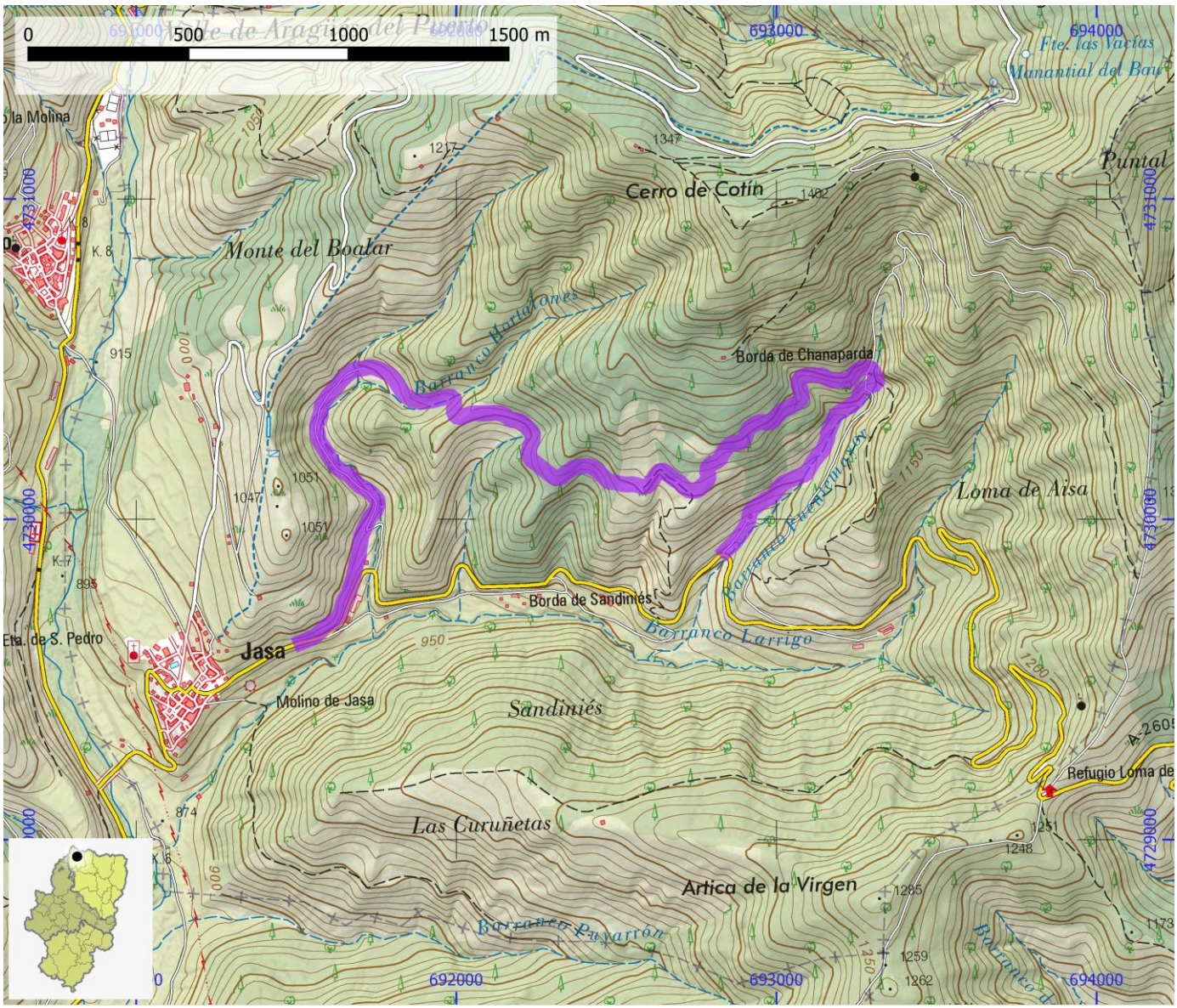

SENDEROS HOMOLOGADOS NO STA	ID OMA	FAM166

NOMBRE PR-HU 152: Jasa - Collado Loma de Aísa

ITINERARIO

Jasa - Fuente Marijuan - Refugio de la Peñeta - Mirador de la Peña Petarnal - Loma de Cotín - Fuen de Lur - Collado Loma de Aísa (enlace GR 15)

COMARCA	La Jacetania	PROVINCIA	Huesca
ENLACE WEB	https://www.senderosfam.es/ruta/ficha/330	TIPO FAM	PR

MIDE

HORARIO	2:40	0	SEVERIDAD DEL MEDIO NATURAL
DESNIVEL DE SUBIDA (m)	470	0	ORIENTACIÓN EN EL ITINERARIO
DESNIVEL DE BAJADA (m)	185	0	DIFICULTAD EN EL DESPLAZAMIENTO
DISTANCIA HORIZONTAL (km)	7,4	0	CANTIDAD DE ESFUERZO NECESARIO
TIPO DE RECORRIDO	Travesía		PENDIENTE DE NIEVE
			PASOS DE ESCALADA

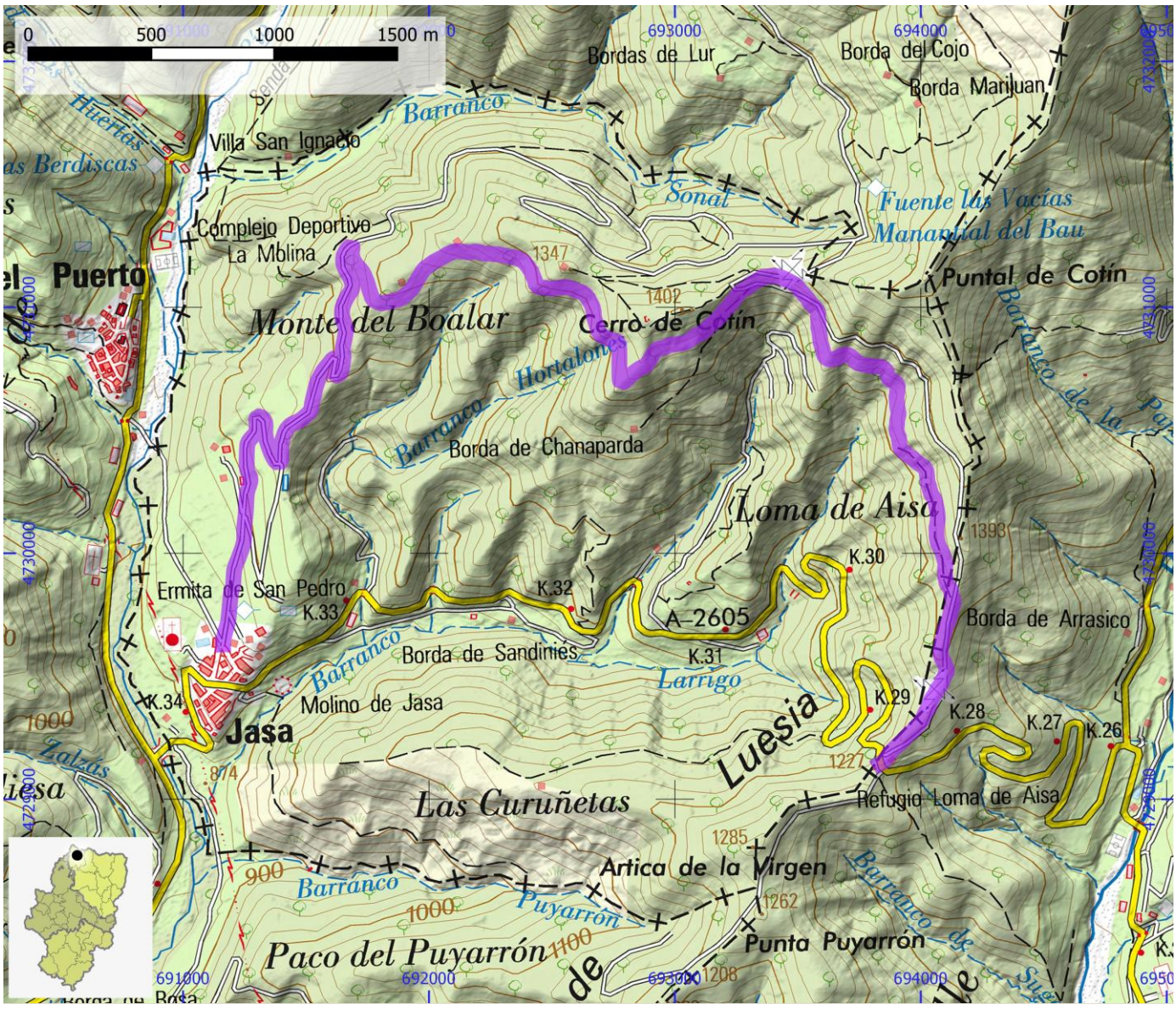

SENDEROS HOMOLOGADOS NO STA	ID OMA	FAM167

NOMBRE PR-HU 153: Aragüés del Puerto - Collado de Uruelo - Aragüés del Puerto

ITINERARIO

Aragüés del Puerto - Mirador de la Planeta Lacher - Collado de Uruelo - Aragüés del Puerto

COMARCA	La Jacetania	PROVINCIA	Huesca
ENLACE WEB	https://www.senderosfam.es/ruta/ficha/102	TIPO FAM	PR

MIDE

HORARIO	1:50		0	SEVERIDAD DEL MEDIO NATURAL
DESNIVEL DE SUBIDA (m)	310		0	ORIENTACIÓN EN EL ITINERARIO
DESNIVEL DE BAJADA (m)	315		0	DIFICULTAD EN EL DESPLAZAMIENTO
DISTANCIA HORIZONTAL (km)	5,0		0	CANTIDAD DE ESFUERZO NECESARIO
TIPO DE RECORRIDO	Circular			PENDIENTE DE NIEVE
				PASOS DE ESCALADA

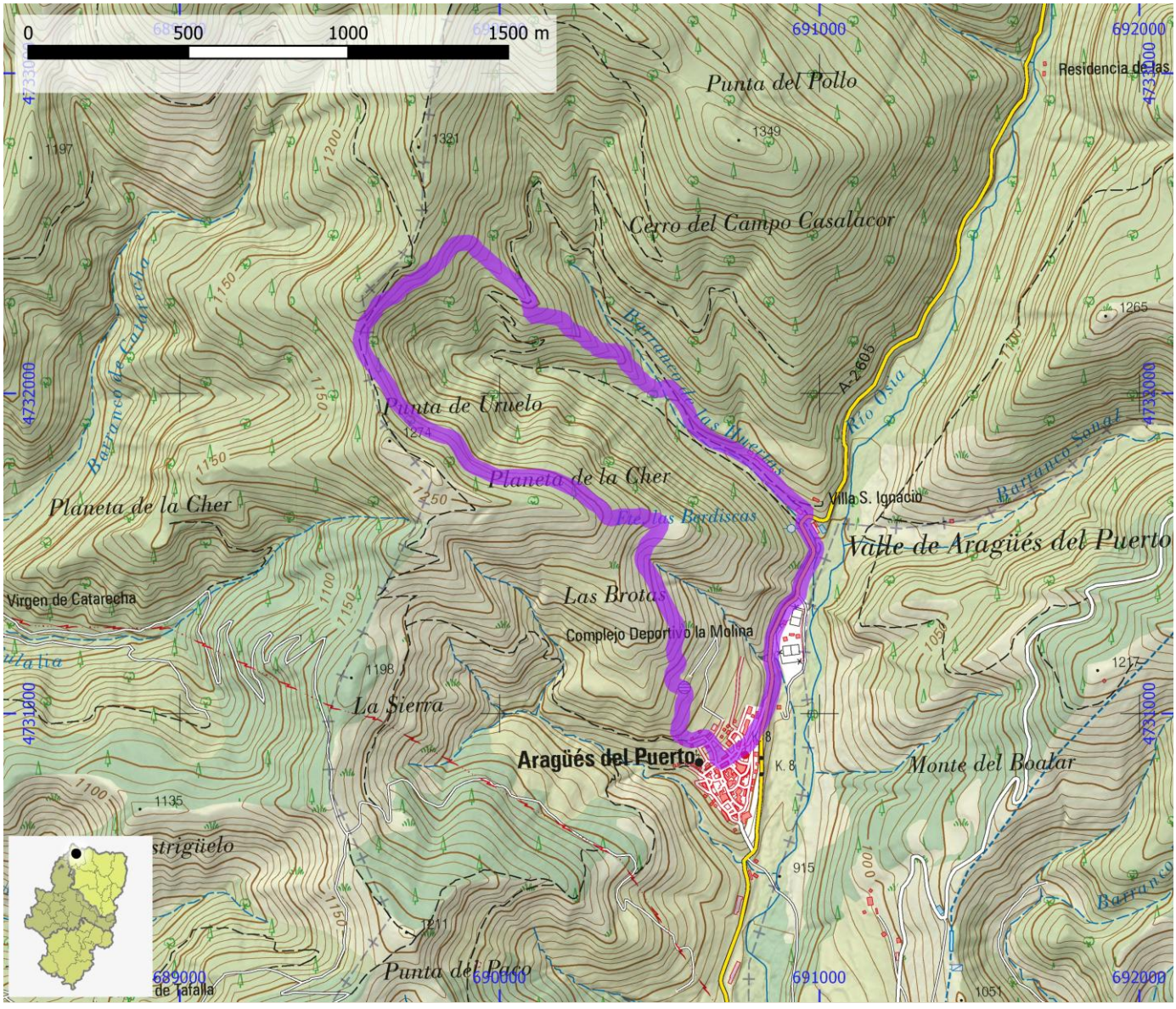

SENDEROS HOMOLOGADOS NO STA	ID OMA	FAM168

NOMBRE	PR-HU 154: Sinués - Jasa

ITINERARIO

Sinués - Jasa

COMARCA	La Jacetania	PROVINCIA	Huesca
ENLACE WEB	https://www.senderosfam.es/ruta/ficha/103	TIPO FAM	PR

MIDE

HORARIO	3:15	0	SEVERIDAD DEL MEDIO NATURAL
DESNIVEL DE SUBIDA (m)	270	0	ORIENTACIÓN EN EL ITINERARIO
DESNIVEL DE BAJADA (m)	270	0	DIFICULTAD EN EL DESPLAZAMIENTO
DISTANCIA HORIZONTAL (km)	5,4	0	CANTIDAD DE ESFUERZO NECESARIO
TIPO DE RECORRIDO	Ida y Vuelta		PENDIENTE DE NIEVE
			PASOS DE ESCALADA

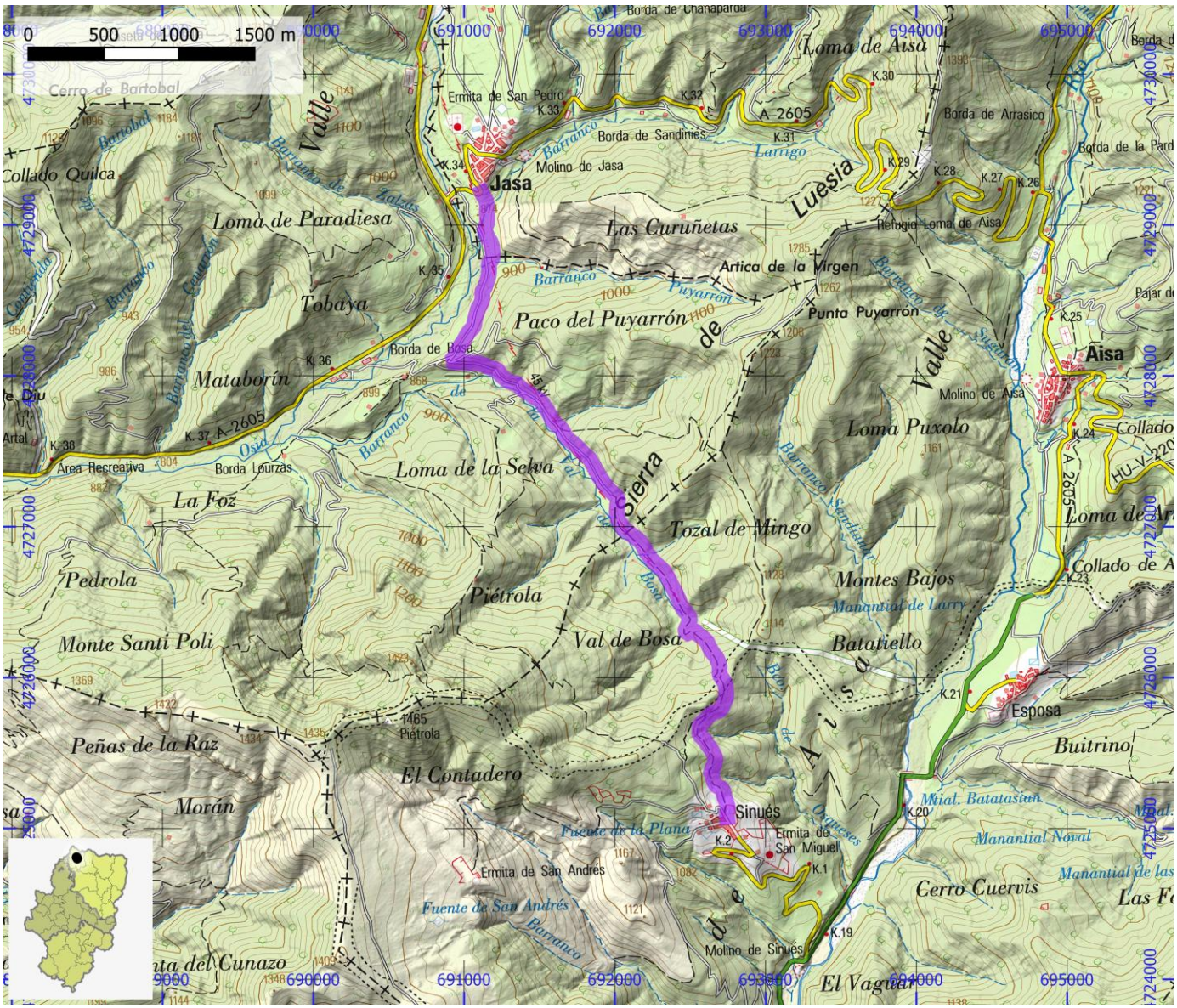

SENDEROS HOMOLOGADOS NO STA	ID OMA	FAM169

NOMBRE	PR-HU 155: Jasa - Refugio Loma de Aísa

ITINERARIO

Jasa - Refugio Loma de Aísa

COMARCA	La Jacetania	PROVINCIA	Huesca
ENLACE WEB	https://www.senderosfam.es/ruta/ficha/104	TIPO FAM	PR

MIDE

HORARIO	2:50	0	SEVERIDAD DEL MEDIO NATURAL
DESNIVEL DE SUBIDA (m)	450	0	ORIENTACIÓN EN EL ITINERARIO
DESNIVEL DE BAJADA (m)	450	0	DIFICULTAD EN EL DESPLAZAMIENTO
DISTANCIA HORIZONTAL (km)	2,8	0	CANTIDAD DE ESFUERZO NECESARIO
TIPO DE RECORRIDO	Ida y Vuelta		PENDIENTE DE NIEVE
			PASOS DE ESCALADA

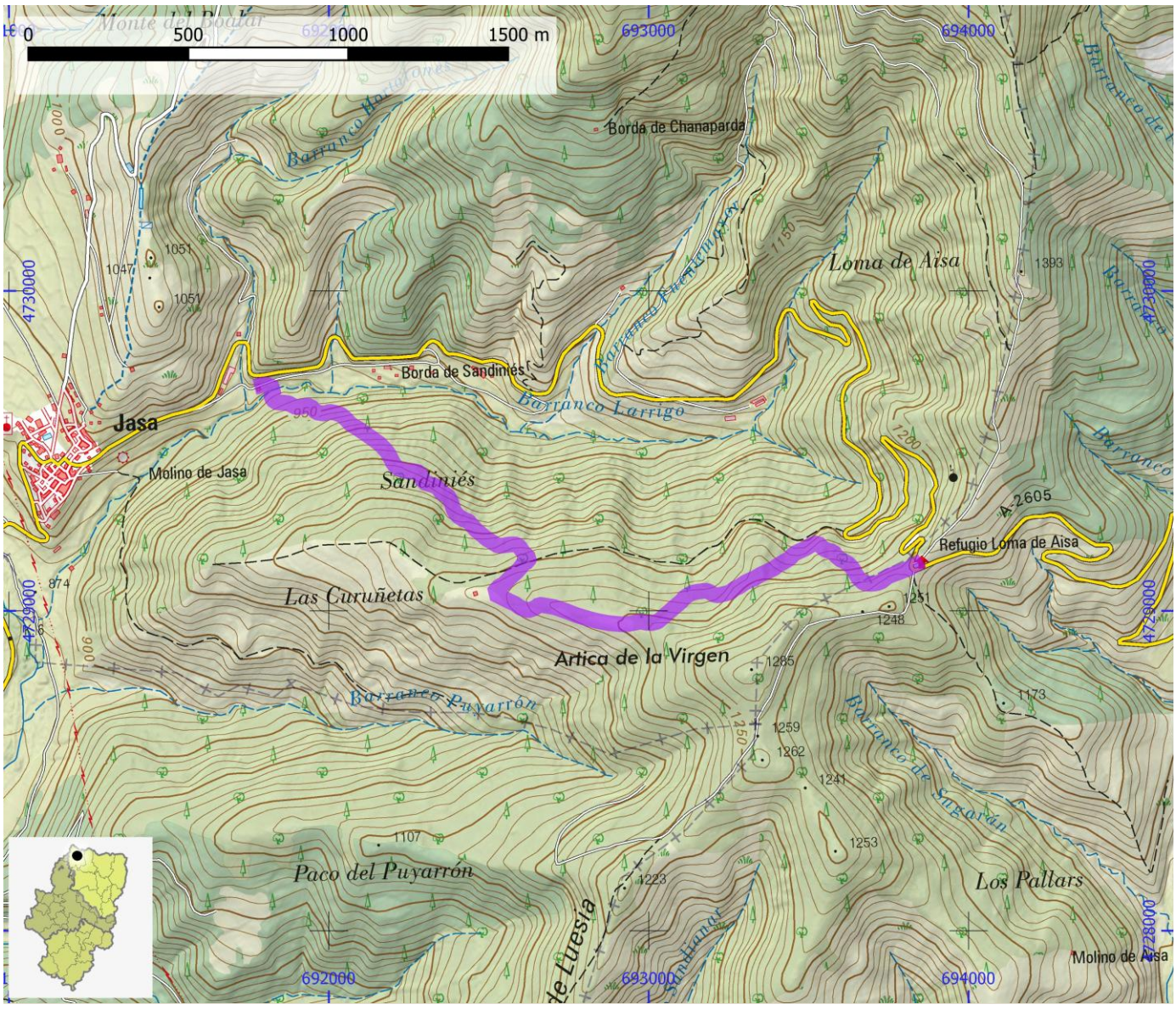

SENDEROS HOMOLOGADOS NO STA	ID OMA	FAM170

NOMBRE	PR-HU 156: Jasa - Pico Cucuruzuelo

ITINERARIO

Jasa - Pico Cucuruzuelo

COMARCA	La Jacetania	PROVINCIA	Huesca
ENLACE WEB	https://www.senderosfam.es/ruta/ficha/105	TIPO FAM	PR

MIDE

HORARIO	5:50	0	SEVERIDAD DEL MEDIO NATURAL
DESNIVEL DE SUBIDA (m)	1020	0	ORIENTACIÓN EN EL ITINERARIO
DESNIVEL DE BAJADA (m)	1020	0	DIFICULTAD EN EL DESPLAZAMIENTO
DISTANCIA HORIZONTAL (km)	8,1	0	CANTIDAD DE ESFUERZO NECESARIO
TIPO DE RECORRIDO	Ida y Vuelta		PENDIENTE DE NIEVE
			PASOS DE ESCALADA

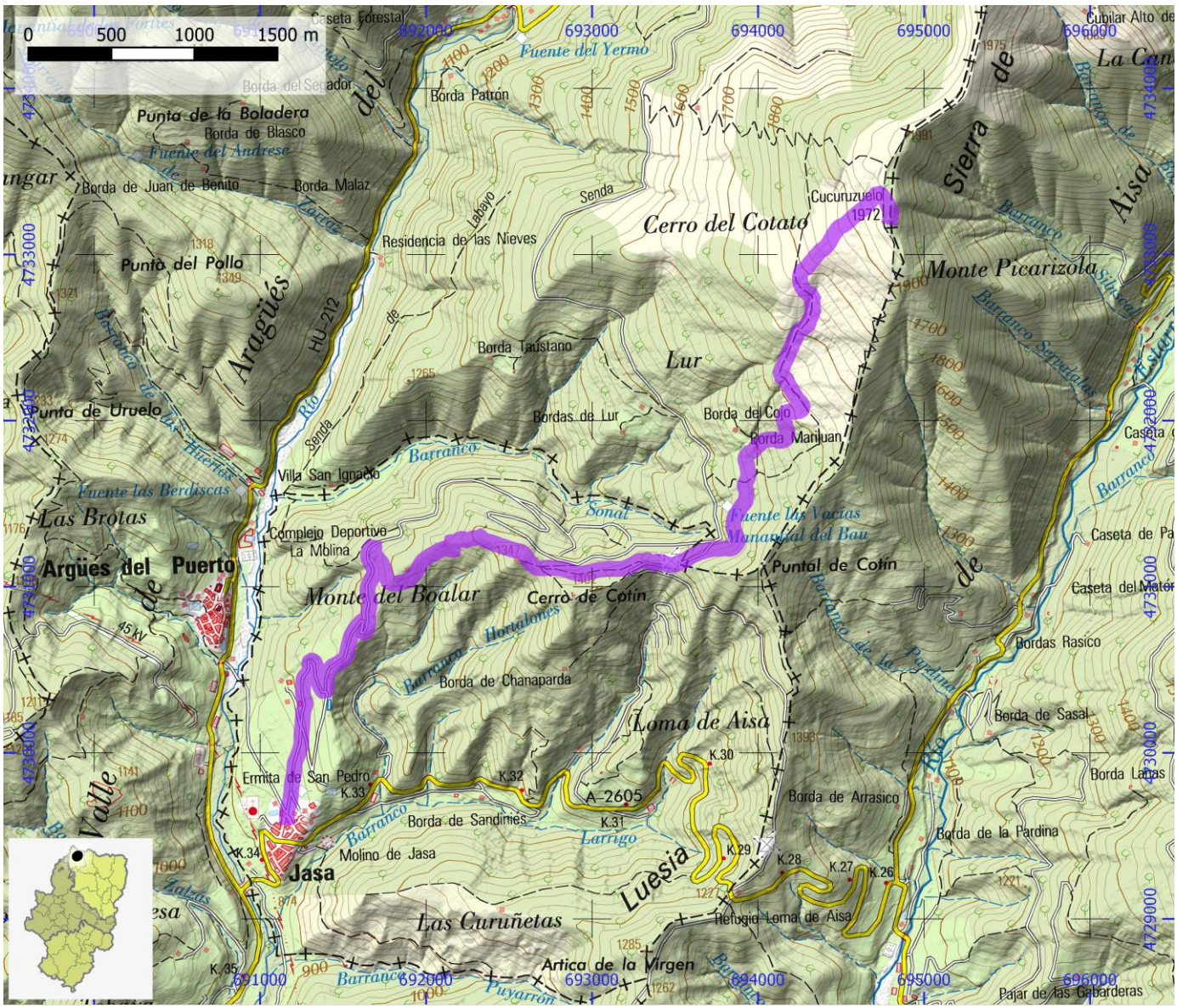

SENDEROS HOMOLOGADOS NO STA	ID OMA	FAM171

NOMBRE	PR-HU 159: Abizanda - Olsón

ITINERARIO

Abizanda - Ermita de San Victorián - Ermita de San Benito - Olsón

COMARCA	Sobrarbe	PROVINCIA	Huesca
ENLACE WEB	https://www.senderosfam.es/ruta/ficha/332	TIPO FAM	PR

MIDE

HORARIO	4:10	0	SEVERIDAD DEL MEDIO NATURAL
DESNIVEL DE SUBIDA (m)	570	0	ORIENTACIÓN EN EL ITINERARIO
DESNIVEL DE BAJADA (m)	500	0	DIFICULTAD EN EL DESPLAZAMIENTO
DISTANCIA HORIZONTAL (km)	11,7	0	CANTIDAD DE ESFUERZO NECESARIO
TIPO DE RECORRIDO	Travesía		PENDIENTE DE NIEVE
			PASOS DE ESCALADA

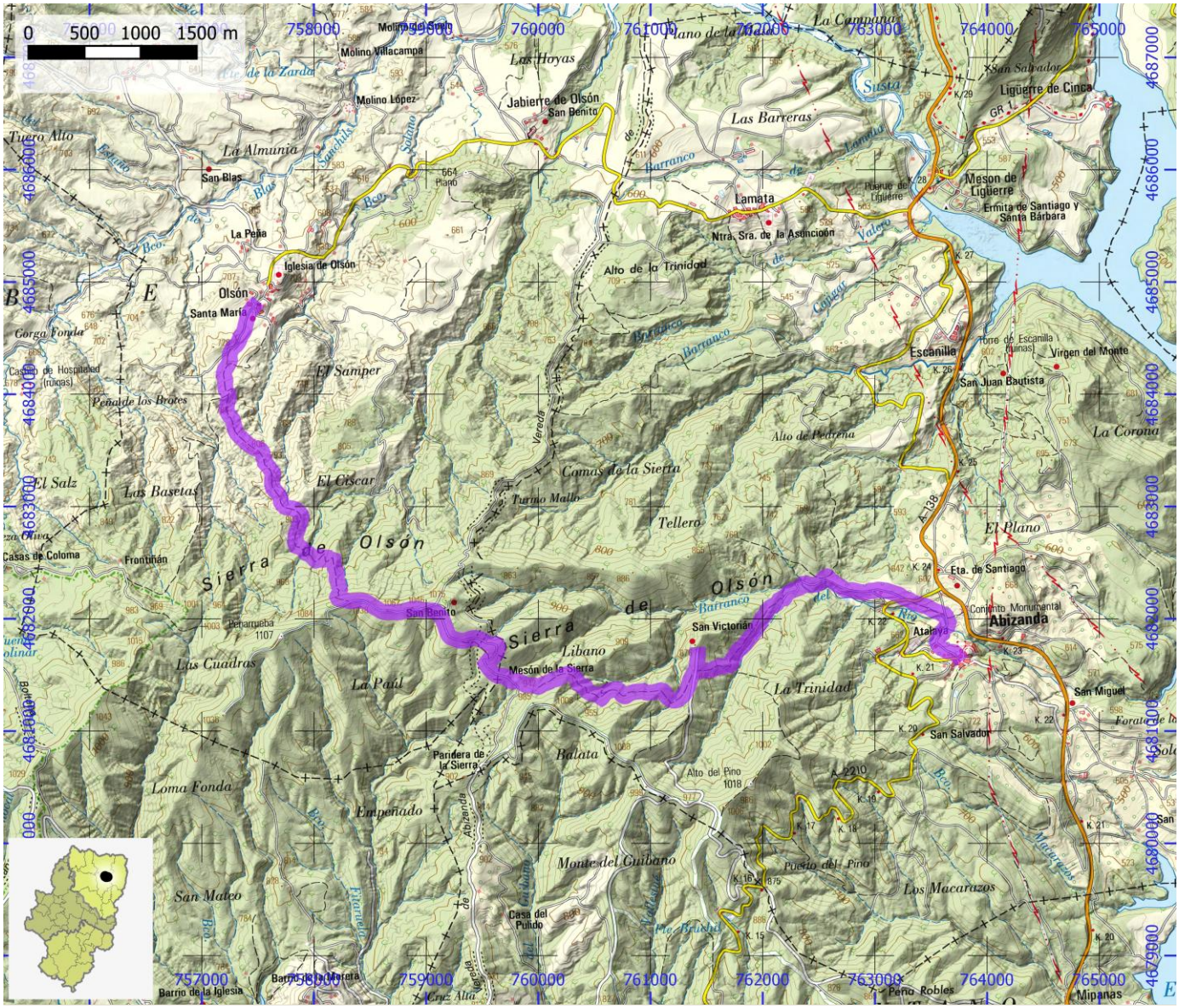

SENDEROS HOMOLOGADOS NO STA	ID OMA	FAM172

NOMBRE	PR-HU 16: Cabañera de Valdespetal

ITINERARIO

Pista Barranco Valdespetal - Fuen de la Cruz - PR-HU 18

COMARCA	La Jacetania	PROVINCIA	Huesca
ENLACE WEB	https://www.senderosfam.es/ruta/ficha/106	TIPO FAM	PR

MIDE

HORARIO	1:20	0	SEVERIDAD DEL MEDIO NATURAL
DESNIVEL DE SUBIDA (m)	105	0	ORIENTACIÓN EN EL ITINERARIO
DESNIVEL DE BAJADA (m)	105	0	DIFICULTAD EN EL DESPLAZAMIENTO
DISTANCIA HORIZONTAL (km)	2,1	0	CANTIDAD DE ESFUERZO NECESARIO
TIPO DE RECORRIDO	Ida y Vuelta		PENDIENTE DE NIEVE
			PASOS DE ESCALADA

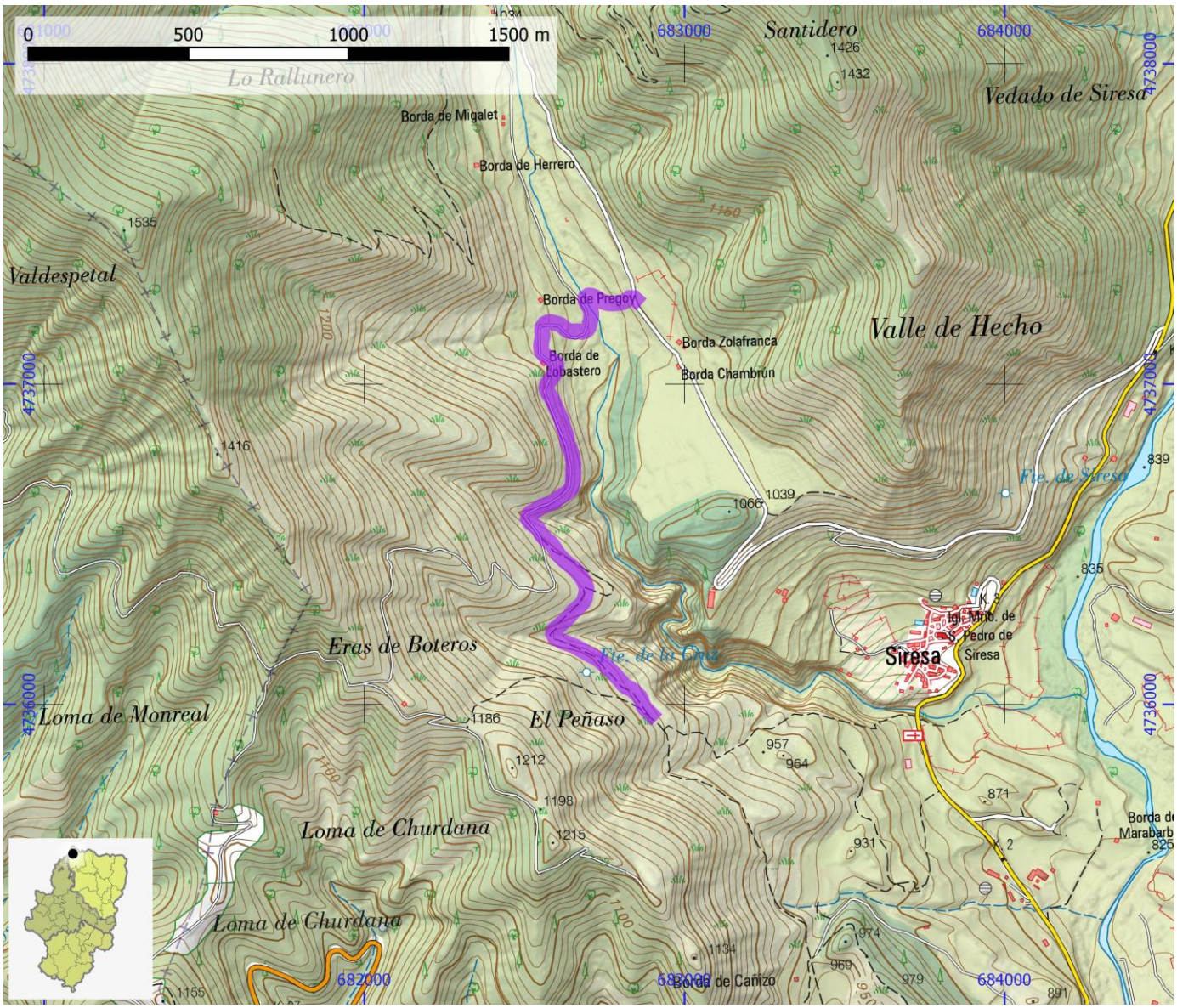

SENDEROS HOMOLOGADOS NO STA	ID OMA	FAM173

NOMBRE	PR-HU 160: Sabiñánigo Alto - Rapún - Sabiñánigo

ITINERARIO

Sabiñánigo Alto - Rapún por el camino de la Sierra - Enlace PR-HU 1 - Sabiñánigo

COMARCA	Alto Gállego	PROVINCIA	Huesca
ENLACE WEB	https://www.senderosfam.es/ruta/ficha/107	TIPO FAM	PR

MIDE

HORARIO	3:00		0	SEVERIDAD DEL MEDIO NATURAL
DESNIVEL DE SUBIDA (m)	370		0	ORIENTACIÓN EN EL ITINERARIO
DESNIVEL DE BAJADA (m)	380		0	DIFICULTAD EN EL DESPLAZAMIENTO
DISTANCIA HORIZONTAL (km)	8,5		0	CANTIDAD DE ESFUERZO NECESARIO
TIPO DE RECORRIDO	Circular			PENDIENTE DE NIEVE
				PASOS DE ESCALADA

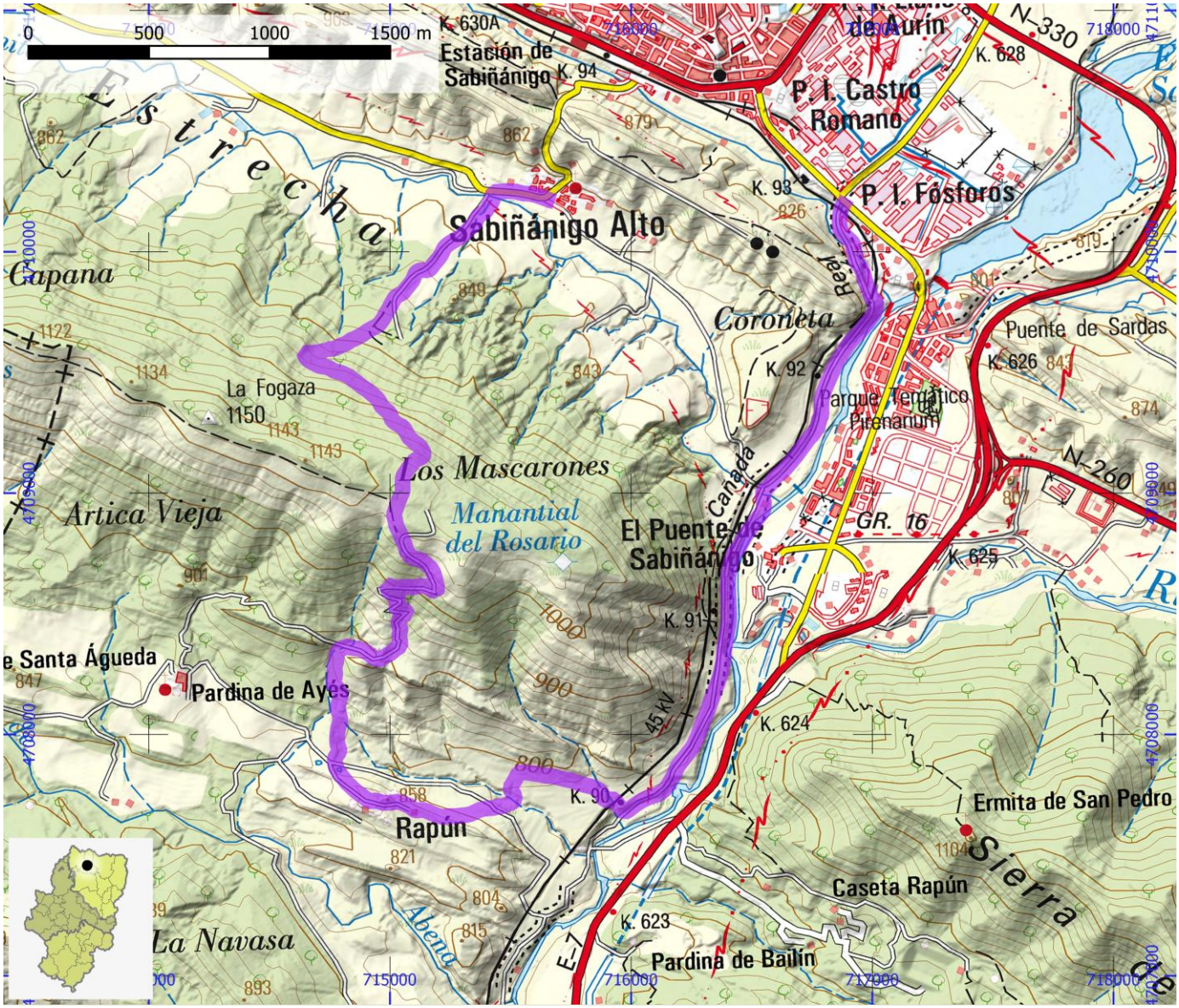

SENDEROS HOMOLOGADOS NO STA	ID OMA	FAM174

NOMBRE PR-HU 161: Ruta de la Sierra de San Pedro

ITINERARIO

Sabiñánigo - Ermita de San Pedro - La Collata - Sabiñánigo por San Quílez

COMARCA	Alto Gállego	**PROVINCIA**	Huesca
ENLACE WEB	https://www.senderosfam.es/ruta/ficha/333	**TIPO FAM**	PR

MIDE

HORARIO	3:50		0	SEVERIDAD DEL MEDIO NATURAL
DESNIVEL DE SUBIDA (m)	580		0	ORIENTACIÓN EN EL ITINERARIO
DESNIVEL DE BAJADA (m)	575		0	DIFICULTAD EN EL DESPLAZAMIENTO
DISTANCIA HORIZONTAL (km)	10,0		0	CANTIDAD DE ESFUERZO NECESARIO
TIPO DE RECORRIDO	Circular			PENDIENTE DE NIEVE
				PASOS DE ESCALADA



SENDEROS HOMOLOGADOS NO STA	ID OMA	FAM175

NOMBRE PR-HU 162: Cruce GR 16 - Javierre del Obispo - Sta. Orosia

ITINERARIO

Cruce GR 16 (tramo Latas - Lárrede) - Javierre del Obispo por Bco. Tramafoz - Sta. Orosia

COMARCA	Alto Gállego	**PROVINCIA**	Huesca
ENLACE WEB	https://www.senderosfam.es/ruta/ficha/334	**TIPO FAM**	PR

MIDE

HORARIO	3:30		0	SEVERIDAD DEL MEDIO NATURAL
DESNIVEL DE SUBIDA (m)	840		0	ORIENTACIÓN EN EL ITINERARIO
DESNIVEL DE BAJADA (m)	80		0	DIFICULTAD EN EL DESPLAZAMIENTO
DISTANCIA HORIZONTAL (km)	8,7		0	CANTIDAD DE ESFUERZO NECESARIO
TIPO DE RECORRIDO	Travesía			PENDIENTE DE NIEVE
				PASOS DE ESCALADA

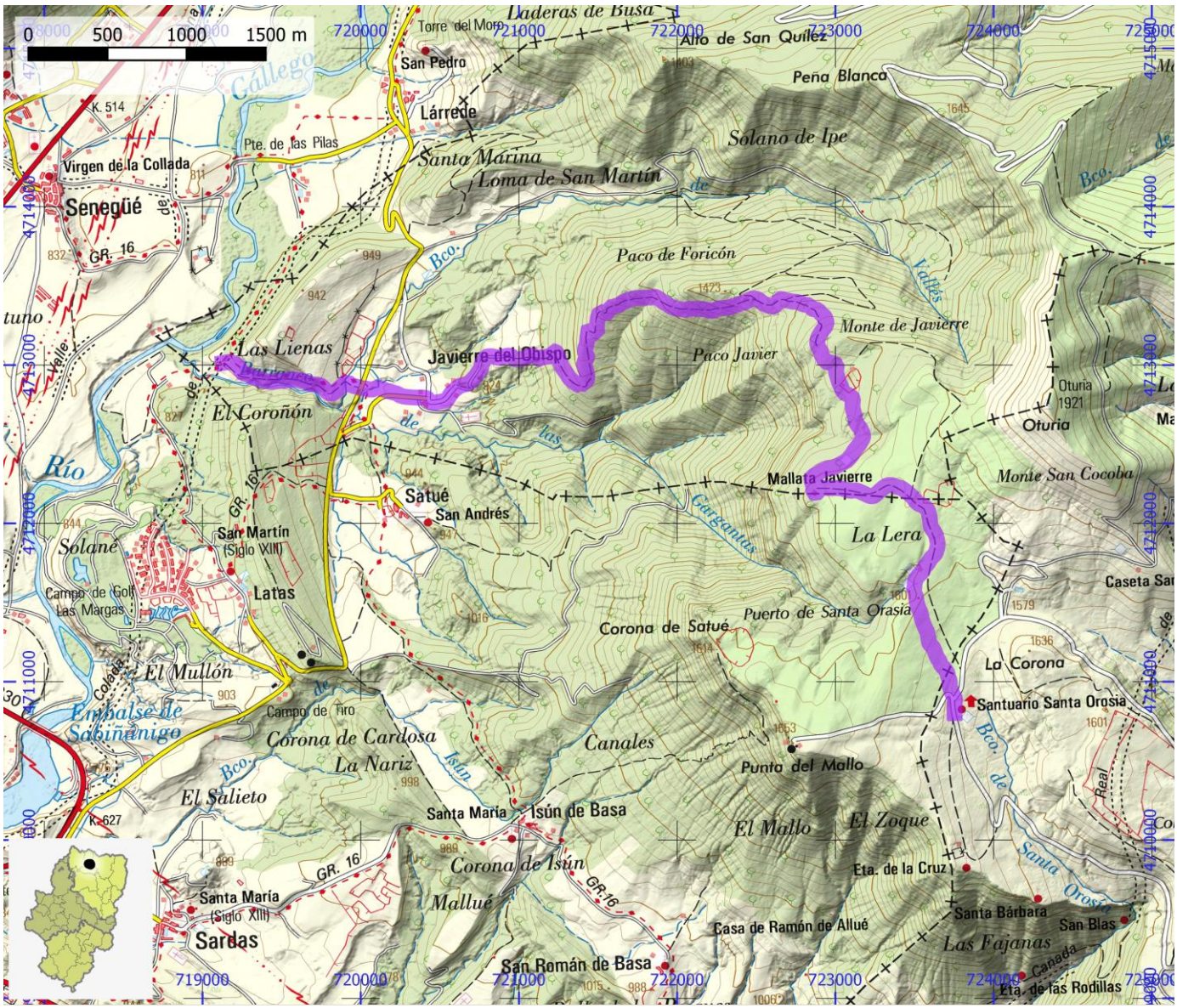

SENDEROS HOMOLOGADOS NO STA	ID OMA	FAM176

NOMBRE	PR-HU 163A: Allué - Abenilla

ITINERARIO

Allué - La Collata - Pardina Belmonde - Abenilla

COMARCA	Alto Gállego	PROVINCIA	Huesca
ENLACE WEB	https://www.senderosfam.es/ruta/ficha/337	TIPO FAM	PR

MIDE

HORARIO	3:15	0	SEVERIDAD DEL MEDIO NATURAL
DESNIVEL DE SUBIDA (m)	310	0	ORIENTACIÓN EN EL ITINERARIO
DESNIVEL DE BAJADA (m)	505	0	DIFICULTAD EN EL DESPLAZAMIENTO
DISTANCIA HORIZONTAL (km)	9,4	0	CANTIDAD DE ESFUERZO NECESARIO
TIPO DE RECORRIDO	Travesía		PENDIENTE DE NIEVE
			PASOS DE ESCALADA

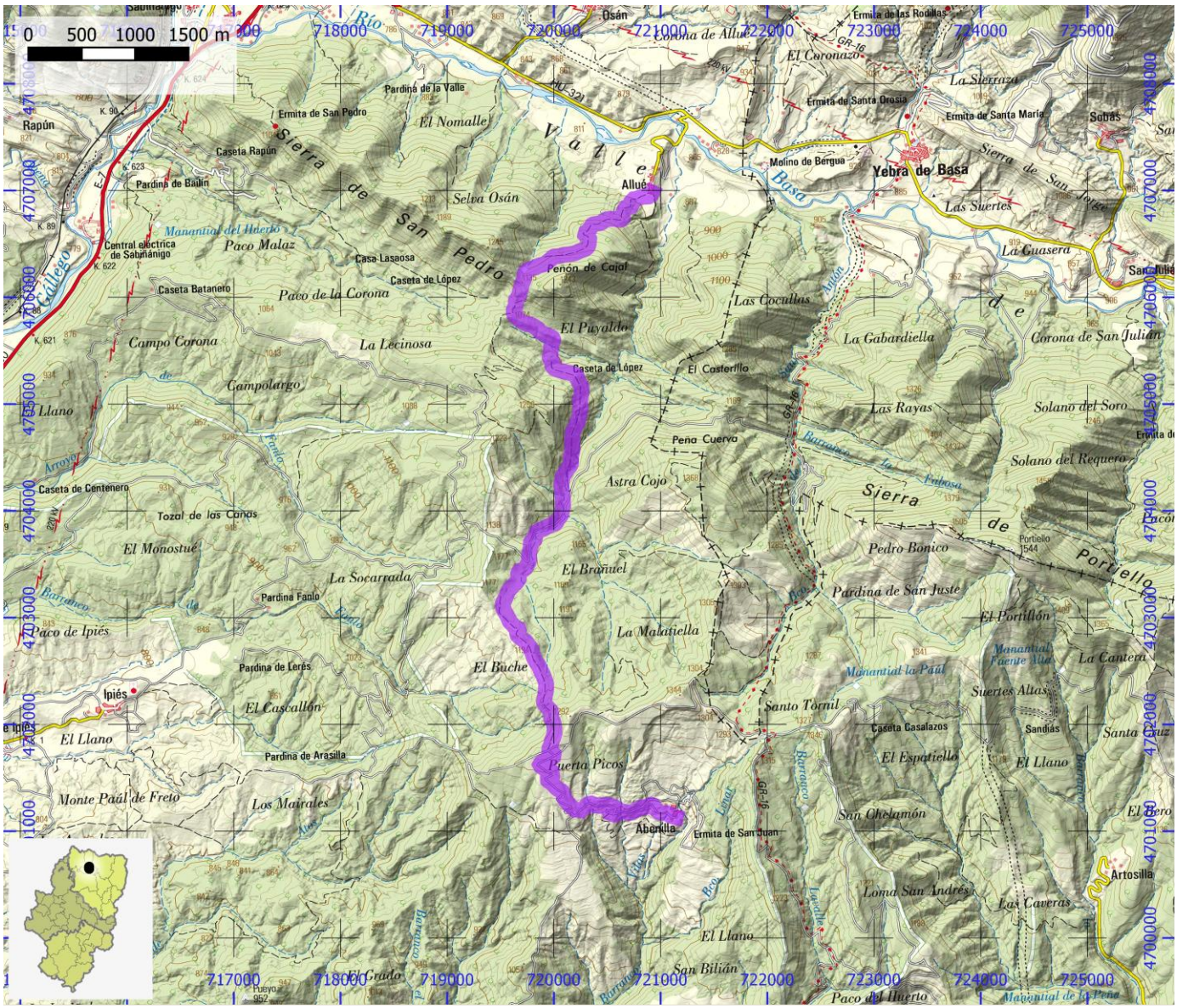
0 500 1000 1500 m
Allué
Abenilla
Yebra de Basa
Ermita de San Pedro
Ermita de Santa Orosia
Ermita de Santa María
Molino de Bergua
Caseta Rapún
Pardina de Baulín
Central eléctrica de Sabiñánigo
Caseta Batanero
Caseta de Centenero
Tozal de las Canas
Pardina Fanlo
Pardina de Lerés
Ipiés
Pardina de Arasilla
Caseta de López
Peñón de Cajol
Puerta Picos
Ermita de San Juan
Caseta Casalazos
Portillón
Artosilla
Sabás
Sandiás
Solano del Soro
Solano del Requero
Corona de San Julián
Las Suertes
Suertes Altas
Pardina de San Juste
Pedro Bonico
Astra Cojo
Peña Cuerva
El Castorillo
La Gabardiella
Las Cocullas
El Puyoldo
El Bronuel
La Malatiella
El Buche
El Cascallón
Monte Paúl de Freto
Los Mairales
San Chelamón
Loma San Andrés
Las Caveras
El Espatiella
Santo Tornil
Manantial la Paúl
Manantial Fuente Alta
Manantial del Huerto
Paco Malaz
Paco de la Corona
Paco de Ipiés
Campo Corona
Campolargo
La Lecinosa
La Socarrada
El Nomalle
Selva Osán
Pardina de la Valle
Casa Lasaosa
Caseta de López
Río Gállego
Río Basa
Río Aragón
Barranco de Lerés
Barranco de Arasilla
Barranco de Abenilla
Barranco de la Fabosa
Barranco de Lavalles
Barranco de Lanuy
Barranco de Bruscas
Barranco de Arriba
Barranco de Fanlo
Barranco de Ipiés
Barranco de Campolargo
Barranco de Campo Corona
Barranco de Paco de la Corona
Barranco de Manantial del Huerto
Barranco de Selva Osán
Barranco de Pardina de la Valle
Barranco de Caseta Rapún
Barranco de Pardina de Baulín
Barranco de Central eléctrica de Sabiñánigo
Barranco de Caseta Batanero
Barranco de Caseta de Centenero
Barranco de Tozal de las Canas
Barranco de Pardina Fanlo
Barranco de Pardina de Lerés
Barranco de Ipiés
Barranco de Pardina de Arasilla
Barranco de Caseta de López
Barranco de Peñón de Cajol
Barranco de Puerta Picos
Barranco de Ermita de San Juan
Barranco de Caseta Casalazos
Barranco de Portillón
Barranco de Artosilla
Barranco de Sabás
Barranco de Sandiás
Barranco de Solano del Soro
Barranco de Solano del Requero
Barranco de Corona de San Julián
Barranco de Las Suertes
Barranco de Suertes Altas
Barranco de Pardina de San Juste
Barranco de Pedro Bonico
Barranco de Astra Cojo
Barranco de Peña Cuerva
Barranco de El Castorillo
Barranco de La Gabardiella
Barranco de Las Cocullas
Barranco de El Puyoldo
Barranco de El Bronuel
Barranco de La Malatiella
Barranco de El Buche
Barranco de El Cascallón
Barranco de Monte Paúl de Freto
Barranco de Los Mairales
Barranco de San Chelamón
Barranco de Loma San Andrés
Barranco de Las Caveras
Barranco de El Espatiella
Barranco de Santo Tornil
Barranco de Manantial la Paúl
Barranco de Manantial Fuente Alta
Barranco de Manantial del Huerto
Barranco de Paco Malaz
Barranco de Paco de la Corona
Barranco de Paco de Ipiés
Barranco de Campo Corona
Barranco de Campolargo
Barranco de La Lecinosa
Barranco de La Socarrada
Barranco de El Nomalle
Barranco de Selva Osán
Barranco de Pardina de la Valle
Barranco de Casa Lasaosa

SENDEROS HOMOLOGADOS NO STA	ID OMA	FAM177

NOMBRE PR-HU 163B: Allué - Cruce PR-HU 8 a Sandiás

ITINERARIO

Allué - cruce GR 16 con Casterillo - Fuen de la Paul - cruce PR-HU 8 a Sandiás

COMARCA	Alto Gállego	**PROVINCIA**	Huesca
ENLACE WEB	https://www.senderosfam.es/ruta/ficha/336	**TIPO FAM**	PR

MIDE

HORARIO	2:25		0	SEVERIDAD DEL MEDIO NATURAL
DESNIVEL DE SUBIDA (m)	445		0	ORIENTACIÓN EN EL ITINERARIO
DESNIVEL DE BAJADA (m)	80		0	DIFICULTAD EN EL DESPLAZAMIENTO
DISTANCIA HORIZONTAL (km)	6,4		0	CANTIDAD DE ESFUERZO NECESARIO
TIPO DE RECORRIDO	Travesía			PENDIENTE DE NIEVE
				PASOS DE ESCALADA

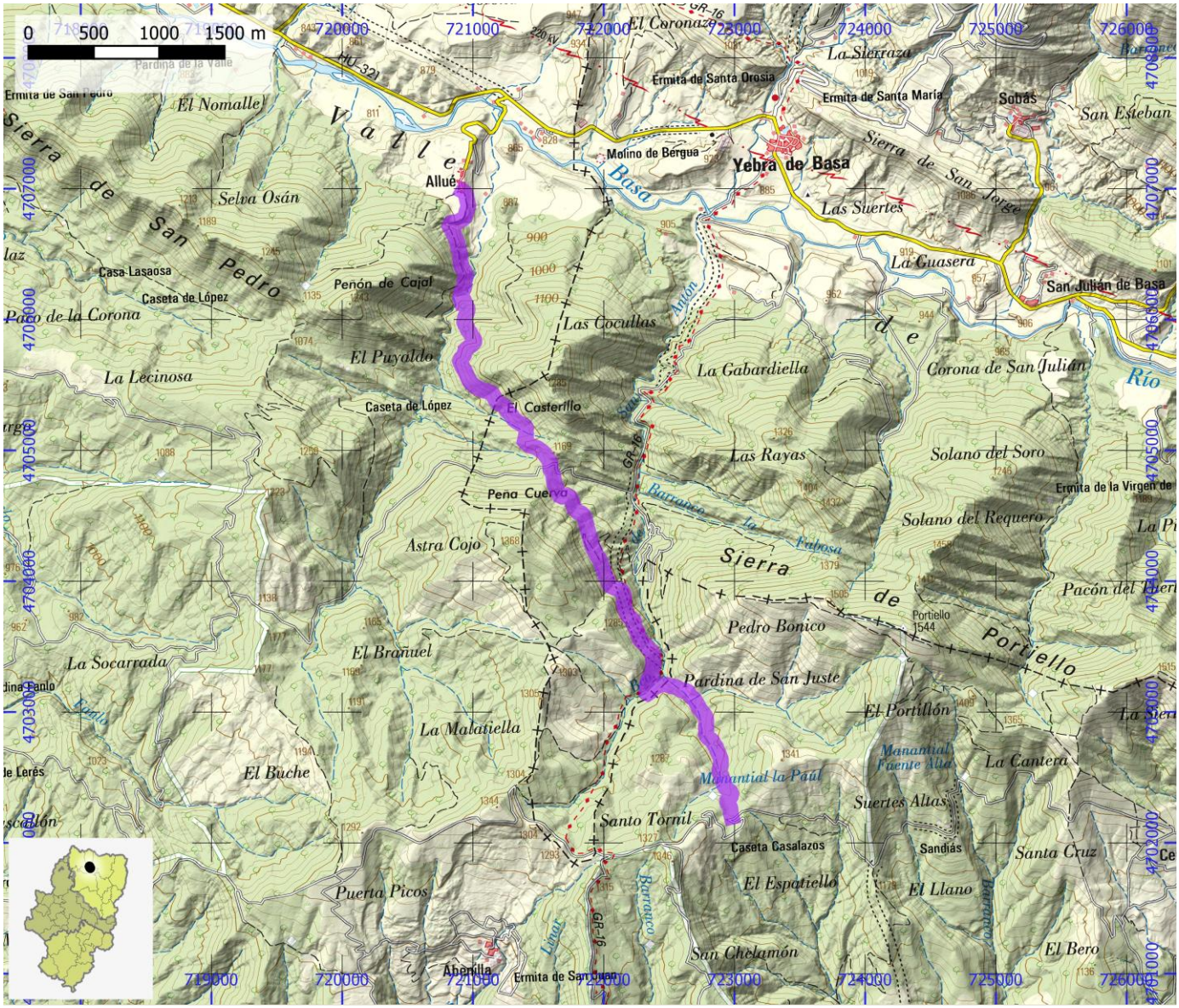

SENDEROS HOMOLOGADOS NO STA	ID OMA	FAM178

NOMBRE PR-HU 17: Camino de la Sierra de los dos ríos

ITINERARIO

GR15 - Puerto de Ansó - Alto de La Sierra de los Dos Ríos

COMARCA	La Jacetania	PROVINCIA	Huesca
ENLACE WEB	https://www.senderosfam.es/ruta/ficha/108	TIPO FAM	PR

MIDE

HORARIO	4:40		0	SEVERIDAD DEL MEDIO NATURAL
DESNIVEL DE SUBIDA (m)	760		0	ORIENTACIÓN EN EL ITINERARIO
DESNIVEL DE BAJADA (m)	760		0	DIFICULTAD EN EL DESPLAZAMIENTO
DISTANCIA HORIZONTAL (km)	5,7		0	CANTIDAD DE ESFUERZO NECESARIO
TIPO DE RECORRIDO	Ida y Vuelta			PENDIENTE DE NIEVE
				PASOS DE ESCALADA

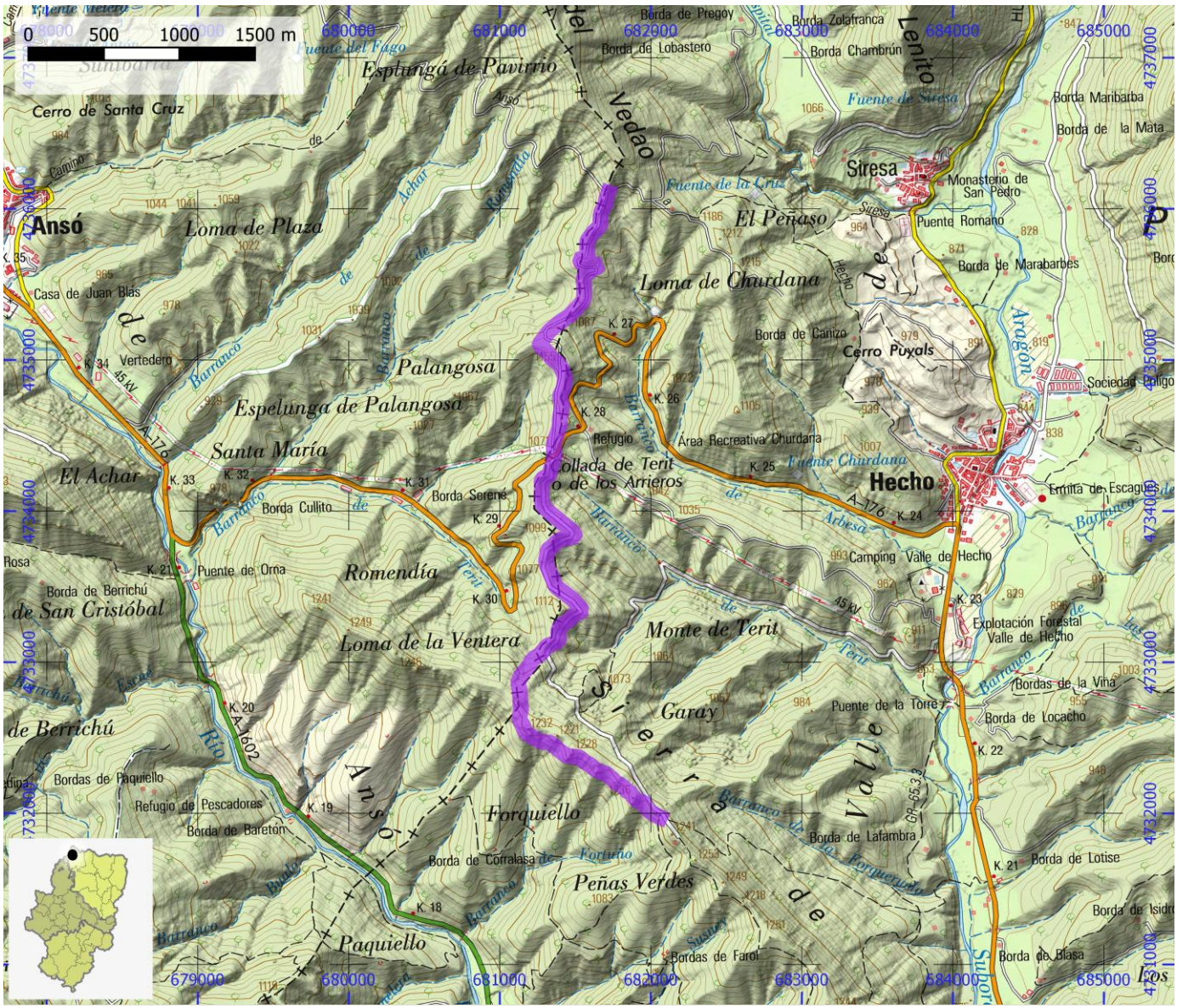

SENDEROS HOMOLOGADOS NO STA	ID OMA	FAM179

NOMBRE	PR-HU 18: Siresa - Ansó

ITINERARIO

Siresa - Ansó

COMARCA	La Jacetania	PROVINCIA	Huesca
ENLACE WEB	https://www.senderosfam.es/ruta/ficha/109	TIPO FAM	PR

MIDE

HORARIO	6:00		0	SEVERIDAD DEL MEDIO NATURAL
DESNIVEL DE SUBIDA (m)	830		0	ORIENTACIÓN EN EL ITINERARIO
DESNIVEL DE BAJADA (m)	830		0	DIFICULTAD EN EL DESPLAZAMIENTO
DISTANCIA HORIZONTAL (km)	8,3		0	CANTIDAD DE ESFUERZO NECESARIO
TIPO DE RECORRIDO	Ida y Vuelta			PENDIENTE DE NIEVE
				PASOS DE ESCALADA

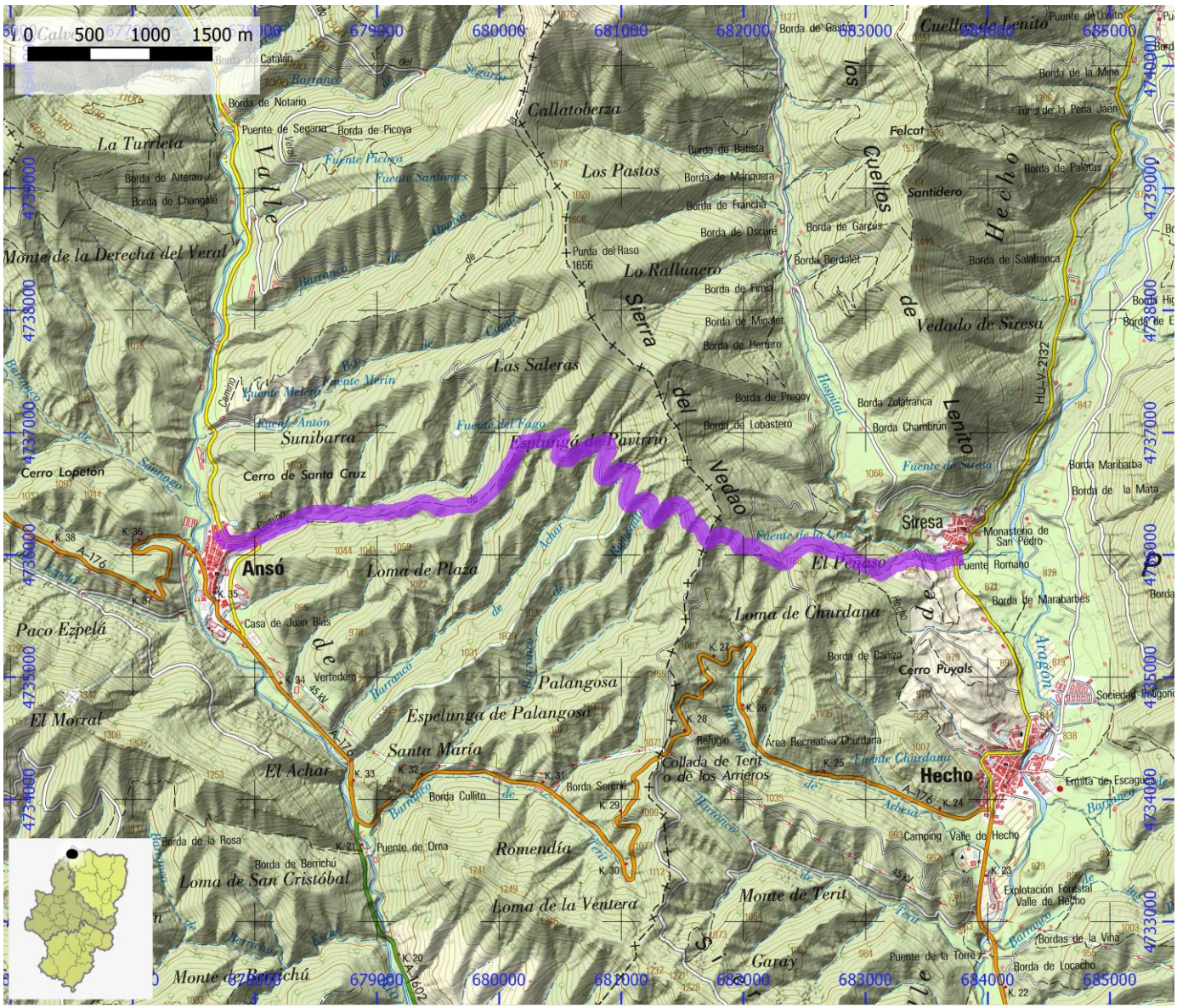

SENDEROS HOMOLOGADOS NO STA	ID OMA	FAM180

NOMBRE PR-HU 180: Acamino al Puerto de Trigoniero

ITINERARIO

Antigua Aduana Hispanofrancesa - Refugio Tringonier - Puerto de Tringonier

COMARCA	Sobrarbe	PROVINCIA	Huesca
ENLACE WEB	https://www.senderosfam.es/ruta/ficha/110	TIPO FAM	PR

MIDE

HORARIO	8:00		0	SEVERIDAD DEL MEDIO NATURAL
DESNIVEL DE SUBIDA (m)	1250		0	ORIENTACIÓN EN EL ITINERARIO
DESNIVEL DE BAJADA (m)	1250		0	DIFICULTAD EN EL DESPLAZAMIENTO
DISTANCIA HORIZONTAL (km)	6,7		0	CANTIDAD DE ESFUERZO NECESARIO
TIPO DE RECORRIDO	Ida y Vuelta			PENDIENTE DE NIEVE
				PASOS DE ESCALADA

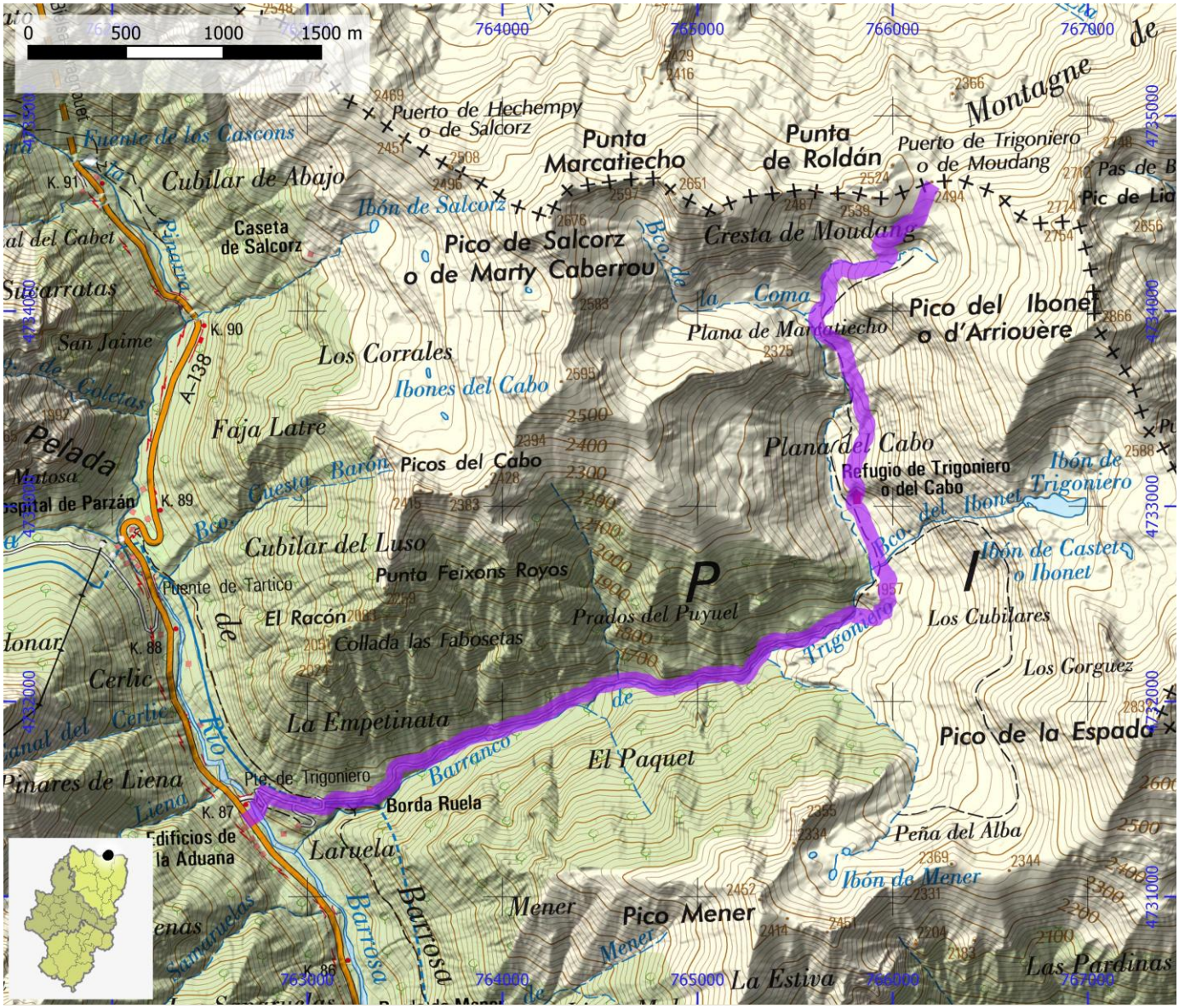

SENDEROS HOMOLOGADOS NO STA	ID OMA	FAM181

NOMBRE PR-HU 181: Camino al Puerto de Salcorz

ITINERARIO

Ctra. A-138 a Francia - Ibón de Salcorz - Puerto de Salcorz

COMARCA	Sobrarbe	**PROVINCIA**	Huesca
ENLACE WEB	https://www.senderosfam.es/ruta/ficha/111	**TIPO FAM**	PR

MIDE

HORARIO	5:50		0	SEVERIDAD DEL MEDIO NATURAL
DESNIVEL DE SUBIDA (m)	960		0	ORIENTACIÓN EN EL ITINERARIO
DESNIVEL DE BAJADA (m)	960		0	DIFICULTAD EN EL DESPLAZAMIENTO
DISTANCIA HORIZONTAL (km)	4,1		0	CANTIDAD DE ESFUERZO NECESARIO
TIPO DE RECORRIDO	Ida y Vuelta			PENDIENTE DE NIEVE
				PASOS DE ESCALADA

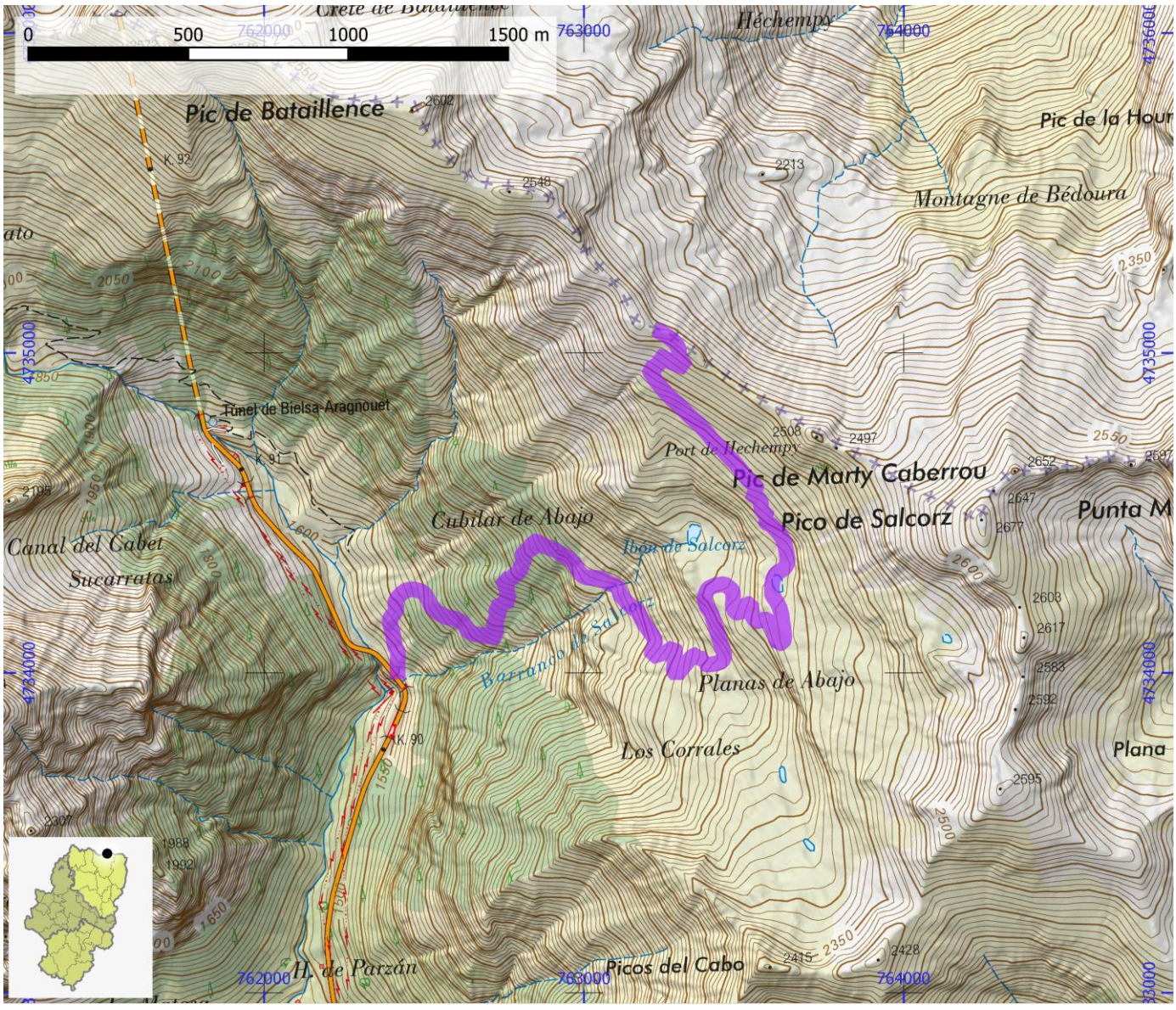

SENDEROS HOMOLOGADOS NO STA	ID OMA	FAM182

NOMBRE PR-HU 182A: Camino al Puerto Viejo de Bielsa

ITINERARIO

Boca Sur del Túnel Internacional de Bielsa - Aragnouet - desvío - Puerto Viejo de Bielsa

COMARCA	Sobrarbe	PROVINCIA	Huesca
ENLACE WEB	https://www.senderosfam.es/ruta/ficha/339	TIPO FAM	PR

MIDE

HORARIO	4:15		0	SEVERIDAD DEL MEDIO NATURAL
DESNIVEL DE SUBIDA (m)	670		0	ORIENTACIÓN EN EL ITINERARIO
DESNIVEL DE BAJADA (m)	670		0	DIFICULTAD EN EL DESPLAZAMIENTO
DISTANCIA HORIZONTAL (km)	3,4		0	CANTIDAD DE ESFUERZO NECESARIO
TIPO DE RECORRIDO	Ida y Vuelta			PENDIENTE DE NIEVE
				PASOS DE ESCALADA



SENDEROS HOMOLOGADOS NO STA	ID OMA	FAM183

NOMBRE	PR-HU 182B: Camino al Puerto de La Forqueta

ITINERARIO

Boca Sur del Túnel Internacional de Bielsa - Aragnouet - desvío - Puerto de La Forqueta

COMARCA	Sobrarbe	PROVINCIA	Huesca
ENLACE WEB	https://www.senderosfam.es/ruta/ficha/338	TIPO FAM	PR

MIDE

HORARIO	3:30	0	SEVERIDAD DEL MEDIO NATURAL
DESNIVEL DE SUBIDA (m)	750	0	ORIENTACIÓN EN EL ITINERARIO
DESNIVEL DE BAJADA (m)	750	0	DIFICULTAD EN EL DESPLAZAMIENTO
DISTANCIA HORIZONTAL (km)	3,8	0	CANTIDAD DE ESFUERZO NECESARIO
TIPO DE RECORRIDO	Ida y Vuelta		PENDIENTE DE NIEVE
			PASOS DE ESCALADA

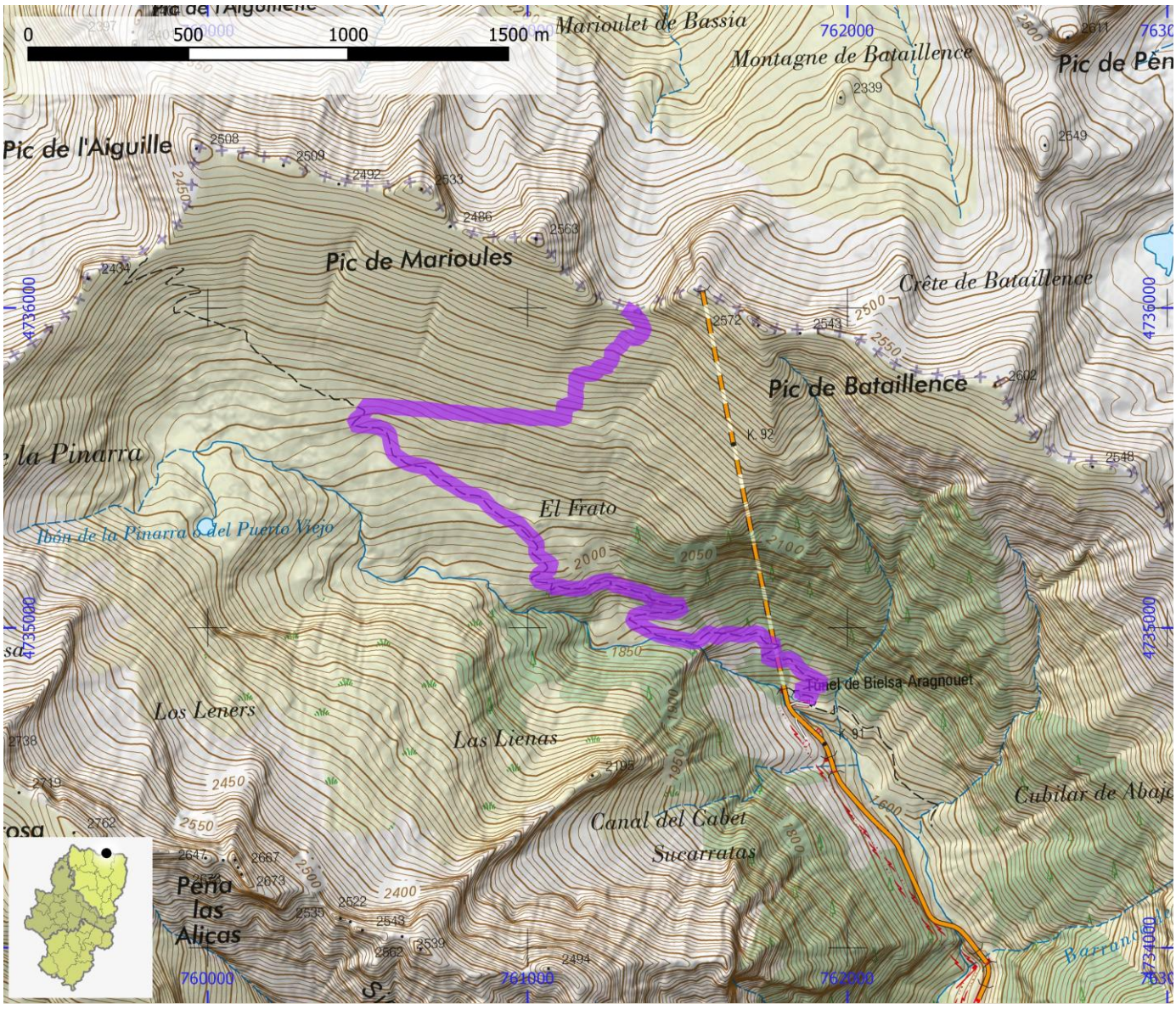

SENDEROS HOMOLOGADOS NO STA	ID OMA	FAM184

NOMBRE PR-HU 183: Camino Fanlo - Cuello Arenas - Miradores de Ordesa

ITINERARIO

Fanlo - Partida de los Cubilares - Cuello Arenas

COMARCA	Sobrarbe	PROVINCIA	Huesca
ENLACE WEB	https://www.senderosfam.es/ruta/ficha/340	TIPO FAM	PR

MIDE

HORARIO	4:00	0	SEVERIDAD DEL MEDIO NATURAL
DESNIVEL DE SUBIDA (m)	655	0	ORIENTACIÓN EN EL ITINERARIO
DESNIVEL DE BAJADA (m)	655	0	DIFICULTAD EN EL DESPLAZAMIENTO
DISTANCIA HORIZONTAL (km)	6,8	0	CANTIDAD DE ESFUERZO NECESARIO
TIPO DE RECORRIDO	Ida y Vuelta		PENDIENTE DE NIEVE
			PASOS DE ESCALADA

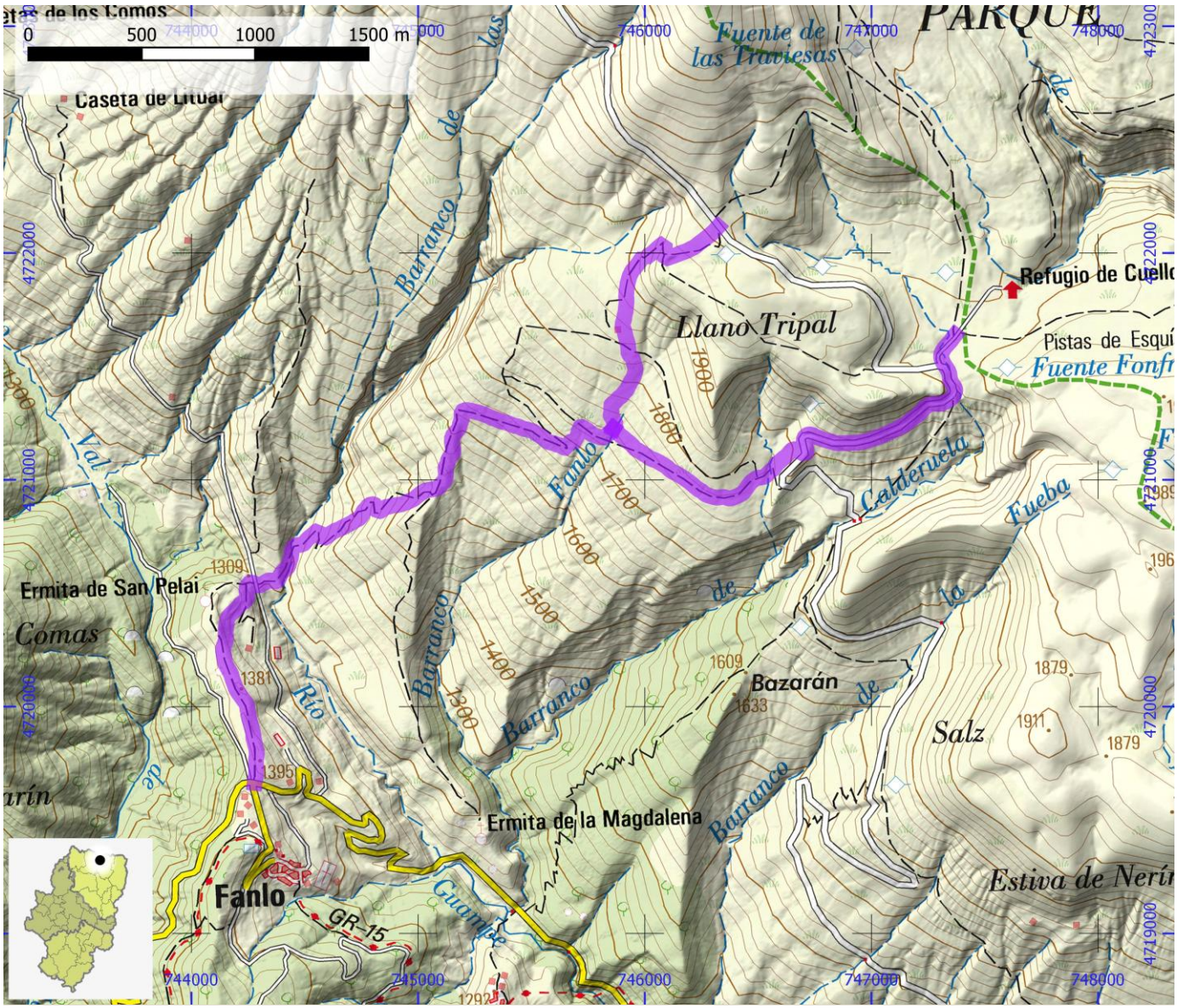

SENDEROS HOMOLOGADOS NO STA	ID OMA	FAM185

NOMBRE	PR-HU 184: Hospital de Tella - Puértolas

ITINERARIO

Hospital de Tella - Santa Justa - Puértolas

COMARCA	Sobrarbe	PROVINCIA	Huesca
ENLACE WEB	https://www.senderosfam.es/ruta/ficha/112	TIPO FAM	PR

MIDE

HORARIO	3:45	0	SEVERIDAD DEL MEDIO NATURAL
DESNIVEL DE SUBIDA (m)	495	0	ORIENTACIÓN EN EL ITINERARIO
DESNIVEL DE BAJADA (m)	15	0	DIFICULTAD EN EL DESPLAZAMIENTO
DISTANCIA HORIZONTAL (km)	3,9	0	CANTIDAD DE ESFUERZO NECESARIO
TIPO DE RECORRIDO	Ida y Vuelta		PENDIENTE DE NIEVE
			PASOS DE ESCALADA

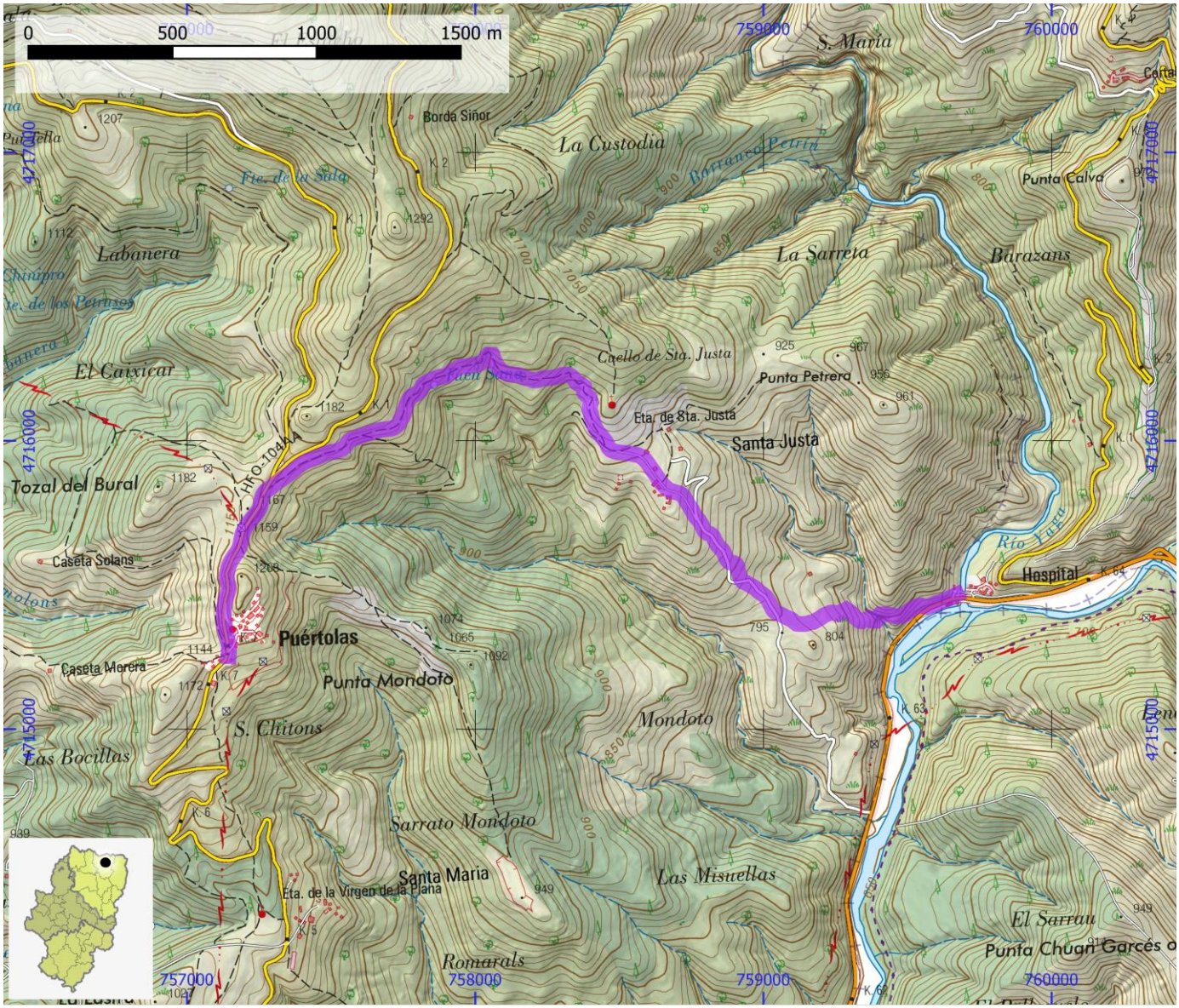

SENDEROS HOMOLOGADOS NO STA	ID OMA	FAM186

NOMBRE PR-HU 185: San Vicente de Labuerda - Ascaso

ITINERARIO

San Vicente de Labuerda - Collamarruego - Collata Aracaña (desvío a Muro de Bellós) - desvío a Morillo de San Pietro - Portillo de los Valles - Ascaso

COMARCA	Sobrarbe	PROVINCIA	Huesca
ENLACE WEB	https://www.senderosfam.es/ruta/ficha/382	TIPO FAM	PR

MIDE

HORARIO	3:40	0	SEVERIDAD DEL MEDIO NATURAL
DESNIVEL DE SUBIDA (m)	700	0	ORIENTACIÓN EN EL ITINERARIO
DESNIVEL DE BAJADA (m)	465	0	DIFICULTAD EN EL DESPLAZAMIENTO
DISTANCIA HORIZONTAL (km)	8,8	0	CANTIDAD DE ESFUERZO NECESARIO
TIPO DE RECORRIDO	Travesía		PENDIENTE DE NIEVE
			PASOS DE ESCALADA

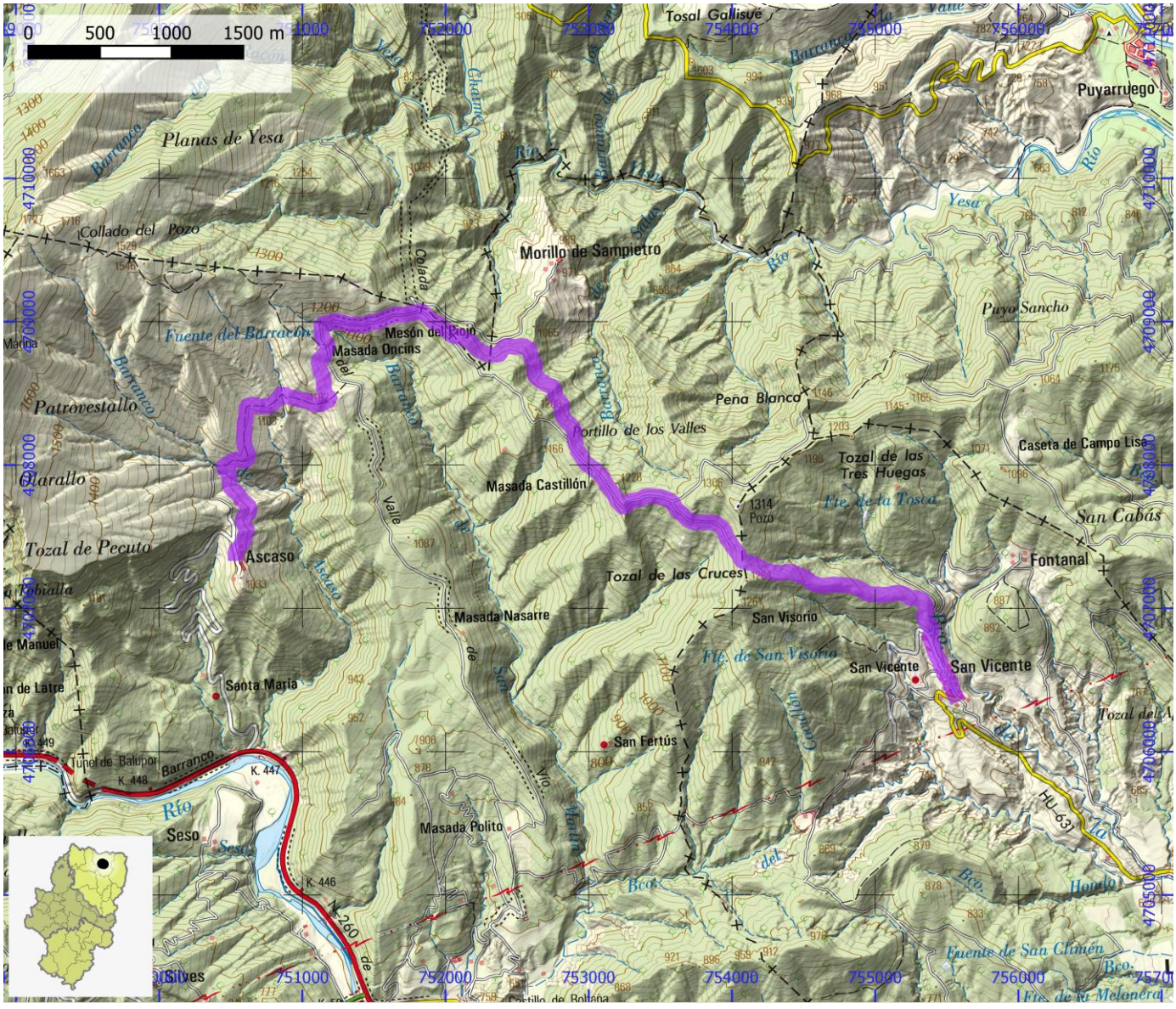

SENDEROS HOMOLOGADOS NO STA	ID OMA	FAM187

NOMBRE	PR-HU 187: Camino al Puerto de Barrosa

ITINERARIO

Hospital de Parzán - Puerto de Barrosa

COMARCA	Sobrarbe	PROVINCIA	Huesca
ENLACE WEB	https://www.senderosfam.es/ruta/ficha/113	TIPO FAM	PR

MIDE

HORARIO	7:55		0	SEVERIDAD DEL MEDIO NATURAL
DESNIVEL DE SUBIDA (m)	1135		0	ORIENTACIÓN EN EL ITINERARIO
DESNIVEL DE BAJADA (m)	1135		0	DIFICULTAD EN EL DESPLAZAMIENTO
DISTANCIA HORIZONTAL (km)	8,6		0	CANTIDAD DE ESFUERZO NECESARIO
TIPO DE RECORRIDO	Ida y Vuelta			PENDIENTE DE NIEVE
				PASOS DE ESCALADA

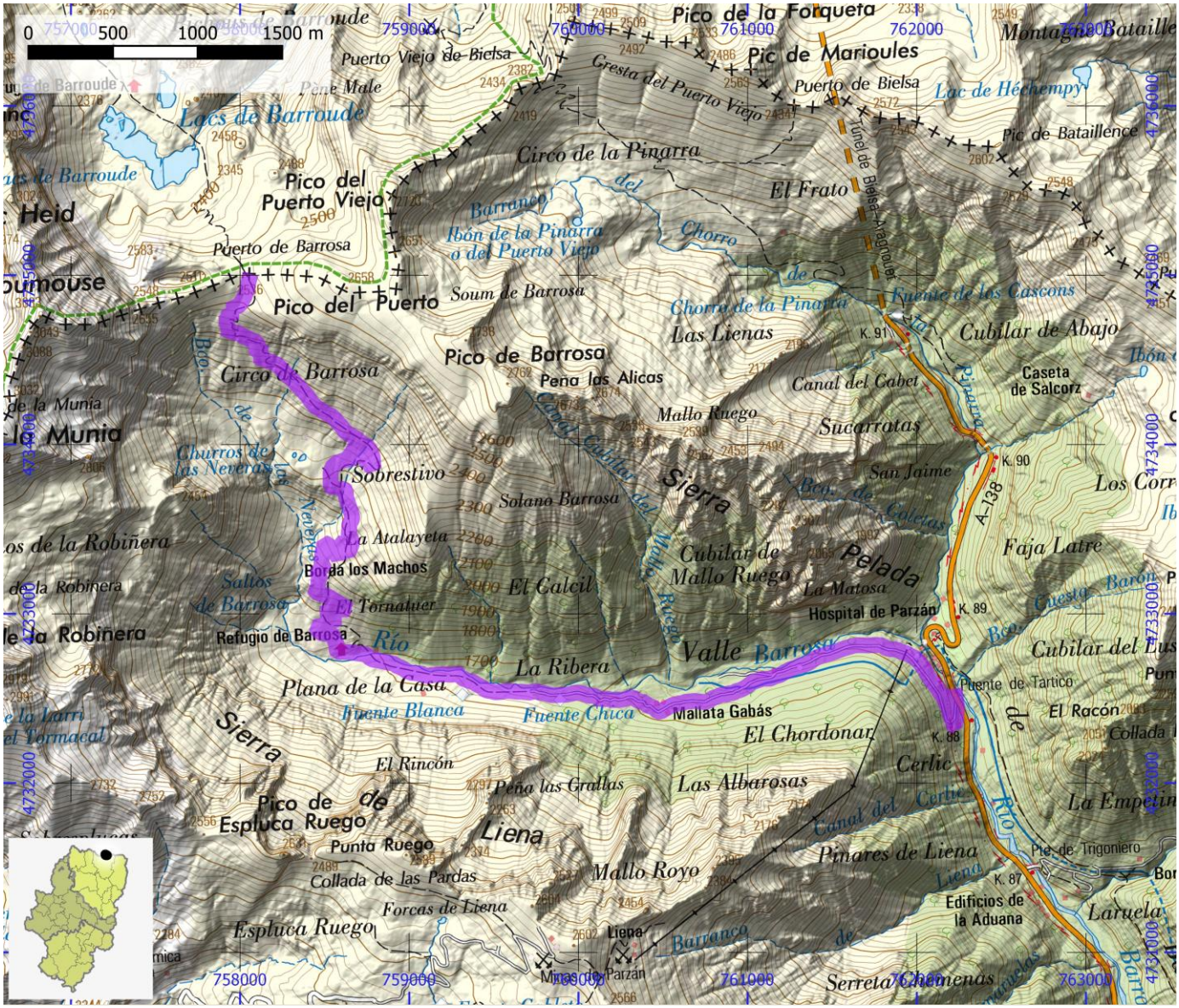

SENDEROS HOMOLOGADOS NO STA	ID OMA	FAM188

NOMBRE PR-HU 188: Subida al Puerto de Plan

ITINERARIO

Puente del Hospital - Puerto de Plan

COMARCA	Sobrarbe	**PROVINCIA**	Huesca
ENLACE WEB	https://www.senderosfam.es/ruta/ficha/114	**TIPO FAM**	PR

MIDE

HORARIO	7:15		0	SEVERIDAD DEL MEDIO NATURAL
DESNIVEL DE SUBIDA (m)	1100		0	ORIENTACIÓN EN EL ITINERARIO
DESNIVEL DE BAJADA (m)	1100		0	DIFICULTAD EN EL DESPLAZAMIENTO
DISTANCIA HORIZONTAL (km)	6,9		0	CANTIDAD DE ESFUERZO NECESARIO
TIPO DE RECORRIDO	Ida y Vuelta			PENDIENTE DE NIEVE
				PASOS DE ESCALADA

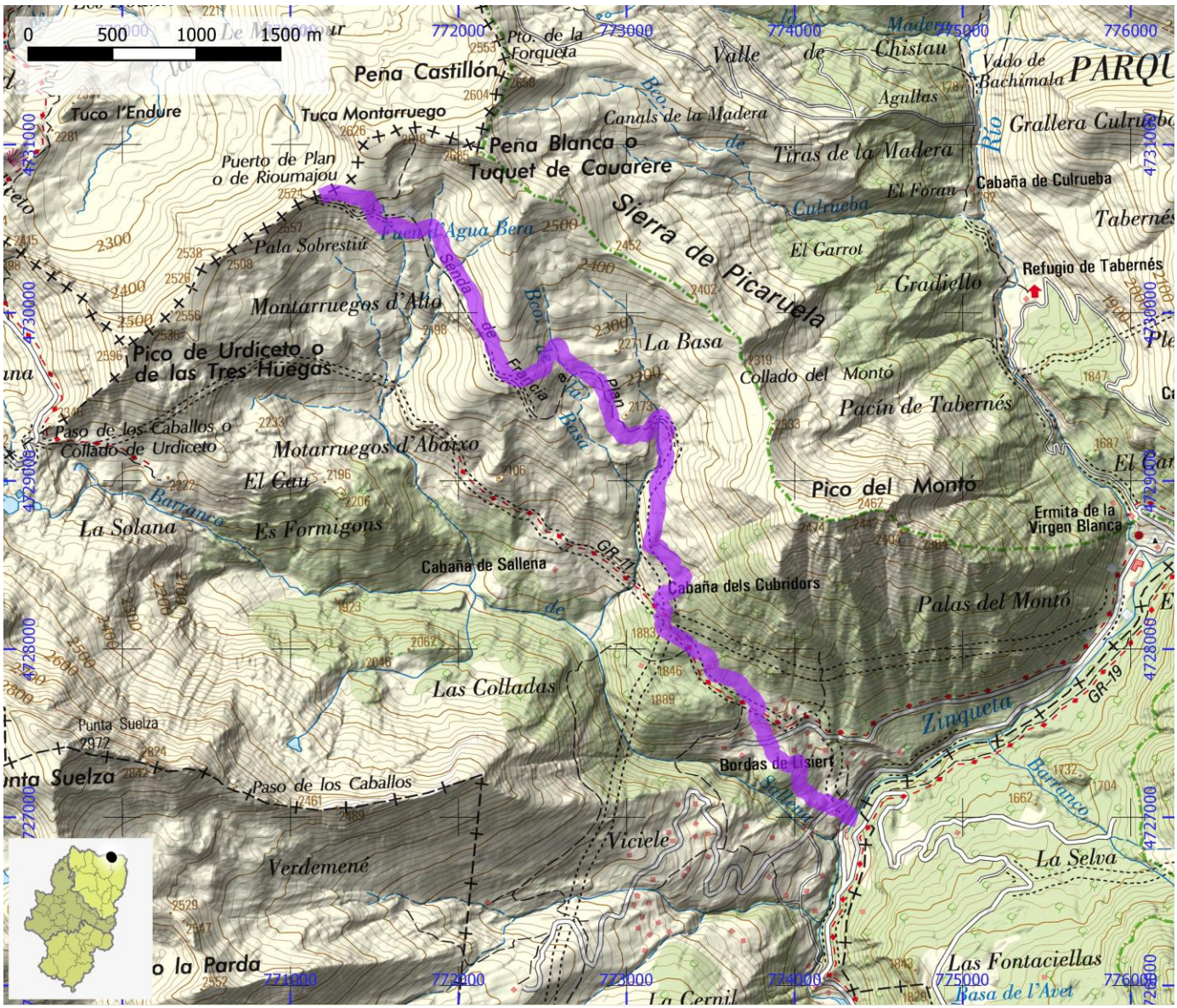

SENDEROS HOMOLOGADOS NO STA	ID OMA	FAM189

NOMBRE	PR-HU 189: Bielsa - Enlace GR 11

ITINERARIO

Bielsa - Javierre - Parzán - enlace GR 11

COMARCA	Sobrarbe	PROVINCIA	Huesca
ENLACE WEB	https://www.senderosfam.es/ruta/ficha/115	TIPO FAM	PR

MIDE

HORARIO	4:10	0	SEVERIDAD DEL MEDIO NATURAL
DESNIVEL DE SUBIDA (m)	300	0	ORIENTACIÓN EN EL ITINERARIO
DESNIVEL DE BAJADA (m)	130	0	DIFICULTAD EN EL DESPLAZAMIENTO
DISTANCIA HORIZONTAL (km)	4,5	0	CANTIDAD DE ESFUERZO NECESARIO
TIPO DE RECORRIDO	Ida y Vuelta		PENDIENTE DE NIEVE
			PASOS DE ESCALADA

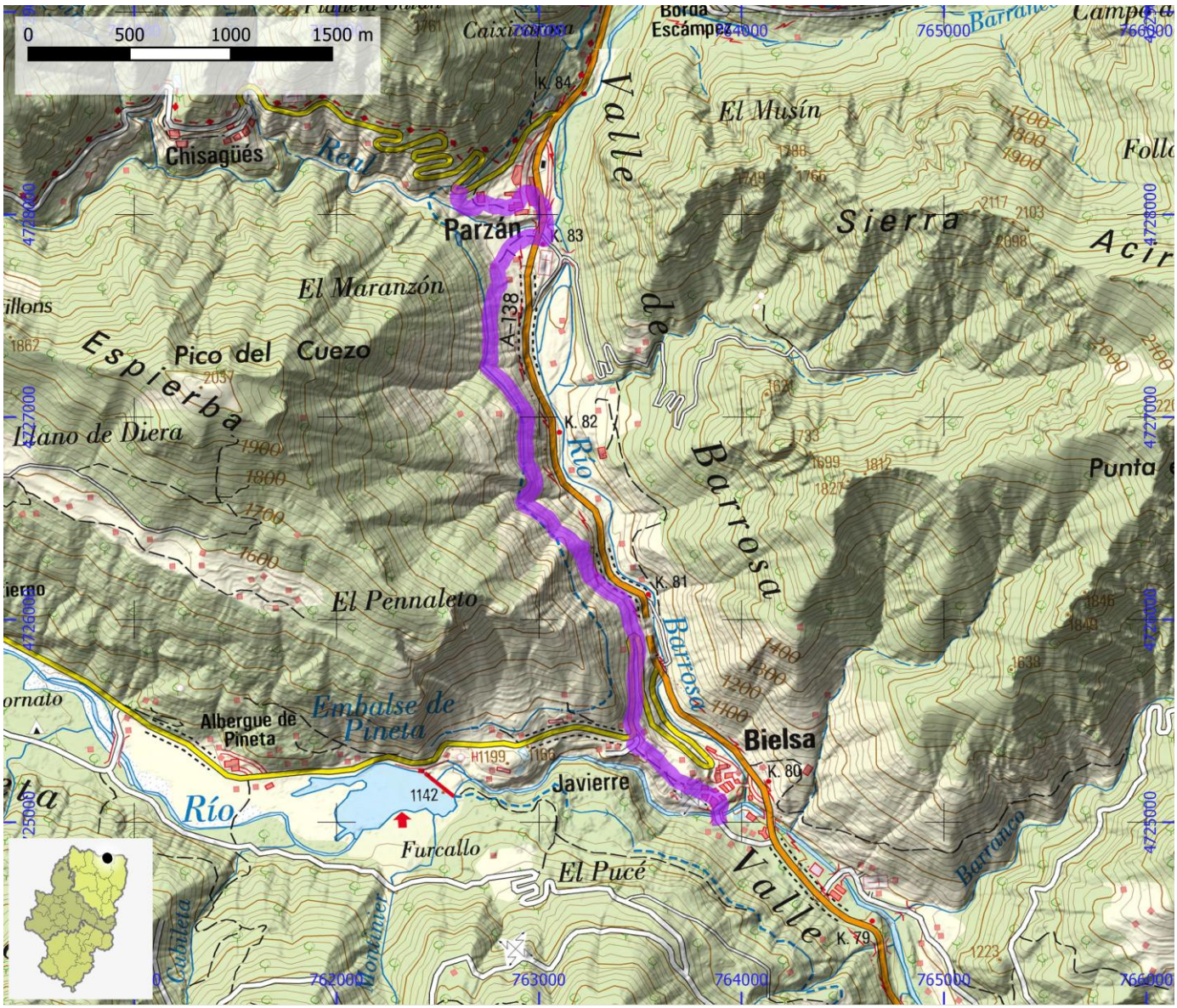

SENDEROS HOMOLOGADOS NO STA	ID OMA	FAM190

NOMBRE	PR-HU 19: Cabañera de La Sierra de Los Dos Ríos

ITINERARIO

Cabañera de la Sierra de los Dos Ríos

COMARCA	La Jacetania	PROVINCIA	Huesca
ENLACE WEB	https://www.senderosfam.es/ruta/ficha/349	TIPO FAM	PR

MIDE

HORARIO	3:15	0	SEVERIDAD DEL MEDIO NATURAL
DESNIVEL DE SUBIDA (m)	125	0	ORIENTACIÓN EN EL ITINERARIO
DESNIVEL DE BAJADA (m)	205	0	DIFICULTAD EN EL DESPLAZAMIENTO
DISTANCIA HORIZONTAL (km)	6,0	0	CANTIDAD DE ESFUERZO NECESARIO
TIPO DE RECORRIDO	Ida y Vuelta		PENDIENTE DE NIEVE
			PASOS DE ESCALADA

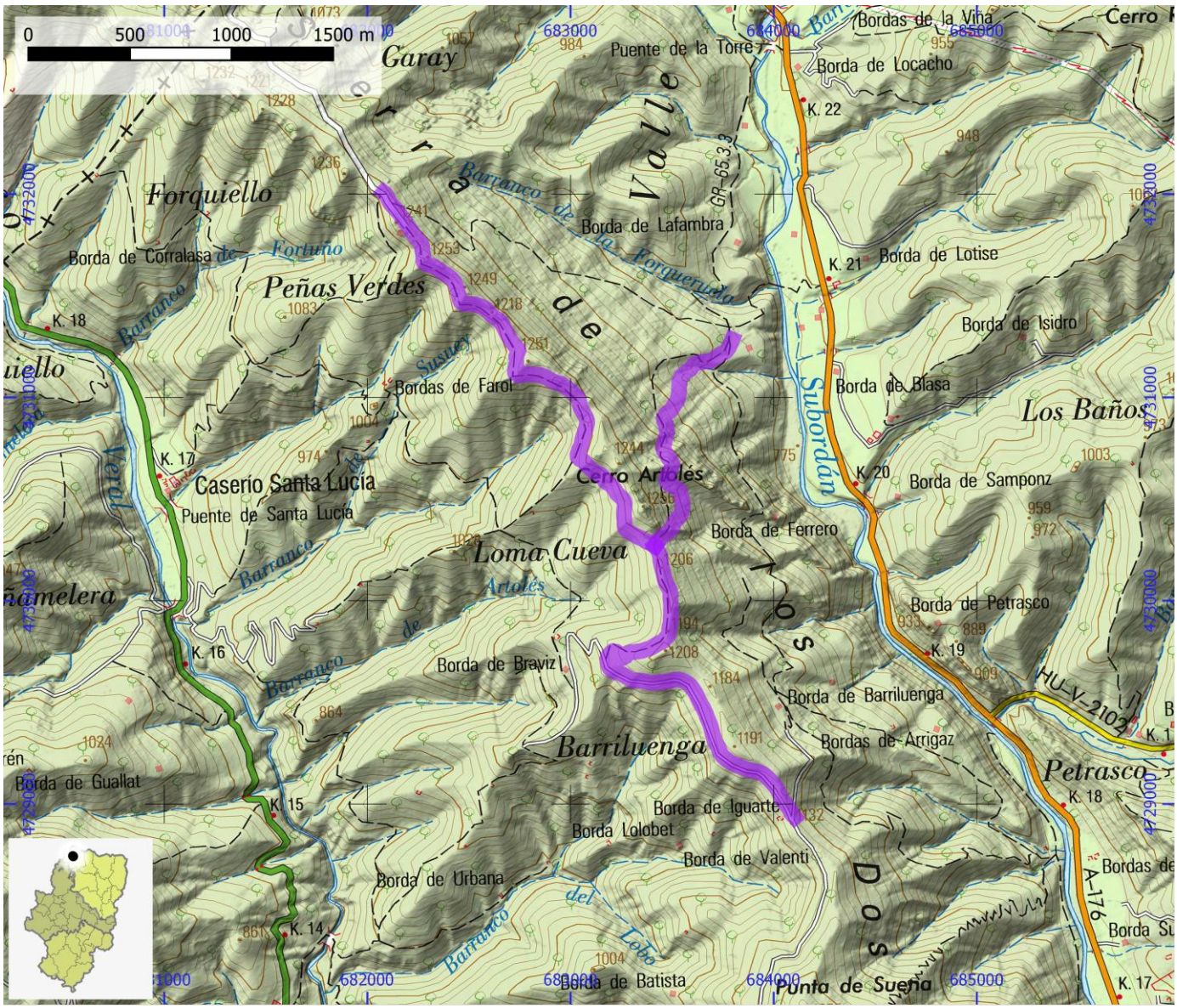

SENDEROS HOMOLOGADOS NO STA	ID OMA	FAM191

NOMBRE	PR-HU 190: Senderos de Pallaruelo - Sierra de Campanué

ITINERARIO

Tierrantona - Rañín - Solanilla - Lavilla - Latorre (desvío al pico Campanué) - Troncedo

COMARCA	Sobrarbe	PROVINCIA	Huesca
ENLACE WEB	https://www.senderosfam.es/ruta/ficha/342	TIPO FAM	PR

MIDE

HORARIO	5:30	0	SEVERIDAD DEL MEDIO NATURAL
DESNIVEL DE SUBIDA (m)	730	0	ORIENTACIÓN EN EL ITINERARIO
DESNIVEL DE BAJADA (m)	355	0	DIFICULTAD EN EL DESPLAZAMIENTO
DISTANCIA HORIZONTAL (km)	16,8	0	CANTIDAD DE ESFUERZO NECESARIO
TIPO DE RECORRIDO	Travesía		PENDIENTE DE NIEVE
			PASOS DE ESCALADA

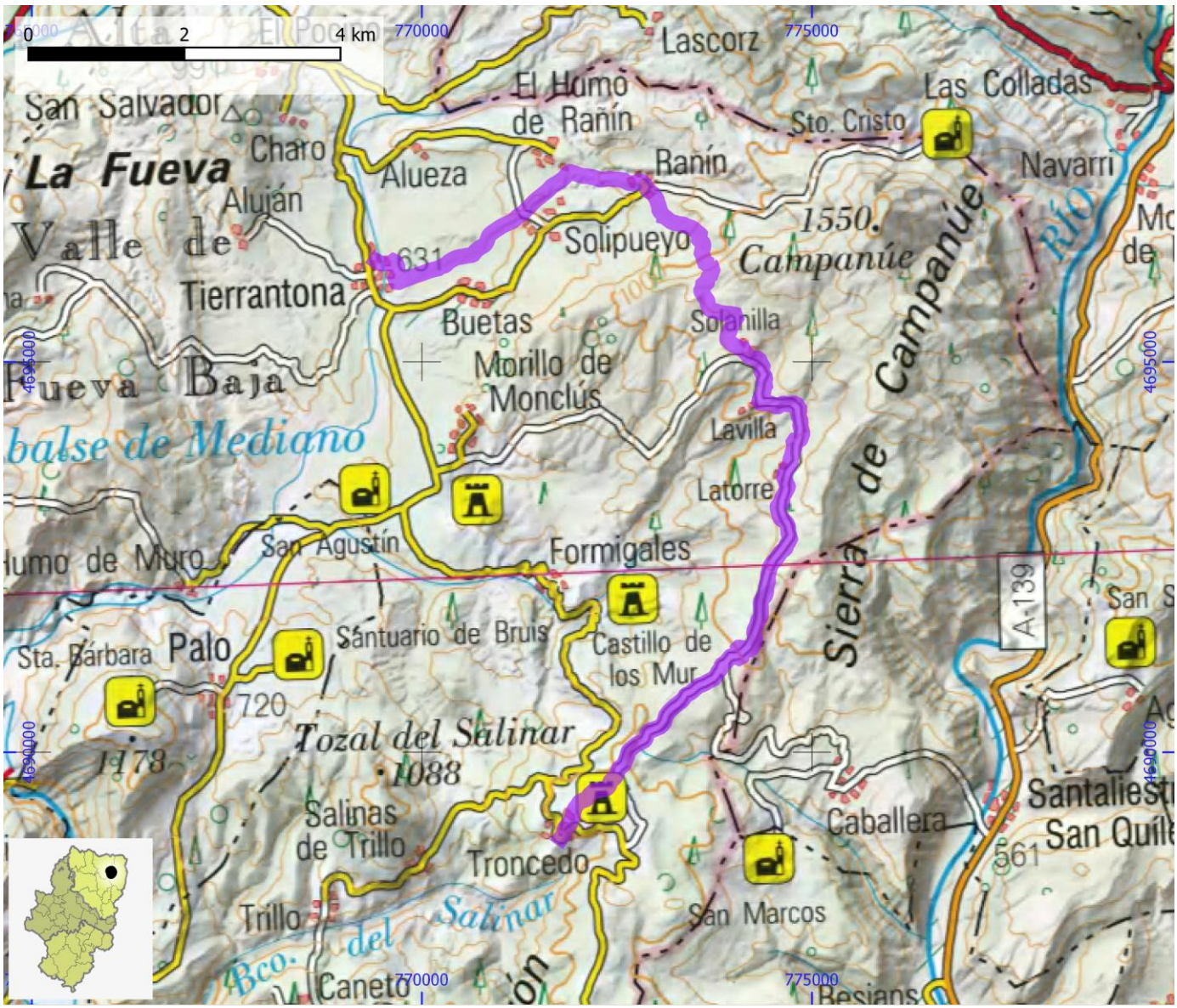

SENDEROS HOMOLOGADOS NO STA	ID OMA	FAM192

NOMBRE PR-HU 195: Desvío PR-HU 92 - Mirador de Sierra Plana - Lanuza

ITINERARIO

Desvío PR-HU 92 - Mirador de Sierra Plana (por camino Suscalar) - Camino Frondón - Lanuza

COMARCA	Alto Gállego	**PROVINCIA**	Huesca
ENLACE WEB	https://www.senderosfam.es/ruta/ficha/346	**TIPO FAM**	PR

MIDE

HORARIO	3:30		0	SEVERIDAD DEL MEDIO NATURAL
DESNIVEL DE SUBIDA (m)	630		0	ORIENTACIÓN EN EL ITINERARIO
DESNIVEL DE BAJADA (m)	630		0	DIFICULTAD EN EL DESPLAZAMIENTO
DISTANCIA HORIZONTAL (km)	6,4		0	CANTIDAD DE ESFUERZO NECESARIO
TIPO DE RECORRIDO	Circular			PENDIENTE DE NIEVE
				PASOS DE ESCALADA

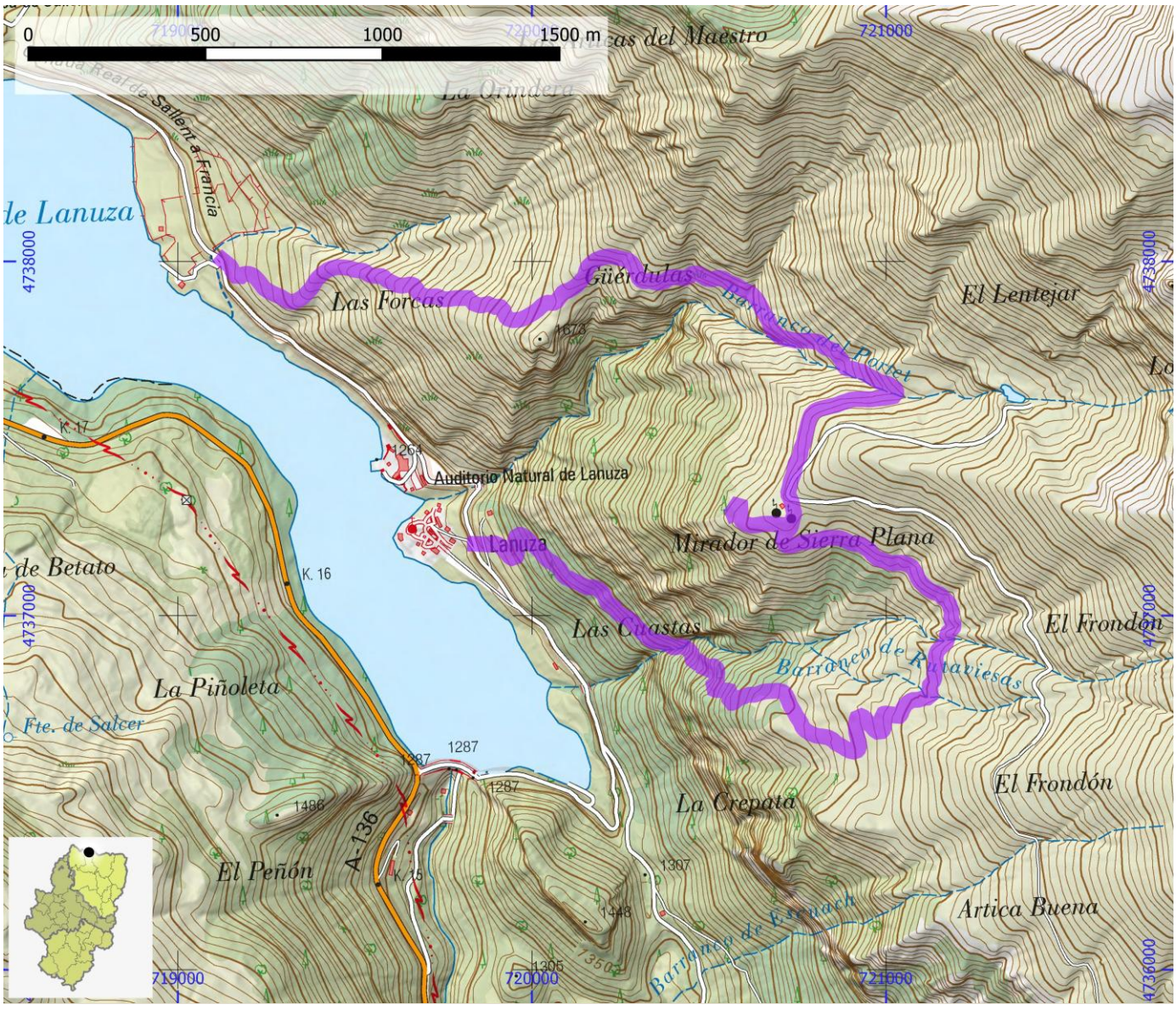

SENDEROS HOMOLOGADOS NO STA	ID OMA	FAM193

NOMBRE	PR-HU 196: Biescas - Escuer Alto

ITINERARIO

Biescas - Escuer Alto (La Torraza)

COMARCA	Alto Gállego	PROVINCIA	Huesca
ENLACE WEB	https://www.senderosfam.es/ruta/ficha/347	TIPO FAM	PR

MIDE

HORARIO	3:40	0	SEVERIDAD DEL MEDIO NATURAL
DESNIVEL DE SUBIDA (m)	430	0	ORIENTACIÓN EN EL ITINERARIO
DESNIVEL DE BAJADA (m)	430	0	DIFICULTAD EN EL DESPLAZAMIENTO
DISTANCIA HORIZONTAL (km)	5,5	0	CANTIDAD DE ESFUERZO NECESARIO
TIPO DE RECORRIDO	Ida y Vuelta		PENDIENTE DE NIEVE
			PASOS DE ESCALADA

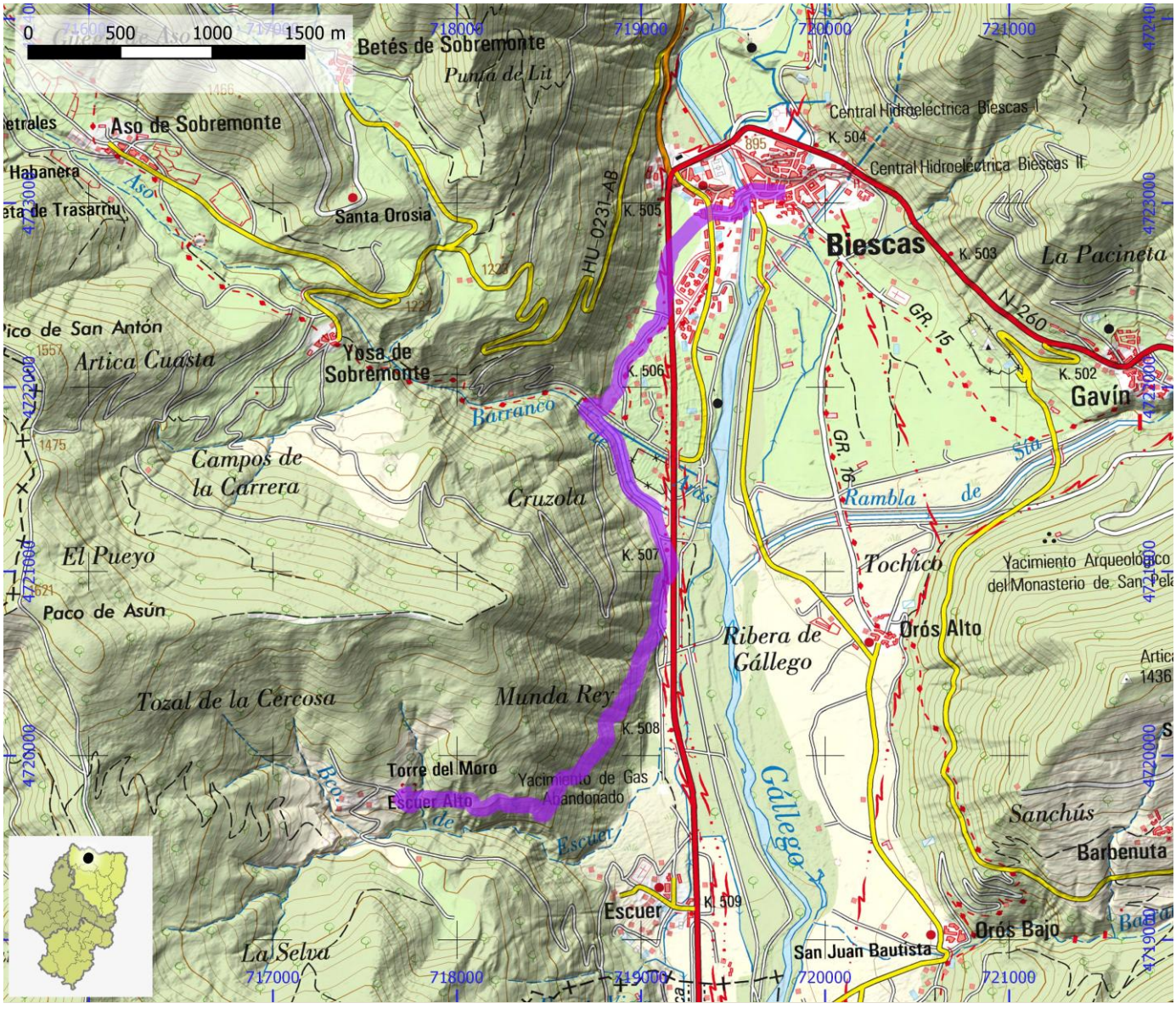

SENDEROS HOMOLOGADOS NO STA	ID OMA	FAM194

NOMBRE	PR-HU 2: Orós Bajo - Collada Espierre (Cruce GR 15 a Yésero)

ITINERARIO

Orós Bajo - Barbenuta - Espierre - Collada Espierre (cruce GR 15 a Yésero)

COMARCA	Alto Gállego	PROVINCIA	Huesca
ENLACE WEB	https://www.senderosfam.es/ruta/ficha/116	TIPO FAM	PR

MIDE

HORARIO	5:40		0	SEVERIDAD DEL MEDIO NATURAL
DESNIVEL DE SUBIDA (m)	770		0	ORIENTACIÓN EN EL ITINERARIO
DESNIVEL DE BAJADA (m)	770		0	DIFICULTAD EN EL DESPLAZAMIENTO
DISTANCIA HORIZONTAL (km)	8,5		0	CANTIDAD DE ESFUERZO NECESARIO
TIPO DE RECORRIDO	Ida y Vuelta			PENDIENTE DE NIEVE
				PASOS DE ESCALADA

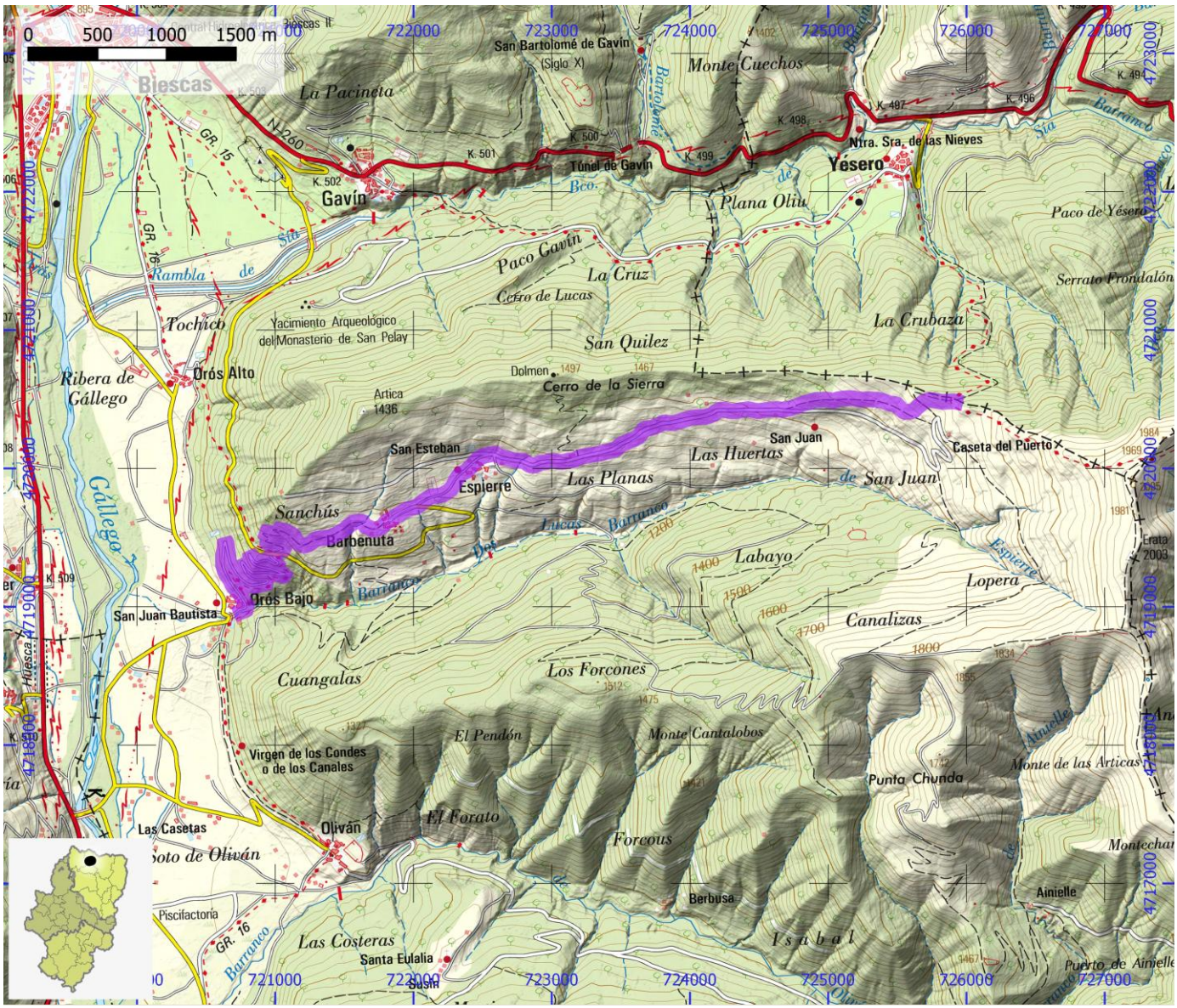

SENDEROS HOMOLOGADOS NO STA	ID OMA	FAM195

NOMBRE	PR-HU 20: Echo - Santa Luzia

ITINERARIO

Echo - Santa Luzia

COMARCA	La Jacetania	PROVINCIA	Huesca
ENLACE WEB	https://www.senderosfam.es/ruta/ficha/117	TIPO FAM	PR

MIDE

HORARIO	4:45	0	SEVERIDAD DEL MEDIO NATURAL
DESNIVEL DE SUBIDA (m)	855	0	ORIENTACIÓN EN EL ITINERARIO
DESNIVEL DE BAJADA (m)	855	0	DIFICULTAD EN EL DESPLAZAMIENTO
DISTANCIA HORIZONTAL (km)	4,8	0	CANTIDAD DE ESFUERZO NECESARIO
TIPO DE RECORRIDO	Ida y Vuelta		PENDIENTE DE NIEVE
			PASOS DE ESCALADA

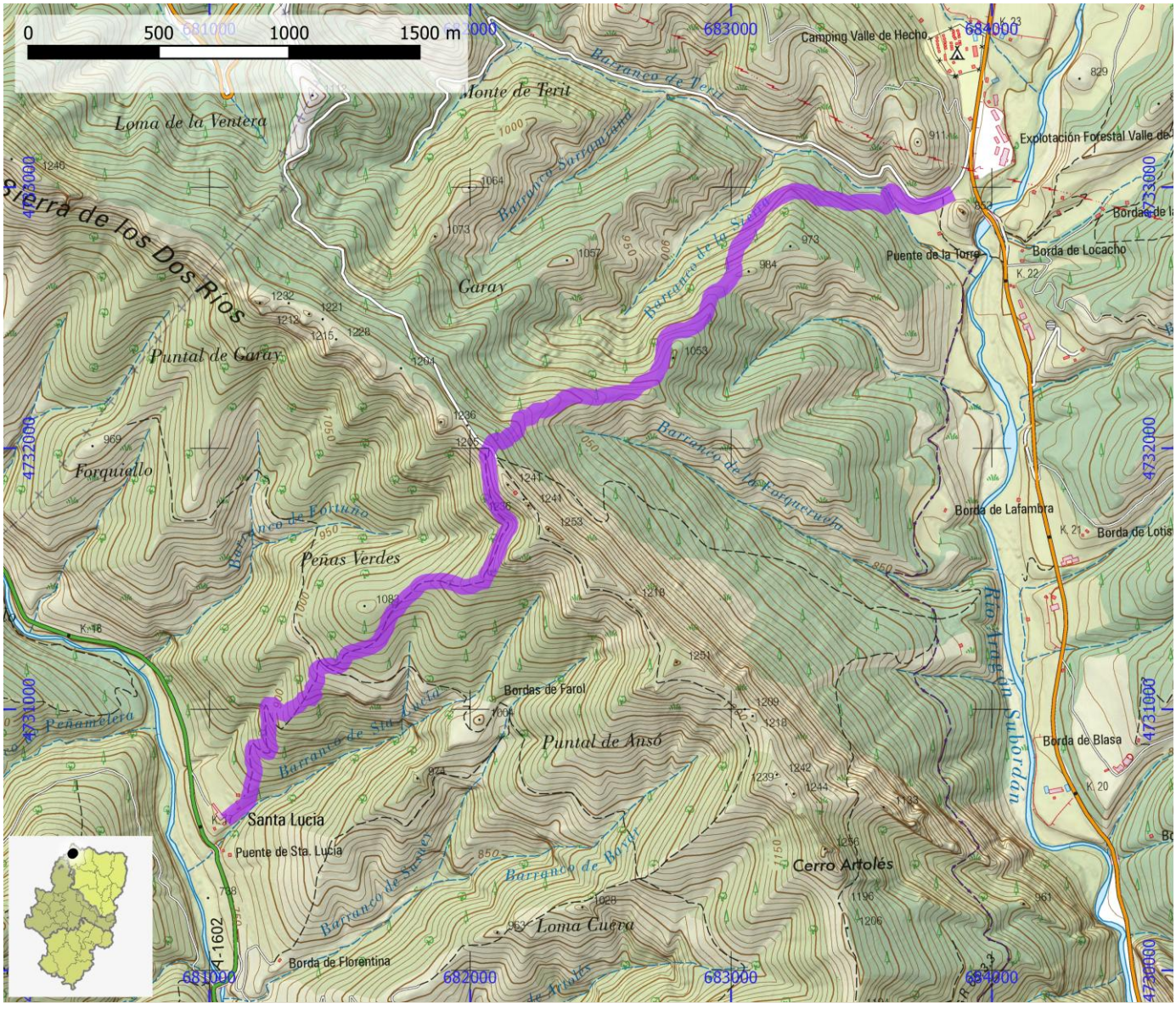

SENDEROS HOMOLOGADOS NO STA	ID OMA	FAM196

NOMBRE	PR-HU 200: Camino L'Estall - Cumbre del Montsec

ITINERARIO

L'Estall - Pas de Sant Miquel - Montsec (vértice geodésico)

COMARCA	Ribagorza	PROVINCIA	Huesca
ENLACE WEB	https://www.senderosfam.es/ruta/ficha/351	TIPO FAM	PR

MIDE

HORARIO	3:35		2	SEVERIDAD DEL MEDIO NATURAL
DESNIVEL DE SUBIDA (m)	505		2	ORIENTACIÓN EN EL ITINERARIO
DESNIVEL DE BAJADA (m)	505		3	DIFICULTAD EN EL DESPLAZAMIENTO
DISTANCIA HORIZONTAL (km)	4,2		3	CANTIDAD DE ESFUERZO NECESARIO
TIPO DE RECORRIDO	Ida y Vuelta			PENDIENTE DE NIEVE
				PASOS DE ESCALADA

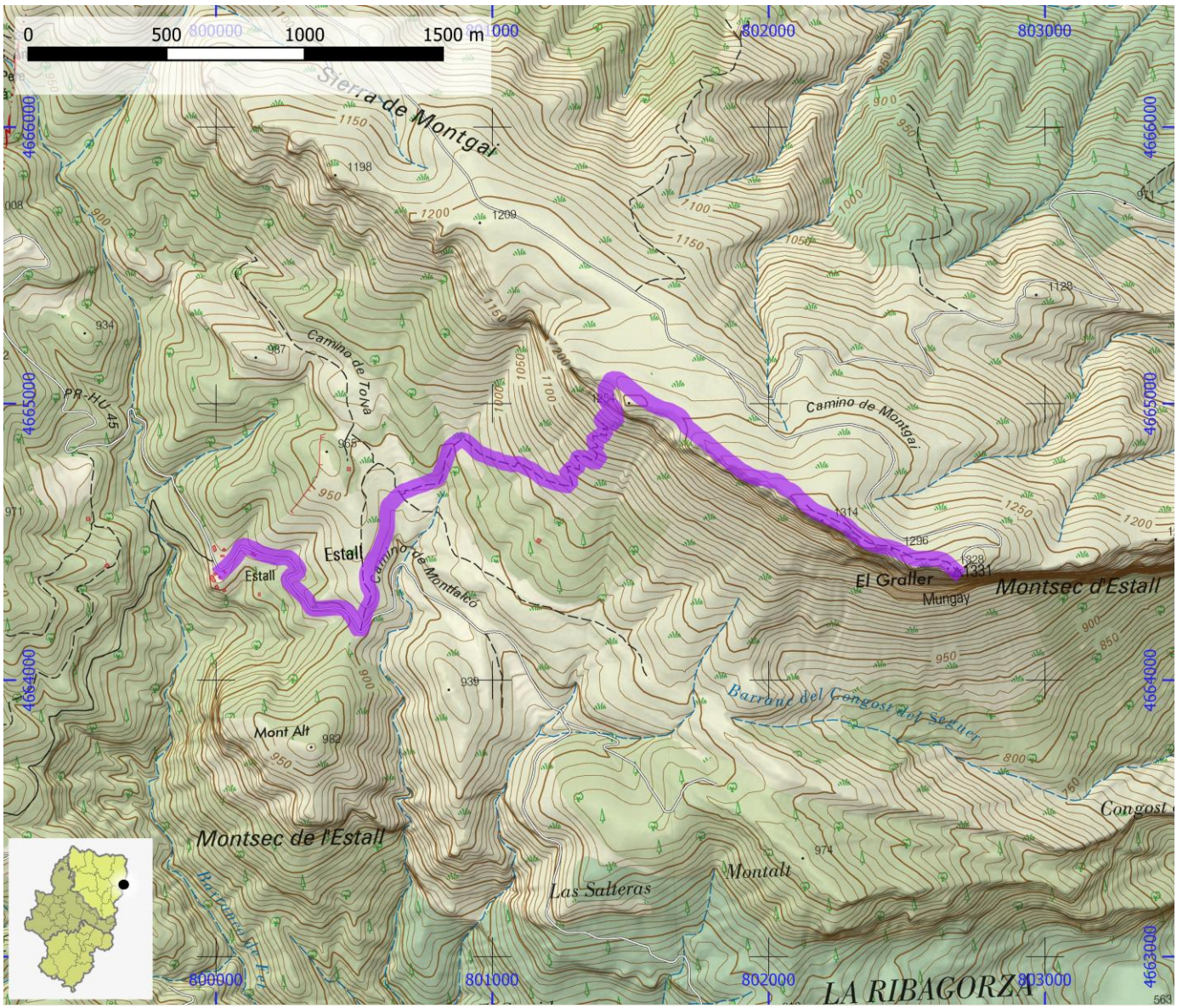

SENDEROS HOMOLOGADOS NO STA	ID OMA	FAM197

NOMBRE PR-HU 202: Mas de Quintillá - Antenza - Caserras del Castillo

ITINERARIO

Mas de Quintillá - Antenza - desvío a Ciscar - desvío a la ermita de Santa Sofía - Caserras del Castillo

COMARCA	Ribagorza	**PROVINCIA**	Huesca
ENLACE WEB	https://www.senderosfam.es/ruta/ficha/353	**TIPO FAM**	PR

MIDE

HORARIO	4:20	0	SEVERIDAD DEL MEDIO NATURAL
DESNIVEL DE SUBIDA (m)	265	0	ORIENTACIÓN EN EL ITINERARIO
DESNIVEL DE BAJADA (m)	620	0	DIFICULTAD EN EL DESPLAZAMIENTO
DISTANCIA HORIZONTAL (km)	13,5	0	CANTIDAD DE ESFUERZO NECESARIO
TIPO DE RECORRIDO	Travesía		PENDIENTE DE NIEVE
			PASOS DE ESCALADA

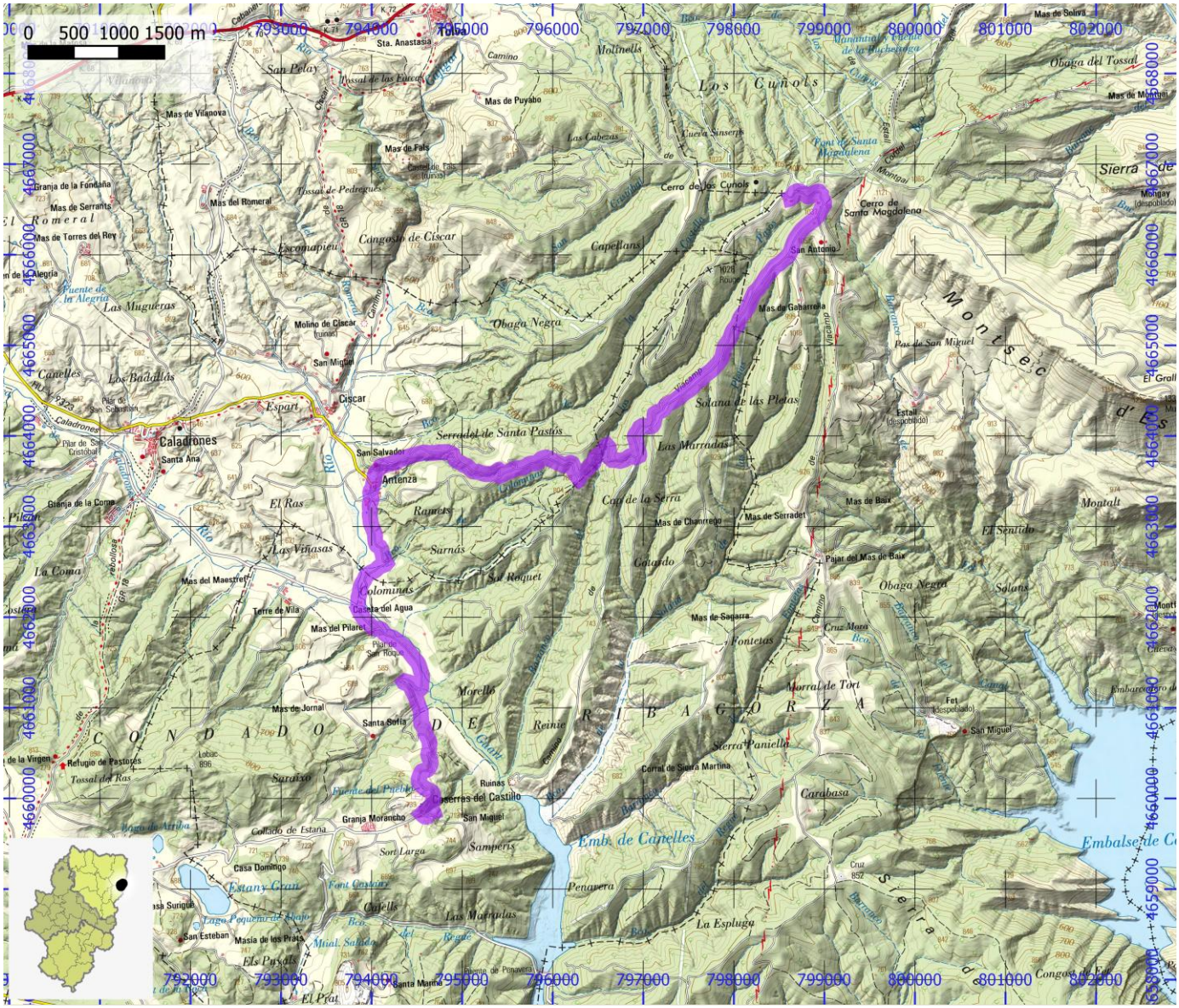

SENDEROS HOMOLOGADOS NO STA	ID OMA	FAM198

NOMBRE	PR-HU 203: Tolva - Mas de Quintilla

ITINERARIO

Tolva - Mas de Quintilla

COMARCA	Ribagorza	PROVINCIA	Huesca
ENLACE WEB	https://www.senderosfam.es/ruta/ficha/119	TIPO FAM	PR

MIDE

HORARIO	3:30	1	SEVERIDAD DEL MEDIO NATURAL
DESNIVEL DE SUBIDA (m)	420	1	ORIENTACIÓN EN EL ITINERARIO
DESNIVEL DE BAJADA (m)	420	1	DIFICULTAD EN EL DESPLAZAMIENTO
DISTANCIA HORIZONTAL (km)	4,9	3	CANTIDAD DE ESFUERZO NECESARIO
TIPO DE RECORRIDO	Ida y Vuelta		PENDIENTE DE NIEVE
			PASOS DE ESCALADA

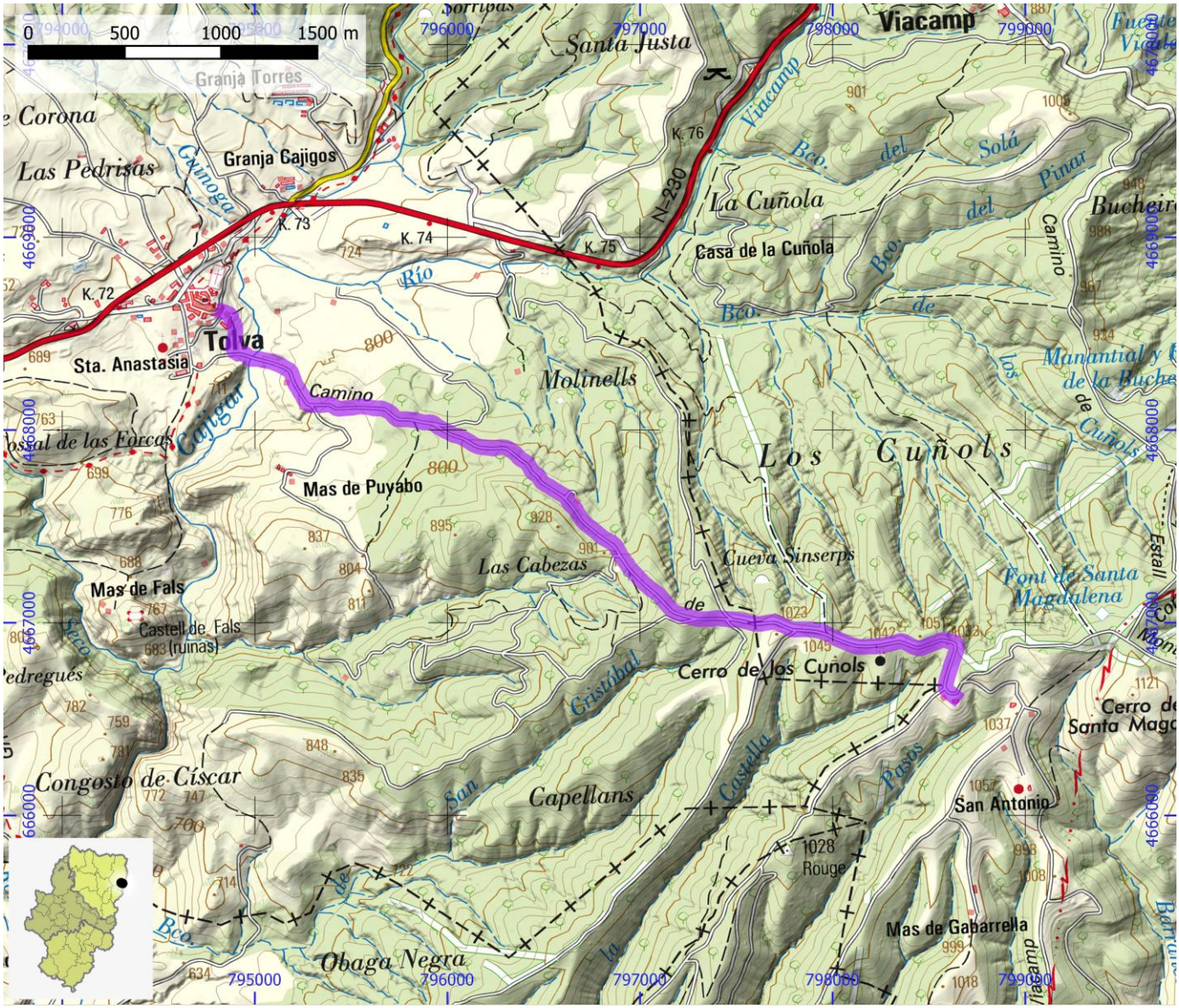

SENDEROS HOMOLOGADOS NO STA	ID OMA	FAM199

NOMBRE **PR-HU 204: Casas del Hostalet - Viacamp - Mas de Quintilla**

ITINERARIO

Casas del Hostalet - Viacamp - desvío a Montgai y Litera - Mas de Quintilla

COMARCA	Ribagorza	PROVINCIA	Huesca
ENLACE WEB	https://www.senderosfam.es/ruta/ficha/355	TIPO FAM	PR

MIDE

HORARIO	4:25	0	SEVERIDAD DEL MEDIO NATURAL
DESNIVEL DE SUBIDA (m)	380	0	ORIENTACIÓN EN EL ITINERARIO
DESNIVEL DE BAJADA (m)	380	0	DIFICULTAD EN EL DESPLAZAMIENTO
DISTANCIA HORIZONTAL (km)	6,9	0	CANTIDAD DE ESFUERZO NECESARIO
TIPO DE RECORRIDO	Ida y Vuelta		PENDIENTE DE NIEVE
			PASOS DE ESCALADA

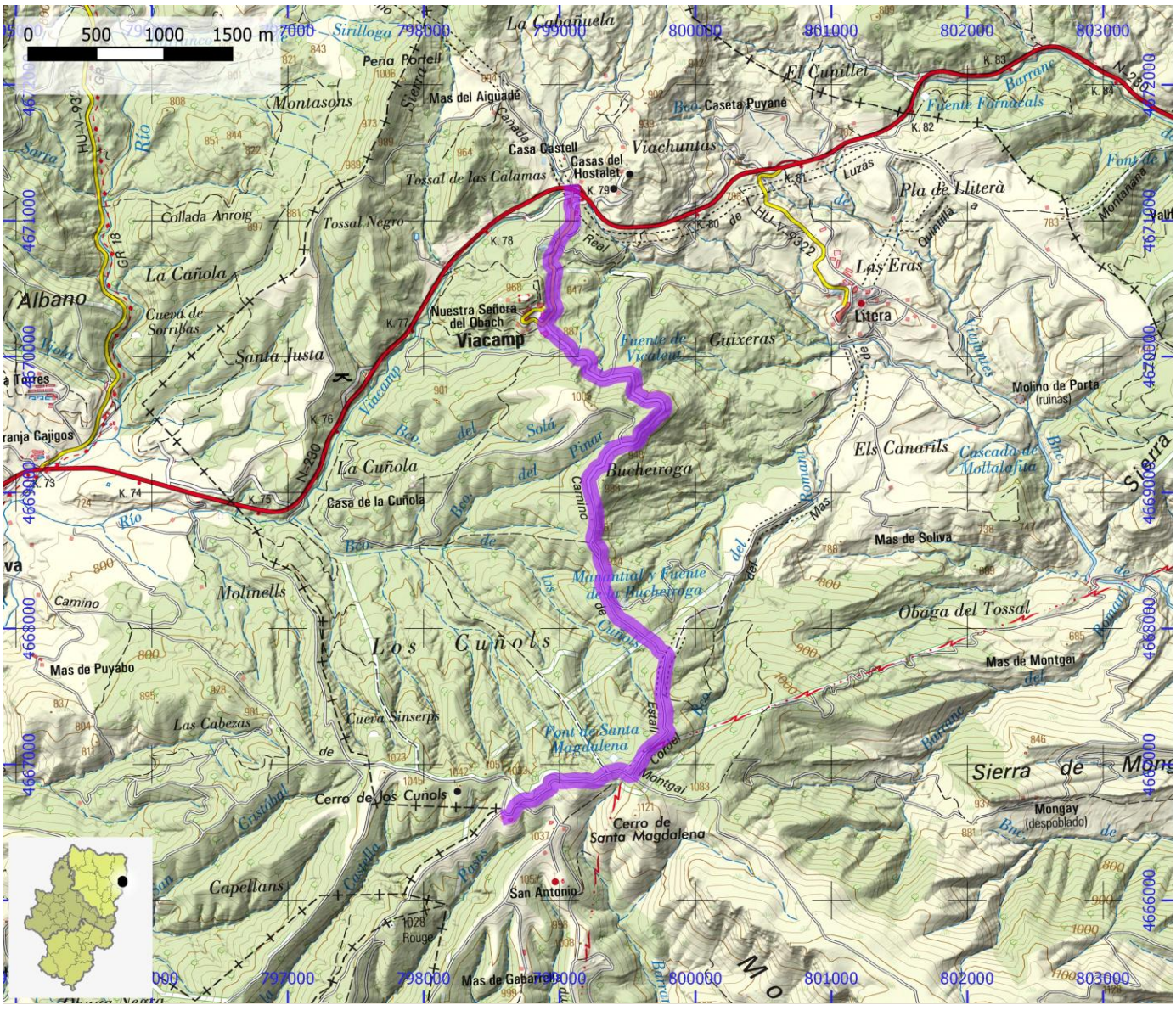
0 500 1000 1500 m
Viacamp
Casas del Hostalet
Litera
Mas de Soliva
Mas de Montgai
Mongay (despoblado)
Cerro de Los Cuñols
Cerro de Santa Magdalena
Mas de Puyabo
Molinells
La Cuñola
Casa de la Cuñola
Bucheiroga
Cuixeras
Els Canarils
Pla de Lliterà
Las Eras
Viachuntas
Montasons
Albano
Santa Justa
Collada Anroig
Tossal Negro
Tossal de las Calamas
Mas del Aiguadé
Pena Portell
Sirilloga
La Cabañuela
El Cunillet
Caseta Puyané
Fuente Fornacals
Nuestra Señora del Obach
Cueva de Sorribas
La Cañola
Las Cabezas
Cueva Sinserps
Capellans
San Antonio
Mas de Gabarrera
Molino de Porta (ruinas)
Obaga del Tossal
Sierra de Mongay
Fuente de Vicalent
Manantial y Fuente de la Bucheiroga
Foni de Santa Magdalena
Camino
Barranc
Rio
Sierra
Montgai
Corral
Estall
Pinar
Solá
Romanil
Cristibal
Rouge
Pasos
Cuñols
Luzas
Quintilla
Montañana
Fuente de
Cascada de Moltalafita
Molinos
Viacamp
Real
Camino
Mas
Barranc
Sierra
Rio
Barranc
Barranc
Barranc

SENDEROS HOMOLOGADOS NO STA	ID OMA	FAM200

NOMBRE	PR-HU 205: Chiriveta - Litera

ITINERARIO

Chiriveta - Litera

COMARCA	Ribagorza	PROVINCIA	Huesca
ENLACE WEB	https://www.senderosfam.es/ruta/ficha/358	TIPO FAM	PR

MIDE

HORARIO	3:40		2	SEVERIDAD DEL MEDIO NATURAL
DESNIVEL DE SUBIDA (m)	310		2	ORIENTACIÓN EN EL ITINERARIO
DESNIVEL DE BAJADA (m)	310		3	DIFICULTAD EN EL DESPLAZAMIENTO
DISTANCIA HORIZONTAL (km)	5,8		3	CANTIDAD DE ESFUERZO NECESARIO
TIPO DE RECORRIDO	Ida y Vuelta			PENDIENTE DE NIEVE
				PASOS DE ESCALADA

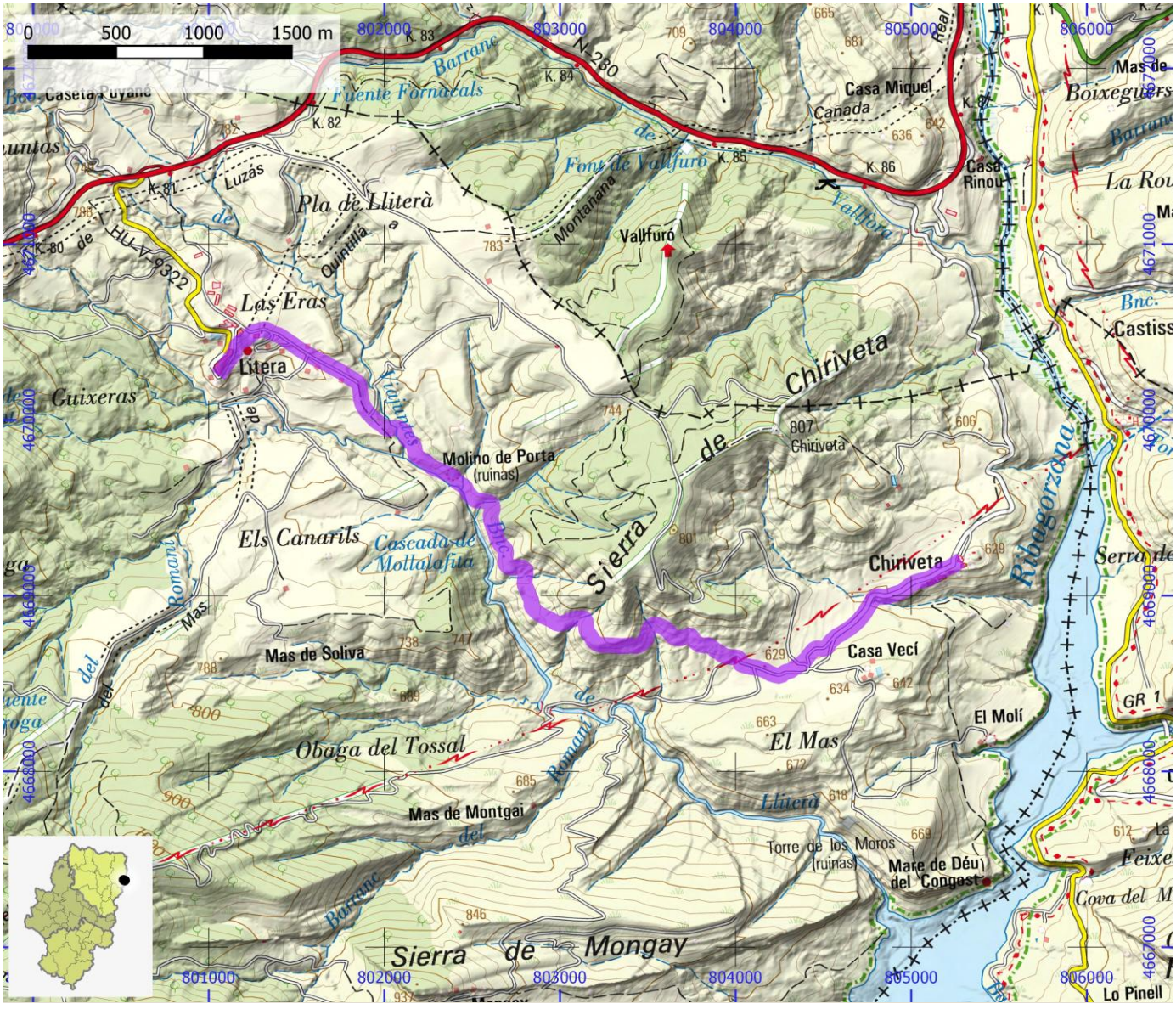

SENDEROS HOMOLOGADOS NO STA	ID OMA	FAM201

NOMBRE **PR-HU 206: Chiriveta - Castell - El Mas**

ITINERARIO

Chiriveta - Ermita de Congost - Castell - El Mas - Chiriveta

COMARCA	Ribagorza	**PROVINCIA**	Huesca
ENLACE WEB	https://www.senderosfam.es/ruta/ficha/310	**TIPO FAM**	PR

MIDE

HORARIO	1:35	2	SEVERIDAD DEL MEDIO NATURAL
DESNIVEL DE SUBIDA (m)	140	1	ORIENTACIÓN EN EL ITINERARIO
DESNIVEL DE BAJADA (m)	150	2	DIFICULTAD EN EL DESPLAZAMIENTO
DISTANCIA HORIZONTAL (km)	5,0	2	CANTIDAD DE ESFUERZO NECESARIO
TIPO DE RECORRIDO	Circular		PENDIENTE DE NIEVE
			PASOS DE ESCALADA

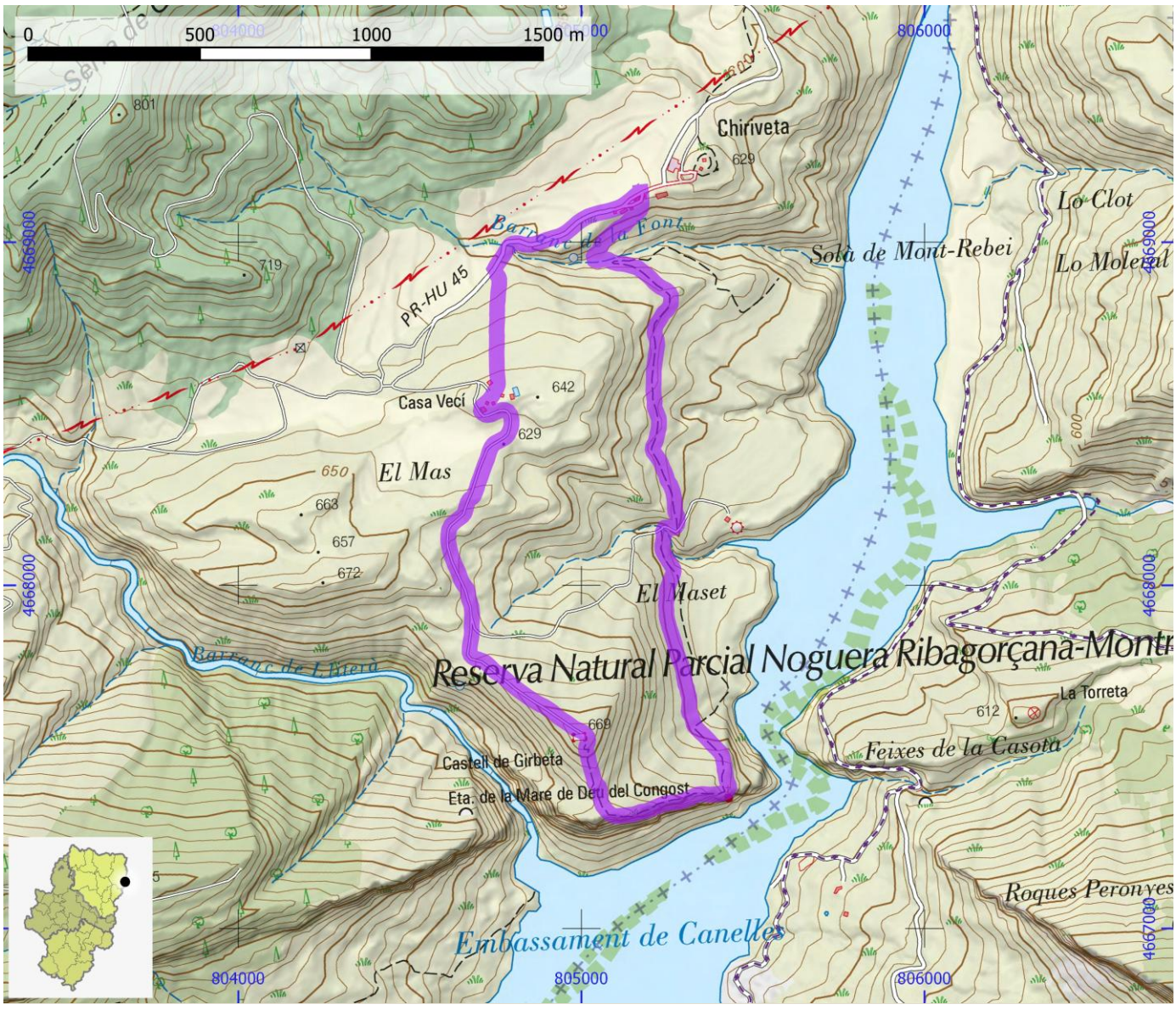

SENDEROS HOMOLOGADOS NO STA	ID OMA	FAM202

NOMBRE	PR-HU 21: Senda de los Ganchos

ITINERARIO

Senda de los Ganchos (Puente de Santa Ana - Campamento de San Juan de Dios)

COMARCA	La Jacetania	PROVINCIA	Huesca
ENLACE WEB	https://www.senderosfam.es/ruta/ficha/120	TIPO FAM	PR

MIDE

HORARIO	4:10	0	SEVERIDAD DEL MEDIO NATURAL
DESNIVEL DE SUBIDA (m)	710	0	ORIENTACIÓN EN EL ITINERARIO
DESNIVEL DE BAJADA (m)	710	0	DIFICULTAD EN EL DESPLAZAMIENTO
DISTANCIA HORIZONTAL (km)	4,1	0	CANTIDAD DE ESFUERZO NECESARIO
TIPO DE RECORRIDO	Ida y Vuelta		PENDIENTE DE NIEVE
			PASOS DE ESCALADA

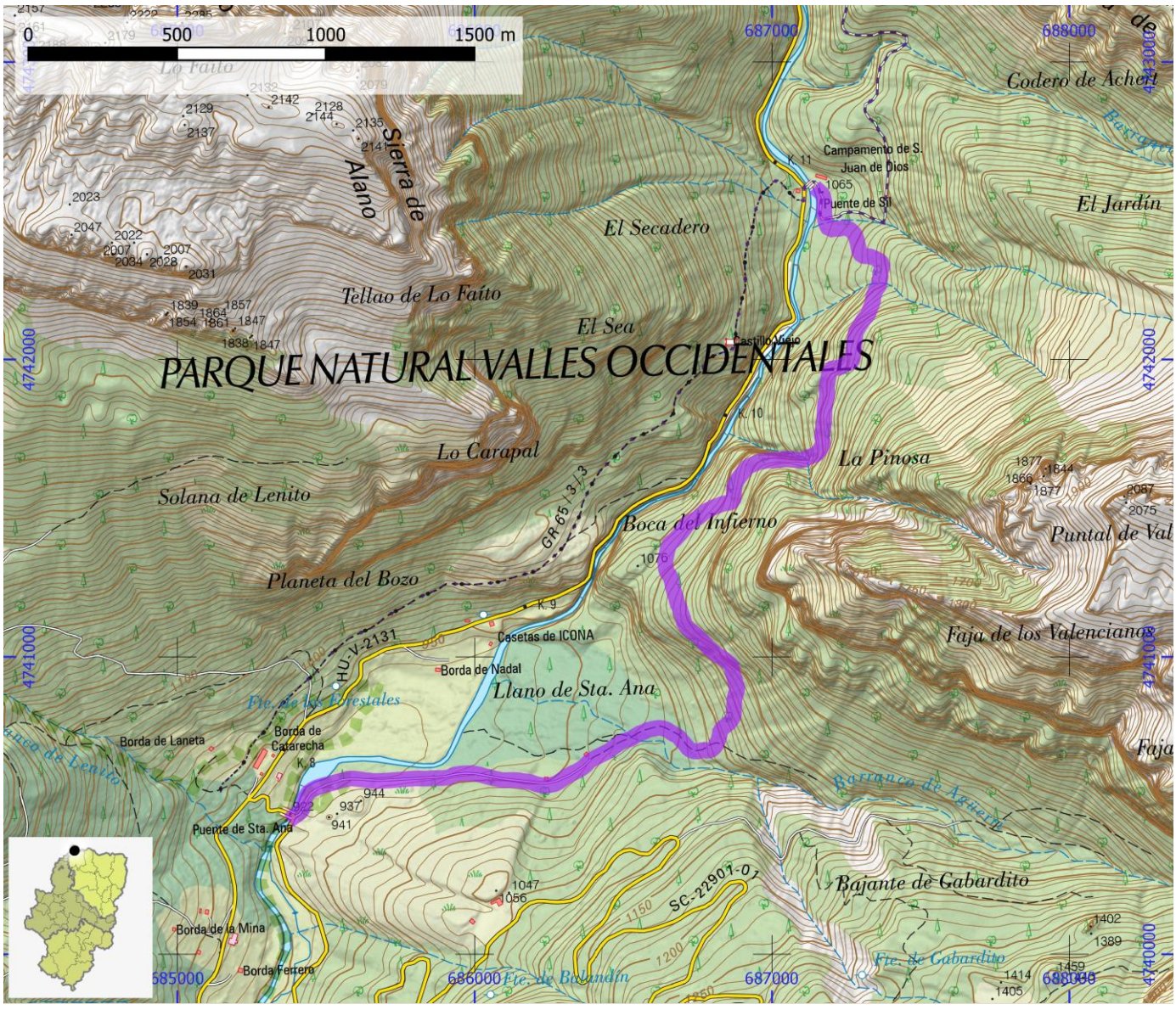

SENDEROS HOMOLOGADOS NO STA	ID OMA	FAM203

NOMBRE **PR-HU 211: Los Templarios**

ITINERARIO

Graus - La Obaga - ermita de los Templarios - Graus por el GR 1

COMARCA	Ribagorza	**PROVINCIA**	Huesca
ENLACE WEB	https://www.senderosfam.es/ruta/ficha/359	**TIPO FAM**	PR

MIDE

HORARIO	**2:00**		**0**	SEVERIDAD DEL MEDIO NATURAL
DESNIVEL DE SUBIDA (m)	**260**		**0**	ORIENTACIÓN EN EL ITINERARIO
DESNIVEL DE BAJADA (m)	**265**		**0**	DIFICULTAD EN EL DESPLAZAMIENTO
DISTANCIA HORIZONTAL (km)	**5,5**		**0**	CANTIDAD DE ESFUERZO NECESARIO
TIPO DE RECORRIDO	**Circular**			PENDIENTE DE NIEVE
				PASOS DE ESCALADA

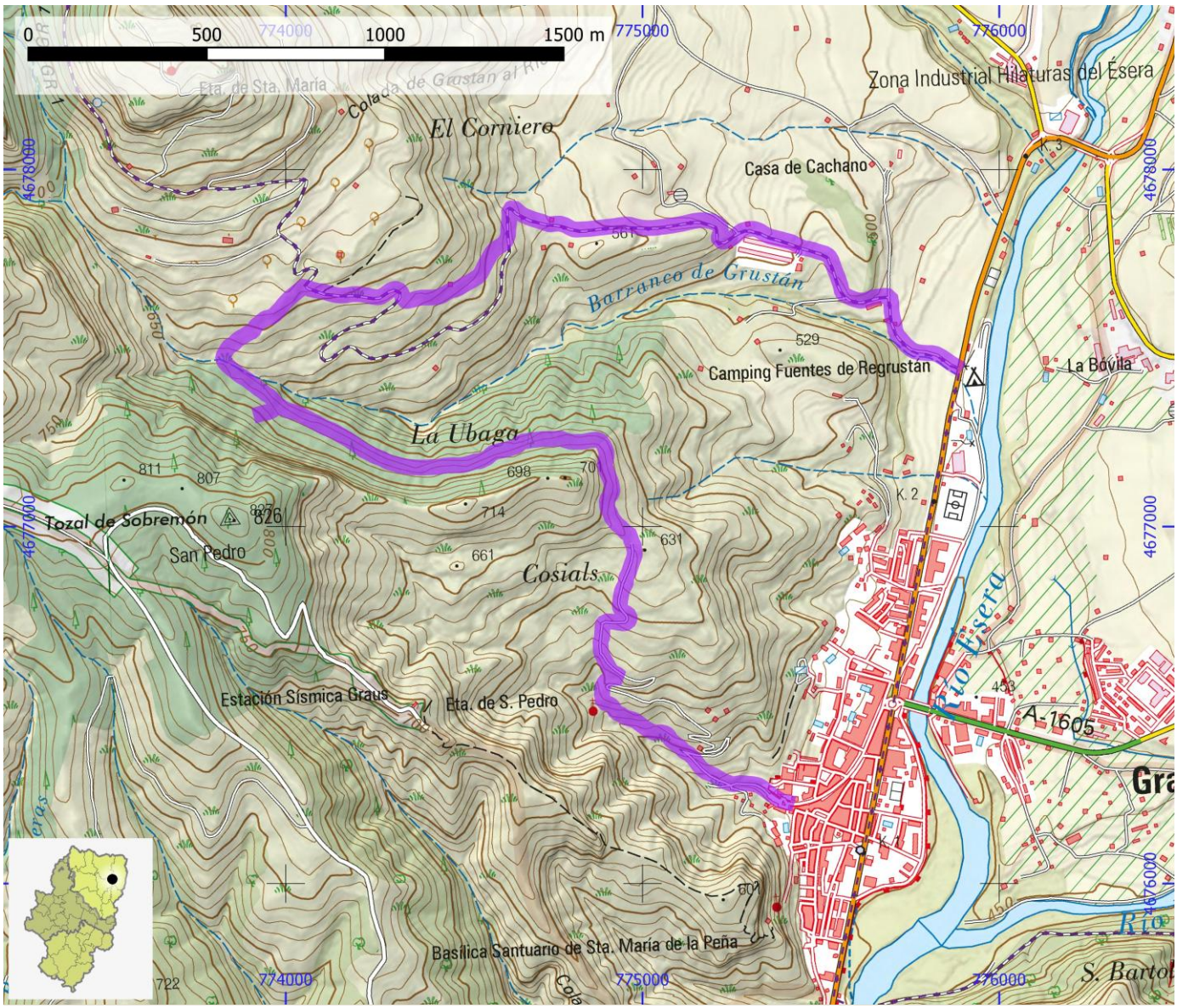

SENDEROS HOMOLOGADOS NO STA	ID OMA	FAM204

NOMBRE	PR-HU 212: Santaliestra de Quilez - Convento de San Martín

ITINERARIO

Santaliestra de Quilez - Convento de San Martín

COMARCA	Ribagorza	PROVINCIA	Huesca
ENLACE WEB	https://www.senderosfam.es/ruta/ficha/121	TIPO FAM	PR

MIDE

HORARIO	5:10		0	SEVERIDAD DEL MEDIO NATURAL
DESNIVEL DE SUBIDA (m)	625		0	ORIENTACIÓN EN EL ITINERARIO
DESNIVEL DE BAJADA (m)	625		0	DIFICULTAD EN EL DESPLAZAMIENTO
DISTANCIA HORIZONTAL (km)	7,2		0	CANTIDAD DE ESFUERZO NECESARIO
TIPO DE RECORRIDO	Ida y Vuelta			PENDIENTE DE NIEVE
				PASOS DE ESCALADA

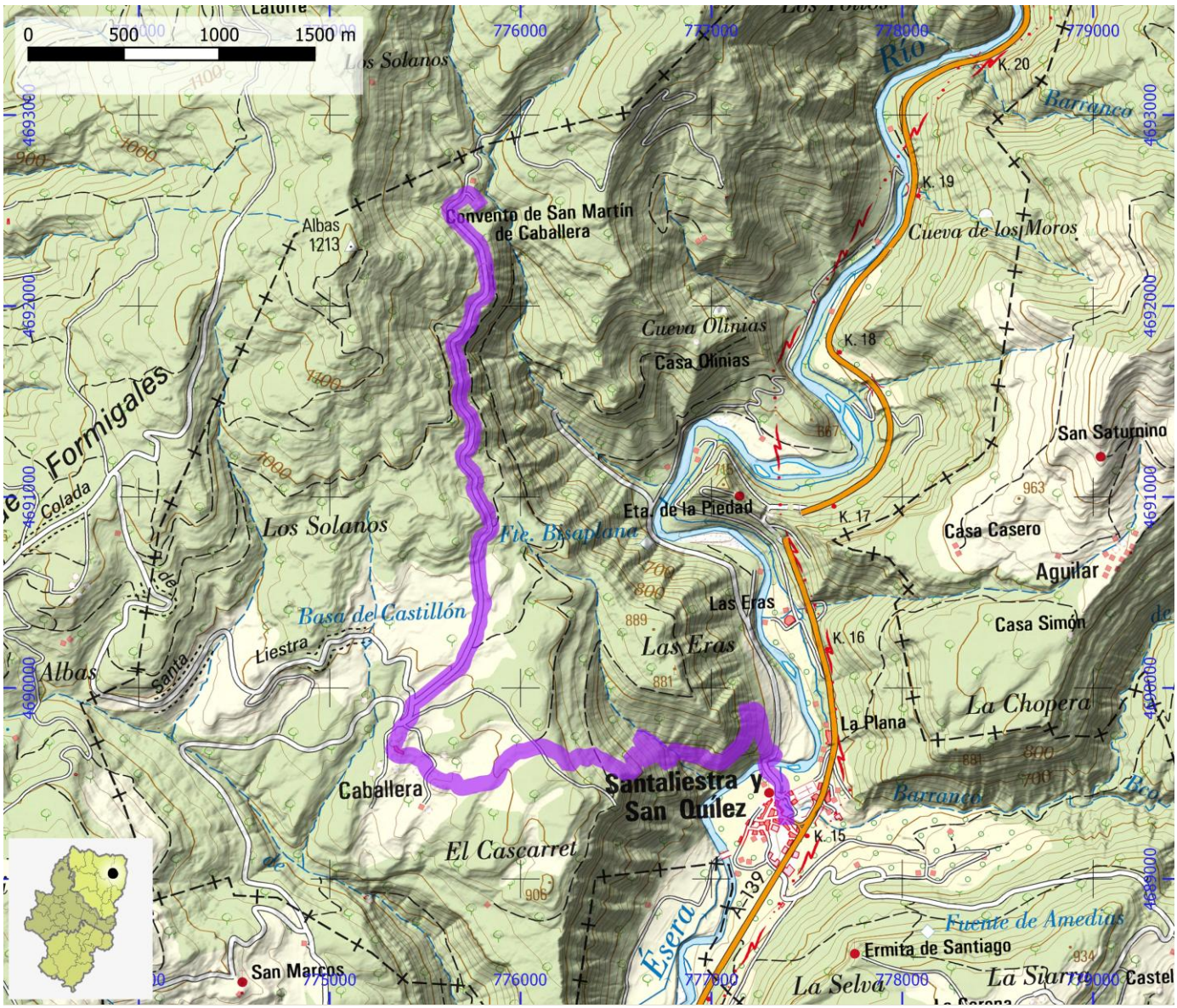

SENDEROS HOMOLOGADOS NO STA	ID OMA	FAM205

NOMBRE PR-HU 213: Calvera - Mirador de Obarra

ITINERARIO

Calvera - mirador de Obarra

COMARCA	Ribagorza	**PROVINCIA**	Huesca
ENLACE WEB	https://www.senderosfam.es/ruta/ficha/122	**TIPO FAM**	PR

MIDE

HORARIO	1:30	0	SEVERIDAD DEL MEDIO NATURAL
DESNIVEL DE SUBIDA (m)	180	0	ORIENTACIÓN EN EL ITINERARIO
DESNIVEL DE BAJADA (m)	35	0	DIFICULTAD EN EL DESPLAZAMIENTO
DISTANCIA HORIZONTAL (km)	1,8	0	CANTIDAD DE ESFUERZO NECESARIO
TIPO DE RECORRIDO	Ida y Vuelta		PENDIENTE DE NIEVE
			PASOS DE ESCALADA

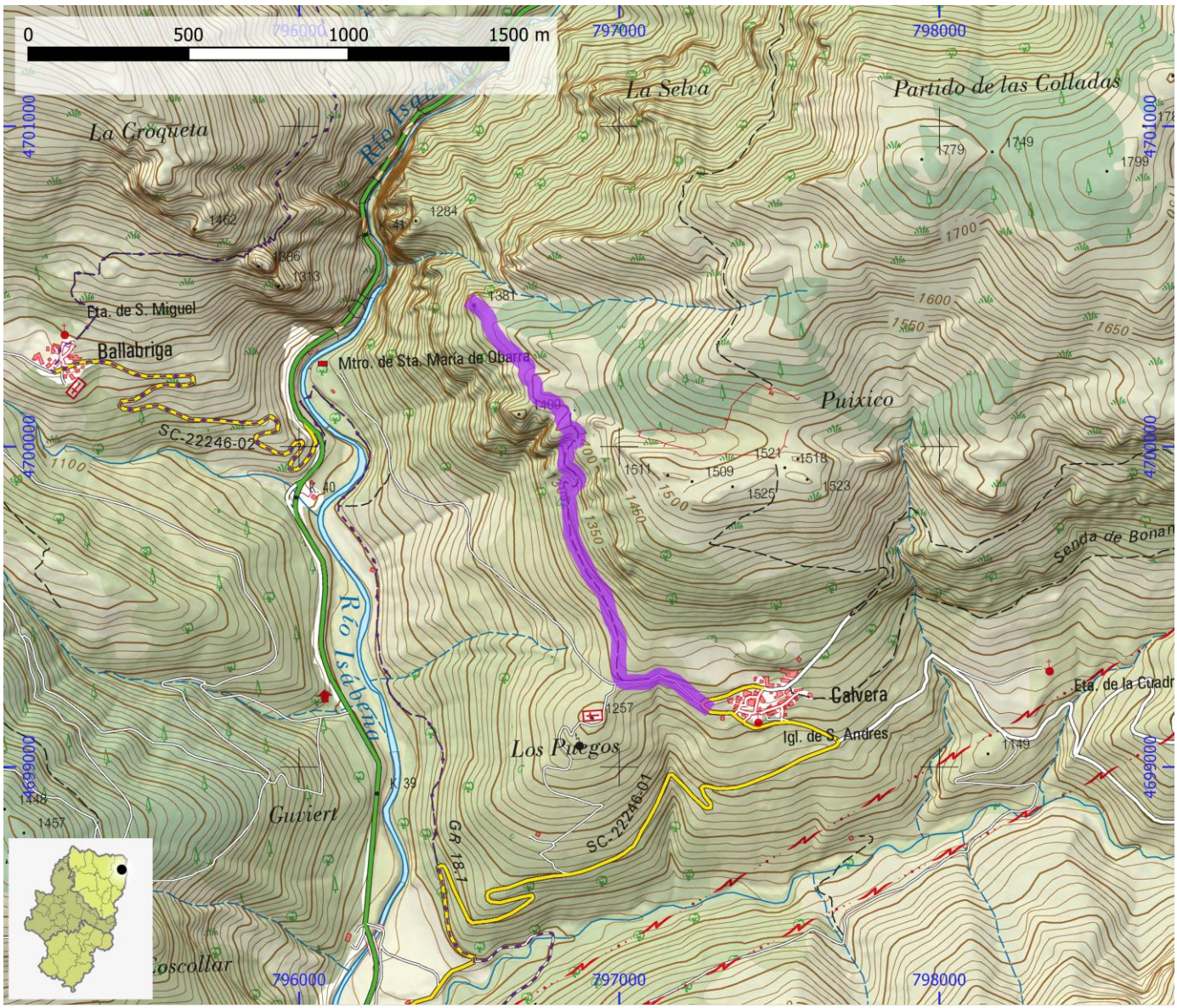

SENDEROS HOMOLOGADOS NO STA	ID OMA	FAM206

NOMBRE **PR-HU 214: Ruta de las Ermitas Románicas de Bonansa**

ITINERARIO

Bonansa - Ermita de San Aventín - Ermita de San Roque - Ermita de San Salvador - Alto de Bonansa (enlace GR 15)

COMARCA	Ribagorza	PROVINCIA	Huesca
ENLACE WEB	https://www.senderosfam.es/ruta/ficha/360	TIPO FAM	PR

MIDE

HORARIO	2:00	0	SEVERIDAD DEL MEDIO NATURAL
DESNIVEL DE SUBIDA (m)	305	0	ORIENTACIÓN EN EL ITINERARIO
DESNIVEL DE BAJADA (m)	200	0	DIFICULTAD EN EL DESPLAZAMIENTO
DISTANCIA HORIZONTAL (km)	5,7	0	CANTIDAD DE ESFUERZO NECESARIO
TIPO DE RECORRIDO	Travesía		PENDIENTE DE NIEVE
			PASOS DE ESCALADA

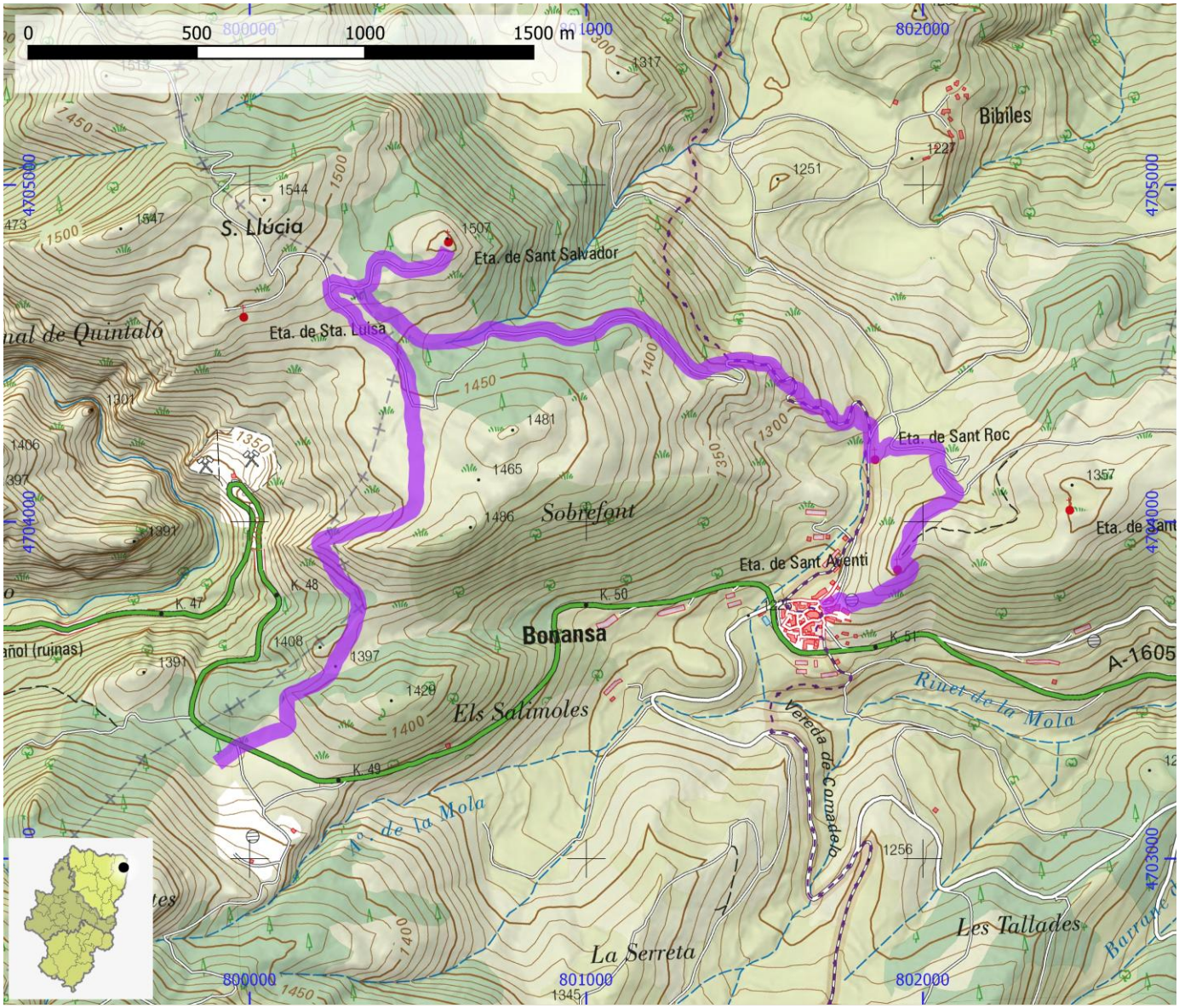

SENDEROS HOMOLOGADOS NO STA	ID OMA	FAM207

NOMBRE **PR-HU 215: Santorens - Torre de Buira**

ITINERARIO

Santorens - desvío ermita de San Pere - desvío ermita de Nª Sª de Torm - Torre de Buira

COMARCA	Ribagorza	**PROVINCIA**	Huesca
ENLACE WEB	https://www.senderosfam.es/ruta/ficha/709	**TIPO FAM**	PR

MIDE

HORARIO	3:40		0	SEVERIDAD DEL MEDIO NATURAL
DESNIVEL DE SUBIDA (m)	480		0	ORIENTACIÓN EN EL ITINERARIO
DESNIVEL DE BAJADA (m)	435		0	DIFICULTAD EN EL DESPLAZAMIENTO
DISTANCIA HORIZONTAL (km)	10,4		0	CANTIDAD DE ESFUERZO NECESARIO
TIPO DE RECORRIDO	Travesía			PENDIENTE DE NIEVE
				PASOS DE ESCALADA

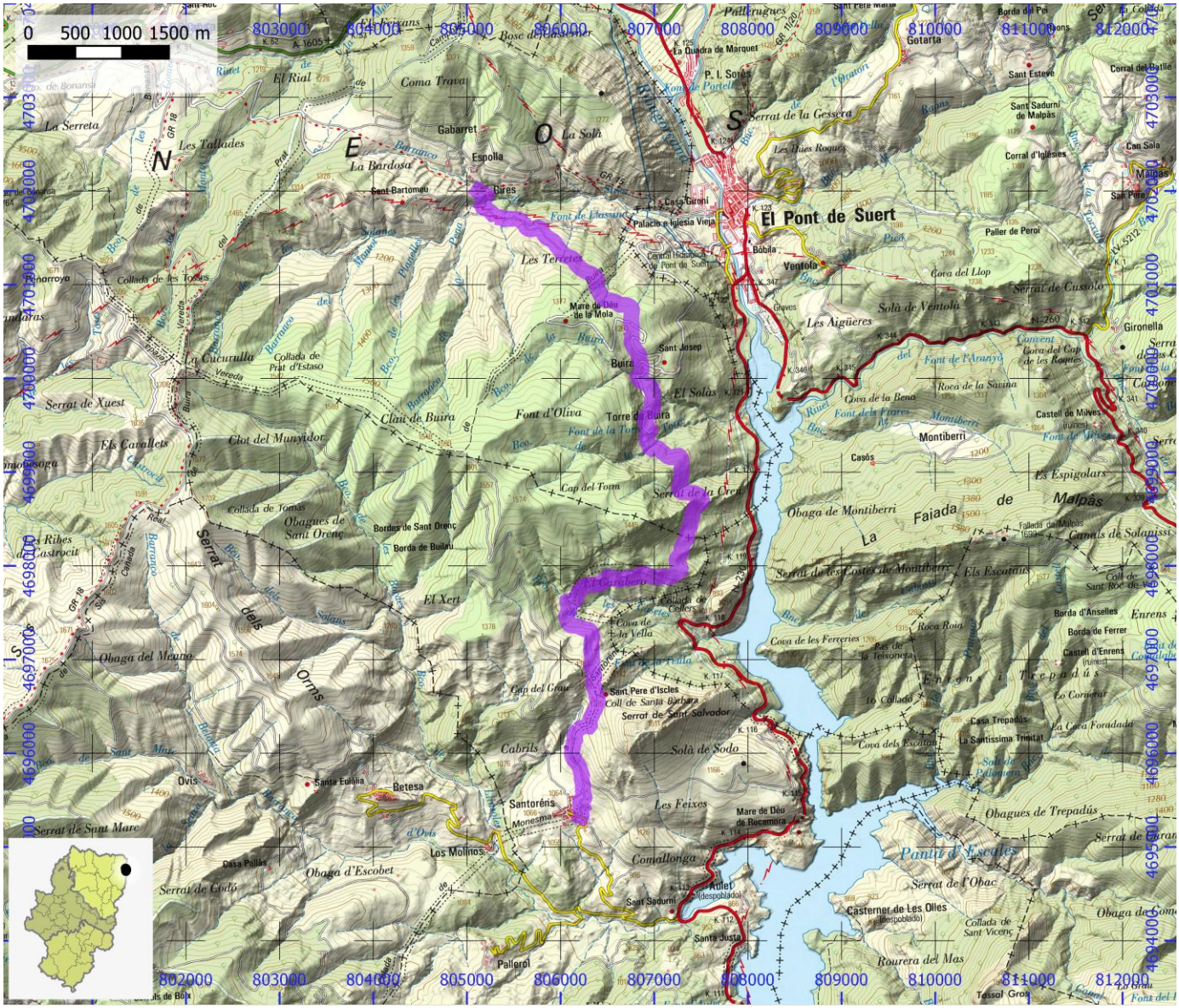

SENDEROS HOMOLOGADOS NO STA	ID OMA	FAM208

NOMBRE PR-HU 22: Siresa - Cuellos de Lenito

ITINERARIO

Siresa - Cuellos de Lenito (por el Barranco de Valdespetal)

COMARCA	La Jacetania	PROVINCIA	Huesca
ENLACE WEB	https://www.senderosfam.es/ruta/ficha/123	TIPO FAM	PR

MIDE

HORARIO	9:25	0	SEVERIDAD DEL MEDIO NATURAL
DESNIVEL DE SUBIDA (m)	1315	0	ORIENTACIÓN EN EL ITINERARIO
DESNIVEL DE BAJADA (m)	1315	0	DIFICULTAD EN EL DESPLAZAMIENTO
DISTANCIA HORIZONTAL (km)	11,3	0	CANTIDAD DE ESFUERZO NECESARIO
TIPO DE RECORRIDO	Ida y Vuelta		PENDIENTE DE NIEVE
			PASOS DE ESCALADA

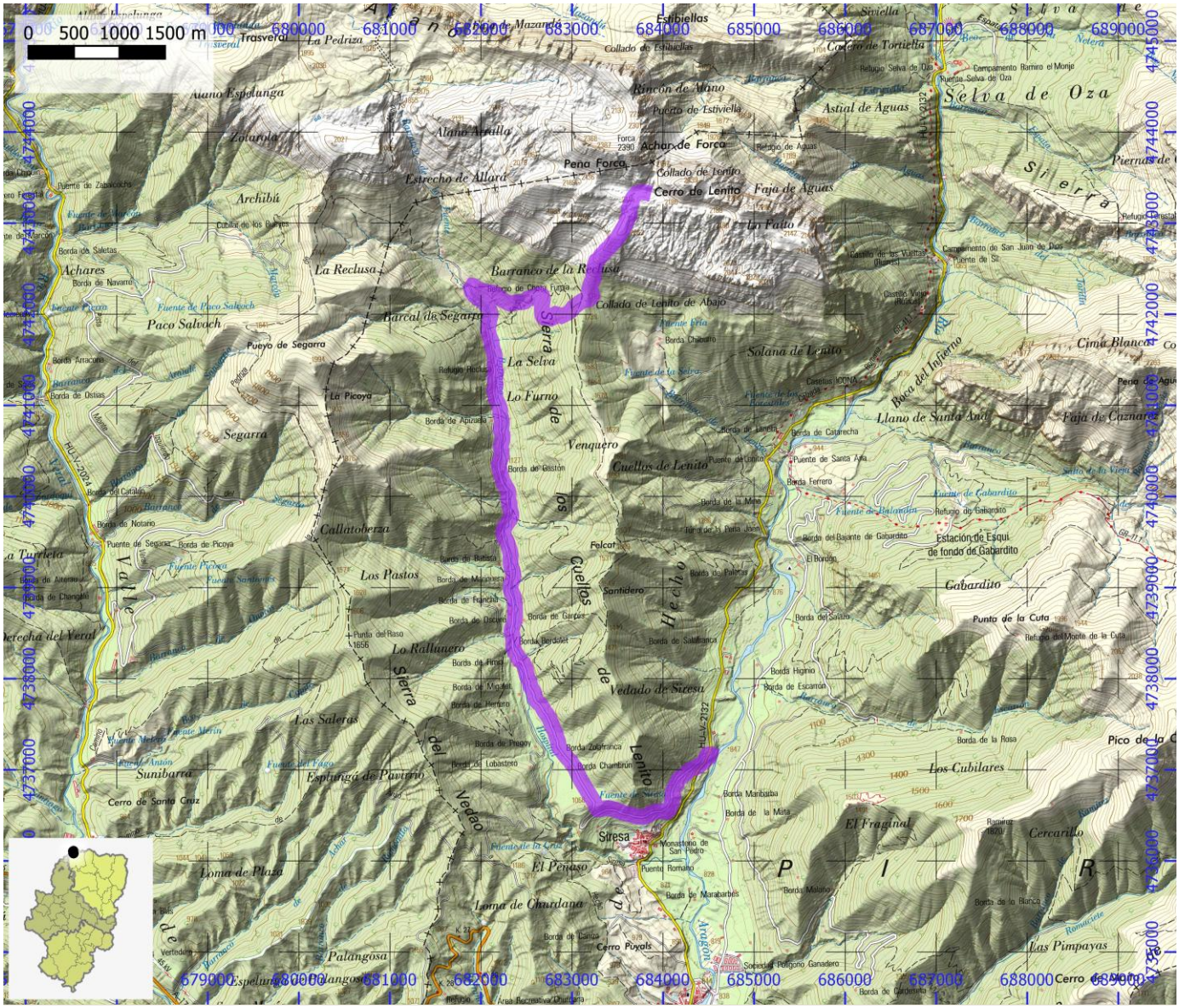
0 500 1000 1500 m
Siresa
Cuellos de Lenito
Barranco de la Reclusa
Collado de Lenito de Abajo
Cerro de Lenito
Collado de Lenito
Pena Forca
Achar de Forca
Estrecho de Allará
Alano Espelunga
Alano Arcallo
Zatarpla
Archibú
Achares
Paco Salvoch
Barcal de Segarra
Pueyo de Segarra
La Reclusa
La Selva
Lo Furno
La Picoya
Segarra
Venquero
Callatoberza
Los Pastos
Lo Rallunero
Las Saleras
Sierra del Vedao
Vedado de Siresa
Cuello de Lenito
Hecho
Sunibarra
Esplugá de Pavirro
Cerro de Santa Cruz
Loma de Plaza
Loma de Chardana
El Penaso
Palangosa
Siresa
Monasterio de San Pedro
Puente Romano
Borda de Marabarbés
Borda Manbatba
Borda de la Mata
El Fraginal
Cercarillo
Los Cubilares
Pico de la Cuta
Punto de la Cuta
Refugio del Monte de la Cuta
Gabardito
Estación de Esquí de fondo de Gabardito
Refugio de Gabardito
Faja de Caznarán
Llano de Santa Ana
Cima Blanca
Solana de Lenito
Baca del Infierno
Faja de Aguas
Astial de Aguas
Selva de Oza
Refugio Selva de Oza
Campamento Ramiro el Monje
Puerto de Estiviella
Collado de Estibiellas
Rincón de Alano
Collado de Tortiella
Las Pimpayas
Cerro Puyals
Borda de Canza
Borda de la Rosa
Borda Hignio
Borda de Escarrón
Borda del Salto
Borda de Salvatanca
Borda de la Mata
Borda de Lenito
Borda de Catarecha
Borda Ferrero
Borda de Gaston
Borda de Apizalla
Borda de Picoya
Borda de Notario
Borda del Catalán
Borda de Ostias
Borda de Navarro
Borda de Saletas
Borda Arracasa
Puente de Segarra
Puente de Paco Salvoch
Fuente de Paco Salvoch
Fuente de la Selva
Fuente de Gabardito
Fuente de Balandén
Fuente de la Cruz
Fuente del Vago
Fuente Merín
Fuente Picoya
Fuente Nordeste
Fuente Fría
Fuente de los Pescadores
Fuente de Lenito
Fuente de Siresa
Refugio de Aguas
Refugio Helios
Refugio de Chesa Furtia
Refugio de Aguas
Campamento de San Juan de Dios
Puente de Santa Ana
Puente de Lenito
Puente de Siresa
Puente de Zabalcocha
Cubilar de los Buitres
Cubilar de las Vueltas
Castillo Yoldi
Casetas IOTA
Sociedad Polígono Ganadero
Area Recreativa Churrero
Refugio
Hoya
Sendero
Felcor
Punta del Raso
Forca
Collado de Estibiellas
Puerto de Estiviella
Collado de Tortiella
Refugio Selva de Oza
Campamento Ramiro el Monje
Puente de Zabalcocha
Cubilar de los Buitres
Cubilar de las Vueltas
Campamento de San Juan de Dios
Puente de Santa Ana
Puente de Lenito
Puente de Siresa
Refugio de Aguas
Refugio Helios
Refugio de Chesa Furtia
Refugio de Gabardito

SENDEROS HOMOLOGADOS NO STA	ID OMA	FAM209

NOMBRE PR-HU 220: Egea - Egea por el Camino La Corral

ITINERARIO

Egea - Padarniú - La Collada - Egea por el camino La Corral

COMARCA	Ribagorza	**PROVINCIA**	Huesca
ENLACE WEB	https://www.senderosfam.es/ruta/ficha/124	**TIPO FAM**	PR

MIDE

HORARIO	2:15		0	SEVERIDAD DEL MEDIO NATURAL
DESNIVEL DE SUBIDA (m)	305		0	ORIENTACIÓN EN EL ITINERARIO
DESNIVEL DE BAJADA (m)	305		0	DIFICULTAD EN EL DESPLAZAMIENTO
DISTANCIA HORIZONTAL (km)	6,2		0	CANTIDAD DE ESFUERZO NECESARIO
TIPO DE RECORRIDO	Circular			PENDIENTE DE NIEVE
				PASOS DE ESCALADA

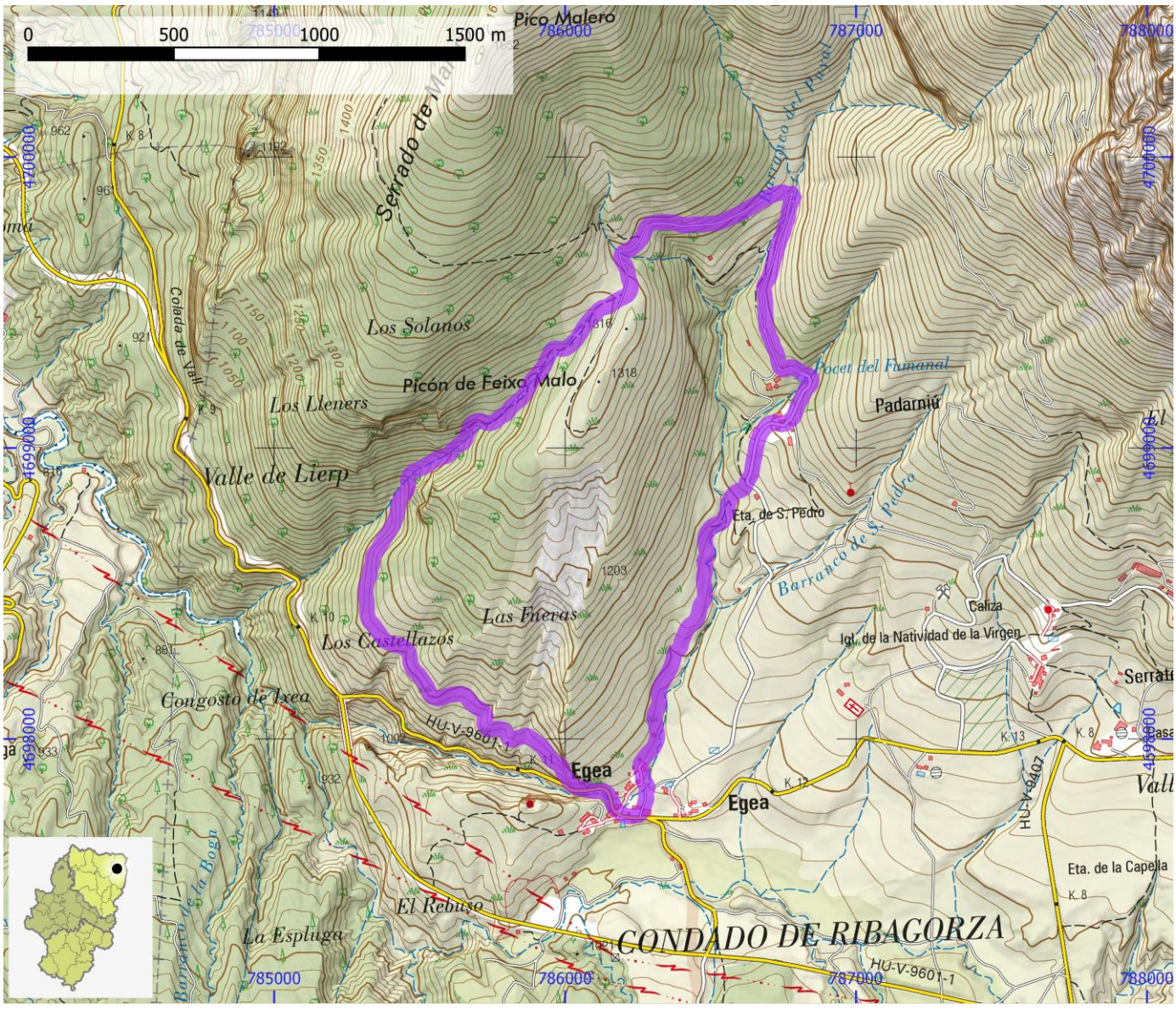

SENDEROS HOMOLOGADOS NO STA	ID OMA	FAM210

NOMBRE	PR-HU 222: Fraga - Candasnos

ITINERARIO

Fraga - Candasnos

COMARCA	Bajo Cinca / Baix Cinca	PROVINCIA	Huesca
ENLACE WEB	https://www.senderosfam.es/ruta/ficha/272	TIPO FAM	PR

MIDE

HORARIO	7:15		0	SEVERIDAD DEL MEDIO NATURAL
DESNIVEL DE SUBIDA (m)	420		0	ORIENTACIÓN EN EL ITINERARIO
DESNIVEL DE BAJADA (m)	270		0	DIFICULTAD EN EL DESPLAZAMIENTO
DISTANCIA HORIZONTAL (km)	25,6		0	CANTIDAD DE ESFUERZO NECESARIO
TIPO DE RECORRIDO	Travesía			PENDIENTE DE NIEVE
				PASOS DE ESCALADA

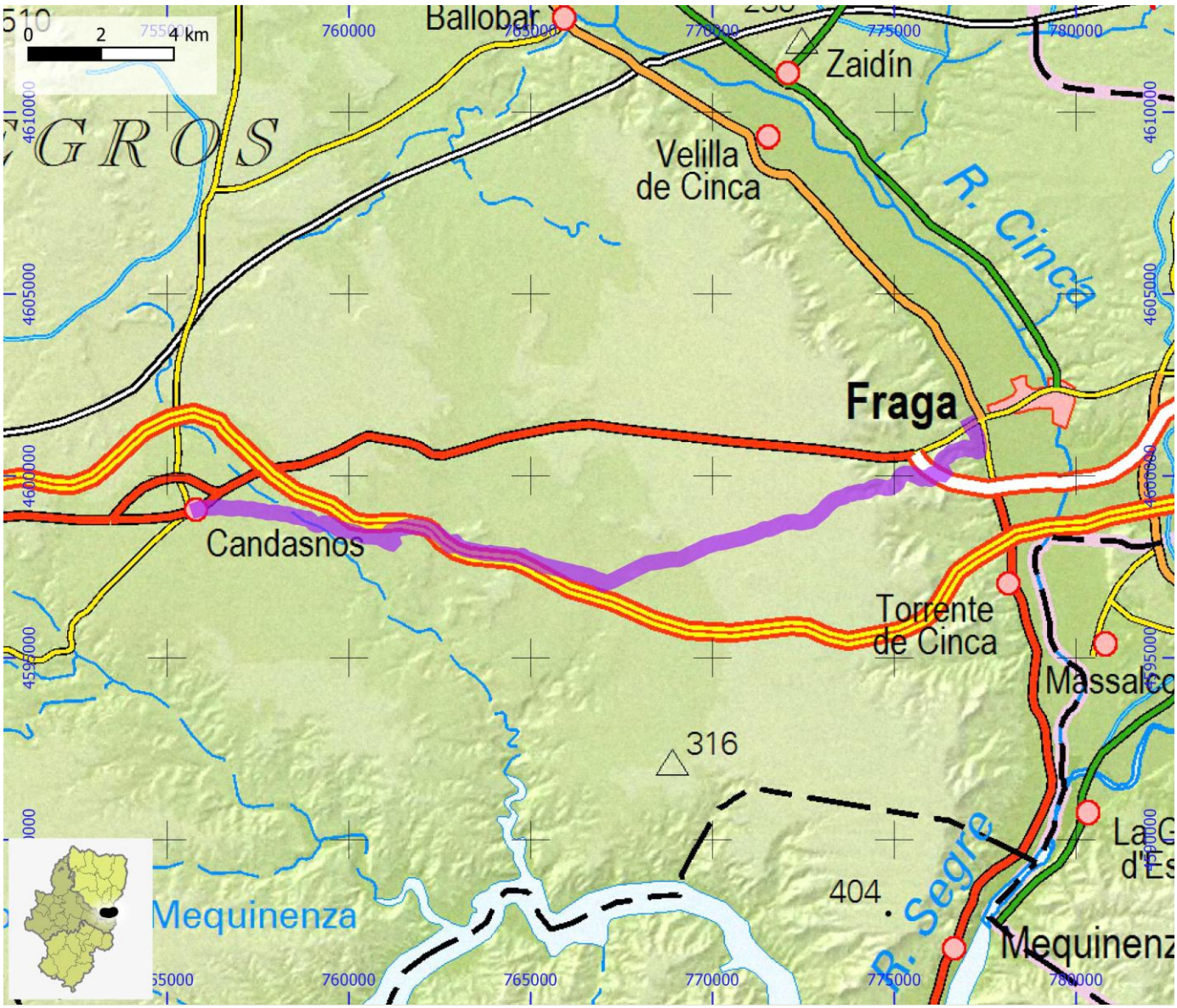

SENDEROS HOMOLOGADOS NO STA	ID OMA	FAM211

NOMBRE	PR-HU 223: Fraga - Zaidín

ITINERARIO

Fraga - Zaidín

COMARCA	Bajo Cinca / Baix Cinca	PROVINCIA	Huesca
ENLACE WEB	https://www.senderosfam.es/ruta/ficha/273	TIPO FAM	PR

MIDE

HORARIO	5:40	0	SEVERIDAD DEL MEDIO NATURAL
DESNIVEL DE SUBIDA (m)	300	0	ORIENTACIÓN EN EL ITINERARIO
DESNIVEL DE BAJADA (m)	255	0	DIFICULTAD EN EL DESPLAZAMIENTO
DISTANCIA HORIZONTAL (km)	20,0	0	CANTIDAD DE ESFUERZO NECESARIO
TIPO DE RECORRIDO	Travesía		PENDIENTE DE NIEVE
			PASOS DE ESCALADA

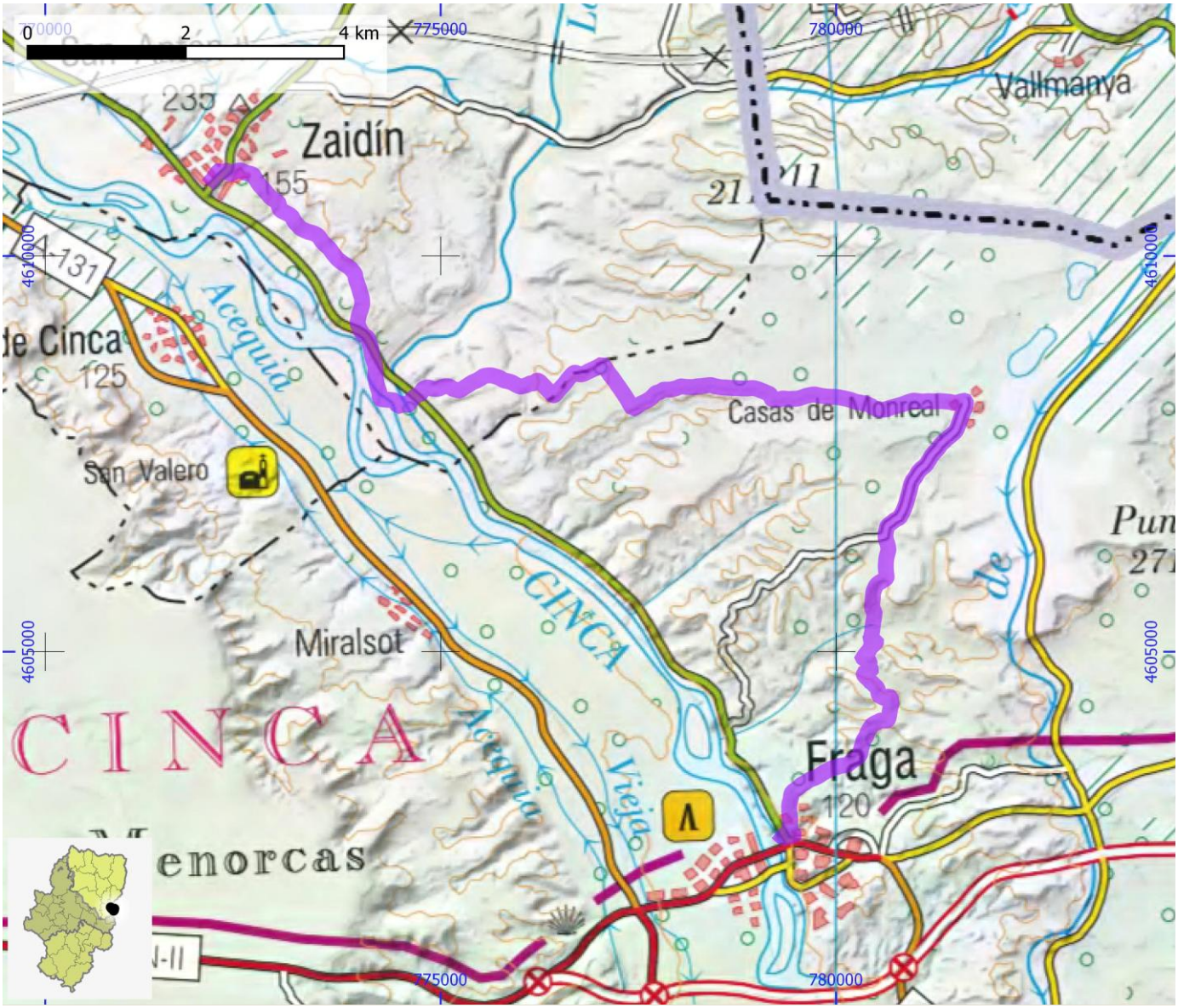

SENDEROS HOMOLOGADOS NO STA	ID OMA	FAM212

NOMBRE PR-HU 224: Zaidín - Belver de Cinca

ITINERARIO

Zaidín - Belver de Cinca

COMARCA	Bajo Cinca / Baix Cinca	**PROVINCIA**	Huesca
ENLACE WEB	https://www.senderosfam.es/ruta/ficha/274	**TIPO FAM**	PR

MIDE

HORARIO	4:20	0	SEVERIDAD DEL MEDIO NATURAL
DESNIVEL DE SUBIDA (m)	50	0	ORIENTACIÓN EN EL ITINERARIO
DESNIVEL DE BAJADA (m)	0	0	DIFICULTAD EN EL DESPLAZAMIENTO
DISTANCIA HORIZONTAL (km)	17,0	0	CANTIDAD DE ESFUERZO NECESARIO
TIPO DE RECORRIDO	Travesía		PENDIENTE DE NIEVE
			PASOS DE ESCALADA

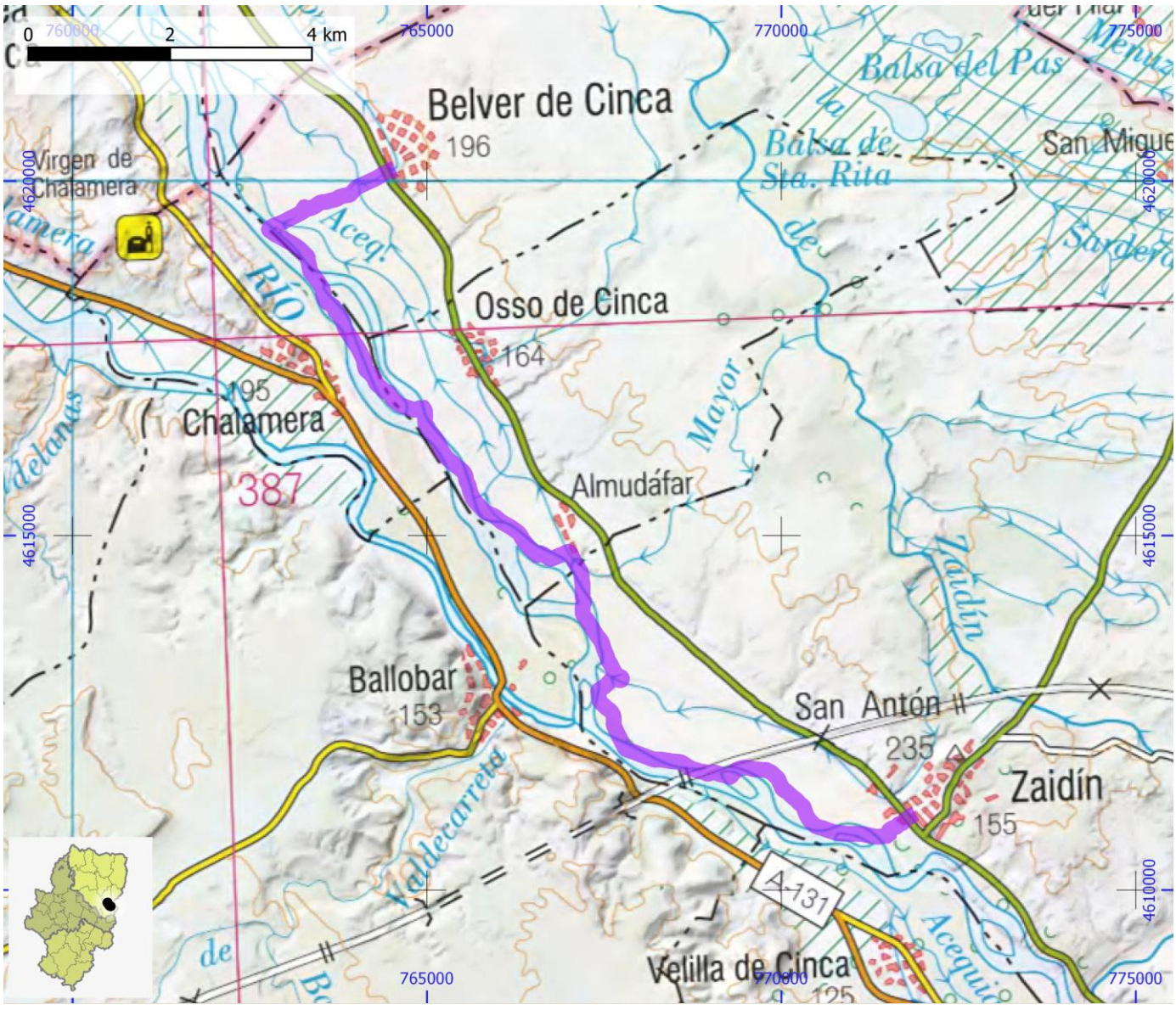

SENDEROS HOMOLOGADOS NO STA	ID OMA	FAM213

NOMBRE **PR-HU 23: Variante de Arrés desde el Camino de Santiago**

ITINERARIO

Variante de Arrés desde el Camino de Santiago

COMARCA	La Jacetania	**PROVINCIA**	Huesca
ENLACE WEB	https://www.senderosfam.es/ruta/ficha/125	**TIPO FAM**	PR

MIDE

HORARIO	1:45	0	SEVERIDAD DEL MEDIO NATURAL
DESNIVEL DE SUBIDA (m)	140	0	ORIENTACIÓN EN EL ITINERARIO
DESNIVEL DE BAJADA (m)	140	0	DIFICULTAD EN EL DESPLAZAMIENTO
DISTANCIA HORIZONTAL (km)	2,8	0	CANTIDAD DE ESFUERZO NECESARIO
TIPO DE RECORRIDO	Ida y Vuelta		PENDIENTE DE NIEVE
			PASOS DE ESCALADA

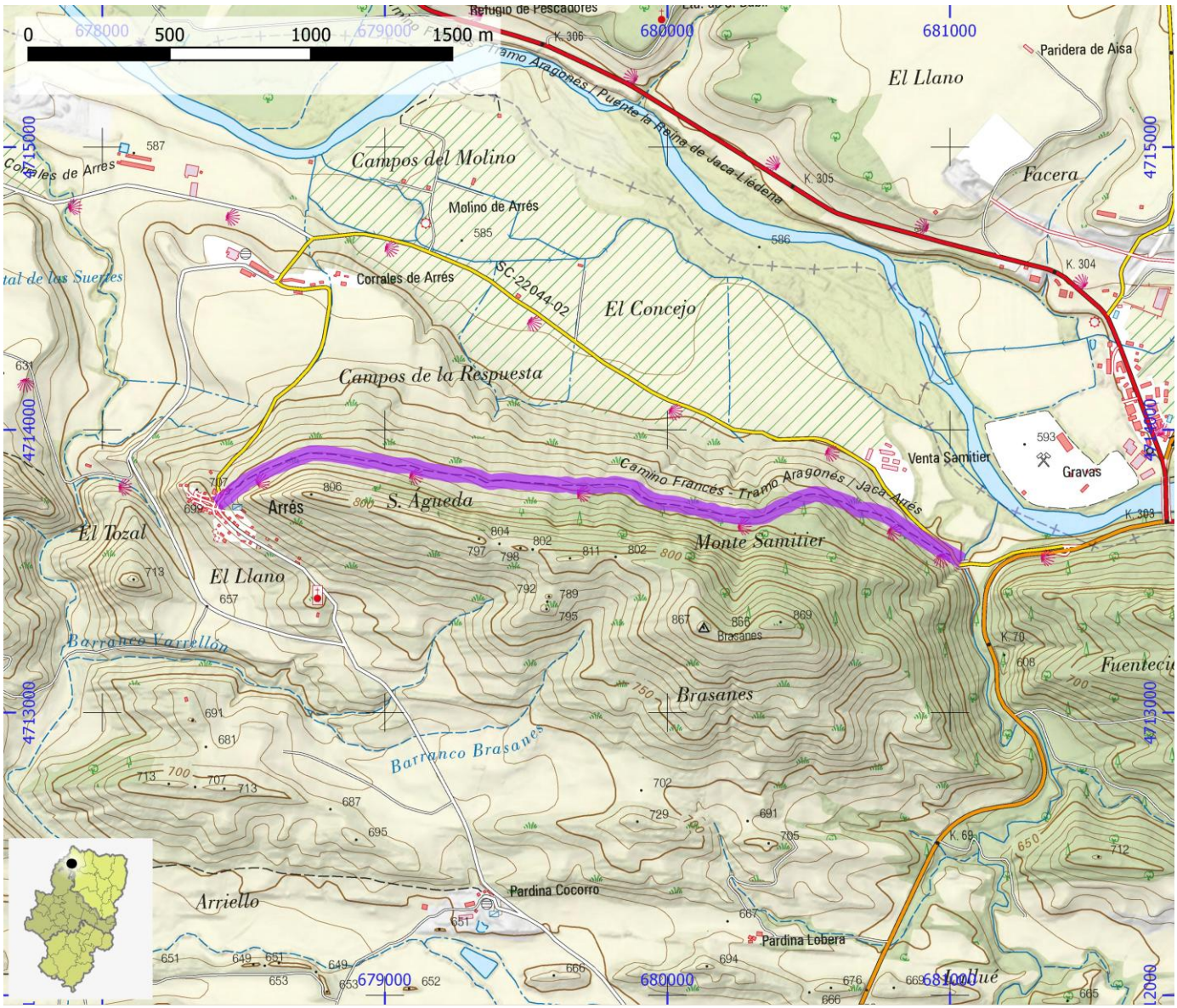

SENDEROS HOMOLOGADOS NO STA	ID OMA	FAM214

NOMBRE	PR-HU 24: GR 65.3 - Aratorés - Enlace con GR 15

ITINERARIO

GR 65.3 - Aratorés - enlace con GR 15

COMARCA	La Jacetania	PROVINCIA	Huesca
ENLACE WEB	https://www.senderosfam.es/ruta/ficha/126	TIPO FAM	PR

MIDE

HORARIO	1:10	0	SEVERIDAD DEL MEDIO NATURAL
DESNIVEL DE SUBIDA (m)	185	0	ORIENTACIÓN EN EL ITINERARIO
DESNIVEL DE BAJADA (m)	185	0	DIFICULTAD EN EL DESPLAZAMIENTO
DISTANCIA HORIZONTAL (km)	1,7	0	CANTIDAD DE ESFUERZO NECESARIO
TIPO DE RECORRIDO	Ida y Vuelta		PENDIENTE DE NIEVE
			PASOS DE ESCALADA

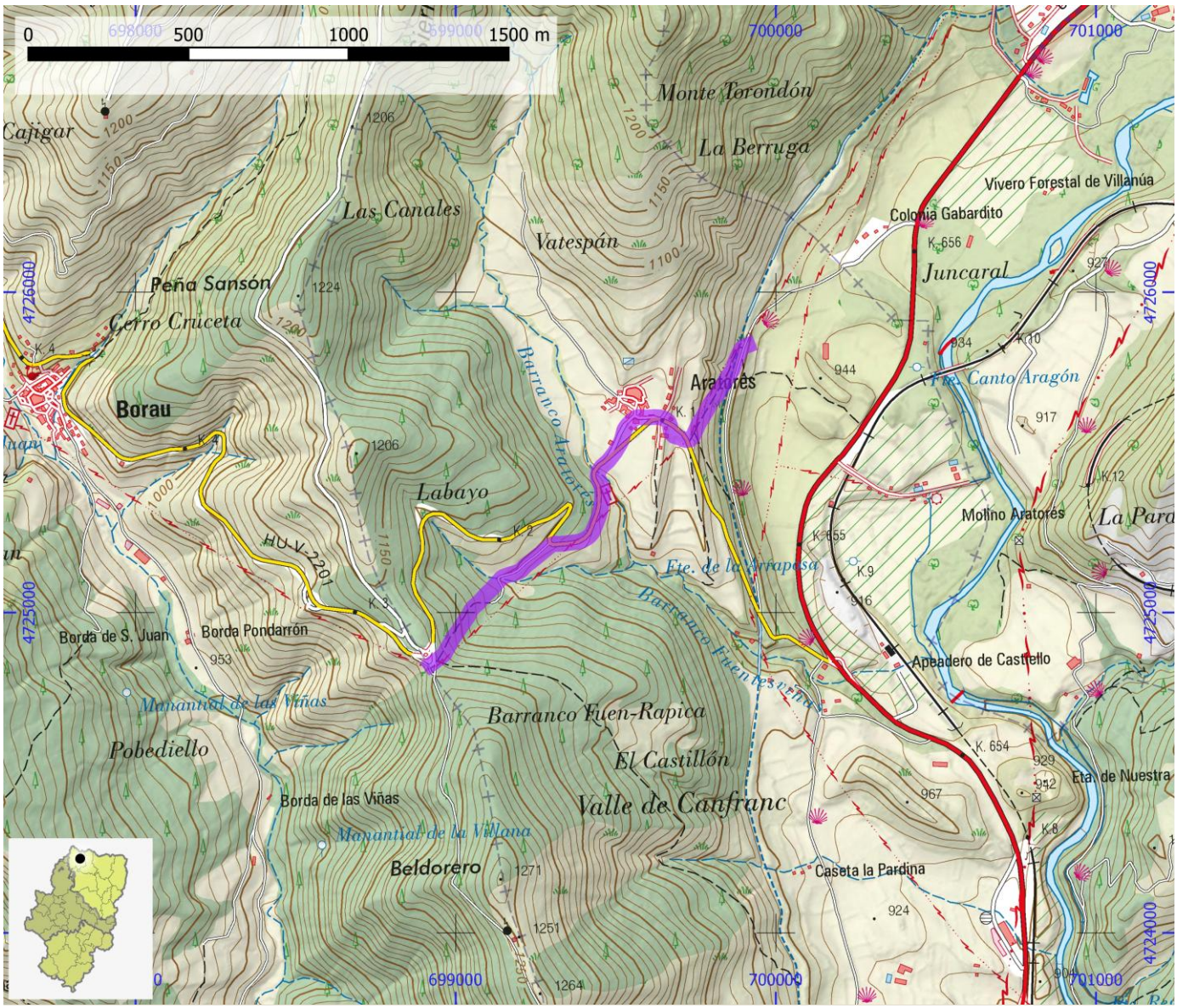

SENDEROS HOMOLOGADOS NO STA	ID OMA	FAM215

NOMBRE	PR-HU 244: Pallerol - Ostalet

ITINERARIO

Pallerol - Ostalet

COMARCA	Ribagorza	PROVINCIA	Huesca
ENLACE WEB	https://www.senderosfam.es/ruta/ficha/127	TIPO FAM	PR

MIDE

HORARIO	3:10	0	SEVERIDAD DEL MEDIO NATURAL
DESNIVEL DE SUBIDA (m)	360	0	ORIENTACIÓN EN EL ITINERARIO
DESNIVEL DE BAJADA (m)	360	0	DIFICULTAD EN EL DESPLAZAMIENTO
DISTANCIA HORIZONTAL (km)	4,7	0	CANTIDAD DE ESFUERZO NECESARIO
TIPO DE RECORRIDO	Ida y Vuelta		PENDIENTE DE NIEVE
			PASOS DE ESCALADA

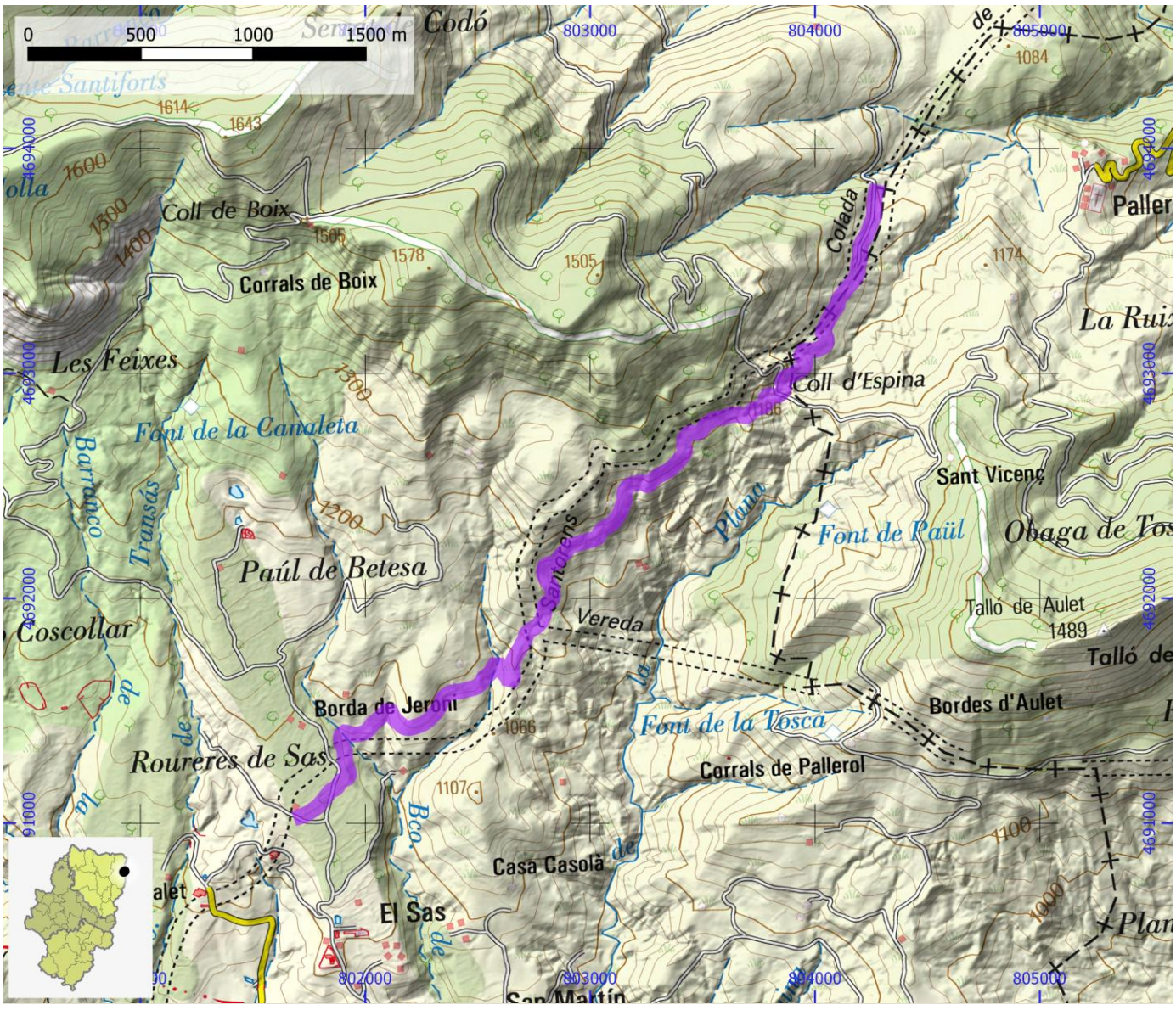

SENDEROS HOMOLOGADOS NO STA	ID OMA	FAM216

NOMBRE	PR-HU 245: Betesa - desvío Ermita El Rigatell - Obis - Betesa

ITINERARIO

Betesa - desvío Ermita El Rigatell - Obis - Betesa

COMARCA	Ribagorza	PROVINCIA	Huesca
ENLACE WEB	https://www.senderosfam.es/ruta/ficha/363	TIPO FAM	PR

MIDE

HORARIO	2:30	0	SEVERIDAD DEL MEDIO NATURAL
DESNIVEL DE SUBIDA (m)	350	0	ORIENTACIÓN EN EL ITINERARIO
DESNIVEL DE BAJADA (m)	345	0	DIFICULTAD EN EL DESPLAZAMIENTO
DISTANCIA HORIZONTAL (km)	6,6	0	CANTIDAD DE ESFUERZO NECESARIO
TIPO DE RECORRIDO	Circular		PENDIENTE DE NIEVE
			PASOS DE ESCALADA

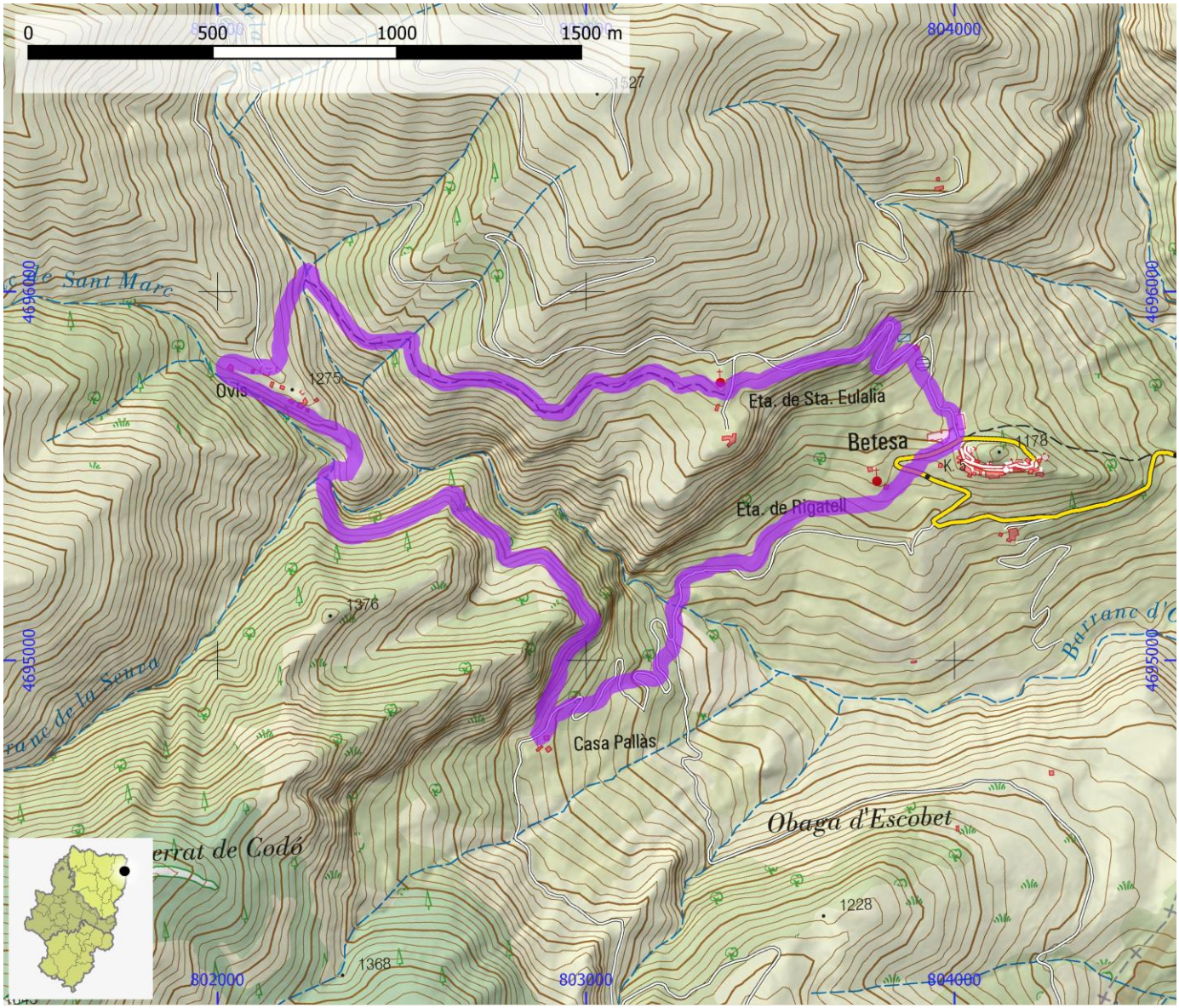

SENDEROS HOMOLOGADOS NO STA	ID OMA	FAM217

NOMBRE	PR-HU 246: Betesa - desvío Santorens - Pallerol - Betesa

ITINERARIO

Betesa - desvío Santorens - Pallerol - Betesa

COMARCA	Ribagorza	PROVINCIA	Huesca
ENLACE WEB	https://www.senderosfam.es/ruta/ficha/364	TIPO FAM	PR

MIDE

HORARIO	3:20	0	SEVERIDAD DEL MEDIO NATURAL
DESNIVEL DE SUBIDA (m)	540	0	ORIENTACIÓN EN EL ITINERARIO
DESNIVEL DE BAJADA (m)	540	0	DIFICULTAD EN EL DESPLAZAMIENTO
DISTANCIA HORIZONTAL (km)	8,2	0	CANTIDAD DE ESFUERZO NECESARIO
TIPO DE RECORRIDO	Travesía		PENDIENTE DE NIEVE
			PASOS DE ESCALADA

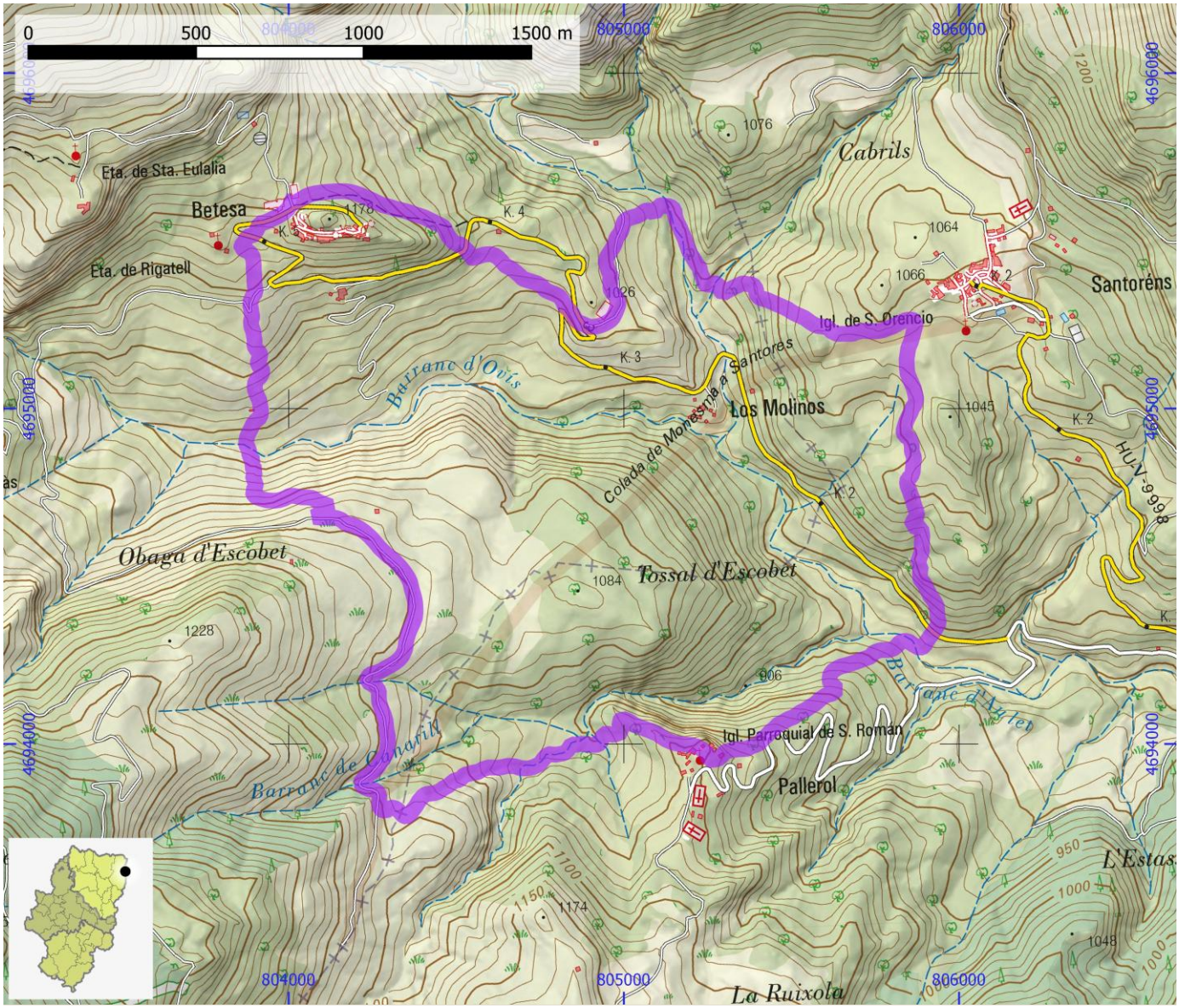

SENDEROS HOMOLOGADOS NO STA	ID OMA	FAM218

NOMBRE PR-HU 247: Hostalet - Soperún - Hostalet

ITINERARIO

Hostalet - desvío a Puimolás - Iscles Alto - Soperún - desvío a El Sas - Hostalet

COMARCA	Ribagorza	**PROVINCIA**	Huesca
ENLACE WEB	https://www.senderosfam.es/ruta/ficha/368	**TIPO FAM**	PR

MIDE

HORARIO	4:20		0	SEVERIDAD DEL MEDIO NATURAL
DESNIVEL DE SUBIDA (m)	590		0	ORIENTACIÓN EN EL ITINERARIO
DESNIVEL DE BAJADA (m)	590		0	DIFICULTAD EN EL DESPLAZAMIENTO
DISTANCIA HORIZONTAL (km)	11,8		0	CANTIDAD DE ESFUERZO NECESARIO
TIPO DE RECORRIDO	Circular			PENDIENTE DE NIEVE
				PASOS DE ESCALADA

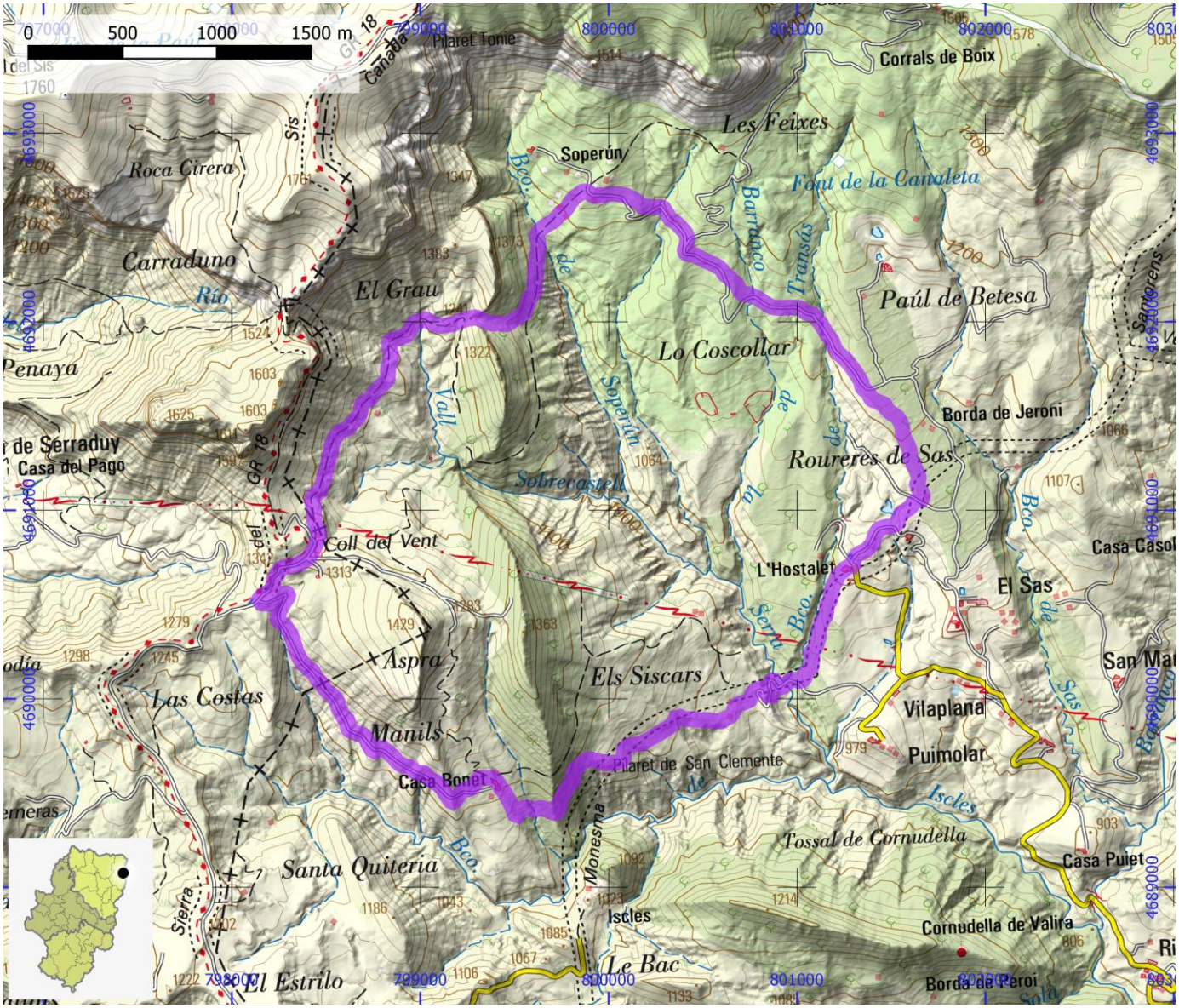

SENDEROS HOMOLOGADOS NO STA	ID OMA	FAM219

NOMBRE	PR-HU 26: Benasque - Cerler

ITINERARIO

Benasque - Cerler

COMARCA	Ribagorza	PROVINCIA	Huesca
ENLACE WEB	https://www.senderosfam.es/ruta/ficha/128	TIPO FAM	PR

MIDE

HORARIO	2:40		1	SEVERIDAD DEL MEDIO NATURAL
DESNIVEL DE SUBIDA (m)	385		2	ORIENTACIÓN EN EL ITINERARIO
DESNIVEL DE BAJADA (m)	385		2	DIFICULTAD EN EL DESPLAZAMIENTO
DISTANCIA HORIZONTAL (km)	2,9		2	CANTIDAD DE ESFUERZO NECESARIO
TIPO DE RECORRIDO	Ida y Vuelta			PENDIENTE DE NIEVE
				PASOS DE ESCALADA

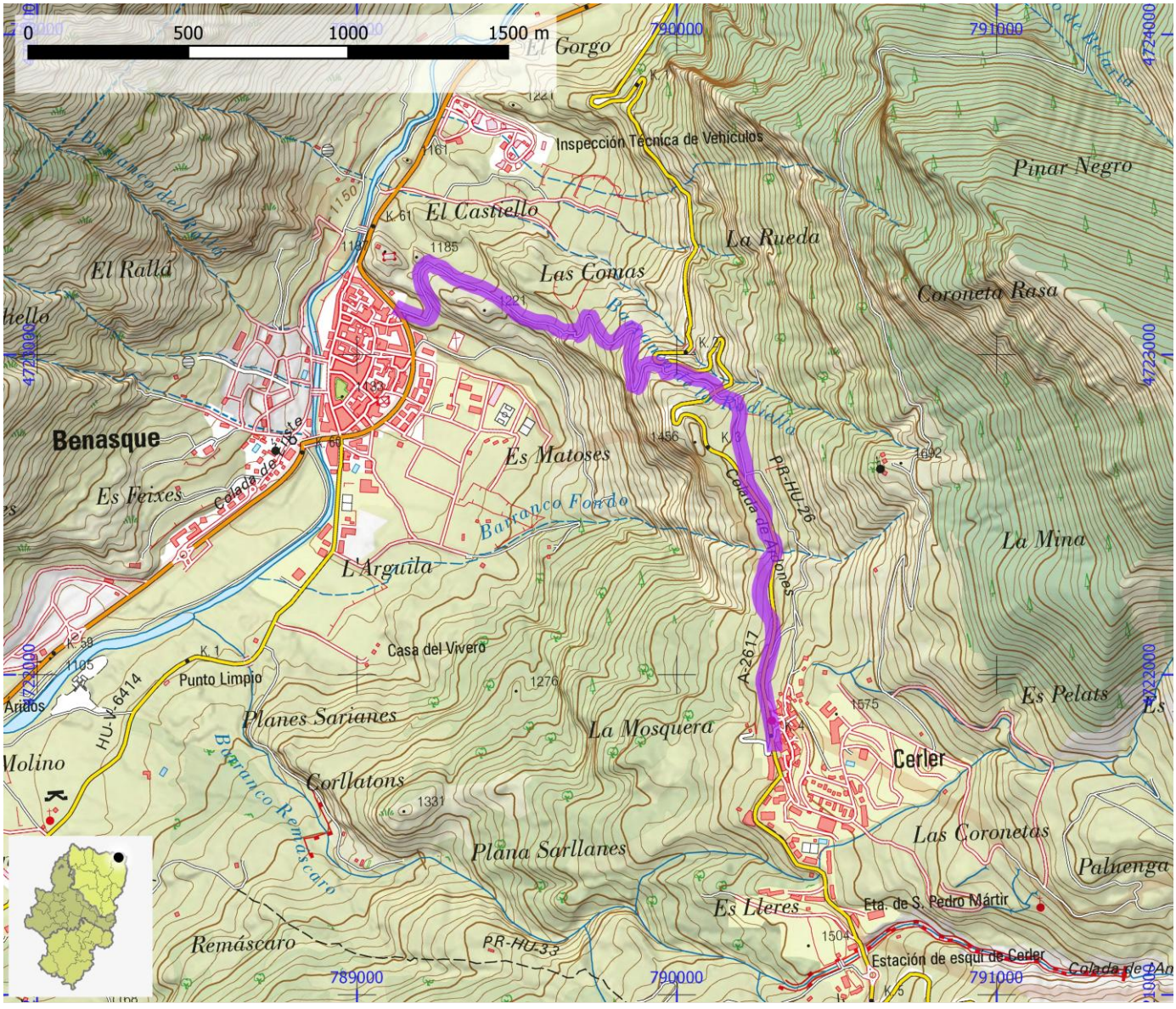

SENDEROS HOMOLOGADOS NO STA	ID OMA	FAM220

NOMBRE	PR-HU 27: Benasque - Cerler por Es Felegás

ITINERARIO

Benasque - Cerler por Es Felegás

COMARCA	Ribagorza	PROVINCIA	Huesca
ENLACE WEB	https://www.senderosfam.es/ruta/ficha/386	TIPO FAM	PR

MIDE

HORARIO	2:10		1	SEVERIDAD DEL MEDIO NATURAL
DESNIVEL DE SUBIDA (m)	430		2	ORIENTACIÓN EN EL ITINERARIO
DESNIVEL DE BAJADA (m)	430		2	DIFICULTAD EN EL DESPLAZAMIENTO
DISTANCIA HORIZONTAL (km)	2,9		3	CANTIDAD DE ESFUERZO NECESARIO
TIPO DE RECORRIDO	Ida y Vuelta			PENDIENTE DE NIEVE
				PASOS DE ESCALADA

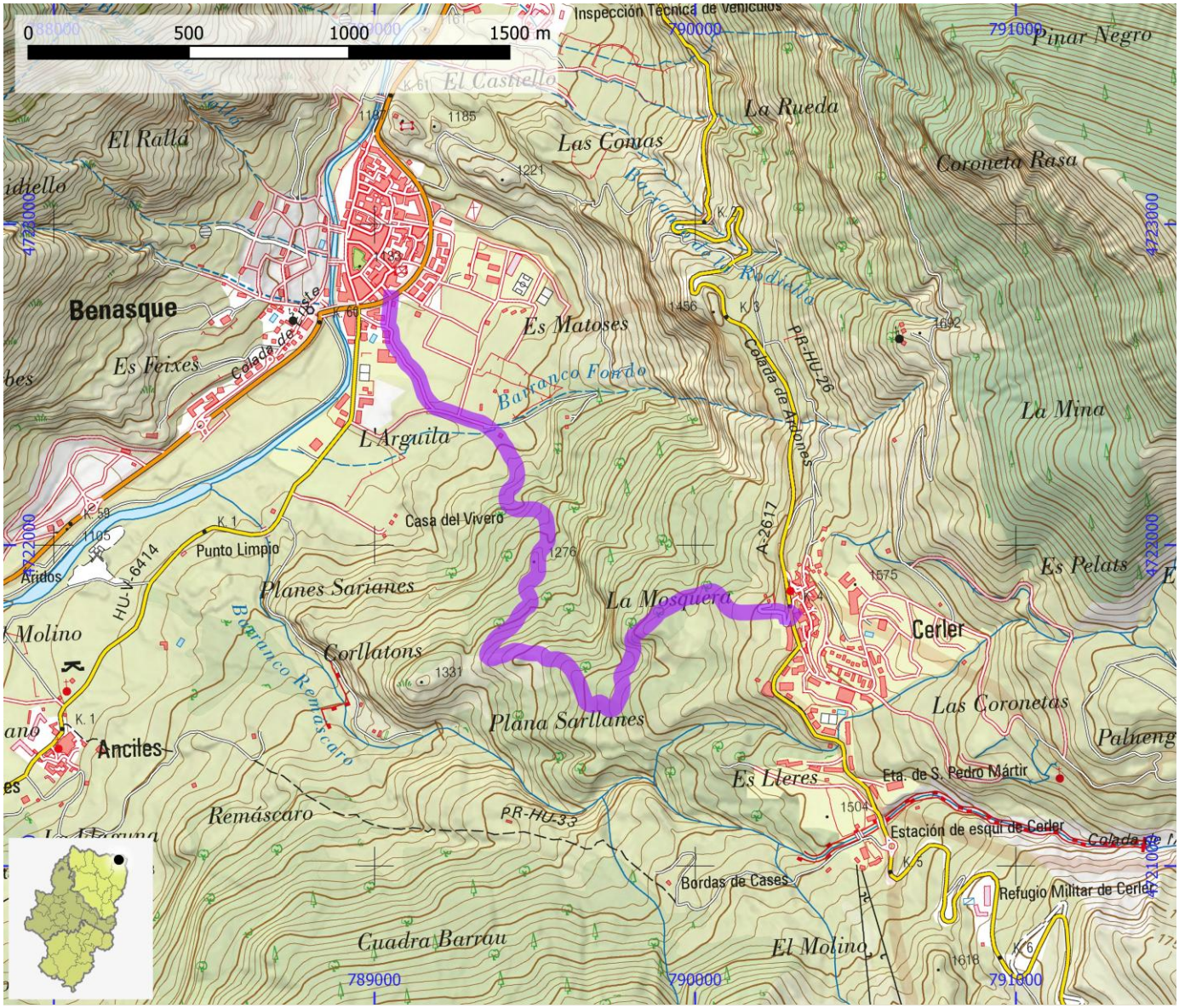

SENDEROS HOMOLOGADOS NO STA	ID OMA	FAM221

NOMBRE	PR-HU 28: Benasque - Mirador Pichirillo

ITINERARIO

Benasque - Mirador Pichirillo

COMARCA	Ribagorza	PROVINCIA	Huesca
ENLACE WEB	https://www.senderosfam.es/ruta/ficha/388	TIPO FAM	PR

MIDE

HORARIO	1:20	0	SEVERIDAD DEL MEDIO NATURAL
DESNIVEL DE SUBIDA (m)	190	0	ORIENTACIÓN EN EL ITINERARIO
DESNIVEL DE BAJADA (m)	190	0	DIFICULTAD EN EL DESPLAZAMIENTO
DISTANCIA HORIZONTAL (km)	1,6	0	CANTIDAD DE ESFUERZO NECESARIO
TIPO DE RECORRIDO	Ida y Vuelta		PENDIENTE DE NIEVE
			PASOS DE ESCALADA

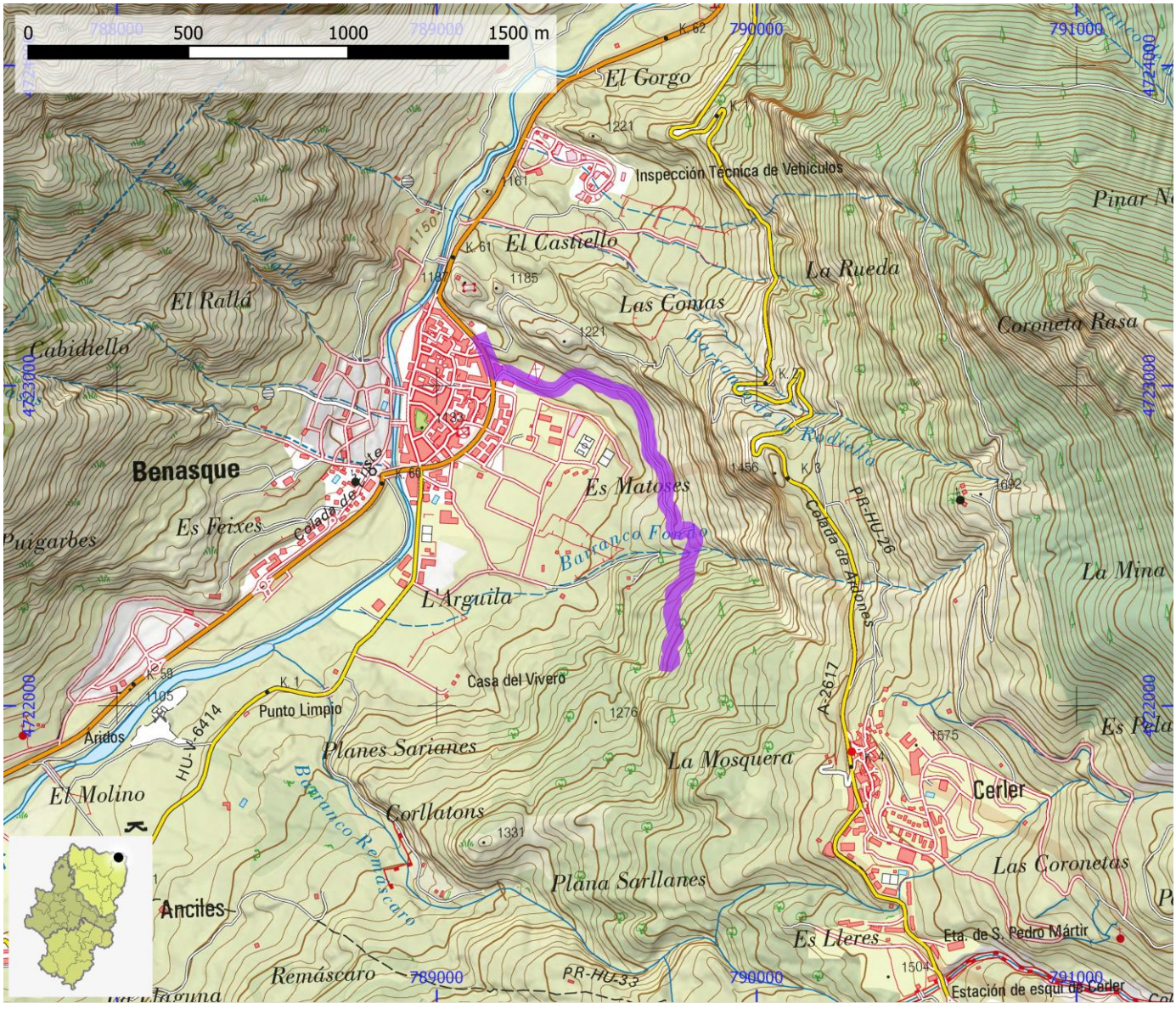

SENDEROS HOMOLOGADOS NO STA	ID OMA	FAM222

NOMBRE	PR-HU 29: Benasque - Puente de San Jaime - Enlace GR 11

ITINERARIO

Benasque - Puente de San Jaime - Enlace GR 11

COMARCA	Ribagorza	PROVINCIA	Huesca
ENLACE WEB	https://www.senderosfam.es/ruta/ficha/129	TIPO FAM	PR

MIDE

HORARIO	1:50		0	SEVERIDAD DEL MEDIO NATURAL
DESNIVEL DE SUBIDA (m)	115		0	ORIENTACIÓN EN EL ITINERARIO
DESNIVEL DE BAJADA (m)	115		0	DIFICULTAD EN EL DESPLAZAMIENTO
DISTANCIA HORIZONTAL (km)	3,0		0	CANTIDAD DE ESFUERZO NECESARIO
TIPO DE RECORRIDO	Ida y Vuelta			PENDIENTE DE NIEVE
				PASOS DE ESCALADA

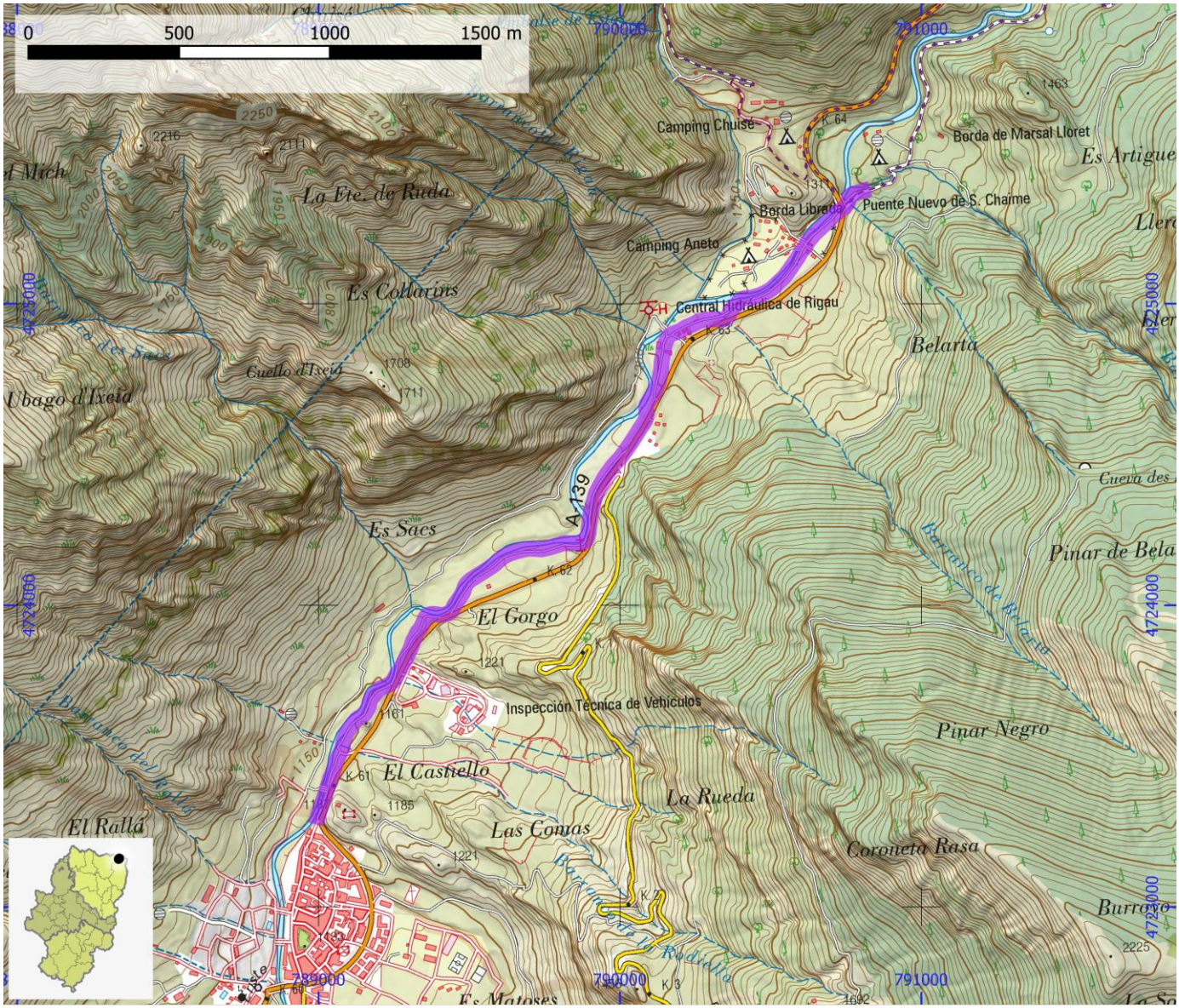

SENDEROS HOMOLOGADOS NO STA	ID OMA	FAM223

NOMBRE	PR-HU 3: Senderos del Sobrepuerto

ITINERARIO

Oliván - desvío a Susín - Berbusa - Ainielle - derivación a Otal - Basarán - Bergua - Fiscal

COMARCA	Alto Gállego | Sobrarbe	PROVINCIA	Huesca
ENLACE WEB	https://www.senderosfam.es/ruta/ficha/397	TIPO FAM	PR

MIDE

HORARIO	8:40	0	SEVERIDAD DEL MEDIO NATURAL
DESNIVEL DE SUBIDA (m)	970	0	ORIENTACIÓN EN EL ITINERARIO
DESNIVEL DE BAJADA (m)	1105	0	DIFICULTAD EN EL DESPLAZAMIENTO
DISTANCIA HORIZONTAL (km)	24,9	0	CANTIDAD DE ESFUERZO NECESARIO
TIPO DE RECORRIDO	Travesía		PENDIENTE DE NIEVE
			PASOS DE ESCALADA

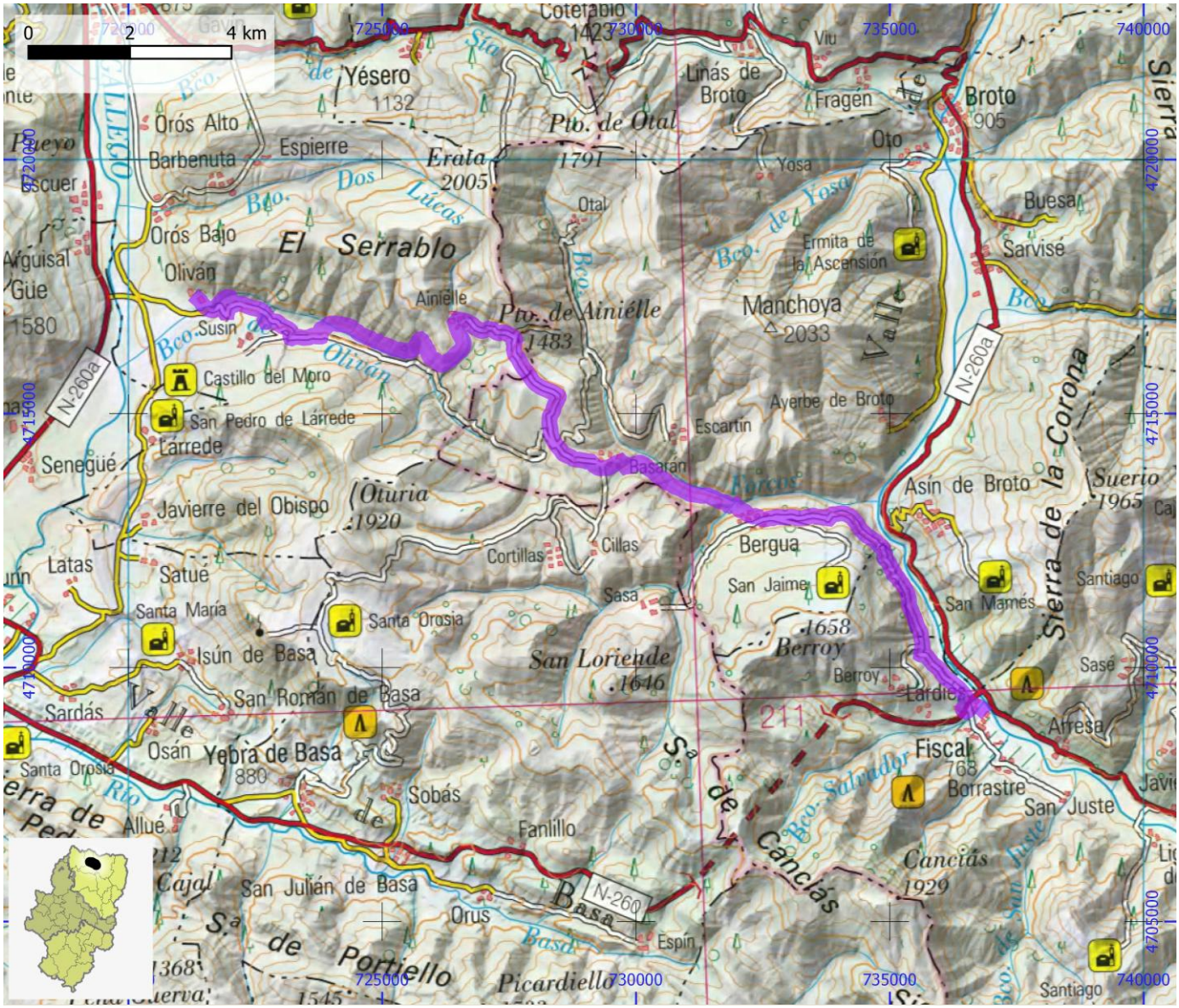

SENDEROS HOMOLOGADOS NO STA	ID OMA	FAM224

NOMBRE **PR-HU 30: Camino del Rigau**

ITINERARIO

Benasque - Puente del Rigau

COMARCA	Ribagorza	**PROVINCIA**	Huesca
ENLACE WEB	https://www.senderosfam.es/ruta/ficha/130	**TIPO FAM**	PR

MIDE

HORARIO	**1:25**	**1**	SEVERIDAD DEL MEDIO NATURAL
DESNIVEL DE SUBIDA (m)	**75**	**1**	ORIENTACIÓN EN EL ITINERARIO
DESNIVEL DE BAJADA (m)	**75**	**2**	DIFICULTAD EN EL DESPLAZAMIENTO
DISTANCIA HORIZONTAL (km)	**2,3**	**2**	CANTIDAD DE ESFUERZO NECESARIO
TIPO DE RECORRIDO	**Ida y Vuelta**		PENDIENTE DE NIEVE
			PASOS DE ESCALADA

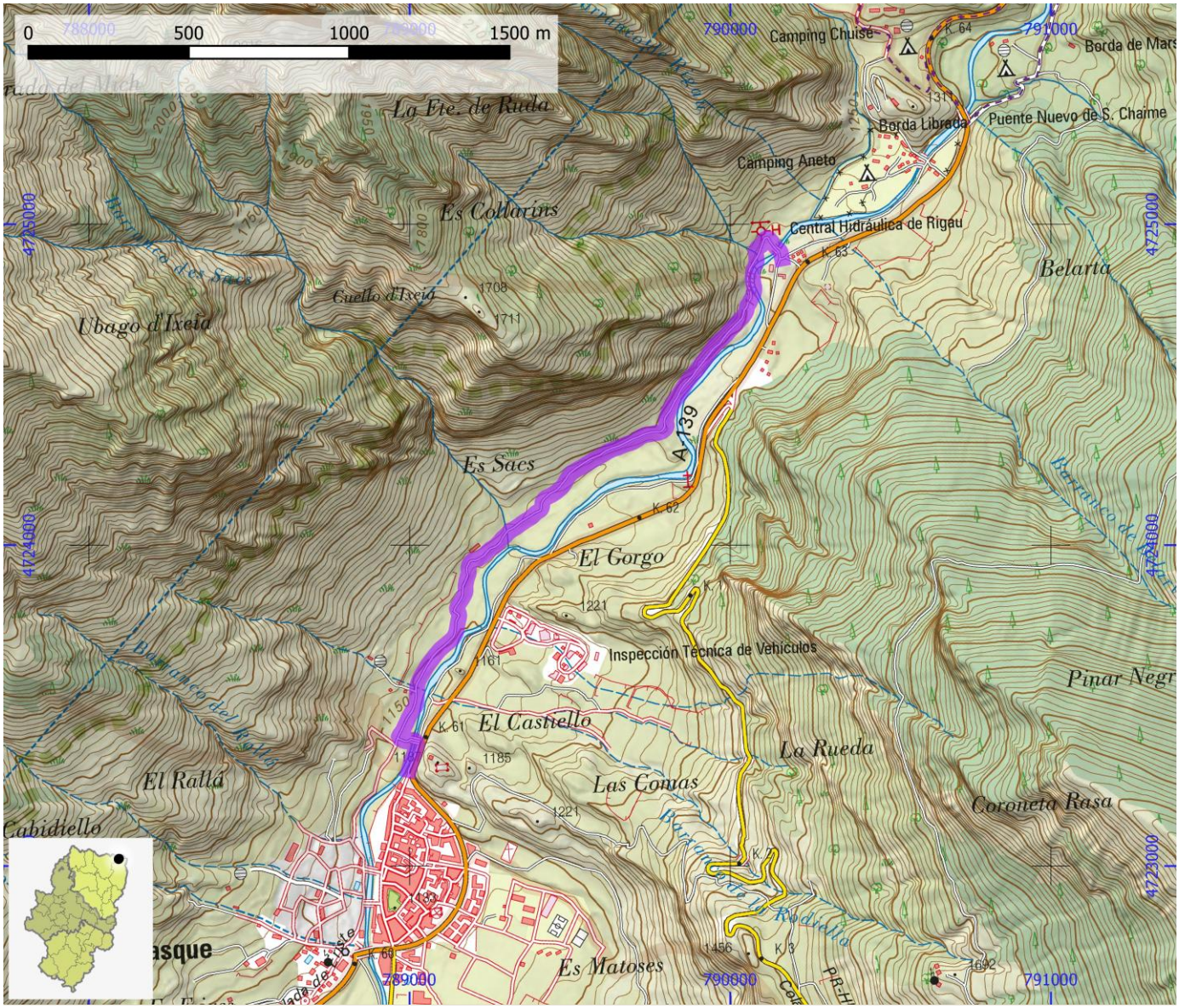

SENDEROS HOMOLOGADOS NO STA	ID OMA	FAM225

NOMBRE PR-HU 31: Camino de la Coma

ITINERARIO

Benasque (Puente de San Jaime) - Refugio de Estós

COMARCA	Ribagorza	**PROVINCIA**	Huesca
ENLACE WEB	https://www.senderosfam.es/ruta/ficha/131	**TIPO FAM**	PR

MIDE

HORARIO	7:00	0	SEVERIDAD DEL MEDIO NATURAL
DESNIVEL DE SUBIDA (m)	865	0	ORIENTACIÓN EN EL ITINERARIO
DESNIVEL DE BAJADA (m)	865	0	DIFICULTAD EN EL DESPLAZAMIENTO
DISTANCIA HORIZONTAL (km)	9,5	0	CANTIDAD DE ESFUERZO NECESARIO
TIPO DE RECORRIDO	Ida y Vuelta		PENDIENTE DE NIEVE
			PASOS DE ESCALADA

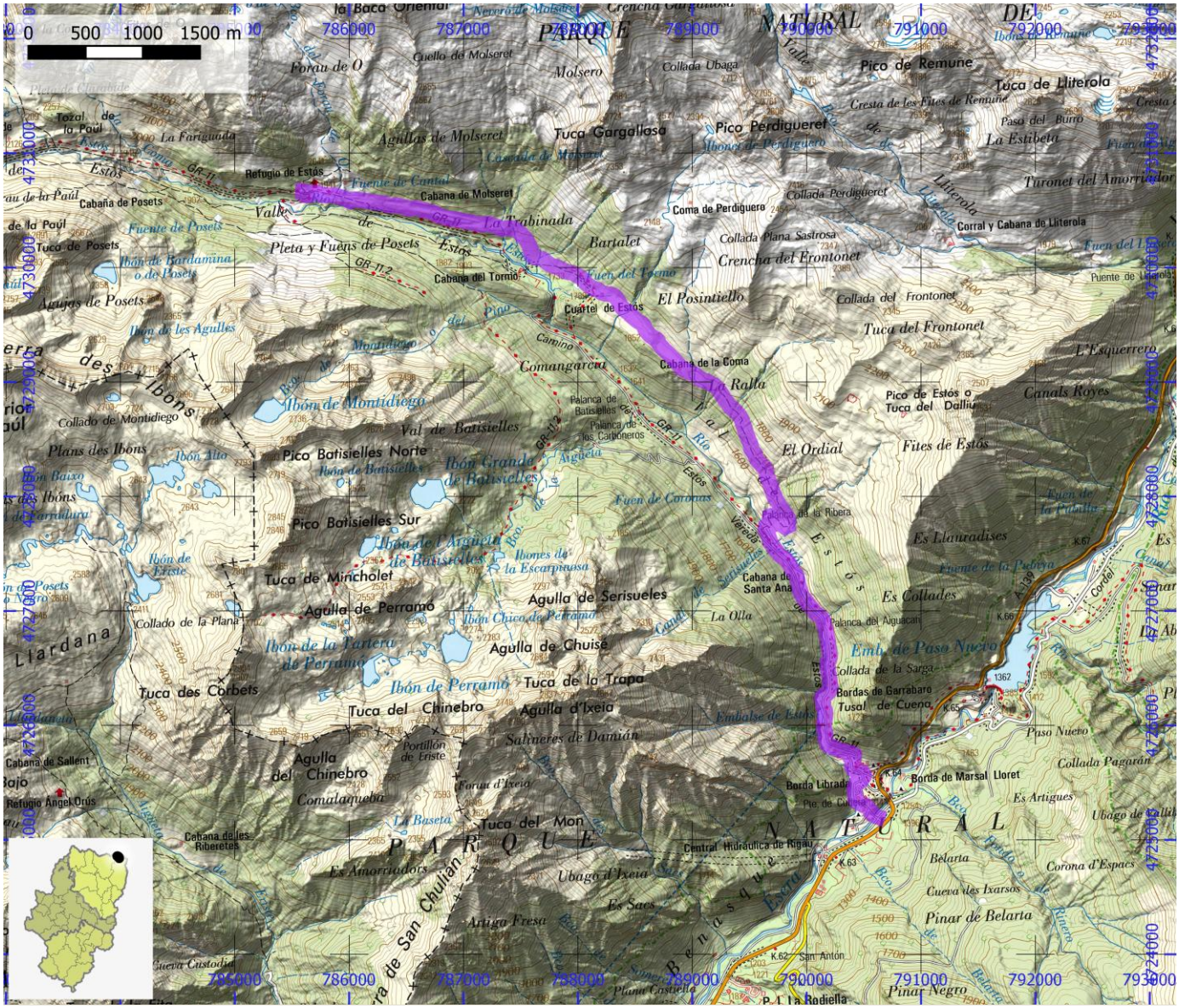
0 500 1000 1500 m
Refugio de Estós
Cabaña de Posets
Cabaña de Molseret
Cabaña del Tornio
Cuartel de Estós
Cabaña de la Coma
Cabaña de Santa Ana
Borda de Marsal Lloret
Central Hidráulica de Rigau
Pico de Remune
Tuca de Lliterola
Pico Perdigueret
Tuca Gargallosa
Pico Batisielles Norte
Pico Batisielles Sur
Tuca de Minchólet
Agulla de Perramó
Agulla de Serisueles
Agulla de Chuisé
Tuca de la Trapa
Agulla d'Ixeia
Tuca del Chinebro
Agulla del Chinebro
Tuca des Corbets
Pico de Estós o Tuca del Dallo
Fites de Estós
Canals Royes
Es Llauradises
Es Collades
Pinar de Belarta
Pinar Negro
Collado de Montidiego
Collado de la Plana
Ibón de Montidiego
Ibón de Batisielles
Ibón de Perramó
Ibón de la Tartera de Perramó
Ibón de Chuisé
Ibón de Cregüeña
Ibón de Estós
Ibón de Cregüeña
Ibón de Bardamina o de Posets
Ibón de les Agulles
Plans des Ibons
Liardana
Val de Batisielles
Comangarca
Coma de Perdiguero
Collada Perdigueret
Collada Plana Sastrosa
Crencha del Frontonet
Collada del Frontonet
Tuca del Frontonet
El Posintiello
El Ordial
La Ralla
Barlalet
Pleta y Fuens de Posets
Agujas de Posets
Tuca de Posets
Tozal de la Paúl
Cabana de Sallent
Refugio Angel Orús
Cabana de les Riberetes
Cueva Custodia
Es Amorriadors
Ubago d'Ixeia
Es Sacs
Salineres de Damián
Artiga Fresa
Comalaqueba
Portillón de Eristé
Forau d'Ixeia
Forau de O
Cuello de Molseret
Molsero
Agullas de Molseret
Tuca de Mon
Tuca del Mon
Bordas de Garrabaro
Tusal de Cuena
Collada de la Sarga
Embalse de Estós
Paso Nuevo
Collada Pagarán
Es Artigues
Belarta
Corona d'Espaces
Cueva des Ixarsos
Puente de Lliterola
Turonet del Amorriador
Corral y Cabana de Lliterola
Fuente de la Pubera
Fuente de Coronas
Fuente del Tornio
Fuente de Posets
Fuente de Cantal
Fuente de la Paúl
Cabana de la Ribera
Palanca de la Ribera
Palanca del Alguacil
Palanca de los Cantoneros
Palanca de Batisielles
Borda Librada
Pic de Cubieso
Cabana de les Riberetes
Cabana de Sallent
Refugio Angel Orús
Cueva Custodia
Planes Castiella
P. I. La Rodiella
San Antón
Puente de Lliterola
Ibón de Eristé
Ibón de la Escarpinosa
Ibón Chico de Perramó
Ibón Alto
Ibón Bajo
Ibón Grande de Batisielles
Ibón de l'Argüeta
Ibón de Eristé
Ibón de Cregüeña
Ibón de Estós
Ibón de Bardamina o de Posets
Ibón de les Agulles
Ibón de Montidiego
Ibón de Perramó
Ibón de la Tartera de Perramó
Ibón de Chuis

SENDEROS HOMOLOGADOS NO STA	ID OMA	FAM226

NOMBRE	PR-HU 32: Benasque - Eriste

ITINERARIO

Benasque - Eriste.

COMARCA	Ribagorza	PROVINCIA	Huesca
ENLACE WEB	https://www.senderosfam.es/ruta/ficha/132	TIPO FAM	PR

MIDE

HORARIO	1:40		1	SEVERIDAD DEL MEDIO NATURAL
DESNIVEL DE SUBIDA (m)	60		2	ORIENTACIÓN EN EL ITINERARIO
DESNIVEL DE BAJADA (m)	60		2	DIFICULTAD EN EL DESPLAZAMIENTO
DISTANCIA HORIZONTAL (km)	3,1		2	CANTIDAD DE ESFUERZO NECESARIO
TIPO DE RECORRIDO	Ida y Vuelta			PENDIENTE DE NIEVE
				PASOS DE ESCALADA

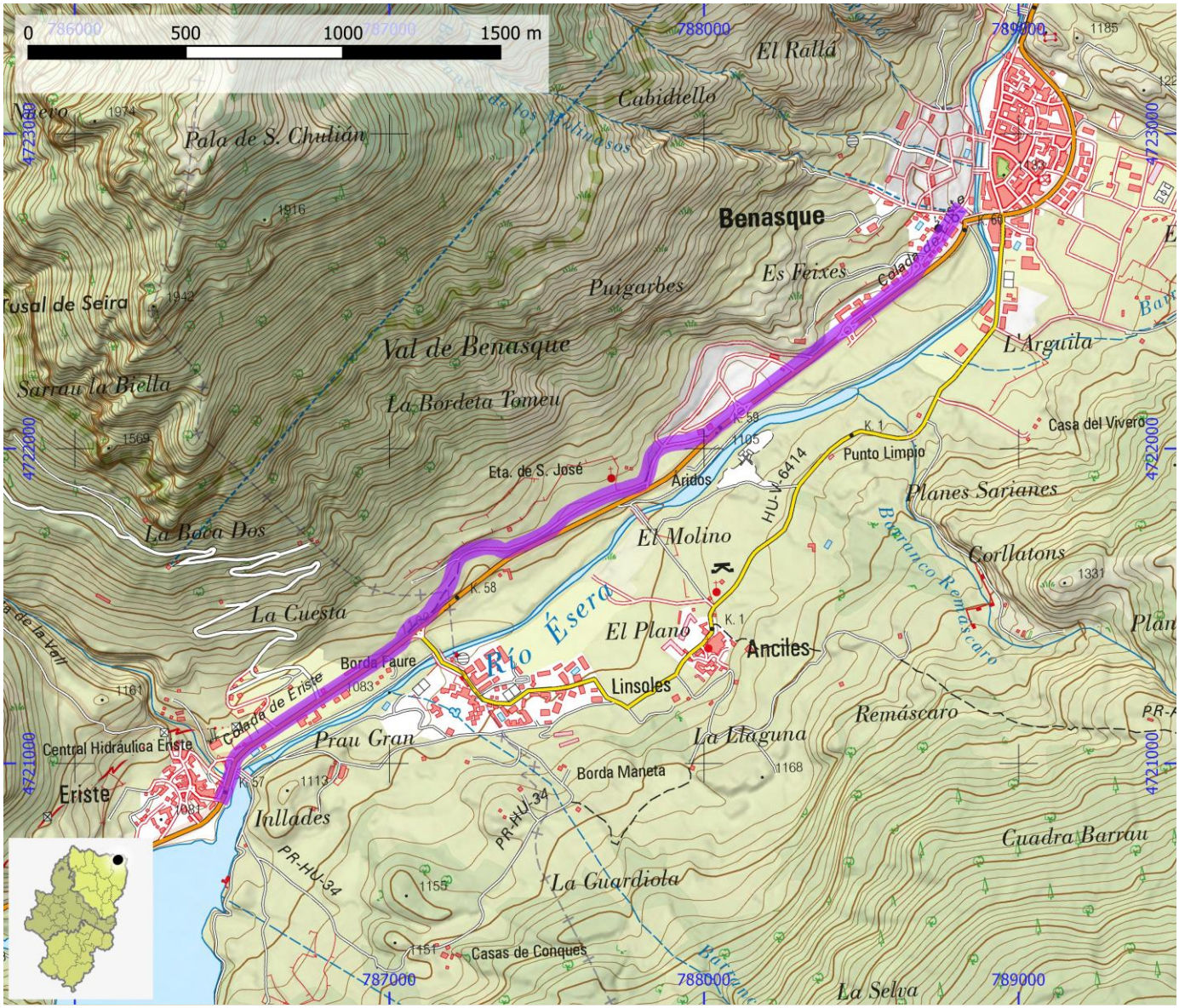

SENDEROS HOMOLOGADOS NO STA	ID OMA	FAM227

NOMBRE	PR-HU 33: Eriste - Anciles - Cerler

ITINERARIO

Eriste - Anciles - Cerler

COMARCA	Ribagorza	PROVINCIA	Huesca
ENLACE WEB	https://www.senderosfam.es/ruta/ficha/133	TIPO FAM	PR

MIDE

HORARIO	3:40		1	SEVERIDAD DEL MEDIO NATURAL
DESNIVEL DE SUBIDA (m)	440		2	ORIENTACIÓN EN EL ITINERARIO
DESNIVEL DE BAJADA (m)	440		2	DIFICULTAD EN EL DESPLAZAMIENTO
DISTANCIA HORIZONTAL (km)	4,9		3	CANTIDAD DE ESFUERZO NECESARIO
TIPO DE RECORRIDO	Ida y Vuelta			PENDIENTE DE NIEVE
				PASOS DE ESCALADA

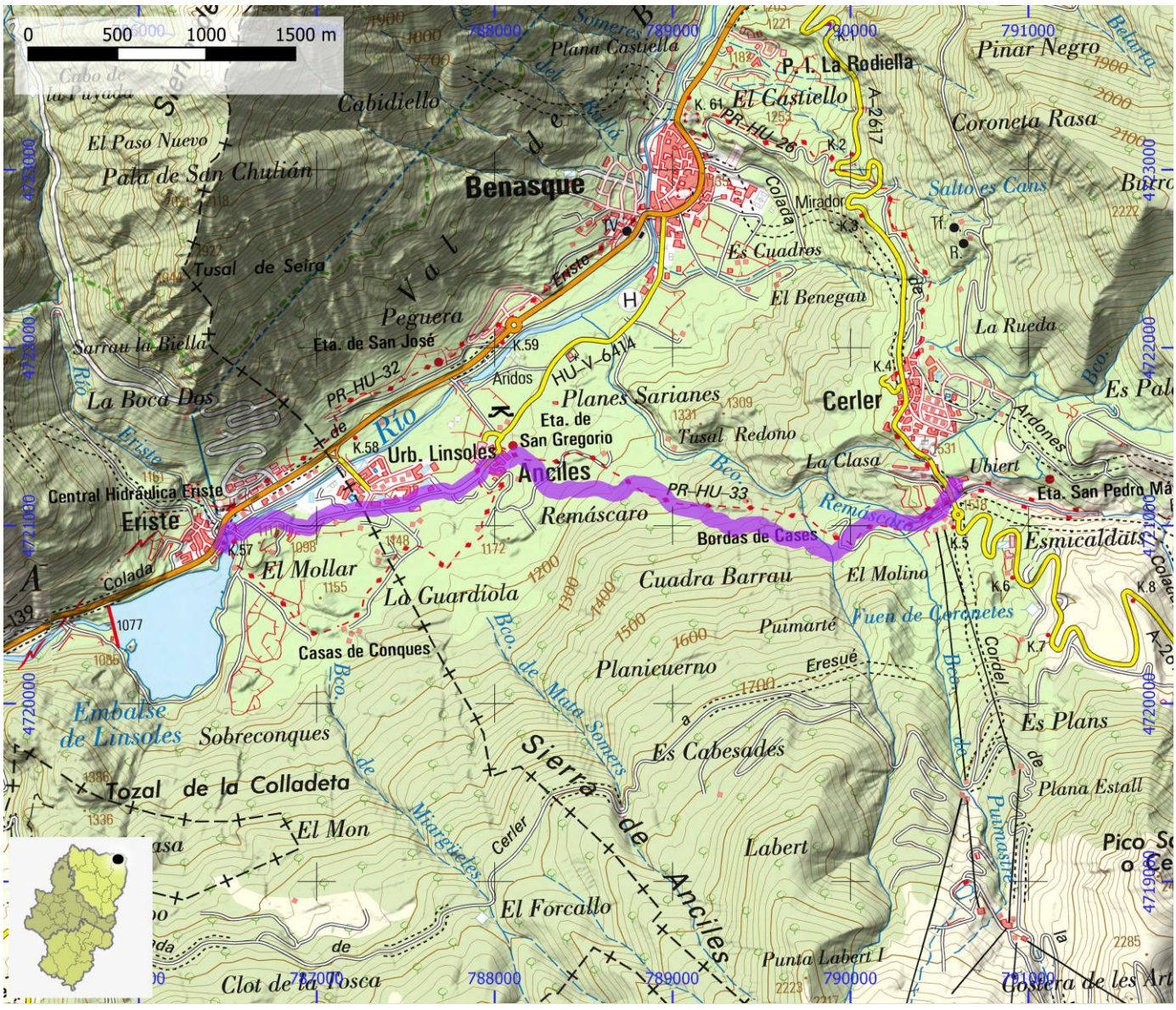

SENDEROS HOMOLOGADOS NO STA	ID OMA	FAM228

NOMBRE	PR-HU 34: Eriste - Casas de Conques - Anciles

ITINERARIO

Eriste - Casas de Conques - Anciles

COMARCA	Ribagorza	PROVINCIA	Huesca
ENLACE WEB	https://www.senderosfam.es/ruta/ficha/134	TIPO FAM	PR

MIDE

HORARIO	1:35	0	SEVERIDAD DEL MEDIO NATURAL
DESNIVEL DE SUBIDA (m)	120	0	ORIENTACIÓN EN EL ITINERARIO
DESNIVEL DE BAJADA (m)	120	0	DIFICULTAD EN EL DESPLAZAMIENTO
DISTANCIA HORIZONTAL (km)	2,6	0	CANTIDAD DE ESFUERZO NECESARIO
TIPO DE RECORRIDO	Ida y Vuelta		PENDIENTE DE NIEVE
			PASOS DE ESCALADA

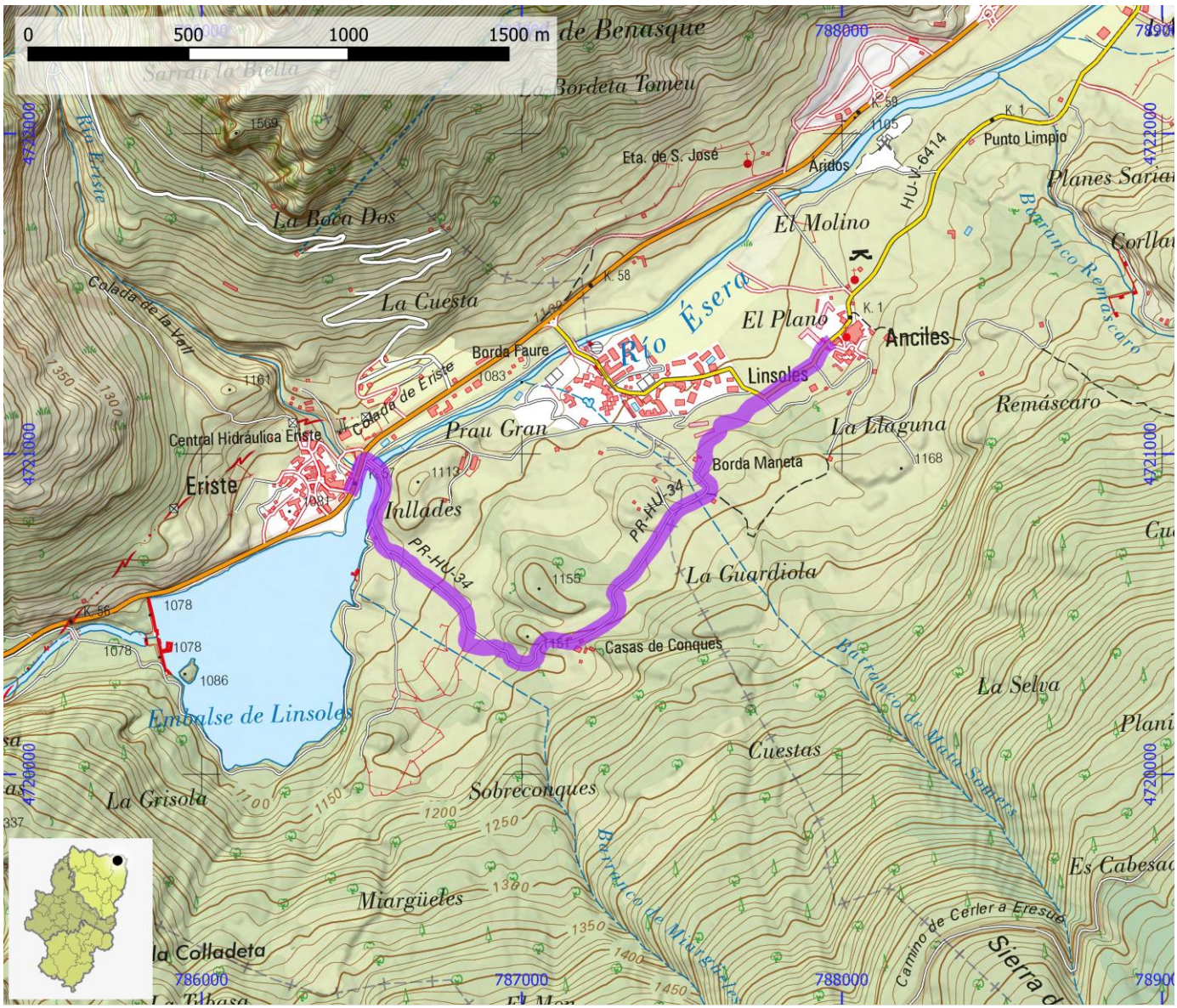

SENDEROS HOMOLOGADOS NO STA	ID OMA	FAM229

NOMBRE PR-HU 35: Eriste - Selva de Conques - Casas de Conques - Eriste

ITINERARIO

Eriste - Tuasa - Selva de Conques - desvío a Anciles - Casas de Conques - Eriste

COMARCA	Ribagorza	PROVINCIA	Huesca
ENLACE WEB	https://www.senderosfam.es/ruta/ficha/391	TIPO FAM	PR

MIDE

HORARIO	3:50	0	SEVERIDAD DEL MEDIO NATURAL
DESNIVEL DE SUBIDA (m)	595	0	ORIENTACIÓN EN EL ITINERARIO
DESNIVEL DE BAJADA (m)	595	0	DIFICULTAD EN EL DESPLAZAMIENTO
DISTANCIA HORIZONTAL (km)	10,0	0	CANTIDAD DE ESFUERZO NECESARIO
TIPO DE RECORRIDO	Circular		PENDIENTE DE NIEVE
			PASOS DE ESCALADA

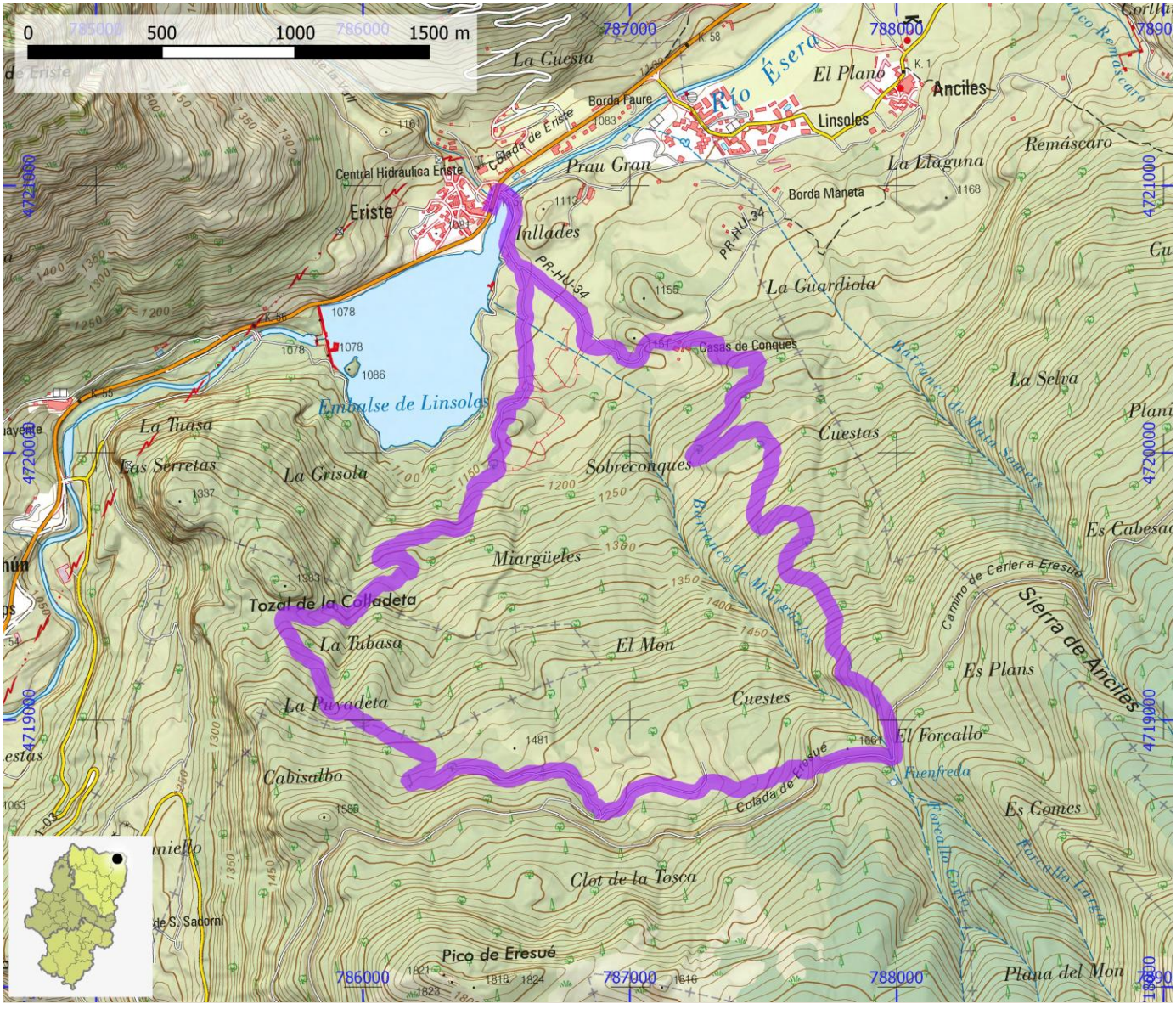

SENDEROS HOMOLOGADOS NO STA	ID OMA	FAM230

NOMBRE PR-HU 36: Eriste - Cascada de La Espiantosa - Ref. Ángel Orús

ITINERARIO

Eriste - Puente de Tramarríus - Puente y cascada de La Espiantosa - Fuente de Tabernera - Ref. Ángel Orús (El Forcau)

COMARCA	Ribagorza	**PROVINCIA**	Huesca
ENLACE WEB	https://www.senderosfam.es/ruta/ficha/135	**TIPO FAM**	PR

MIDE

HORARIO	5:40		2	SEVERIDAD DEL MEDIO NATURAL
DESNIVEL DE SUBIDA (m)	1115		2	ORIENTACIÓN EN EL ITINERARIO
DESNIVEL DE BAJADA (m)	1115		2	DIFICULTAD EN EL DESPLAZAMIENTO
DISTANCIA HORIZONTAL (km)	6,9		4	CANTIDAD DE ESFUERZO NECESARIO
TIPO DE RECORRIDO	Ida y Vuelta			PENDIENTE DE NIEVE
				PASOS DE ESCALADA

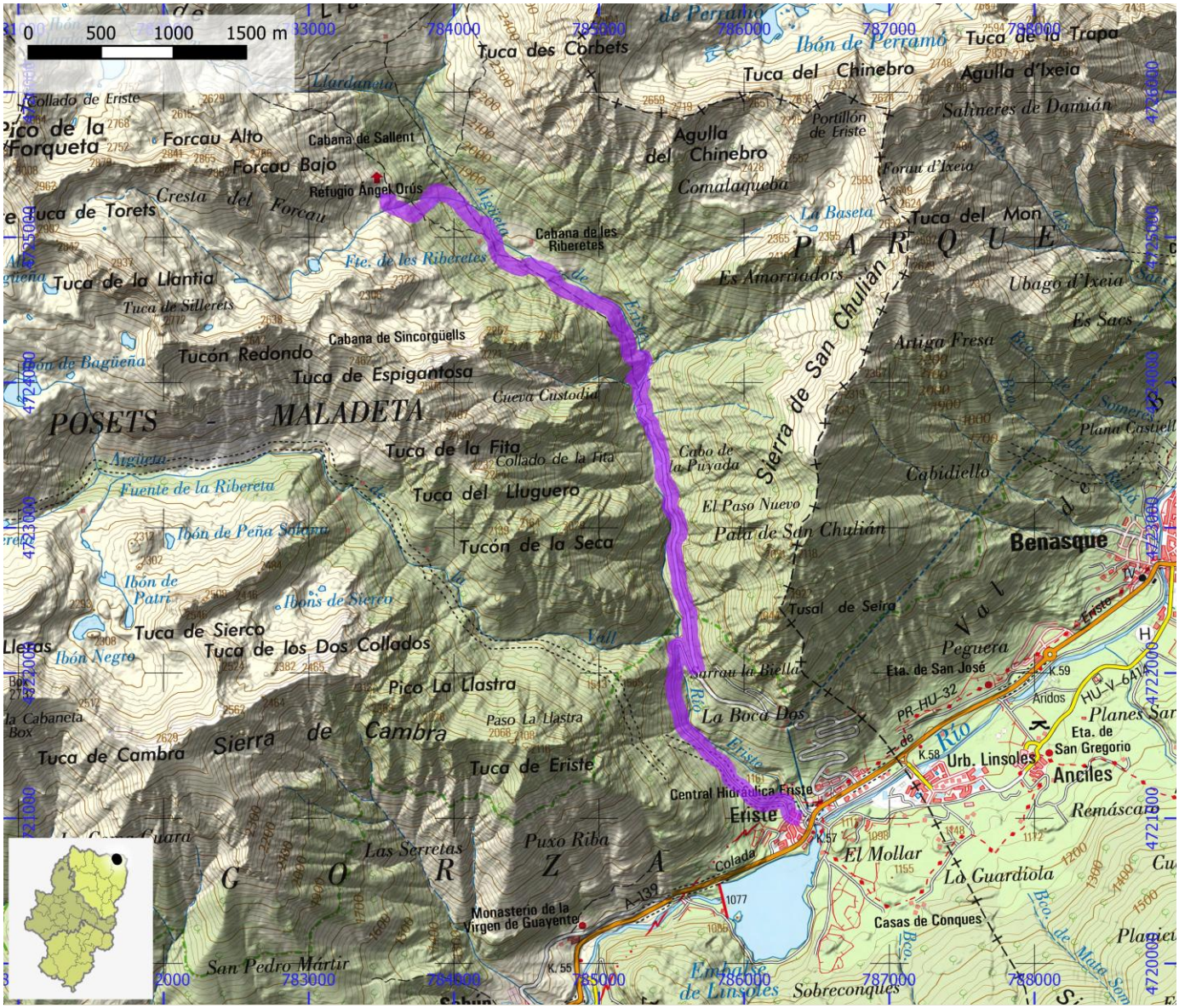

SENDEROS HOMOLOGADOS NO STA	ID OMA	FAM231

NOMBRE	PR-HU 37A: Plan - Gistaín - San Juan de Plan - Plan

ITINERARIO

Plan - Gistaín - San Juan de Plan - Plan

COMARCA	Sobrarbe	PROVINCIA	Huesca
ENLACE WEB	https://www.senderosfam.es/ruta/ficha/392	TIPO FAM	PR

MIDE

HORARIO	2:05	0	SEVERIDAD DEL MEDIO NATURAL
DESNIVEL DE SUBIDA (m)	330	0	ORIENTACIÓN EN EL ITINERARIO
DESNIVEL DE BAJADA (m)	320	0	DIFICULTAD EN EL DESPLAZAMIENTO
DISTANCIA HORIZONTAL (km)	4,2	0	CANTIDAD DE ESFUERZO NECESARIO
TIPO DE RECORRIDO	Circular		PENDIENTE DE NIEVE
			PASOS DE ESCALADA

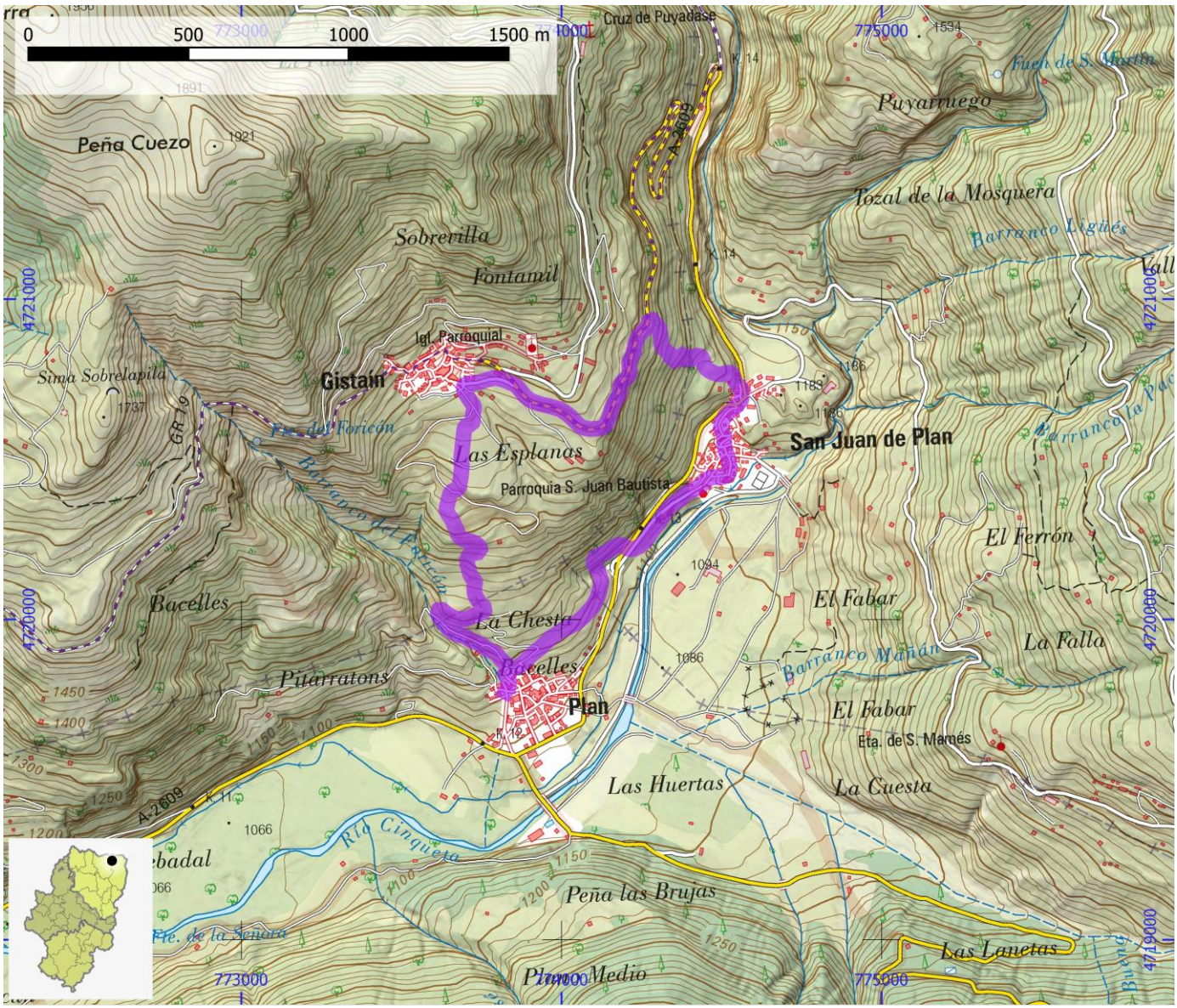

SENDEROS HOMOLOGADOS NO STA	ID OMA	FAM232

NOMBRE	PR-HU 37B: Plan - Serveto - Plan

ITINERARIO

Plan - Serveto - Subida a la Peña Artiés - Plan

COMARCA	Sobrarbe	PROVINCIA	Huesca
ENLACE WEB	https://www.senderosfam.es/ruta/ficha/393	TIPO FAM	PR

MIDE

HORARIO	5:50		0	SEVERIDAD DEL MEDIO NATURAL
DESNIVEL DE SUBIDA (m)	985		0	ORIENTACIÓN EN EL ITINERARIO
DESNIVEL DE BAJADA (m)	990		0	DIFICULTAD EN EL DESPLAZAMIENTO
DISTANCIA HORIZONTAL (km)	12,9		0	CANTIDAD DE ESFUERZO NECESARIO
TIPO DE RECORRIDO	Circular			PENDIENTE DE NIEVE
				PASOS DE ESCALADA

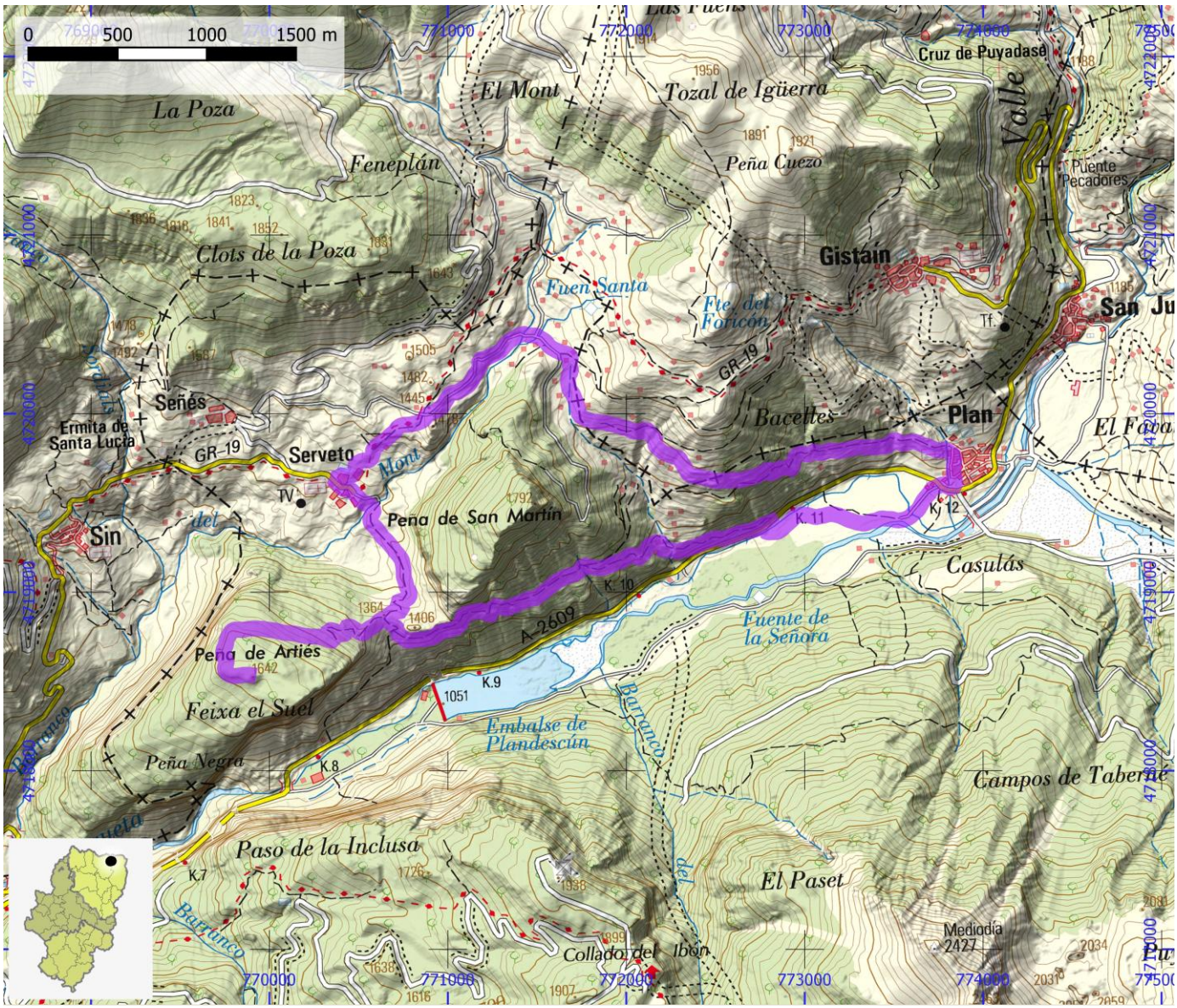

SENDEROS HOMOLOGADOS NO STA	ID OMA	FAM233

NOMBRE	PR-HU 38: Saravillo - Sin

ITINERARIO

Saravillo - Sin

COMARCA	Sobrarbe	PROVINCIA	Huesca
ENLACE WEB	https://www.senderosfam.es/ruta/ficha/136	TIPO FAM	PR

MIDE

HORARIO	3:20	0	SEVERIDAD DEL MEDIO NATURAL
DESNIVEL DE SUBIDA (m)	470	0	ORIENTACIÓN EN EL ITINERARIO
DESNIVEL DE BAJADA (m)	470	0	DIFICULTAD EN EL DESPLAZAMIENTO
DISTANCIA HORIZONTAL (km)	4,7	0	CANTIDAD DE ESFUERZO NECESARIO
TIPO DE RECORRIDO	Ida y Vuelta		PENDIENTE DE NIEVE
			PASOS DE ESCALADA

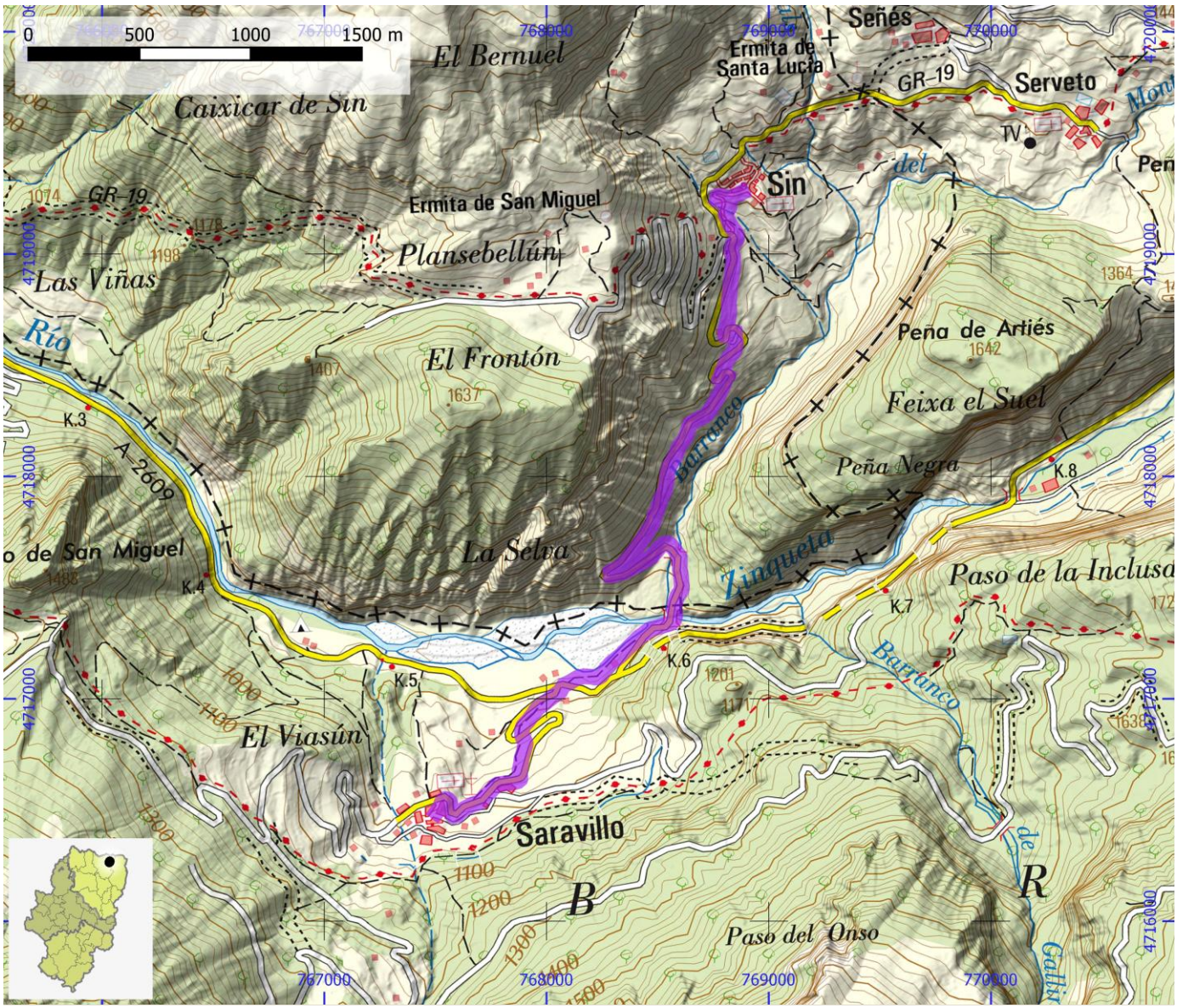

SENDEROS HOMOLOGADOS NO STA	ID OMA	FAM234

NOMBRE PR-HU 39: Tella - Hospital de Tella - Estaroniello

ITINERARIO

Tella - Cortalabiña - Hospital de Tella - desvío Mirabal - Estaroniello

COMARCA	Sobrarbe	**PROVINCIA**	Huesca
ENLACE WEB	https://www.senderosfam.es/ruta/ficha/394	**TIPO FAM**	PR

MIDE

HORARIO	4:25	0	SEVERIDAD DEL MEDIO NATURAL
DESNIVEL DE SUBIDA (m)	370	0	ORIENTACIÓN EN EL ITINERARIO
DESNIVEL DE BAJADA (m)	860	0	DIFICULTAD EN EL DESPLAZAMIENTO
DISTANCIA HORIZONTAL (km)	11,3	0	CANTIDAD DE ESFUERZO NECESARIO
TIPO DE RECORRIDO	Travesía		PENDIENTE DE NIEVE
			PASOS DE ESCALADA

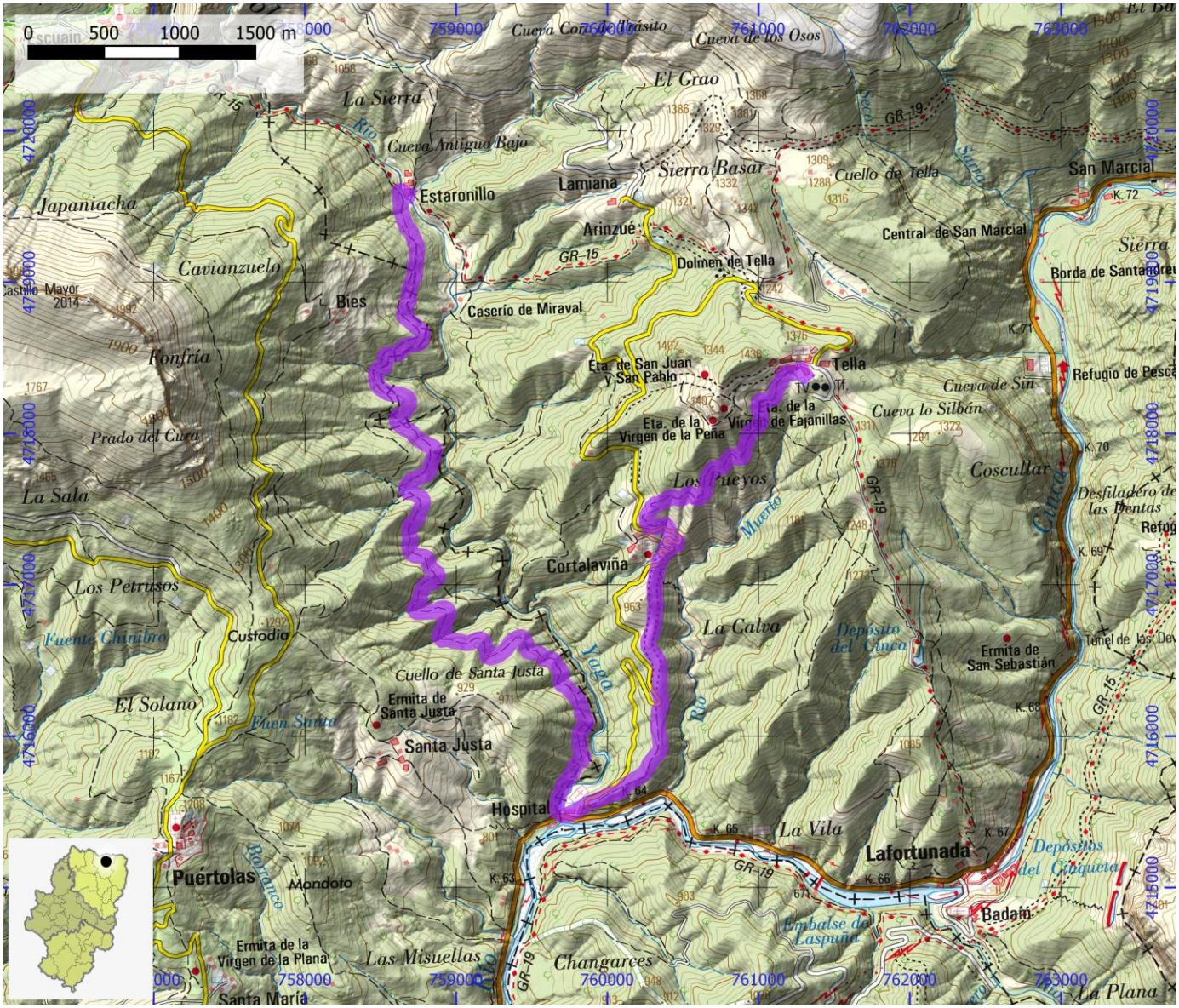

SENDEROS HOMOLOGADOS NO STA	ID OMA	FAM235

NOMBRE	PR-HU 3V2: desvío a Cillas - Cortillas - Cruz de Basarán

ITINERARIO

Desvío a Cillas - Cortillas - Cruz de Basarán

COMARCA	Alto Gállego | Sobrarbe	PROVINCIA	Huesca
ENLACE WEB	https://www.senderosfam.es/ruta/ficha/399	TIPO FAM	PR

MIDE

HORARIO	2:00		0	SEVERIDAD DEL MEDIO NATURAL
DESNIVEL DE SUBIDA (m)	190		0	ORIENTACIÓN EN EL ITINERARIO
DESNIVEL DE BAJADA (m)	190		0	DIFICULTAD EN EL DESPLAZAMIENTO
DISTANCIA HORIZONTAL (km)	3,2		0	CANTIDAD DE ESFUERZO NECESARIO
TIPO DE RECORRIDO	Ida y Vuelta			PENDIENTE DE NIEVE
				PASOS DE ESCALADA

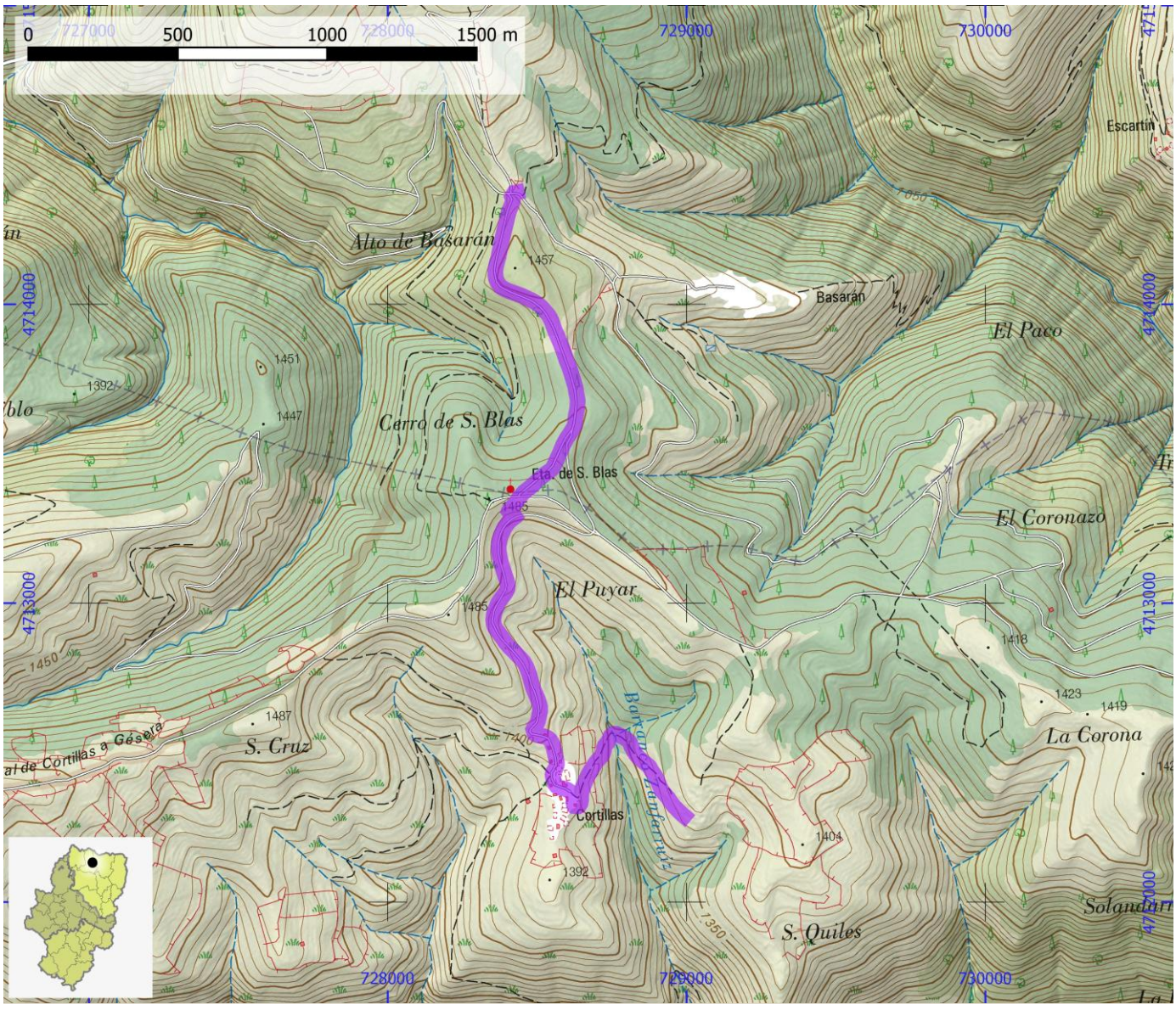

SENDEROS HOMOLOGADOS NO STA	ID OMA	FAM236

NOMBRE PR-HU 3V4: Variante Bergua - Sasa - Cortillas - Cillas - Bergua

ITINERARIO

Variante Bergua - Sasa - Cortillas - Cillas - Bergua

COMARCA	Alto Gállego | Sobrarbe	**PROVINCIA**	Huesca
ENLACE WEB	https://www.senderosfam.es/ruta/ficha/401	**TIPO FAM**	PR

MIDE

HORARIO	4:30		0	SEVERIDAD DEL MEDIO NATURAL
DESNIVEL DE SUBIDA (m)	490		0	ORIENTACIÓN EN EL ITINERARIO
DESNIVEL DE BAJADA (m)	535		0	DIFICULTAD EN EL DESPLAZAMIENTO
DISTANCIA HORIZONTAL (km)	13,3		0	CANTIDAD DE ESFUERZO NECESARIO
TIPO DE RECORRIDO	Circular			PENDIENTE DE NIEVE
				PASOS DE ESCALADA

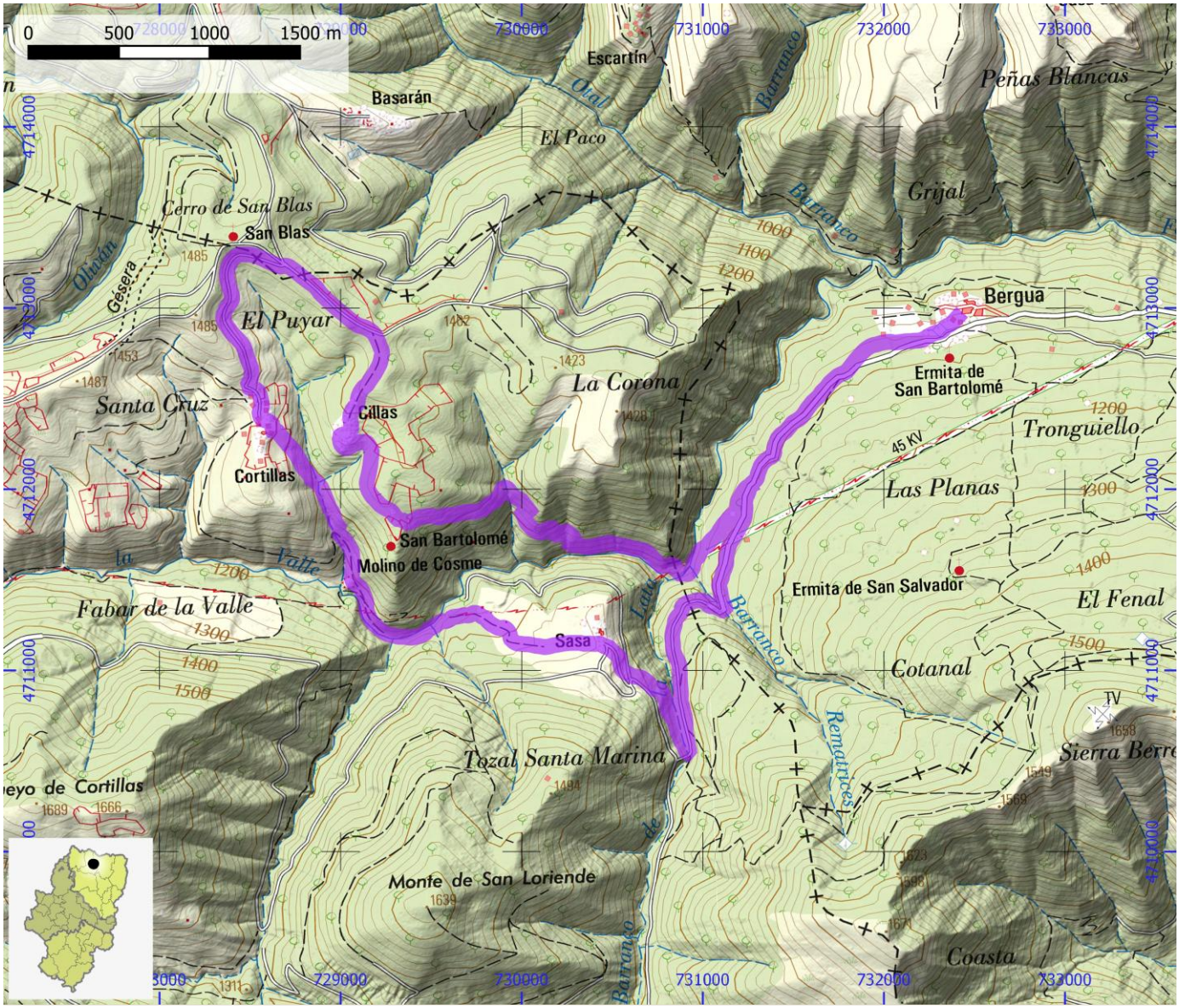

SENDEROS HOMOLOGADOS NO STA	ID OMA	FAM237

NOMBRE	PR-HU 40: Laspuña - Fiscal

ITINERARIO

Laspuña - Escalona - Muro Bellós - San Vicente de Labuerda - Boltaña - Jánovas - Albella - Ligüerre de Ara - San Juste - Fiscal

COMARCA	Sobrarbe	PROVINCIA	Huesca
ENLACE WEB	https://www.senderosfam.es/ruta/ficha/402	TIPO FAM	PR

MIDE

HORARIO	11:20	0	SEVERIDAD DEL MEDIO NATURAL
DESNIVEL DE SUBIDA (m)	1210	0	ORIENTACIÓN EN EL ITINERARIO
DESNIVEL DE BAJADA (m)	1045	0	DIFICULTAD EN EL DESPLAZAMIENTO
DISTANCIA HORIZONTAL (km)	34,7	0	CANTIDAD DE ESFUERZO NECESARIO
TIPO DE RECORRIDO	Travesía		PENDIENTE DE NIEVE
			PASOS DE ESCALADA

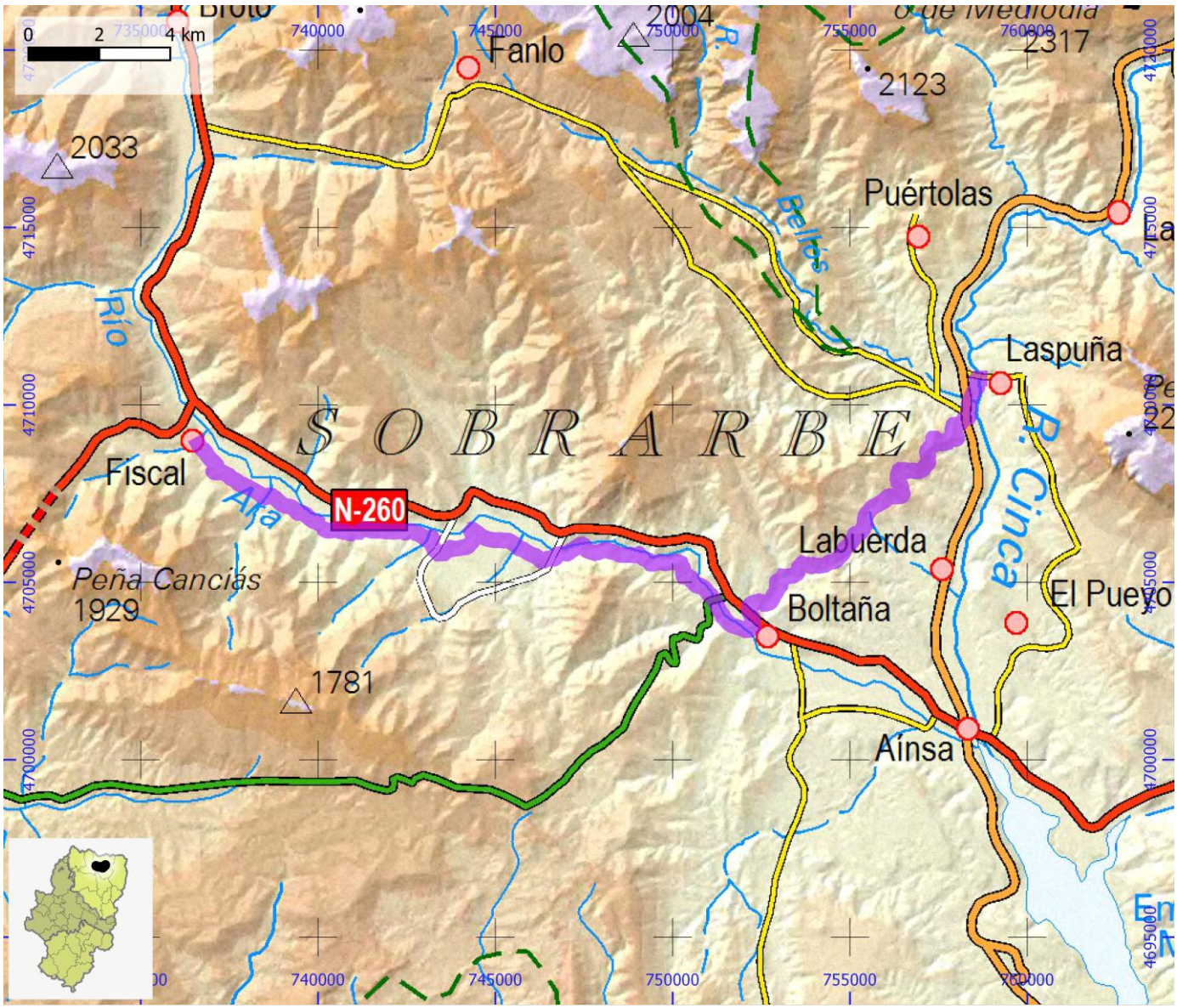

SENDEROS HOMOLOGADOS NO STA	ID OMA	FAM238

NOMBRE PR-HU 41: L'Aínsa - San Vicente de Labuerda - Labuerda

ITINERARIO

L'Aínsa - San Vicente de Labuerda - Labuerda

COMARCA	Sobrarbe	**PROVINCIA**	Huesca
ENLACE WEB	https://www.senderosfam.es/ruta/ficha/137	**TIPO FAM**	PR

MIDE

HORARIO	3:45	0	SEVERIDAD DEL MEDIO NATURAL
DESNIVEL DE SUBIDA (m)	340	0	ORIENTACIÓN EN EL ITINERARIO
DESNIVEL DE BAJADA (m)	365	0	DIFICULTAD EN EL DESPLAZAMIENTO
DISTANCIA HORIZONTAL (km)	11,8	0	CANTIDAD DE ESFUERZO NECESARIO
TIPO DE RECORRIDO	Travesía		PENDIENTE DE NIEVE
			PASOS DE ESCALADA

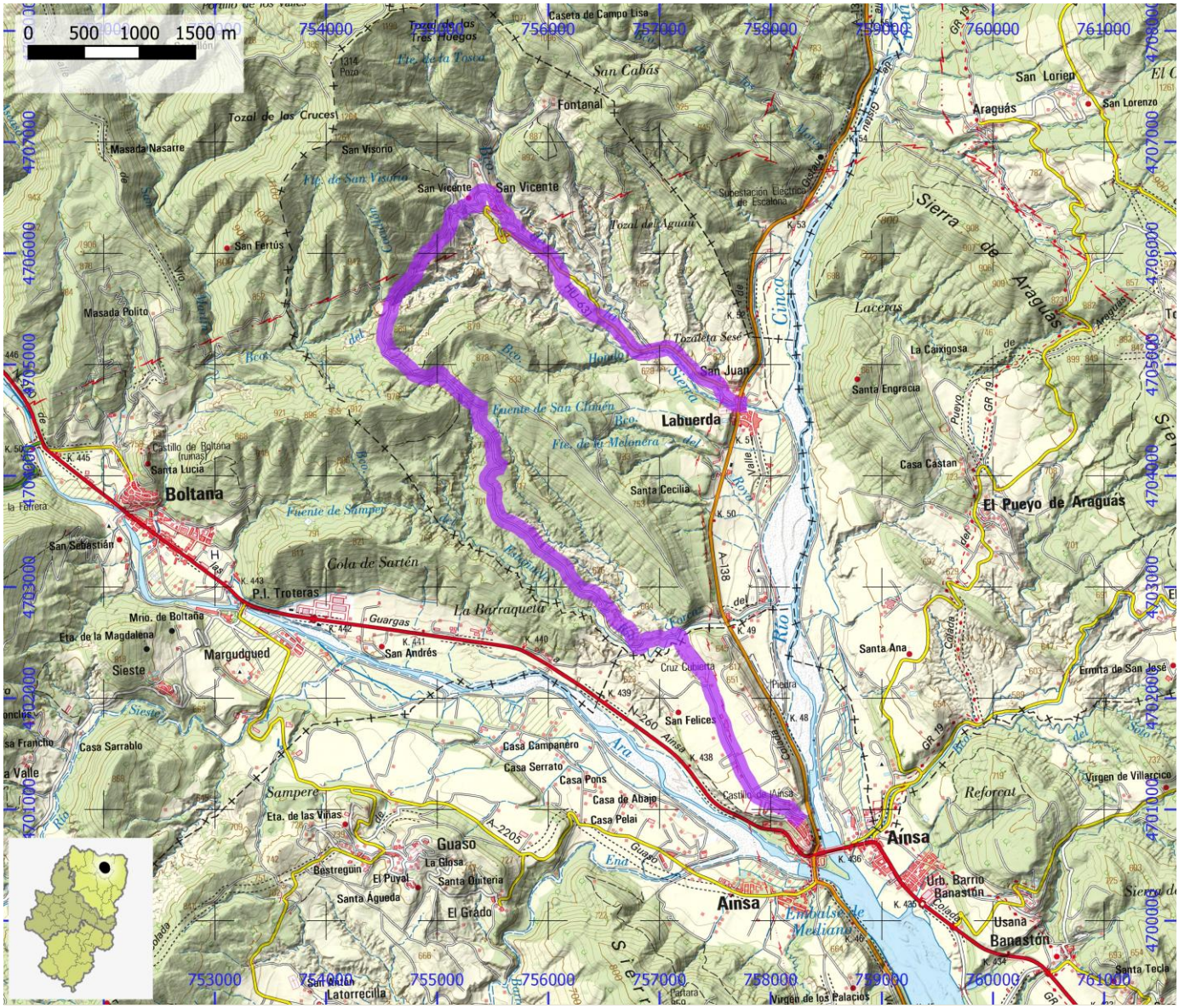

SENDEROS HOMOLOGADOS NO STA	ID OMA	FAM239

NOMBRE	PR-HU 42: Fiscal - Cajol - Sasé - Fanlo

ITINERARIO

Fiscal - Cuello de Burgasé - Pardina de Alseto - Cajol - Sasé - Fanlo

COMARCA	Sobrarbe	PROVINCIA	Huesca
ENLACE WEB	https://www.senderosfam.es/ruta/ficha/138	TIPO FAM	PR

MIDE

HORARIO	8:20		0	SEVERIDAD DEL MEDIO NATURAL
DESNIVEL DE SUBIDA (m)	1285		0	ORIENTACIÓN EN EL ITINERARIO
DESNIVEL DE BAJADA (m)	685		0	DIFICULTAD EN EL DESPLAZAMIENTO
DISTANCIA HORIZONTAL (km)	22,6		0	CANTIDAD DE ESFUERZO NECESARIO
TIPO DE RECORRIDO	Travesía			PENDIENTE DE NIEVE
				PASOS DE ESCALADA

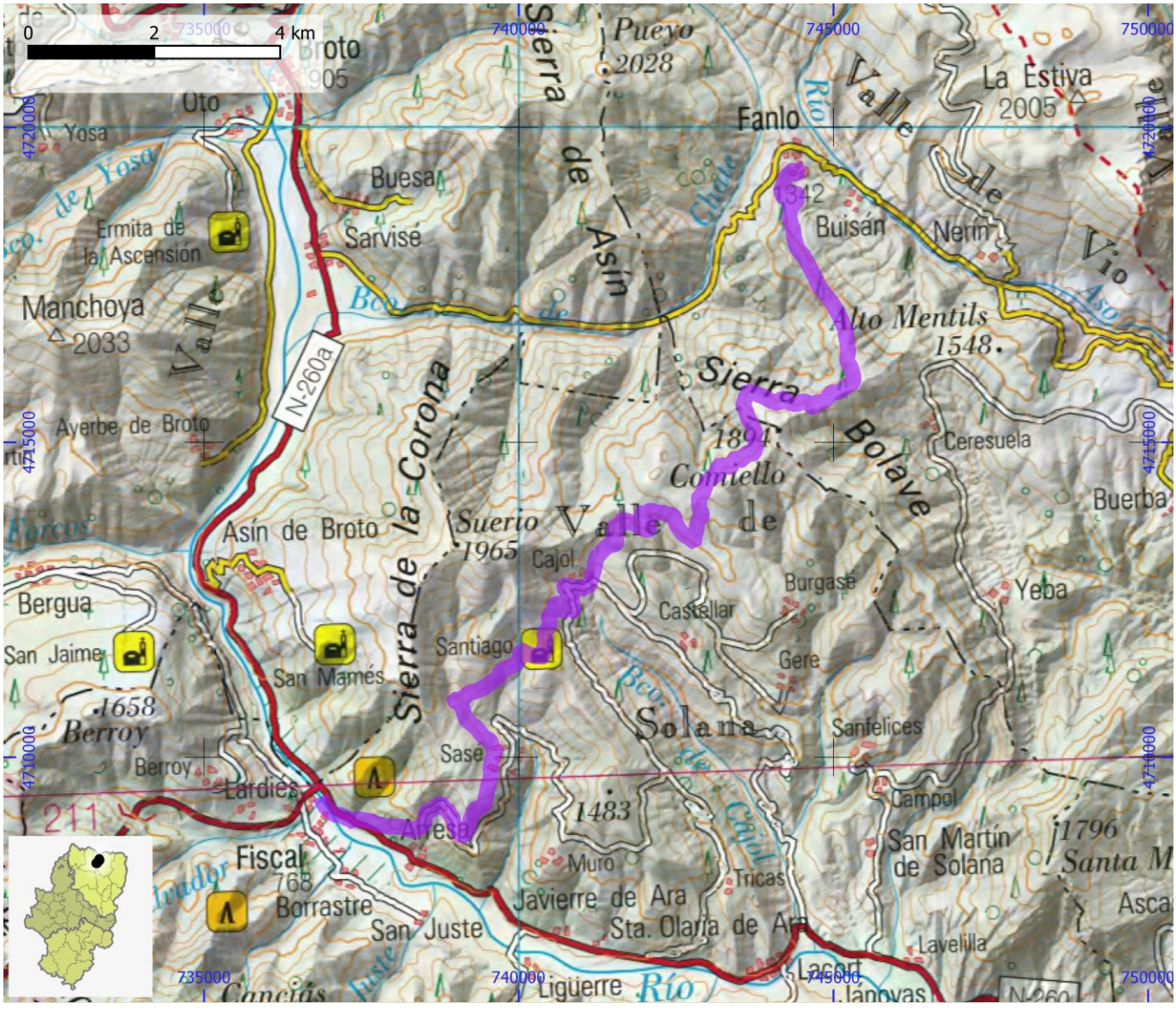

SENDEROS HOMOLOGADOS NO STA	ID OMA	FAM240

NOMBRE PR-HU 43: L'Aínsa- Monasterio de San Victorián - Ermita de La Espelunga

ITINERARIO

L'Aínsa - desvío a El Pueyo de Araguás - desvío a ermita de Santa Catalina - Los Molinos - La Muera - Monasterio de San Victorián - Ermita de la Espelunga

COMARCA	Sobrarbe	PROVINCIA	Huesca
ENLACE WEB	https://www.senderosfam.es/ruta/ficha/403	TIPO FAM	PR

MIDE

HORARIO	8:00	0	SEVERIDAD DEL MEDIO NATURAL
DESNIVEL DE SUBIDA (m)	1150	0	ORIENTACIÓN EN EL ITINERARIO
DESNIVEL DE BAJADA (m)	1150	0	DIFICULTAD EN EL DESPLAZAMIENTO
DISTANCIA HORIZONTAL (km)	11,5	0	CANTIDAD DE ESFUERZO NECESARIO
TIPO DE RECORRIDO	Ida y Vuelta		PENDIENTE DE NIEVE
			PASOS DE ESCALADA

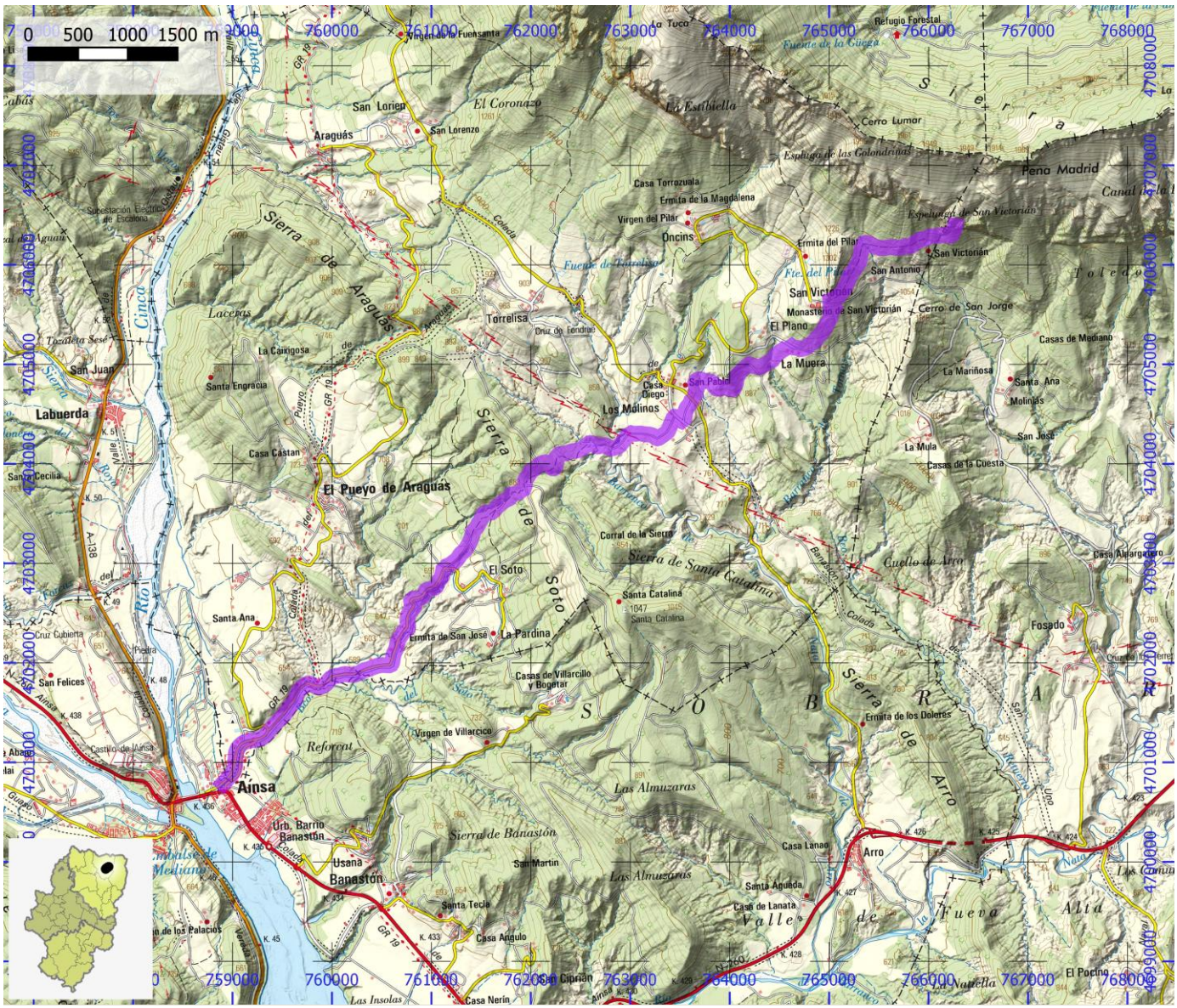
0 500 1000 1500 m
Aínsa
El Pueyo de Araguás
Labuerda
Araguás
Torrelisa
Los Molinos
La Muera
San Victorián
Monasterio de San Victorián
Ermita de la Magdalena
Ermita del Pilar
Ermita de San José
Ermita de los Dolores
Santa Catalina
Oncins
Peña Madrid
Sierra de Araguás
Sierra de Santa Catalina
Sierra de Arro
Sierra de Banastón
Valle de Fueva
Alta Fueva
Urb. Barrio Banastón
Usana
Banastón
Arro
Casa Lanao
Casa de Lanata
Santa Agueda
Casa Angulo
Casa Nerín
Las Almuzaras
Las Insolas
El Soto
La Pardina
Casas de Villarcillo y Bogatar
Virgen de Villarcico
Castillo de Aínsa
Santa Ana
Santa Tecla
San Martin
Casa Castan
La Caixigosa
Casas de la Cuesta
Casas de Medianó
Fosado
Cuello de Arro
Refugio Forestal
Cerro Lumar
Cerro de San Jorge
El Plano
La Mariñosa
Santa Ana
Molinás
San José
Casa Diego
San Pedro
Virgen del Pilar
Espelunga de San Victorián
Toledo
Canal de la
Fuente de la Cueza
Fuente de Torcelaso
Coladas
Barranco
Barranquera
Corral de la Sierra
Casa Alargatero
El Poctro
Casa Ángulo
Casa Nerín
Santa Cecilia
San Felices
Cruz Cubierta
Piedra
Valle
Puyo
Tozaleta Sesé
Lacera
Cruz de Lendrao
Virgen de Fuensanta
Virgen de la Peña
San Lorien
San Lorenzo
El Coronazo
La Estribiella
Casa Torrazuala
Subestación Eléctrica de Escalona
Casa Tuco
Espluga de las Colondriñas
Cerro de Lendrao
Cruz de Lendrao
Cruz de Lendrao
Cruz

SENDEROS HOMOLOGADOS NO STA	ID OMA	FAM241

NOMBRE	PR-HU 44: Boltaña - Portillo de Los Valles - Buerba

ITINERARIO

Boltaña - Portillo de los Valles - Buerba

COMARCA	Sobrarbe	PROVINCIA	Huesca
ENLACE WEB	https://www.senderosfam.es/ruta/ficha/139	TIPO FAM	PR

MIDE

HORARIO	5:00	0	SEVERIDAD DEL MEDIO NATURAL
DESNIVEL DE SUBIDA (m)	905	0	ORIENTACIÓN EN EL ITINERARIO
DESNIVEL DE BAJADA (m)	395	0	DIFICULTAD EN EL DESPLAZAMIENTO
DISTANCIA HORIZONTAL (km)	14,5	0	CANTIDAD DE ESFUERZO NECESARIO
TIPO DE RECORRIDO	Travesía		PENDIENTE DE NIEVE
			PASOS DE ESCALADA

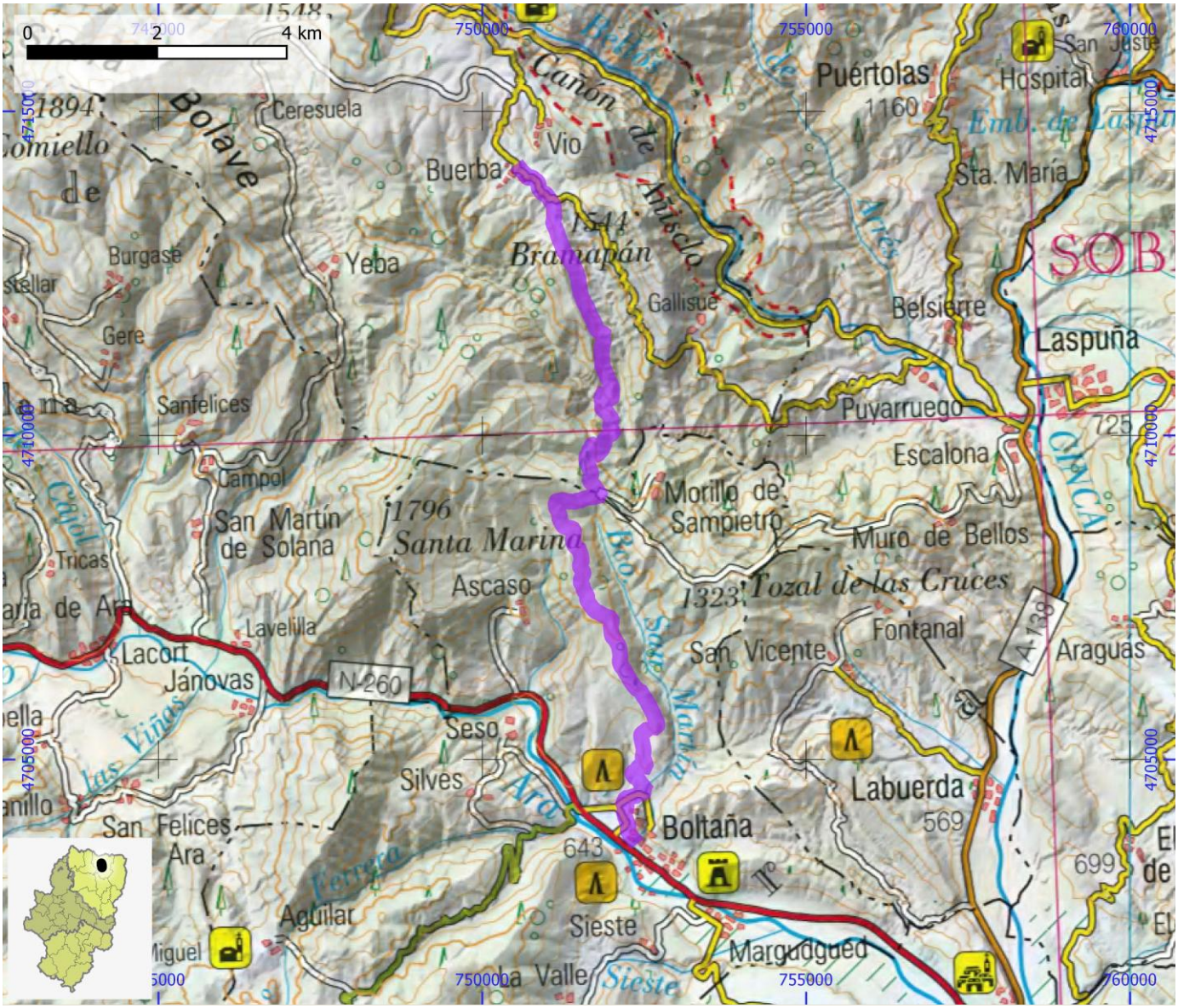

SENDEROS HOMOLOGADOS NO STA	ID OMA	FAM242

NOMBRE PR-HU 45: Sendero Transversal Sierra del Montsec

ITINERARIO

Pilzán (cruce GR 18) - Estañá - Caserras del Castillo - Puente de Penavera - Finestras - Desvío Sierra de Sabinós - Fet - l'Estall - Mas de Quintillá - Montgai - Chiriveta - Puente de Montañana

COMARCA	Ribagorza	PROVINCIA	Huesca
ENLACE WEB	https://www.senderosfam.es/ruta/ficha/407	TIPO FAM	PR

MIDE

HORARIO	13:35	0	SEVERIDAD DEL MEDIO NATURAL
DESNIVEL DE SUBIDA (m)	1215	0	ORIENTACIÓN EN EL ITINERARIO
DESNIVEL DE BAJADA (m)	1410	0	DIFICULTAD EN EL DESPLAZAMIENTO
DISTANCIA HORIZONTAL (km)	42,8	0	CANTIDAD DE ESFUERZO NECESARIO
TIPO DE RECORRIDO	Travesía		PENDIENTE DE NIEVE
			PASOS DE ESCALADA

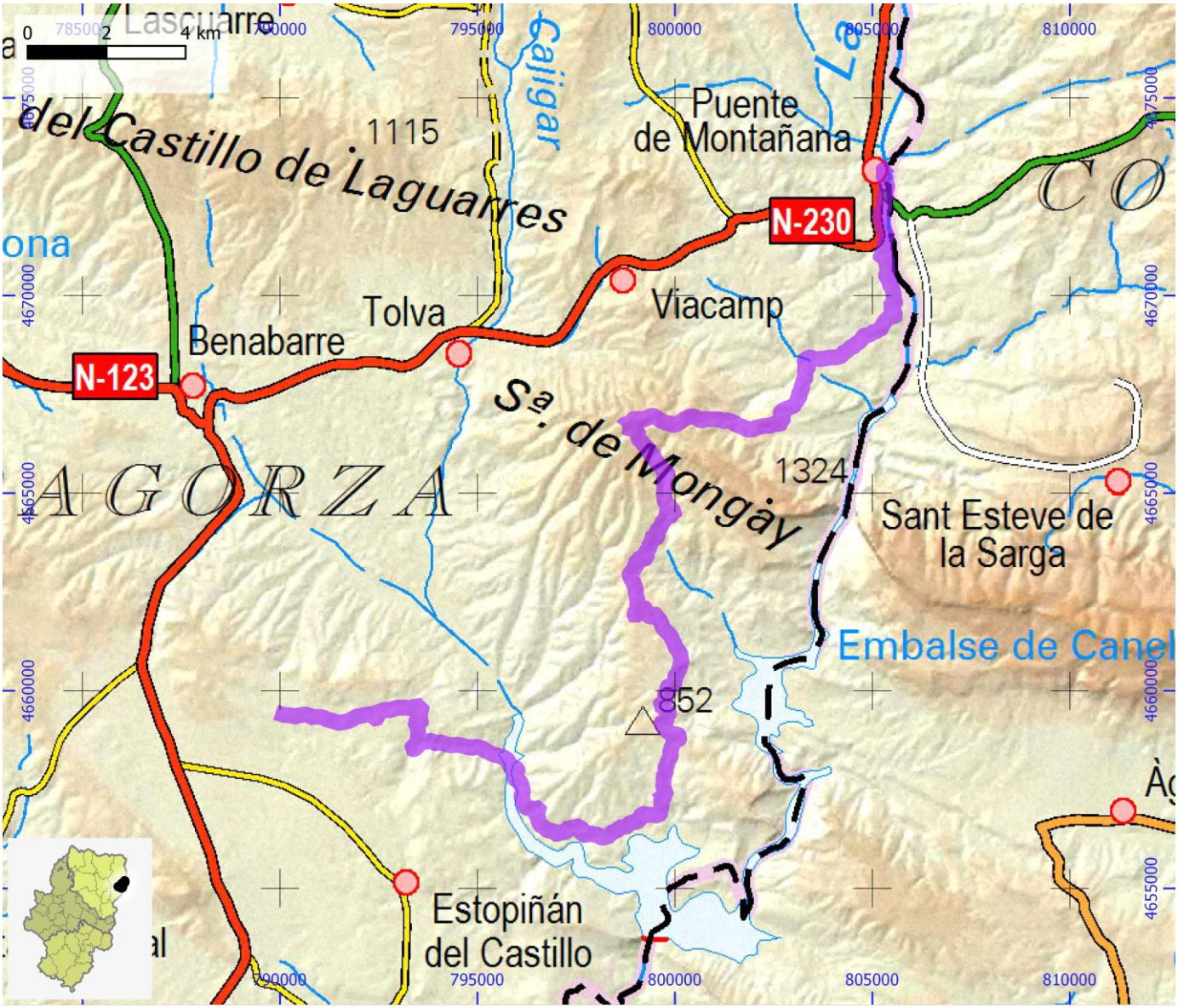

SENDEROS HOMOLOGADOS NO STA	ID OMA	FAM243

NOMBRE PR-HU 46: Barri del Pou - Coll de Vent - Arén - Sobrecastell por Castillo de Arén

ITINERARIO

Barri del Pou - La Bileta - Riguala - Coll de Vent - Isclés Alto (barrio del Soláns) - Iscles - Arén - Sobrecastell por Castillo de Arén

COMARCA	Ribagorza	PROVINCIA	Huesca
ENLACE WEB	https://www.senderosfam.es/ruta/ficha/411	TIPO FAM	PR

MIDE

HORARIO	6:55	0	SEVERIDAD DEL MEDIO NATURAL
DESNIVEL DE SUBIDA (m)	835	0	ORIENTACIÓN EN EL ITINERARIO
DESNIVEL DE BAJADA (m)	925	0	DIFICULTAD EN EL DESPLAZAMIENTO
DISTANCIA HORIZONTAL (km)	19,6	0	CANTIDAD DE ESFUERZO NECESARIO
TIPO DE RECORRIDO	Travesía		PENDIENTE DE NIEVE
			PASOS DE ESCALADA

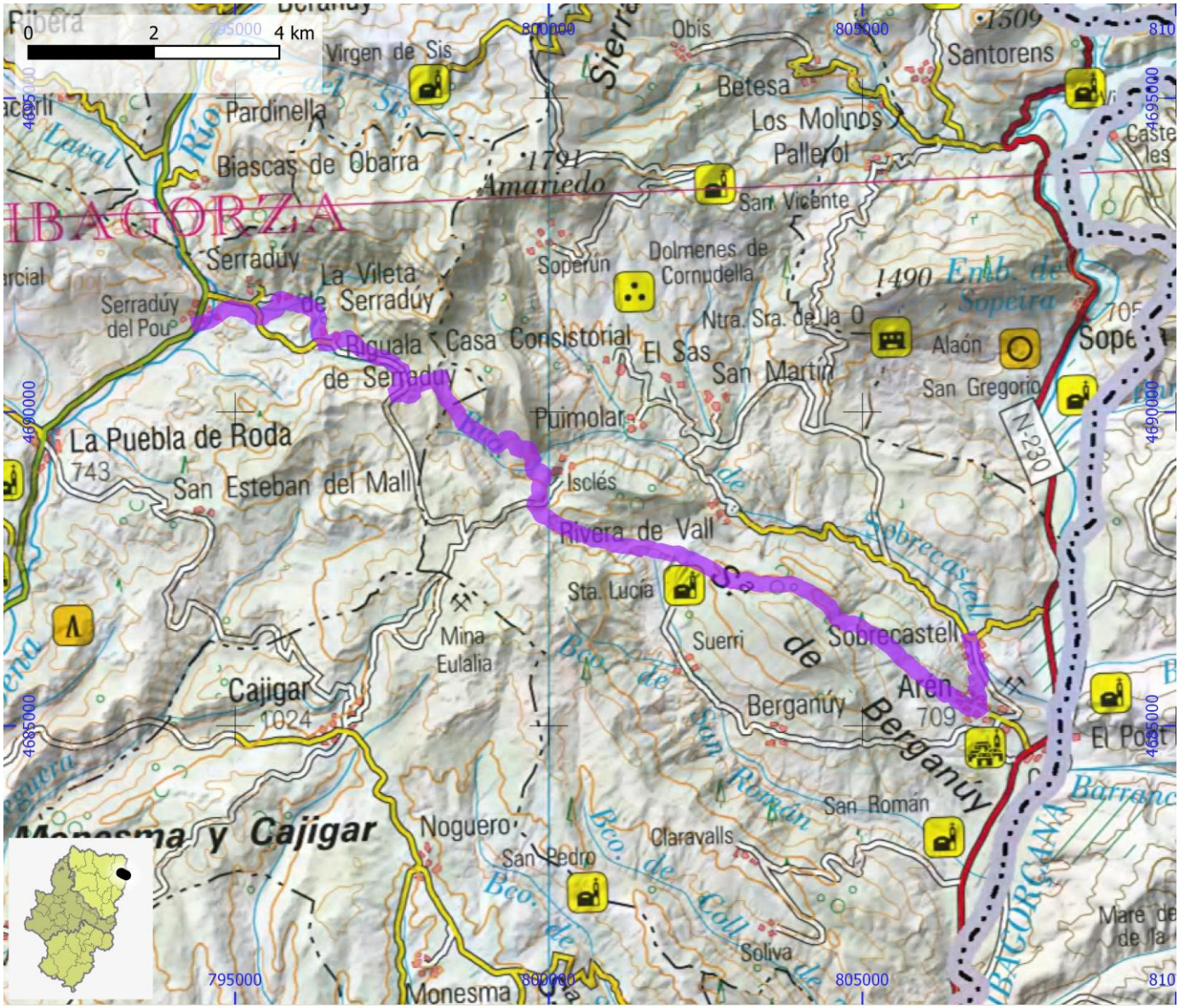

SENDEROS HOMOLOGADOS NO STA	ID OMA	FAM244

NOMBRE **PR-HU 47: desvío a La Ermita Virgen del Sis**

ITINERARIO

Beranuy (GR 18.1) - ermita San Miquel - Puyalto

COMARCA	Ribagorza	**PROVINCIA**	Huesca
ENLACE WEB	https://www.senderosfam.es/ruta/ficha/414	**TIPO FAM**	PR

MIDE

HORARIO	5:40		0	SEVERIDAD DEL MEDIO NATURAL
DESNIVEL DE SUBIDA (m)	780		0	ORIENTACIÓN EN EL ITINERARIO
DESNIVEL DE BAJADA (m)	780		0	DIFICULTAD EN EL DESPLAZAMIENTO
DISTANCIA HORIZONTAL (km)	6,5		0	CANTIDAD DE ESFUERZO NECESARIO
TIPO DE RECORRIDO	Ida y Vuelta			PENDIENTE DE NIEVE
				PASOS DE ESCALADA

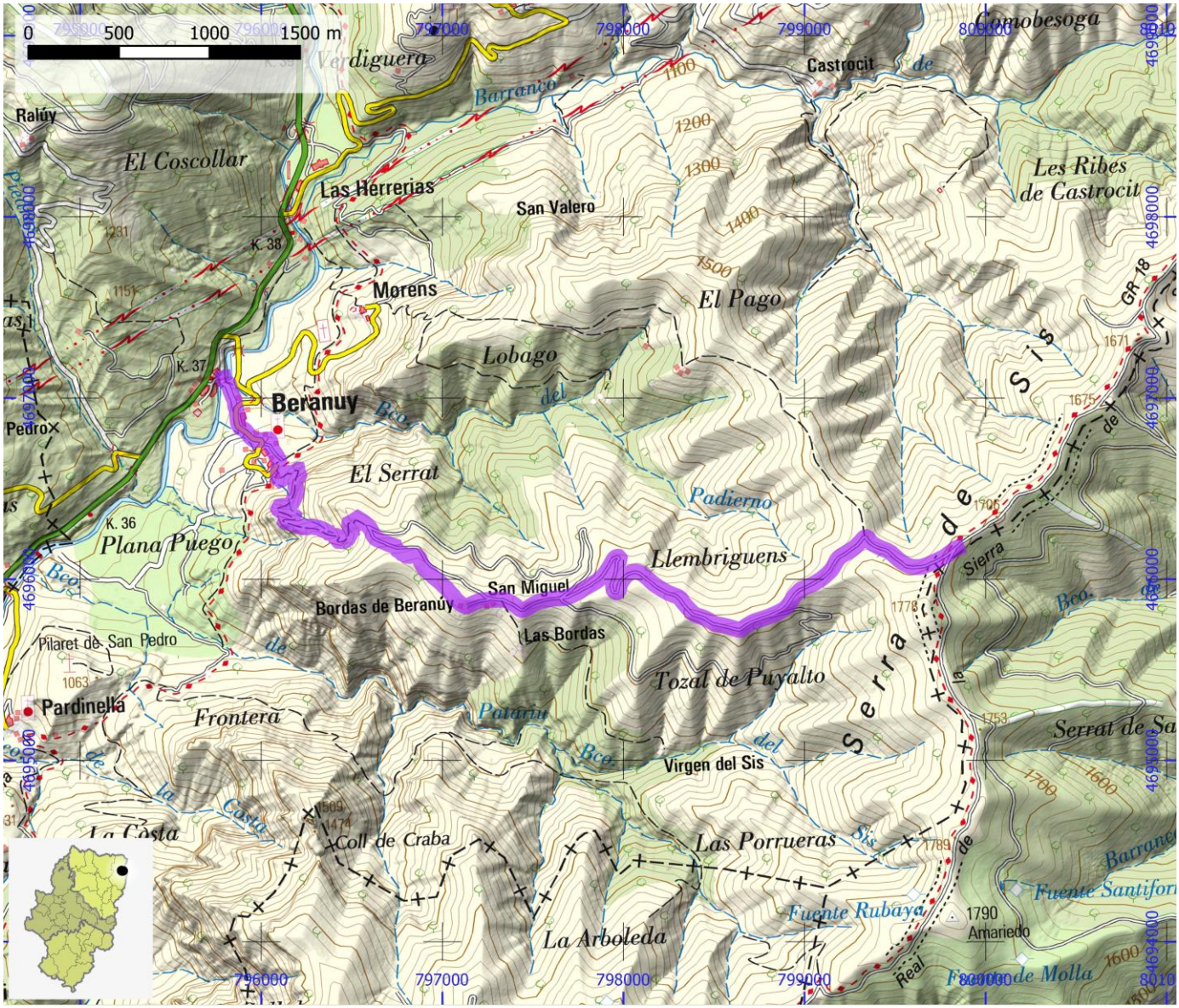

SENDEROS HOMOLOGADOS NO STA	ID OMA	FAM245

NOMBRE PR-HU 48: Roda de Isábena - Merli - Egea - Serrate - Sendero de La Pista del Turbón

ITINERARIO

Roda de Isábena - Merli - Egea - Serrate - Sendero de las Covas / Sendero de la pista del Turbón

COMARCA	Ribagorza	PROVINCIA	Huesca
ENLACE WEB	https://www.senderosfam.es/ruta/ficha/416	TIPO FAM	PR

MIDE

HORARIO	5:30	0	SEVERIDAD DEL MEDIO NATURAL
DESNIVEL DE SUBIDA (m)	670	0	ORIENTACIÓN EN EL ITINERARIO
DESNIVEL DE BAJADA (m)	915	0	DIFICULTAD EN EL DESPLAZAMIENTO
DISTANCIA HORIZONTAL (km)	14,9	0	CANTIDAD DE ESFUERZO NECESARIO
TIPO DE RECORRIDO	Travesía		PENDIENTE DE NIEVE
			PASOS DE ESCALADA

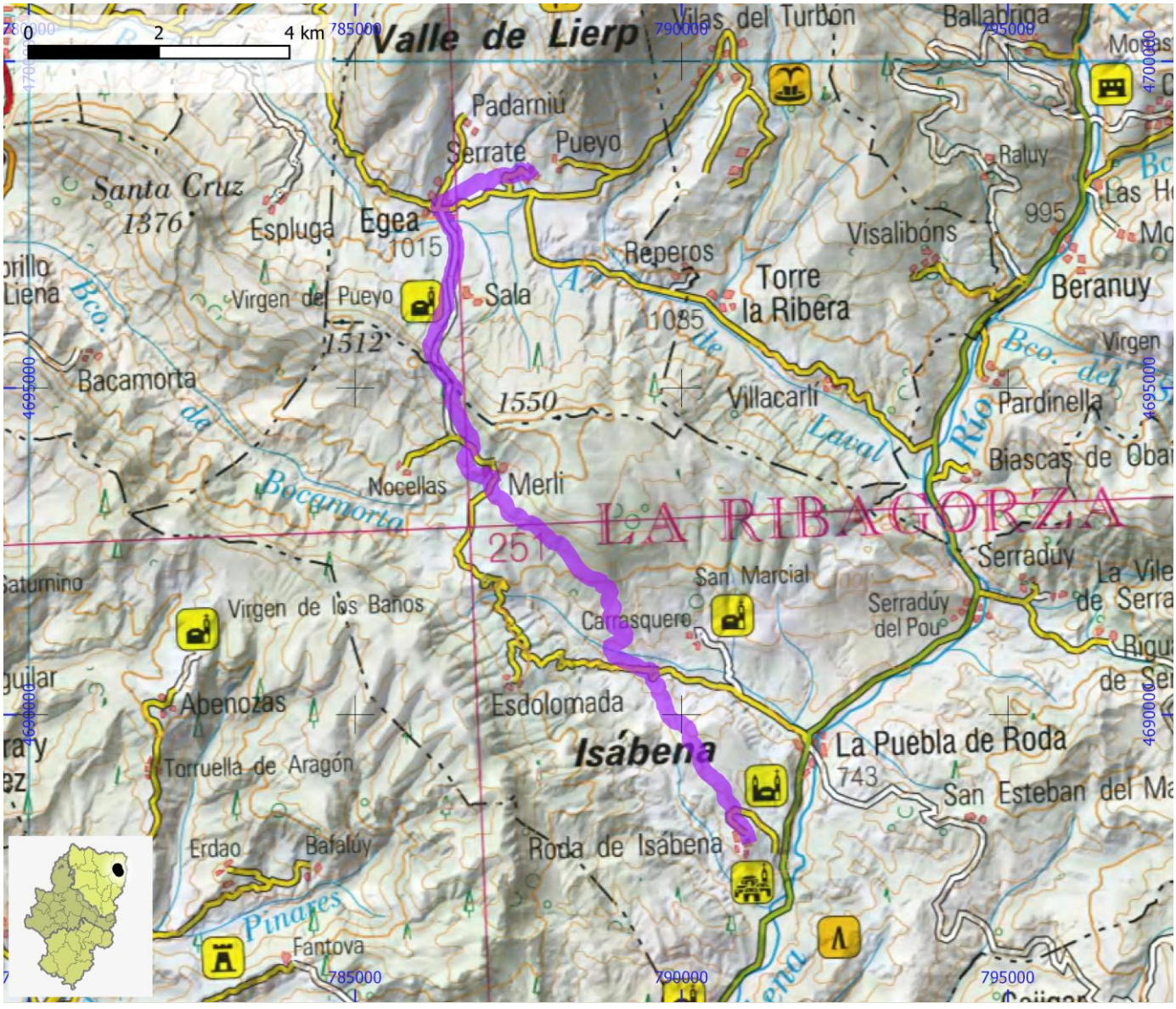

SENDEROS HOMOLOGADOS NO STA	ID OMA	FAM246

NOMBRE PR-HU 49: Casa Pelegrín - La Puebla de Fantova - Pano - Embalse de El Grado

ITINERARIO

Casa Pelegrín (GR 18.1) - Castillo de Fantova - La Puebla de Fantova - Santa Liestra - Perarrúa - Ejep - Birchen d'a Collada (GR 1) - Pano - Lapenilla - Embalse de El Grado

COMARCA	Ribagorza | Sobrarbe	PROVINCIA	Huesca
ENLACE WEB	https://www.senderosfam.es/ruta/ficha/418	TIPO FAM	PR

MIDE

HORARIO	14:45		0	SEVERIDAD DEL MEDIO NATURAL
DESNIVEL DE SUBIDA (m)	1200		0	ORIENTACIÓN EN EL ITINERARIO
DESNIVEL DE BAJADA (m)	1645		0	DIFICULTAD EN EL DESPLAZAMIENTO
DISTANCIA HORIZONTAL (km)	45,9		0	CANTIDAD DE ESFUERZO NECESARIO
TIPO DE RECORRIDO	Travesía			PENDIENTE DE NIEVE
				PASOS DE ESCALADA

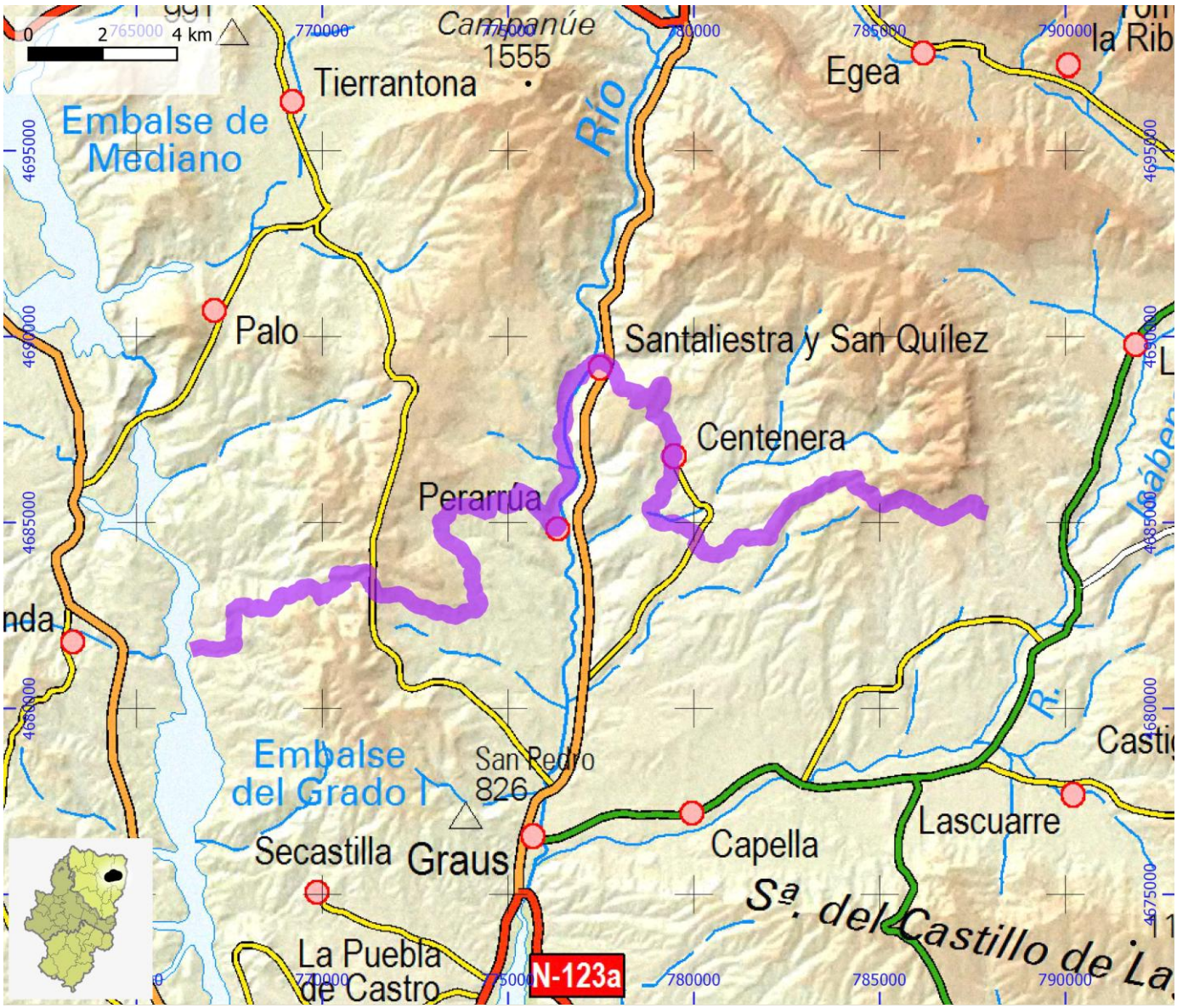

SENDEROS HOMOLOGADOS NO STA	ID OMA	FAM247

NOMBRE	PR-HU 5: Isún de Basa - Santuario de Santa Orosia - Satué

ITINERARIO

Isún de Basa - Santuario de Santa Orosia (cruce PR-HU 162) - Satué

COMARCA	Alto Gállego	PROVINCIA	Huesca
ENLACE WEB	https://www.senderosfam.es/ruta/ficha/435	TIPO FAM	PR

MIDE

HORARIO	4:35	0	SEVERIDAD DEL MEDIO NATURAL
DESNIVEL DE SUBIDA (m)	710	0	ORIENTACIÓN EN EL ITINERARIO
DESNIVEL DE BAJADA (m)	770	0	DIFICULTAD EN EL DESPLAZAMIENTO
DISTANCIA HORIZONTAL (km)	9,6	0	CANTIDAD DE ESFUERZO NECESARIO
TIPO DE RECORRIDO	Travesía		PENDIENTE DE NIEVE
			PASOS DE ESCALADA

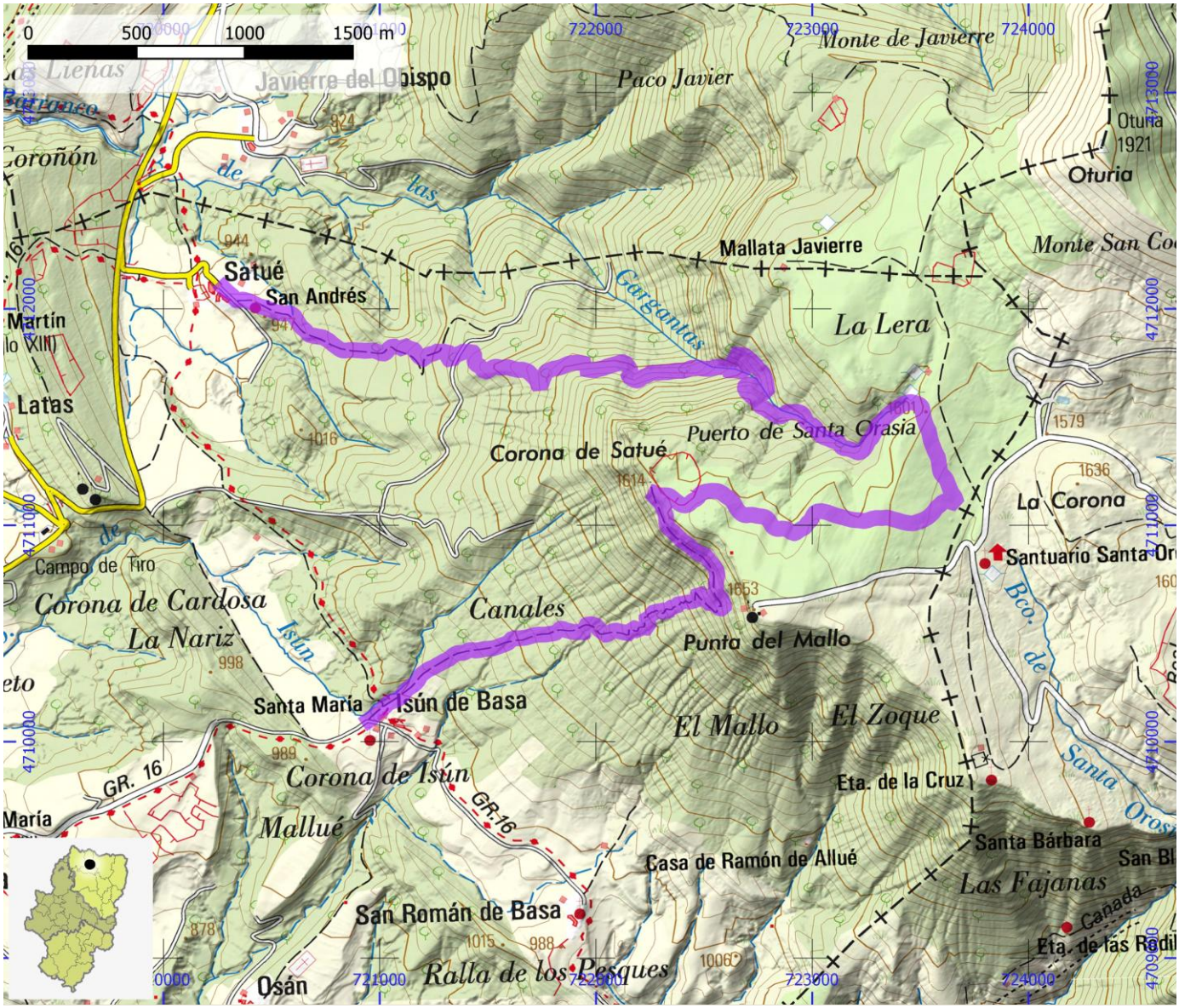

SENDEROS HOMOLOGADOS NO STA	ID OMA	FAM248

NOMBRE	PR-HU 50: Campo - Llert - Gabás - El Run - Castejón de Sos

ITINERARIO

Campo - Llert - Pusocuartal (GR 15) - Gabás (GR 15) - El Run (variante a: Ermita de Nuestra Señora de Gracia - cruce con PR-HU 51) - Castejón de Sos

COMARCA	Ribagorza	PROVINCIA	Huesca
ENLACE WEB	https://www.senderosfam.es/ruta/ficha/423	TIPO FAM	PR

MIDE

HORARIO	9:35	0	SEVERIDAD DEL MEDIO NATURAL
DESNIVEL DE SUBIDA (m)	1335	0	ORIENTACIÓN EN EL ITINERARIO
DESNIVEL DE BAJADA (m)	1125	0	DIFICULTAD EN EL DESPLAZAMIENTO
DISTANCIA HORIZONTAL (km)	27,3	0	CANTIDAD DE ESFUERZO NECESARIO
TIPO DE RECORRIDO	Travesía		PENDIENTE DE NIEVE
			PASOS DE ESCALADA

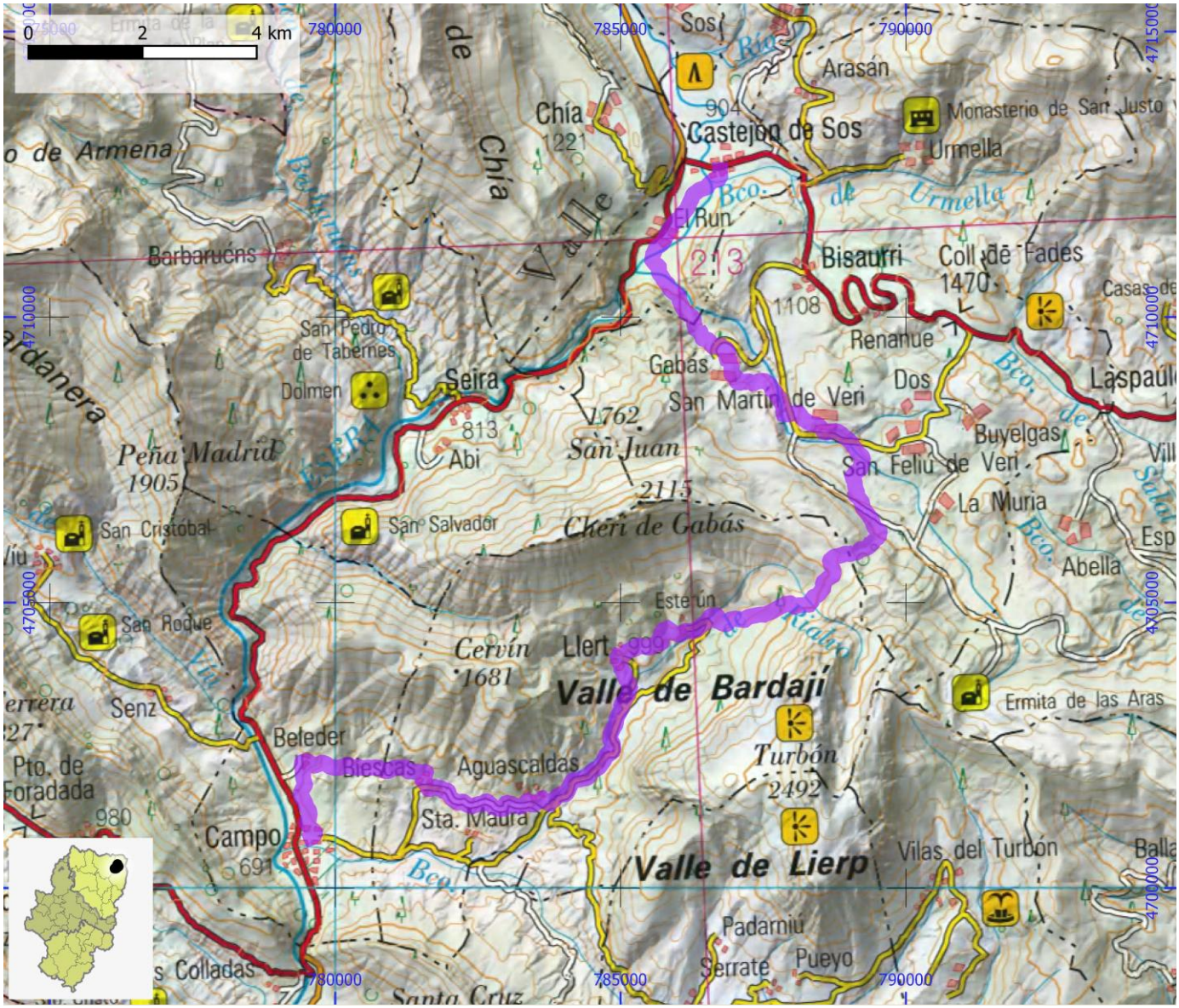

SENDEROS HOMOLOGADOS NO STA	ID OMA	FAM249

NOMBRE	PR-HU 51: de Guayente a Fuen de La Ribereta

ITINERARIO

Desvío a Fuen de la Ribereta

COMARCA	Ribagorza	PROVINCIA	Huesca
ENLACE WEB	https://www.senderosfam.es/ruta/ficha/428	TIPO FAM	PR

MIDE

HORARIO	6:50	0	SEVERIDAD DEL MEDIO NATURAL
DESNIVEL DE SUBIDA (m)	1025	0	ORIENTACIÓN EN EL ITINERARIO
DESNIVEL DE BAJADA (m)	1025	0	DIFICULTAD EN EL DESPLAZAMIENTO
DISTANCIA HORIZONTAL (km)	6,7	0	CANTIDAD DE ESFUERZO NECESARIO
TIPO DE RECORRIDO	Ida y Vuelta		PENDIENTE DE NIEVE
			PASOS DE ESCALADA

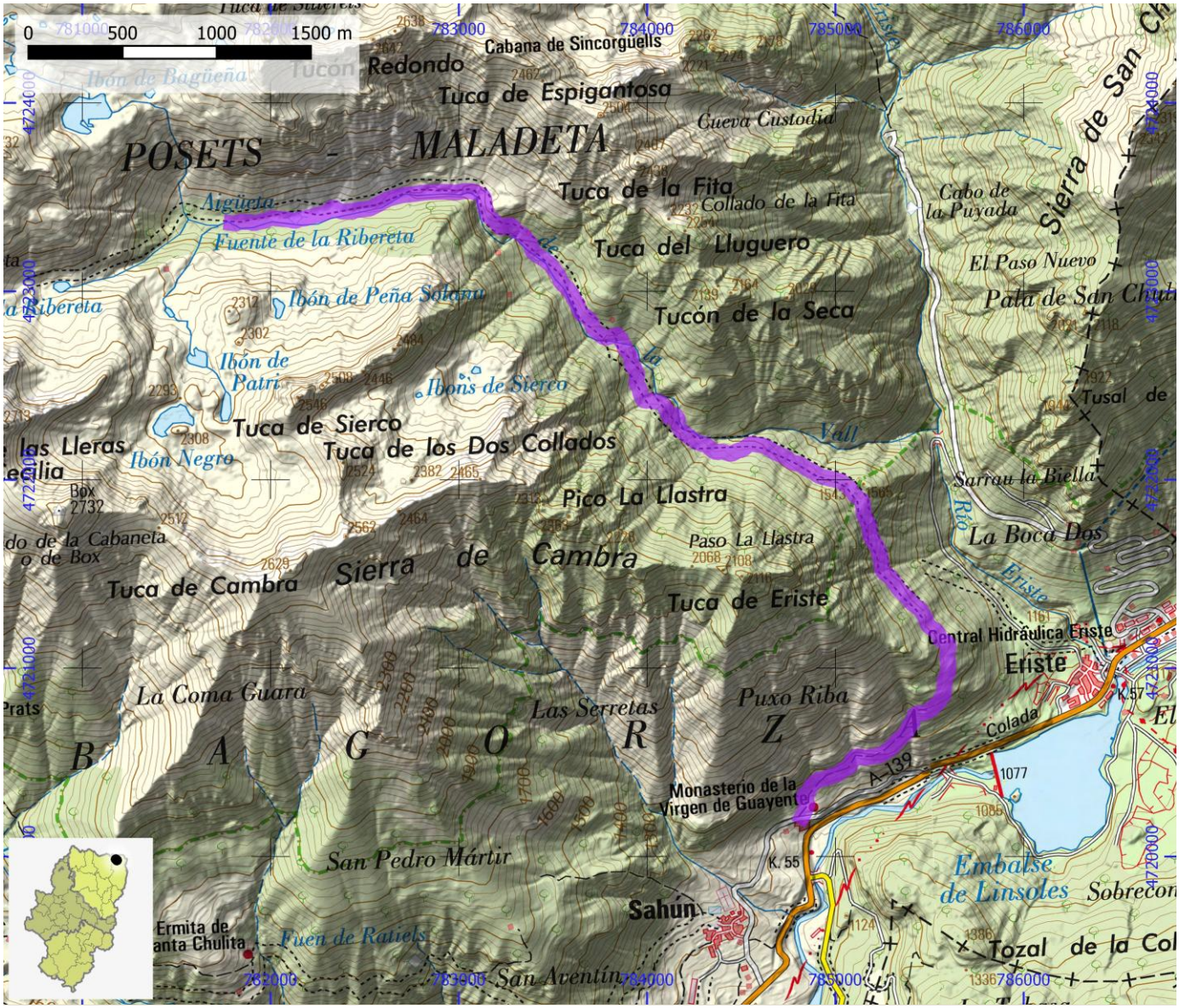

SENDEROS HOMOLOGADOS NO STA	ID OMA	FAM250

NOMBRE **PR-HU 51: Sahún - Ibón de Barbarisa**

ITINERARIO

Sahún - desvío ermita de San Pedro - Santa Chulita - Es Prats - Ibones de Barbarisa

COMARCA	Ribagorza | Sobrarbe	**PROVINCIA**	Huesca
ENLACE WEB	https://www.senderosfam.es/ruta/ficha/427	**TIPO FAM**	PR

MIDE

HORARIO	9:00		3	SEVERIDAD DEL MEDIO NATURAL
DESNIVEL DE SUBIDA (m)	1325		3	ORIENTACIÓN EN EL ITINERARIO
DESNIVEL DE BAJADA (m)	1325		3	DIFICULTAD EN EL DESPLAZAMIENTO
DISTANCIA HORIZONTAL (km)	9,2		4	CANTIDAD DE ESFUERZO NECESARIO
TIPO DE RECORRIDO	Ida y Vuelta			PENDIENTE DE NIEVE
				PASOS DE ESCALADA

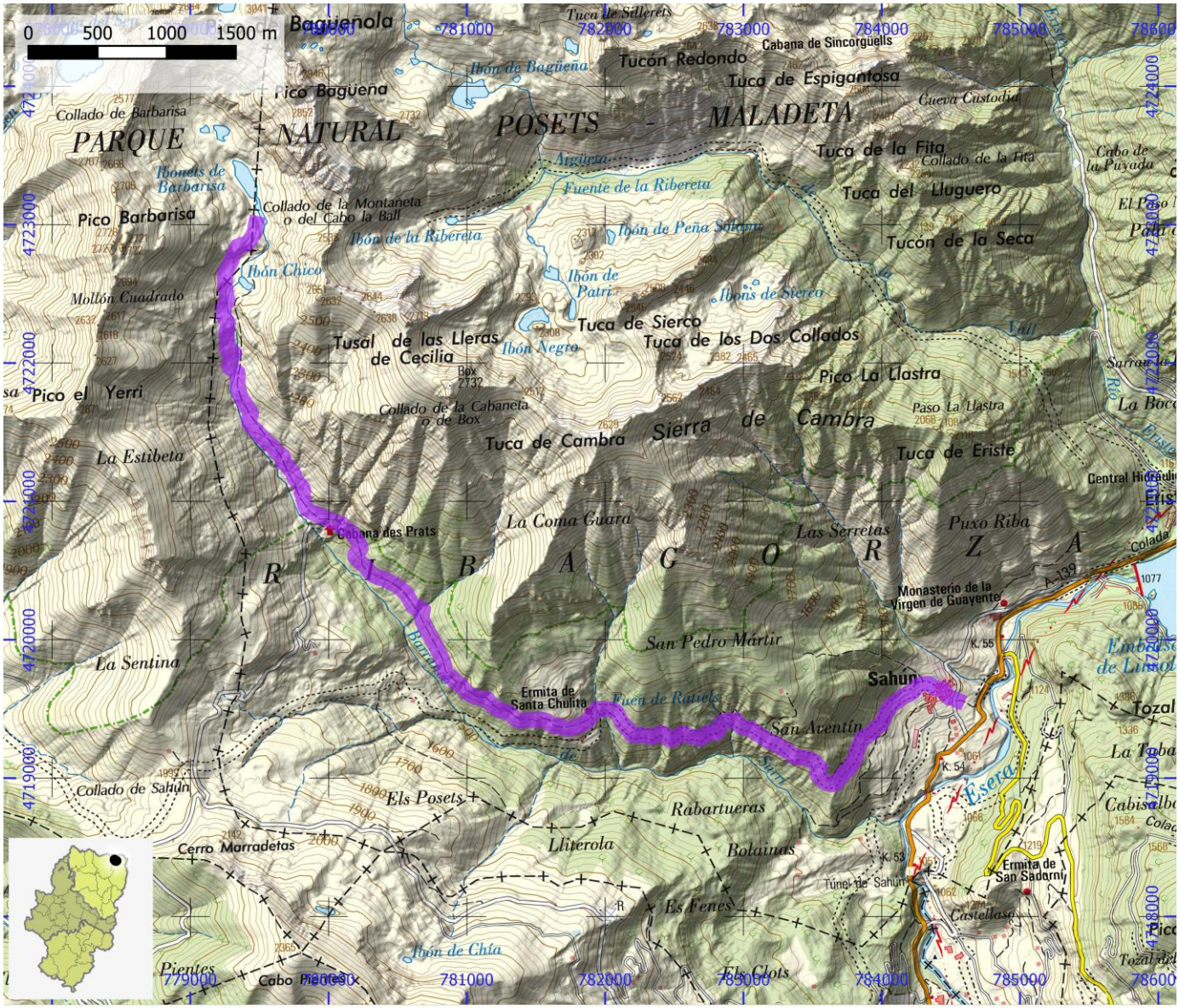

SENDEROS HOMOLOGADOS NO STA	ID OMA	FAM251

NOMBRE	PR-HU 51: Seira - Sahún - Santuario de Guayente - Eriste

ITINERARIO

Seira - Desvío a Villanova - Sahún - Desvío a Ibón de Barbarisa - Desvío Fuen de la Ribereta - Santuario de Guayente - Eriste

COMARCA	Ribagorza	PROVINCIA	Huesca
ENLACE WEB	https://www.senderosfam.es/ruta/ficha/429	TIPO FAM	PR

MIDE

HORARIO	6:35	0	SEVERIDAD DEL MEDIO NATURAL
DESNIVEL DE SUBIDA (m)	590	0	ORIENTACIÓN EN EL ITINERARIO
DESNIVEL DE BAJADA (m)	795	0	DIFICULTAD EN EL DESPLAZAMIENTO
DISTANCIA HORIZONTAL (km)	19,8	0	CANTIDAD DE ESFUERZO NECESARIO
TIPO DE RECORRIDO	Travesía		PENDIENTE DE NIEVE
			PASOS DE ESCALADA

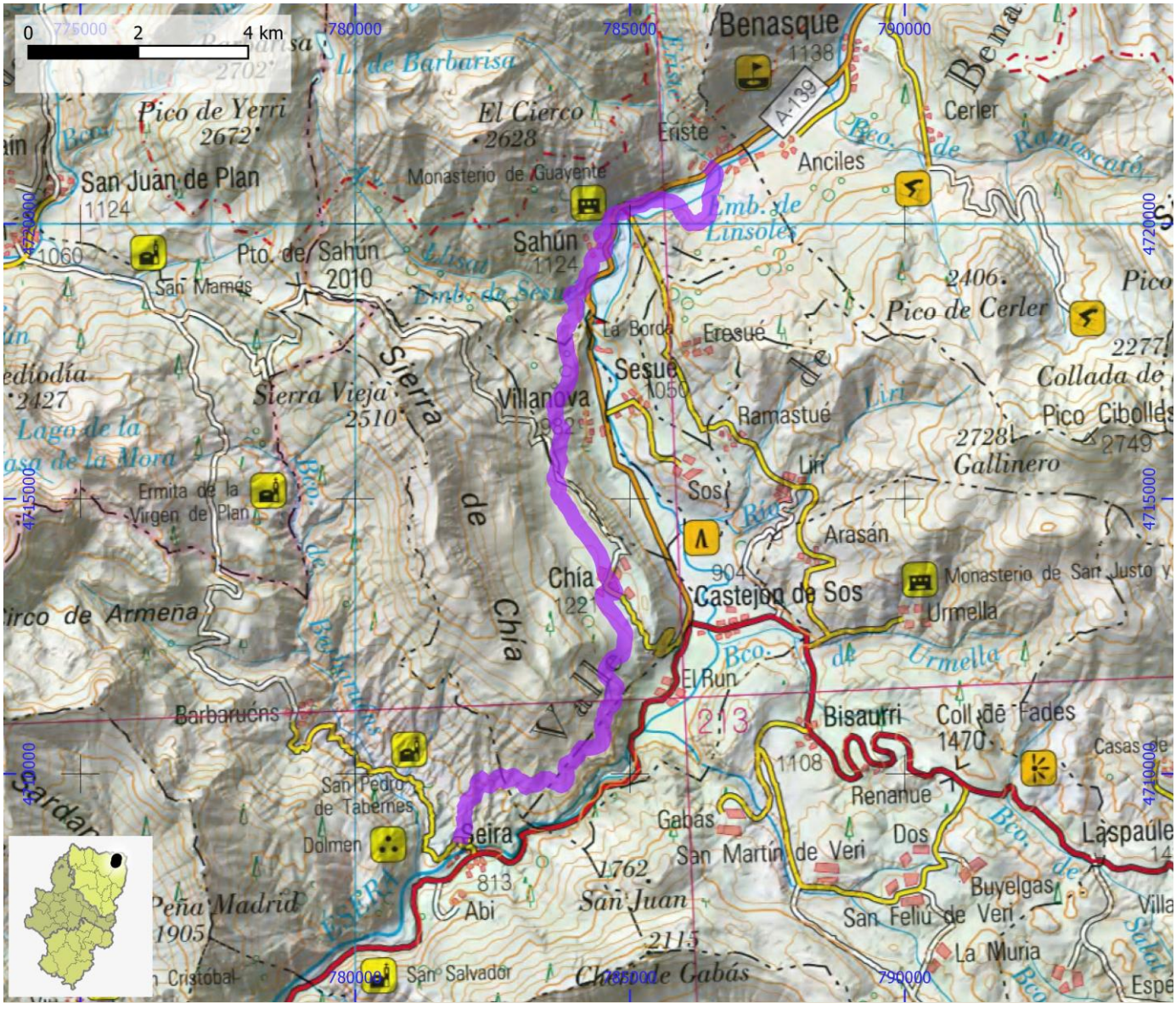

SENDEROS HOMOLOGADOS NO STA	ID OMA	FAM252

NOMBRE	PR-HU 54: Almazorre - Eripol - Hospitaled - Almazorre

ITINERARIO

Almazorre - Eripol - Hospitaled - Almazorre

COMARCA	Sobrarbe	PROVINCIA	Huesca
ENLACE WEB	https://www.senderosfam.es/ruta/ficha/430	TIPO FAM	PR

MIDE

HORARIO	2:55	0	SEVERIDAD DEL MEDIO NATURAL
DESNIVEL DE SUBIDA (m)	235	0	ORIENTACIÓN EN EL ITINERARIO
DESNIVEL DE BAJADA (m)	240	0	DIFICULTAD EN EL DESPLAZAMIENTO
DISTANCIA HORIZONTAL (km)	9,4	0	CANTIDAD DE ESFUERZO NECESARIO
TIPO DE RECORRIDO	Circular		PENDIENTE DE NIEVE
			PASOS DE ESCALADA

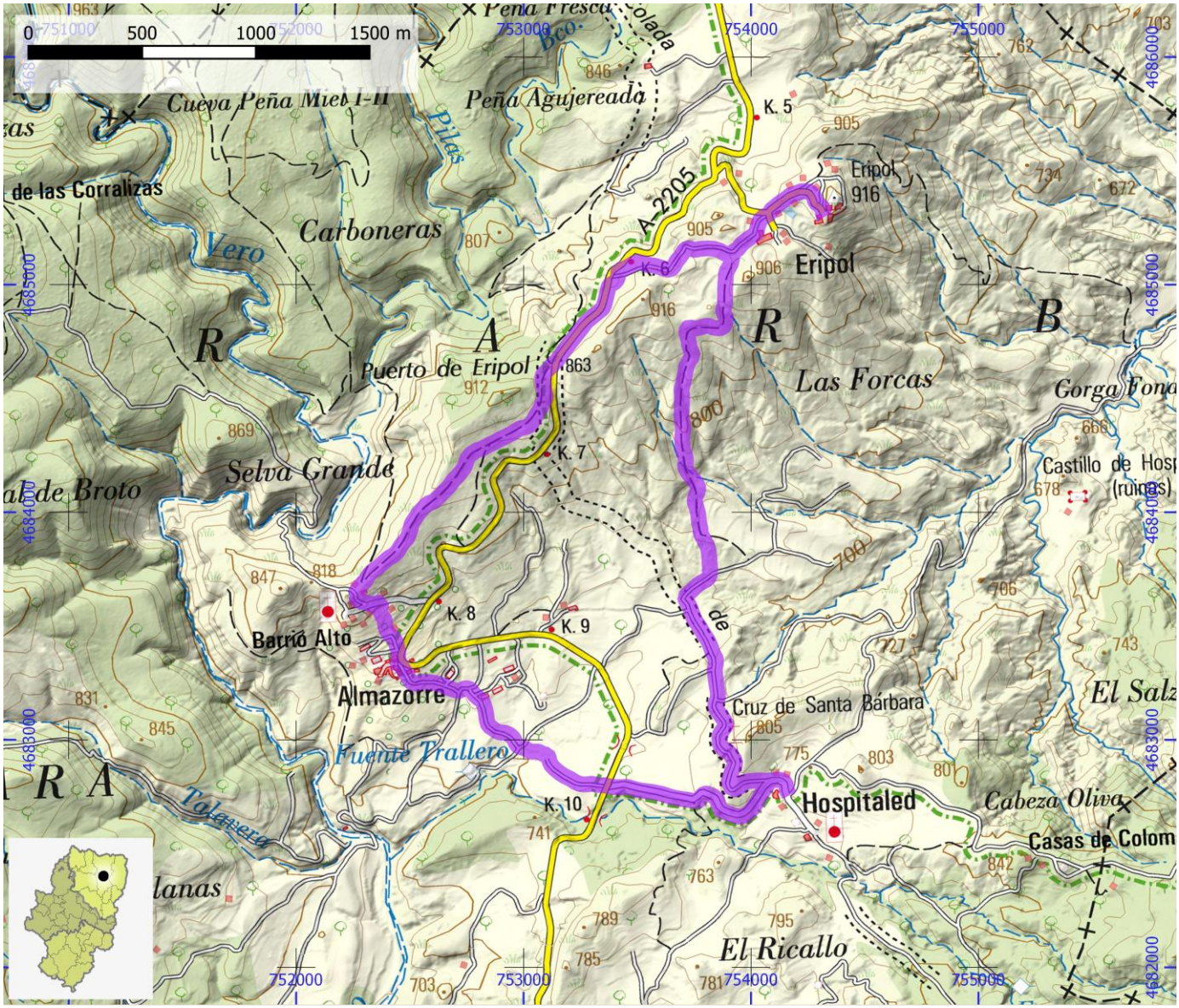

SENDEROS HOMOLOGADOS NO STA	ID OMA	FAM253

NOMBRE	PR-HU 55: Bárcabo - Castillo de Esplubiello

ITINERARIO

Bárcabo - Hospitaled - Castillo de Esplubiello

COMARCA	Sobrarbe	PROVINCIA	Huesca
ENLACE WEB	https://www.senderosfam.es/ruta/ficha/287	TIPO FAM	PR

MIDE

HORARIO	2:00		0	SEVERIDAD DEL MEDIO NATURAL
DESNIVEL DE SUBIDA (m)	95		0	ORIENTACIÓN EN EL ITINERARIO
DESNIVEL DE BAJADA (m)	75		0	DIFICULTAD EN EL DESPLAZAMIENTO
DISTANCIA HORIZONTAL (km)	3,2		0	CANTIDAD DE ESFUERZO NECESARIO
TIPO DE RECORRIDO	Ida y Vuelta			PENDIENTE DE NIEVE
				PASOS DE ESCALADA

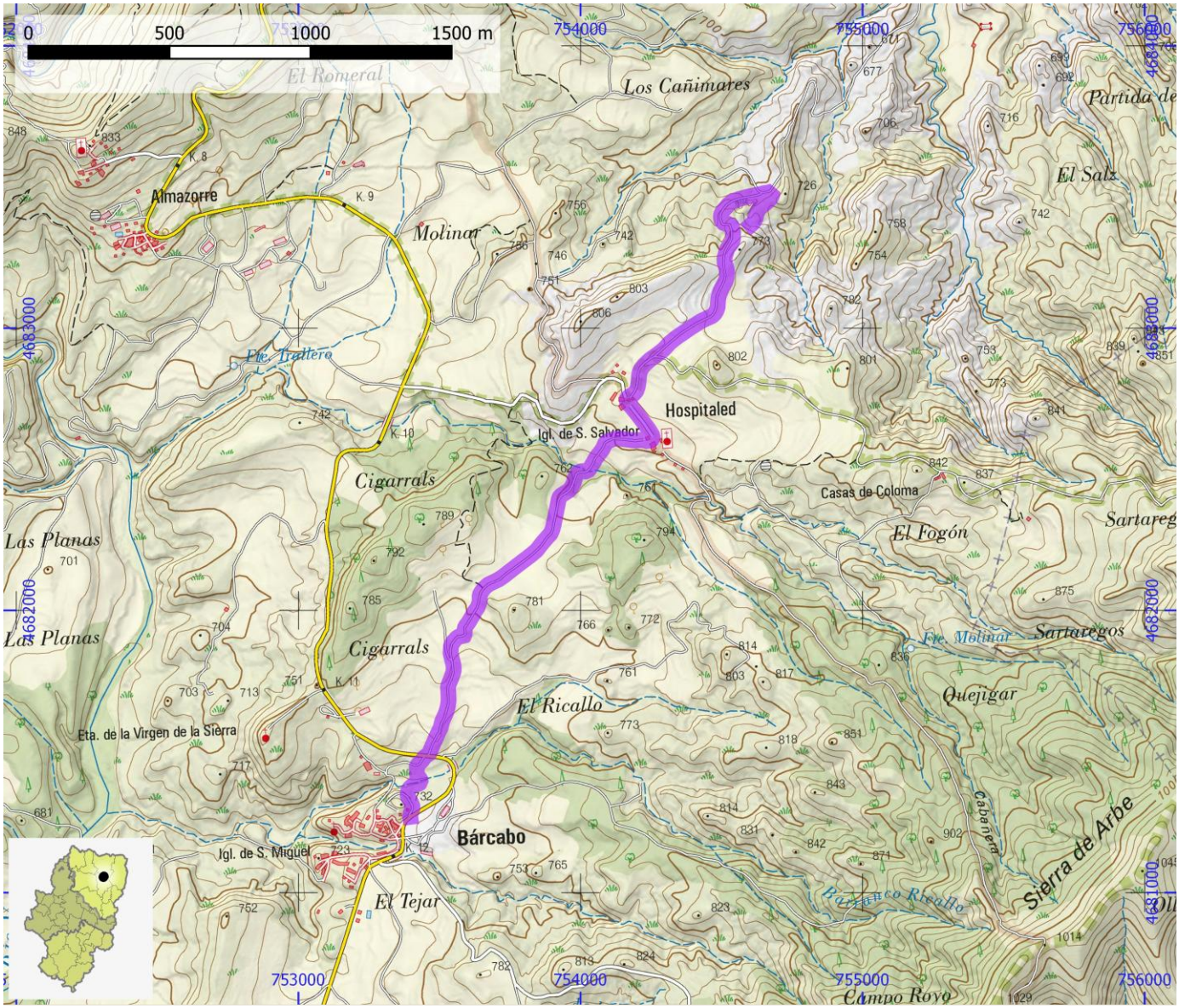

SENDEROS HOMOLOGADOS NO STA	ID OMA	FAM254

NOMBRE	PR-HU 56: Almazorre - Bárcabo - Lecina - Almazorre

ITINERARIO

Almazorre - Bárcabo - Lecina - Almazorre

COMARCA	Sobrarbe	PROVINCIA	Huesca
ENLACE WEB	https://www.senderosfam.es/ruta/ficha/311	TIPO FAM	PR

MIDE

HORARIO	3:20	0	SEVERIDAD DEL MEDIO NATURAL
DESNIVEL DE SUBIDA (m)	265	0	ORIENTACIÓN EN EL ITINERARIO
DESNIVEL DE BAJADA (m)	290	0	DIFICULTAD EN EL DESPLAZAMIENTO
DISTANCIA HORIZONTAL (km)	11,2	0	CANTIDAD DE ESFUERZO NECESARIO
TIPO DE RECORRIDO	Circular		PENDIENTE DE NIEVE
			PASOS DE ESCALADA

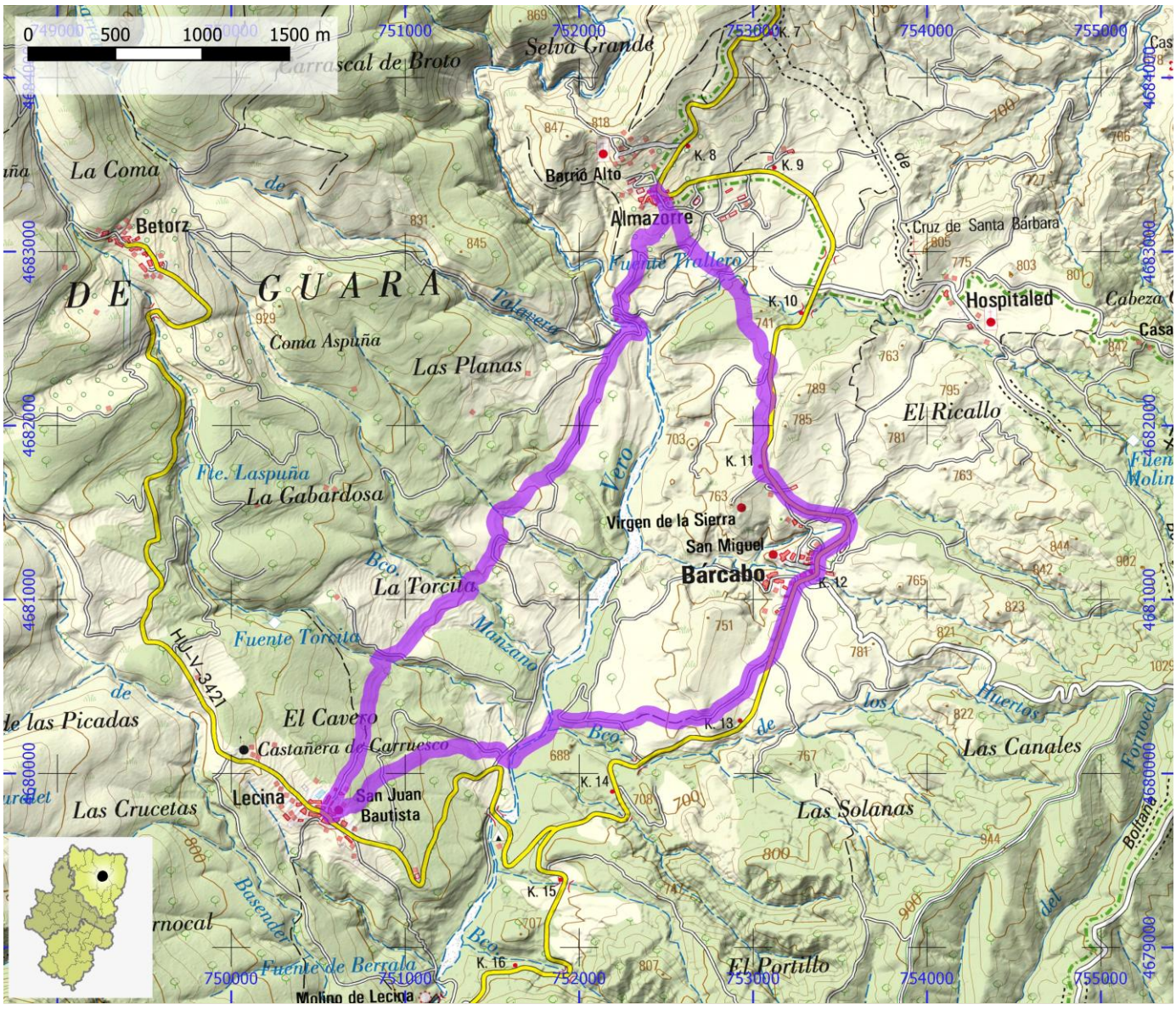

SENDEROS HOMOLOGADOS NO STA	ID OMA	FAM255

NOMBRE	PR-HU 57A: Lecina - Betorz

ITINERARIO

Lecina - Betorz

COMARCA	Sobrarbe	PROVINCIA	Huesca
ENLACE WEB	https://www.senderosfam.es/ruta/ficha/431	TIPO FAM	PR

MIDE

HORARIO	2:35		0	SEVERIDAD DEL MEDIO NATURAL
DESNIVEL DE SUBIDA (m)	215		0	ORIENTACIÓN EN EL ITINERARIO
DESNIVEL DE BAJADA (m)	0		0	DIFICULTAD EN EL DESPLAZAMIENTO
DISTANCIA HORIZONTAL (km)	5,2		0	CANTIDAD DE ESFUERZO NECESARIO
TIPO DE RECORRIDO	Ida y Vuelta			PENDIENTE DE NIEVE
				PASOS DE ESCALADA

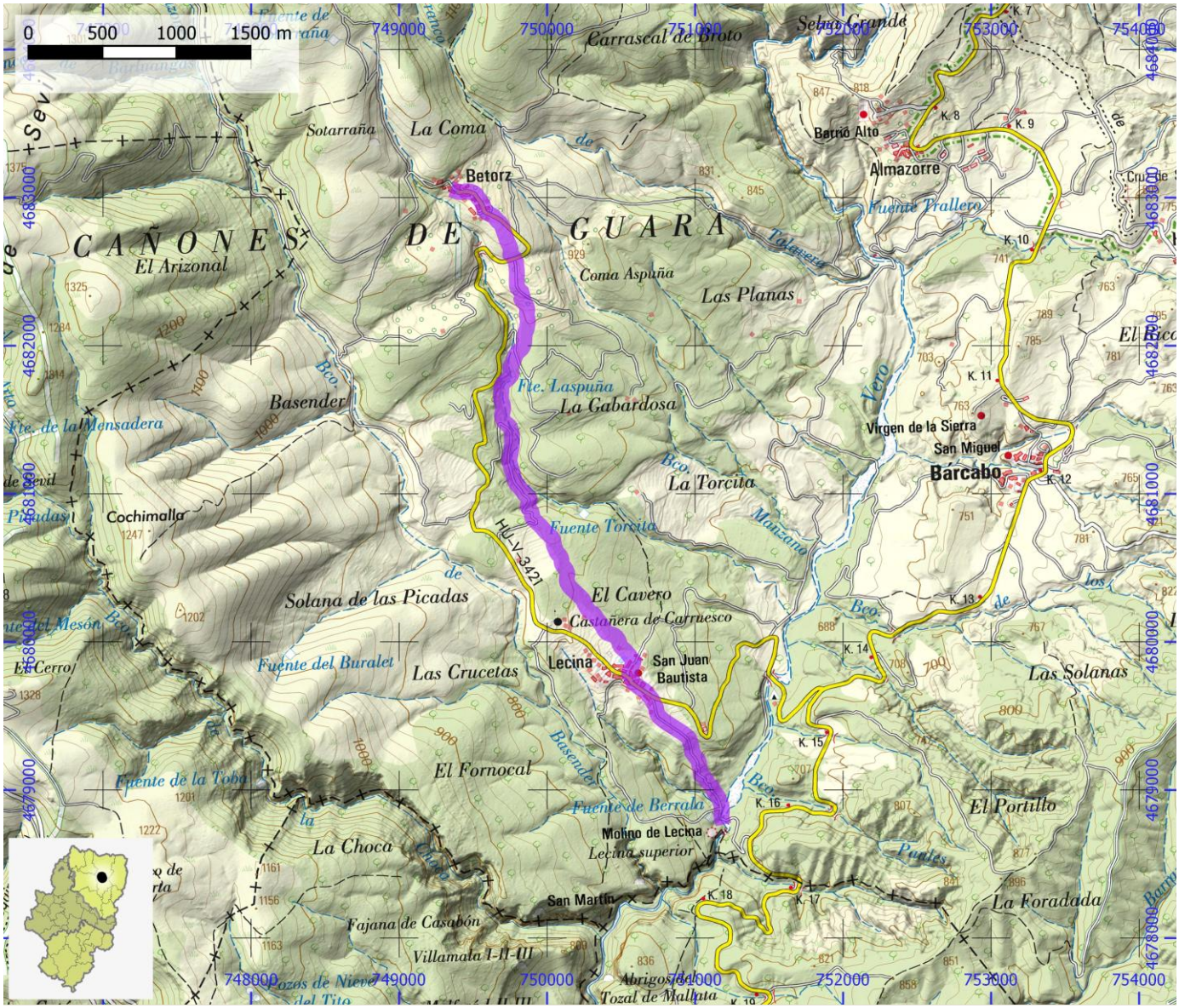

SENDEROS HOMOLOGADOS NO STA	ID OMA	FAM256

NOMBRE PR-HU 58: Almazorre - Betorz - desvío a Santa María de la Nuez - Almazorre

ITINERARIO

Almazorre - Betorz - desvío a Santa María de la Nuez - Almazorre

COMARCA	Sobrarbe	PROVINCIA	Huesca
ENLACE WEB	https://www.senderosfam.es/ruta/ficha/433	TIPO FAM	PR

MIDE

HORARIO	3:40	0	SEVERIDAD DEL MEDIO NATURAL
DESNIVEL DE SUBIDA (m)	485	0	ORIENTACIÓN EN EL ITINERARIO
DESNIVEL DE BAJADA (m)	475	0	DIFICULTAD EN EL DESPLAZAMIENTO
DISTANCIA HORIZONTAL (km)	10,4	0	CANTIDAD DE ESFUERZO NECESARIO
TIPO DE RECORRIDO	Circular		PENDIENTE DE NIEVE
			PASOS DE ESCALADA

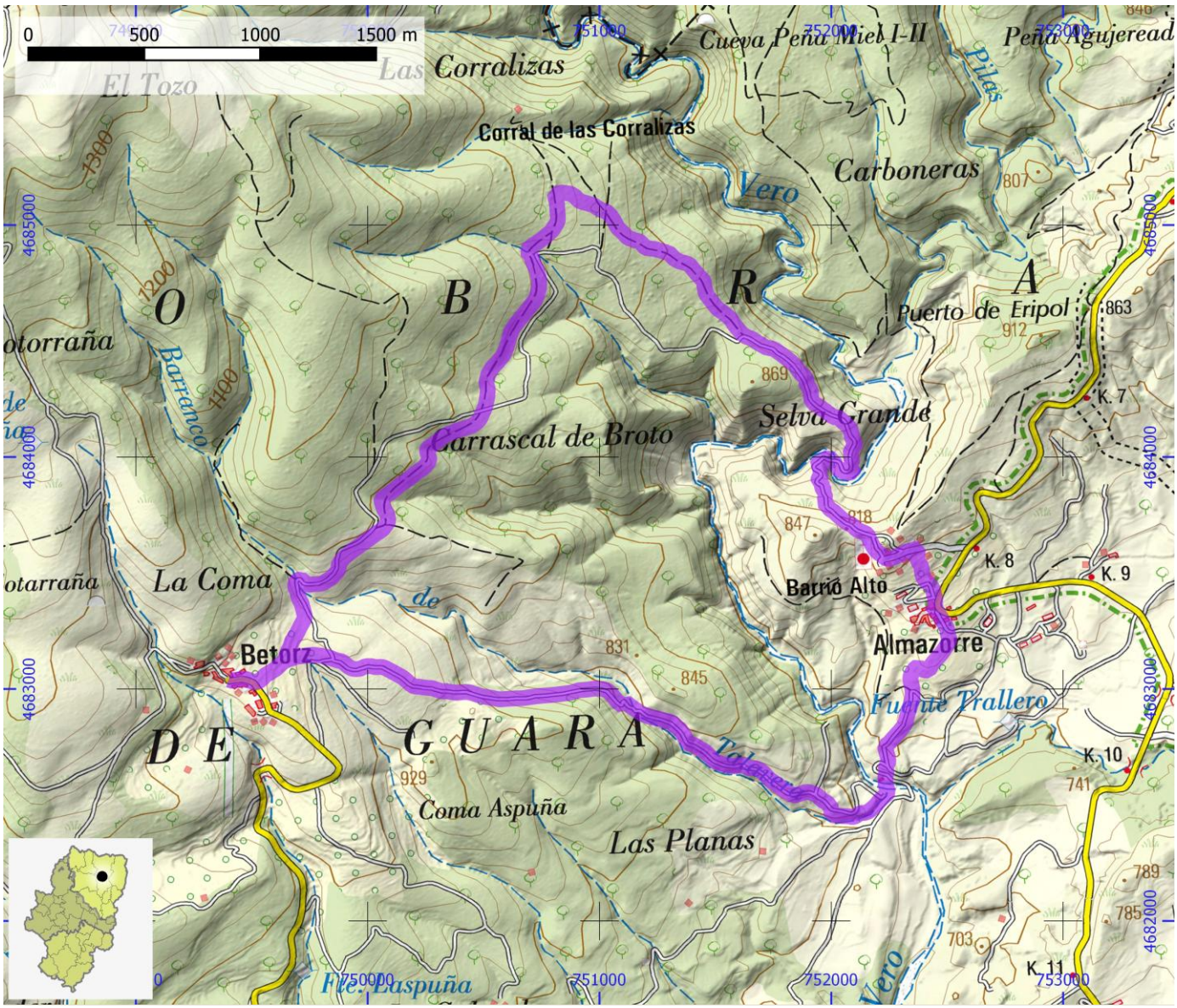

SENDEROS HOMOLOGADOS NO STA	ID OMA	FAM257

NOMBRE PR-HU 59: Almazorre- Dolmen "Caseta de Las Balanzas"

ITINERARIO

Almazorre - Castillo de La Zaba - Dolmen "Caseta de las Balanzas"

COMARCA	Sobrarbe	PROVINCIA	Huesca
ENLACE WEB	https://www.senderosfam.es/ruta/ficha/140	TIPO FAM	PR

MIDE

HORARIO	2:20	0	SEVERIDAD DEL MEDIO NATURAL
DESNIVEL DE SUBIDA (m)	350	0	ORIENTACIÓN EN EL ITINERARIO
DESNIVEL DE BAJADA (m)	350	0	DIFICULTAD EN EL DESPLAZAMIENTO
DISTANCIA HORIZONTAL (km)	3,1	0	CANTIDAD DE ESFUERZO NECESARIO
TIPO DE RECORRIDO	Ida y Vuelta		PENDIENTE DE NIEVE
			PASOS DE ESCALADA

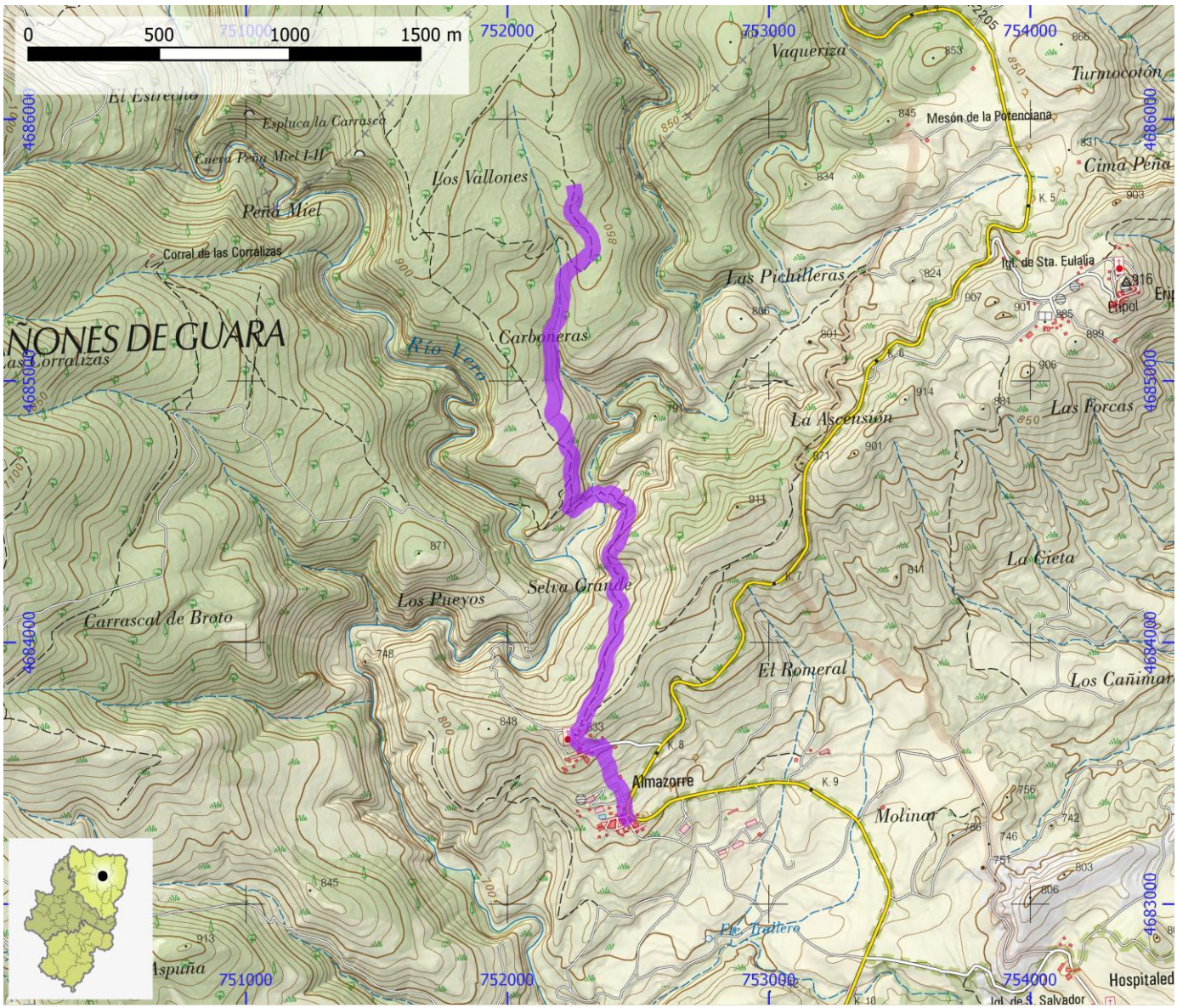

SENDEROS HOMOLOGADOS NO STA	ID OMA	FAM259

NOMBRE	PR-HU 60: Paúles de Sarsa - Tozal de Asba

ITINERARIO

Paúles de Sarsa - Santa María de La Nuez - Tozal de Asba

COMARCA	Sobrarbe	PROVINCIA	Huesca
ENLACE WEB	https://www.senderosfam.es/ruta/ficha/141	TIPO FAM	PR

MIDE

HORARIO	4:55		0	SEVERIDAD DEL MEDIO NATURAL
DESNIVEL DE SUBIDA (m)	605		0	ORIENTACIÓN EN EL ITINERARIO
DESNIVEL DE BAJADA (m)	605		0	DIFICULTAD EN EL DESPLAZAMIENTO
DISTANCIA HORIZONTAL (km)	6,7		0	CANTIDAD DE ESFUERZO NECESARIO
TIPO DE RECORRIDO	Ida y Vuelta			PENDIENTE DE NIEVE
				PASOS DE ESCALADA

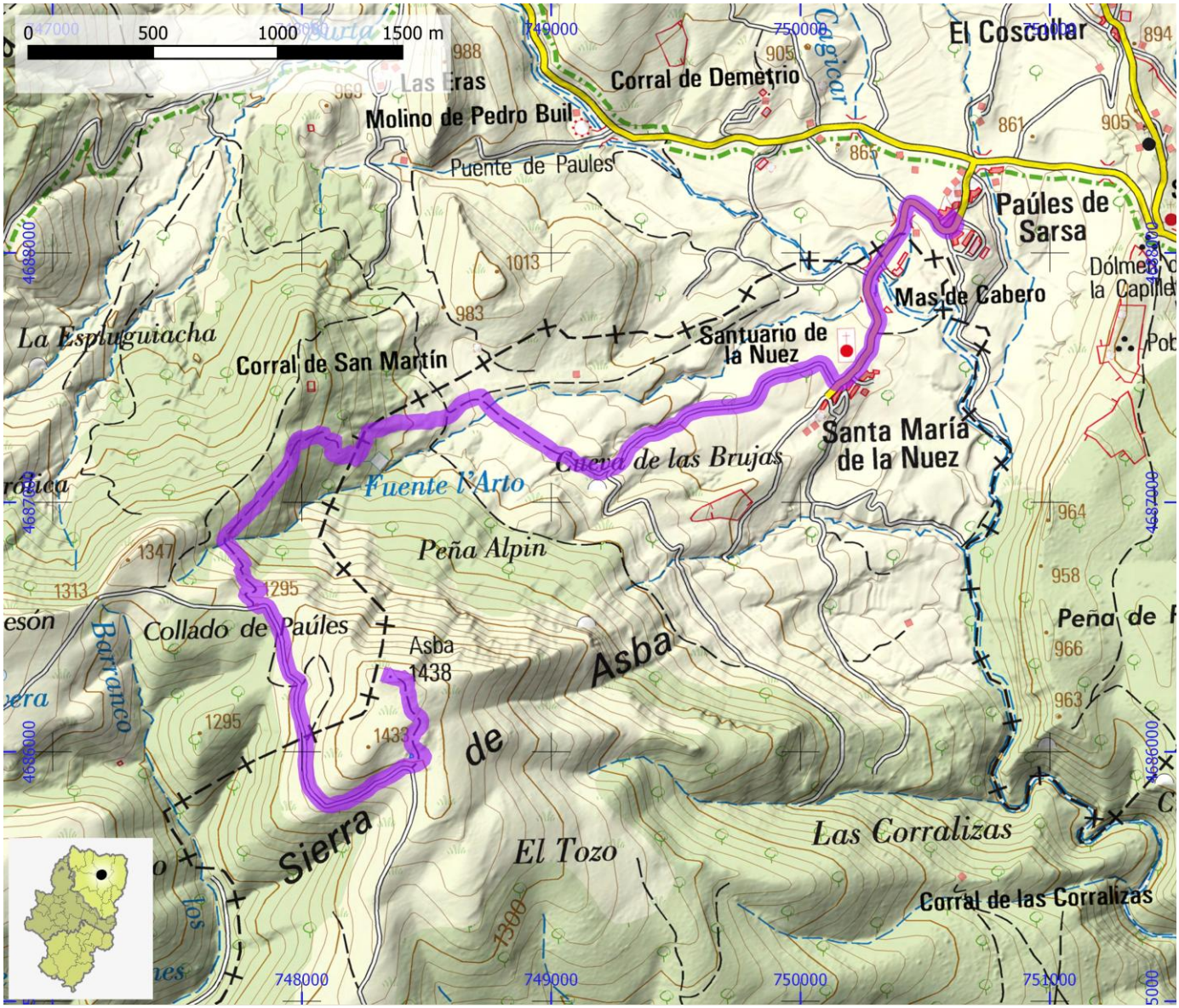

SENDEROS HOMOLOGADOS NO STA	ID OMA	FAM260

NOMBRE	PR-HU 7: Fanlillo - Gillué - Laguarta

ITINERARIO

Fanlillo - Espín - Fablo - Gillué - Cañardo - Laguarta

COMARCA	Alto Gállego	PROVINCIA	Huesca
ENLACE WEB	https://www.senderosfam.es/ruta/ficha/142	TIPO FAM	PR

MIDE

HORARIO	5:55		0	SEVERIDAD DEL MEDIO NATURAL
DESNIVEL DE SUBIDA (m)	705		0	ORIENTACIÓN EN EL ITINERARIO
DESNIVEL DE BAJADA (m)	645		0	DIFICULTAD EN EL DESPLAZAMIENTO
DISTANCIA HORIZONTAL (km)	17,5		0	CANTIDAD DE ESFUERZO NECESARIO
TIPO DE RECORRIDO	Travesía			PENDIENTE DE NIEVE
				PASOS DE ESCALADA

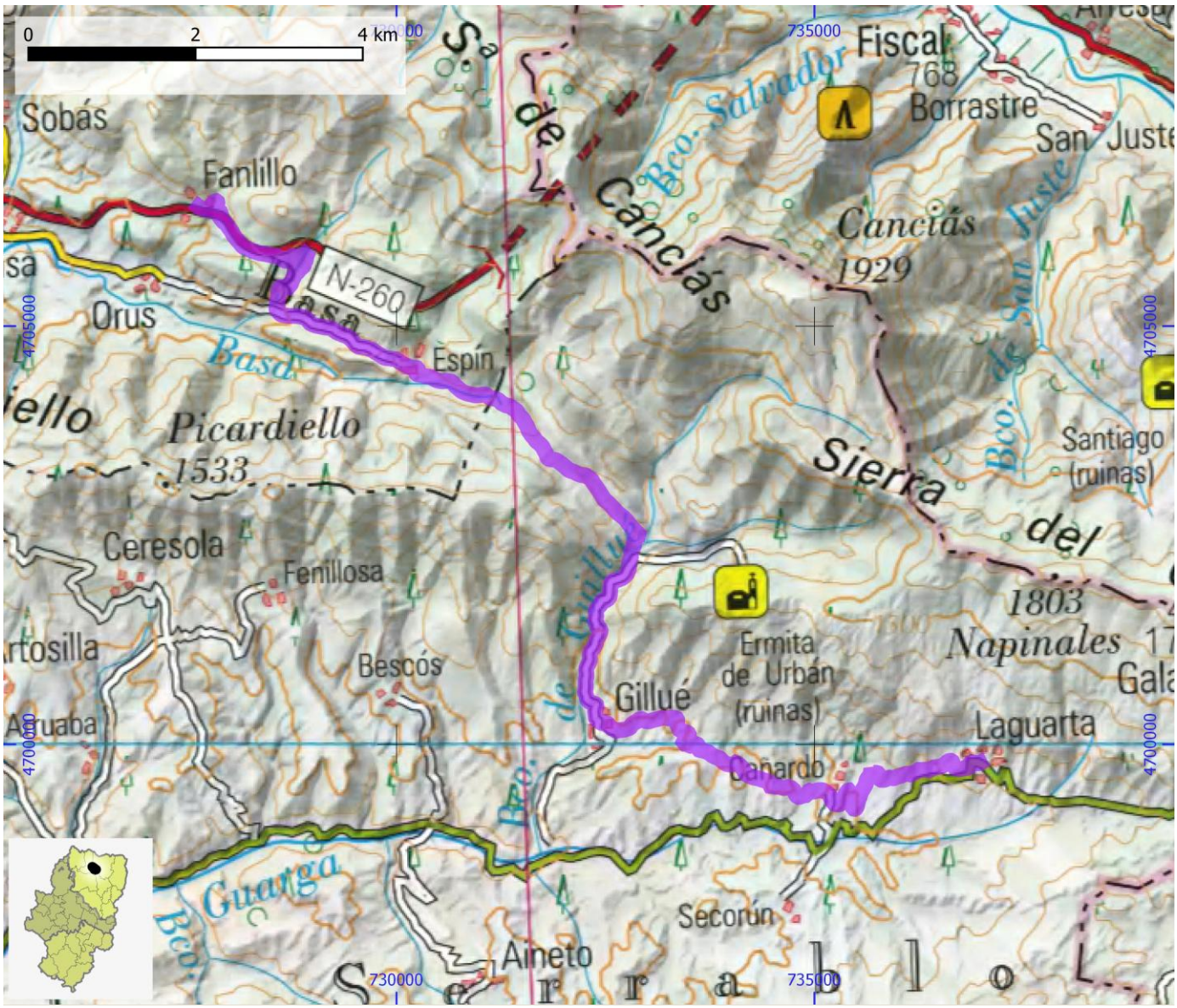

SENDEROS HOMOLOGADOS NO STA	ID OMA	FAM261

NOMBRE	PR-HU 70: L'Aínsa - Arcusa

ITINERARIO

L'Aínsa - Collada Bruello (desvío a Morillo de Tou) - Ermita de San Lino - Santa María de Buil - Sarratillo - Arcusa

COMARCA	Sobrarbe	PROVINCIA	Huesca
ENLACE WEB	https://www.senderosfam.es/ruta/ficha/436	TIPO FAM	PR

MIDE

HORARIO	4:55		0	SEVERIDAD DEL MEDIO NATURAL
DESNIVEL DE SUBIDA (m)	725		0	ORIENTACIÓN EN EL ITINERARIO
DESNIVEL DE BAJADA (m)	325		0	DIFICULTAD EN EL DESPLAZAMIENTO
DISTANCIA HORIZONTAL (km)	14,7		0	CANTIDAD DE ESFUERZO NECESARIO
TIPO DE RECORRIDO	Travesía			PENDIENTE DE NIEVE
				PASOS DE ESCALADA

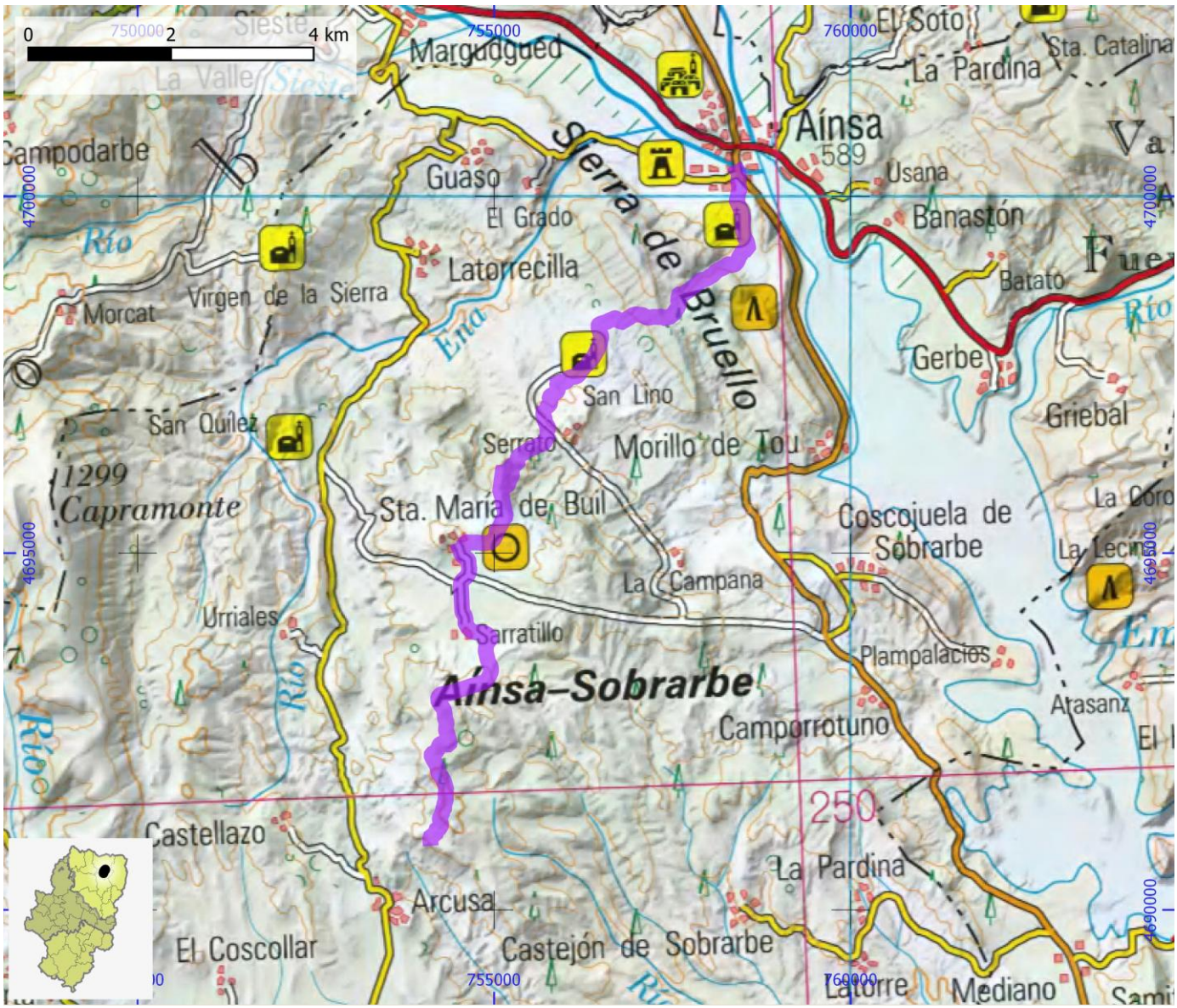

SENDEROS HOMOLOGADOS NO STA	ID OMA	FAM262

NOMBRE	PR-HU 71: Ruta del Vino

ITINERARIO

Pozán de Vero - Peraltilla - Azara - Azlor - Huerta de Vero - Adahuesca - Buera - Salas Altas - Salas Bajas - Castillazuelo - Ermita de San José - Castillazuelo - Pozán de Vero

COMARCA	Somontano de Barbastro	PROVINCIA	Huesca
ENLACE WEB	https://www.senderosfam.es/ruta/ficha/438	TIPO FAM	PR

MIDE

HORARIO	13:25	0	SEVERIDAD DEL MEDIO NATURAL
DESNIVEL DE SUBIDA (m)	815	0	ORIENTACIÓN EN EL ITINERARIO
DESNIVEL DE BAJADA (m)	810	0	DIFICULTAD EN EL DESPLAZAMIENTO
DISTANCIA HORIZONTAL (km)	46,5	0	CANTIDAD DE ESFUERZO NECESARIO
TIPO DE RECORRIDO	Circular		PENDIENTE DE NIEVE
			PASOS DE ESCALADA

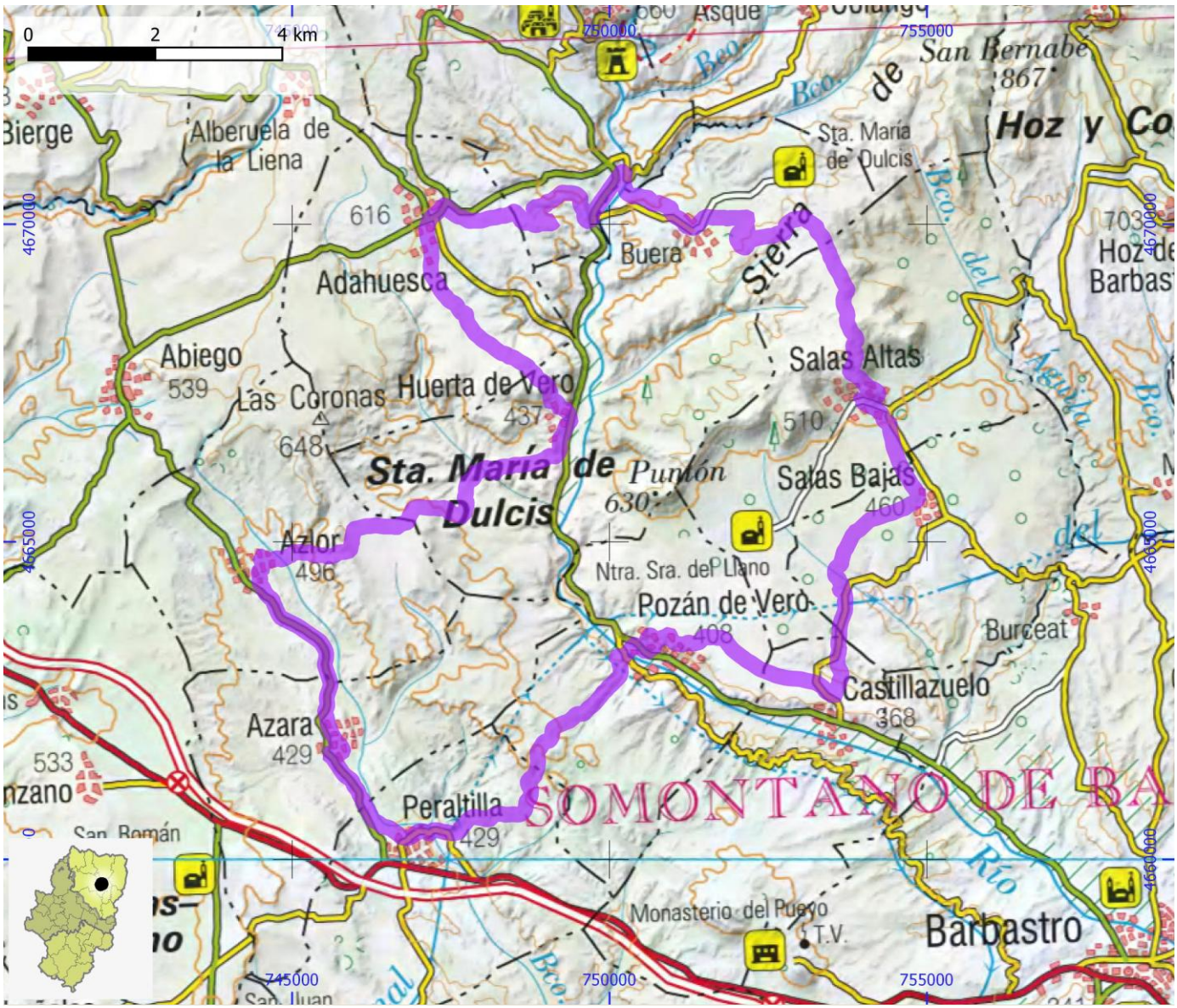

SENDEROS HOMOLOGADOS NO STA	ID OMA	FAM263

NOMBRE **PR-HU 72: Ruta de las Transhumancia**

ITINERARIO

Cregenzán - Montesa - Hoz de Barbastro - Salinas de Hoz - Coscojuela de Fantova - Costeán (cruce GR 17)

COMARCA	Somontano de Barbastro	PROVINCIA	Huesca
ENLACE WEB	https://www.senderosfam.es/ruta/ficha/440	TIPO FAM	PR

MIDE

HORARIO	4:55	0	SEVERIDAD DEL MEDIO NATURAL
DESNIVEL DE SUBIDA (m)	350	0	ORIENTACIÓN EN EL ITINERARIO
DESNIVEL DE BAJADA (m)	245	0	DIFICULTAD EN EL DESPLAZAMIENTO
DISTANCIA HORIZONTAL (km)	16,7	0	CANTIDAD DE ESFUERZO NECESARIO
TIPO DE RECORRIDO	Travesía		PENDIENTE DE NIEVE
			PASOS DE ESCALADA

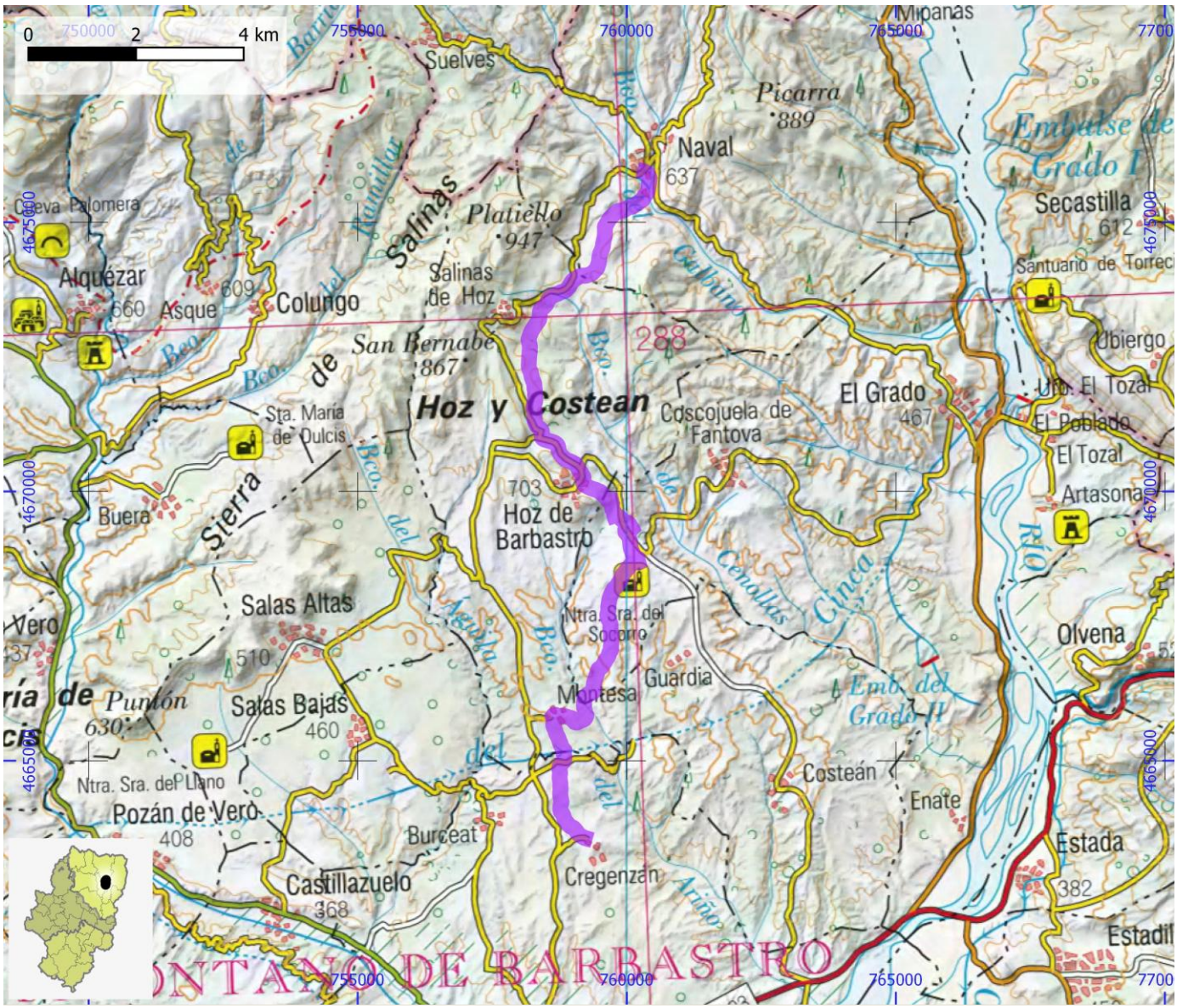

SENDEROS HOMOLOGADOS NO STA	ID OMA	FAM264

NOMBRE **PR-HU 73: Olvena - la Puebla de Castro - Graus**

ITINERARIO

Olvena (cruce GR 45) - La Puebla de Castro - Graus (GR 1)

COMARCA	Ribagorza | Somontano de Barbastro	**PROVINCIA**	Huesca
ENLACE WEB	https://www.senderosfam.es/ruta/ficha/143	**TIPO FAM**	PR

MIDE

HORARIO	4:15	0	SEVERIDAD DEL MEDIO NATURAL
DESNIVEL DE SUBIDA (m)	250	0	ORIENTACIÓN EN EL ITINERARIO
DESNIVEL DE BAJADA (m)	320	0	DIFICULTAD EN EL DESPLAZAMIENTO
DISTANCIA HORIZONTAL (km)	14,5	0	CANTIDAD DE ESFUERZO NECESARIO
TIPO DE RECORRIDO	Travesía		PENDIENTE DE NIEVE
			PASOS DE ESCALADA

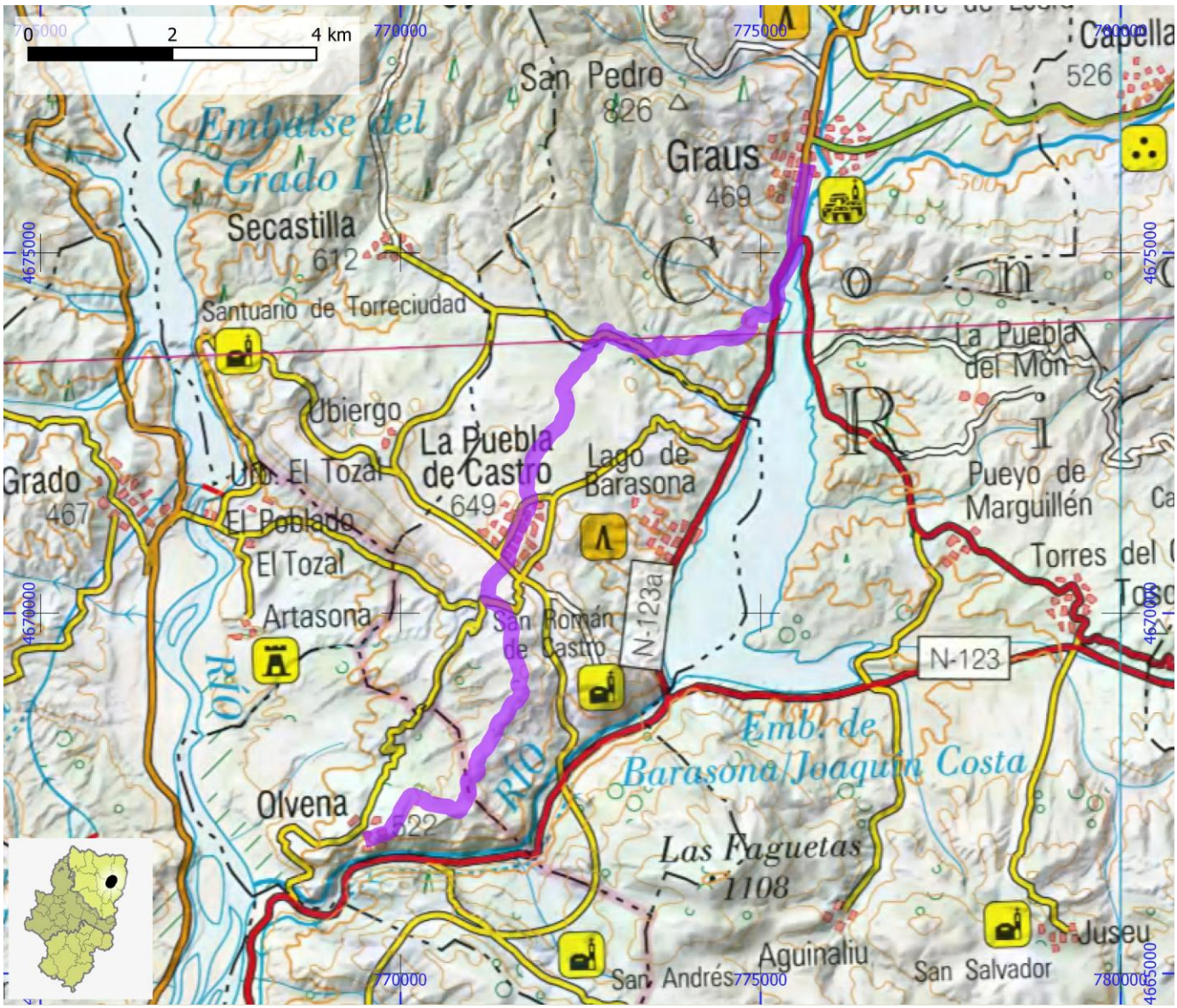

SENDEROS HOMOLOGADOS NO STA	ID OMA	FAM265

NOMBRE **PR-HU 74: Camping Lago de Barasona - La Puebla de Castro - Artasona**

ITINERARIO

Camping Lago de Barasona - La Puebla de Castro - Artasona

COMARCA	Ribagorza | Somontano de Barbastro	**PROVINCIA**	Huesca
ENLACE WEB	https://www.senderosfam.es/ruta/ficha/144	**TIPO FAM**	PR

MIDE

HORARIO	4:20		0	SEVERIDAD DEL MEDIO NATURAL
DESNIVEL DE SUBIDA (m)	460		0	ORIENTACIÓN EN EL ITINERARIO
DESNIVEL DE BAJADA (m)	460		0	DIFICULTAD EN EL DESPLAZAMIENTO
DISTANCIA HORIZONTAL (km)	6,8		0	CANTIDAD DE ESFUERZO NECESARIO
TIPO DE RECORRIDO	Ida y Vuelta			PENDIENTE DE NIEVE
				PASOS DE ESCALADA

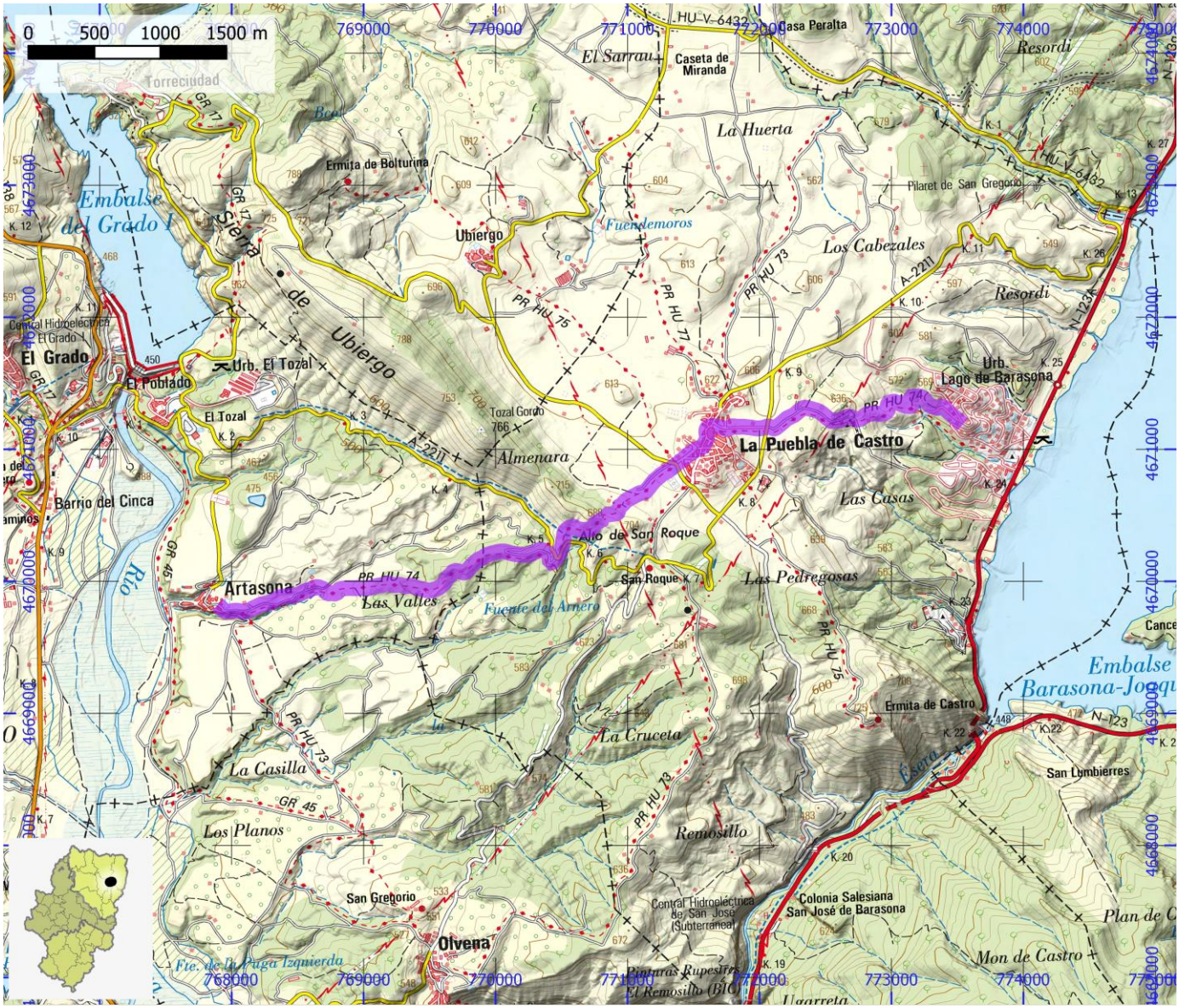

SENDEROS HOMOLOGADOS NO STA	ID OMA	FAM266

NOMBRE PR-HU 75: Torreciudad - La Puebla de Castro - Ermita de Castro

ITINERARIO

Torreciudad - Bolturina - Ubiergo - La Puebla de Castro - Ermita de Castro

COMARCA	Ribagorza	**PROVINCIA**	Huesca
ENLACE WEB	https://www.senderosfam.es/ruta/ficha/145	**TIPO FAM**	PR

MIDE

HORARIO	6:15	0	SEVERIDAD DEL MEDIO NATURAL
DESNIVEL DE SUBIDA (m)	645	0	ORIENTACIÓN EN EL ITINERARIO
DESNIVEL DE BAJADA (m)	645	0	DIFICULTAD EN EL DESPLAZAMIENTO
DISTANCIA HORIZONTAL (km)	9,6	0	CANTIDAD DE ESFUERZO NECESARIO
TIPO DE RECORRIDO	Ida y Vuelta		PENDIENTE DE NIEVE
			PASOS DE ESCALADA

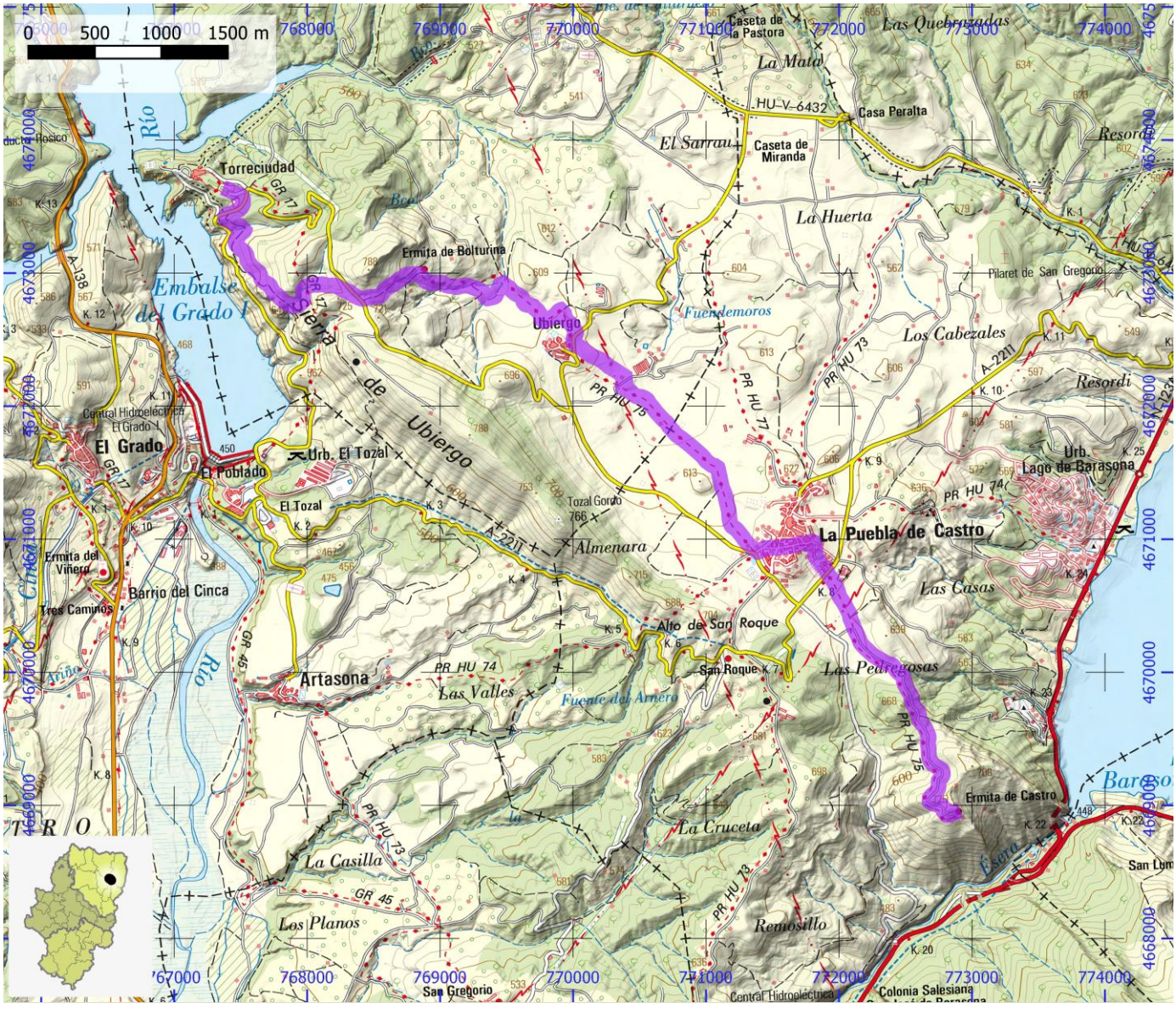

SENDEROS HOMOLOGADOS NO STA	ID OMA	FAM267

NOMBRE **PR-HU 76: Olvena - Secastilla**

ITINERARIO

Olvena - Artasona - Bolturina - Secastilla

COMARCA	Ribagorza | Somontano de Barbastro	**PROVINCIA**	Huesca
ENLACE WEB	https://www.senderosfam.es/ruta/ficha/443	**TIPO FAM**	PR

MIDE

HORARIO	4:00		0	SEVERIDAD DEL MEDIO NATURAL
DESNIVEL DE SUBIDA (m)	540		0	ORIENTACIÓN EN EL ITINERARIO
DESNIVEL DE BAJADA (m)	445		0	DIFICULTAD EN EL DESPLAZAMIENTO
DISTANCIA HORIZONTAL (km)	11,4		0	CANTIDAD DE ESFUERZO NECESARIO
TIPO DE RECORRIDO	Travesía			PENDIENTE DE NIEVE
				PASOS DE ESCALADA

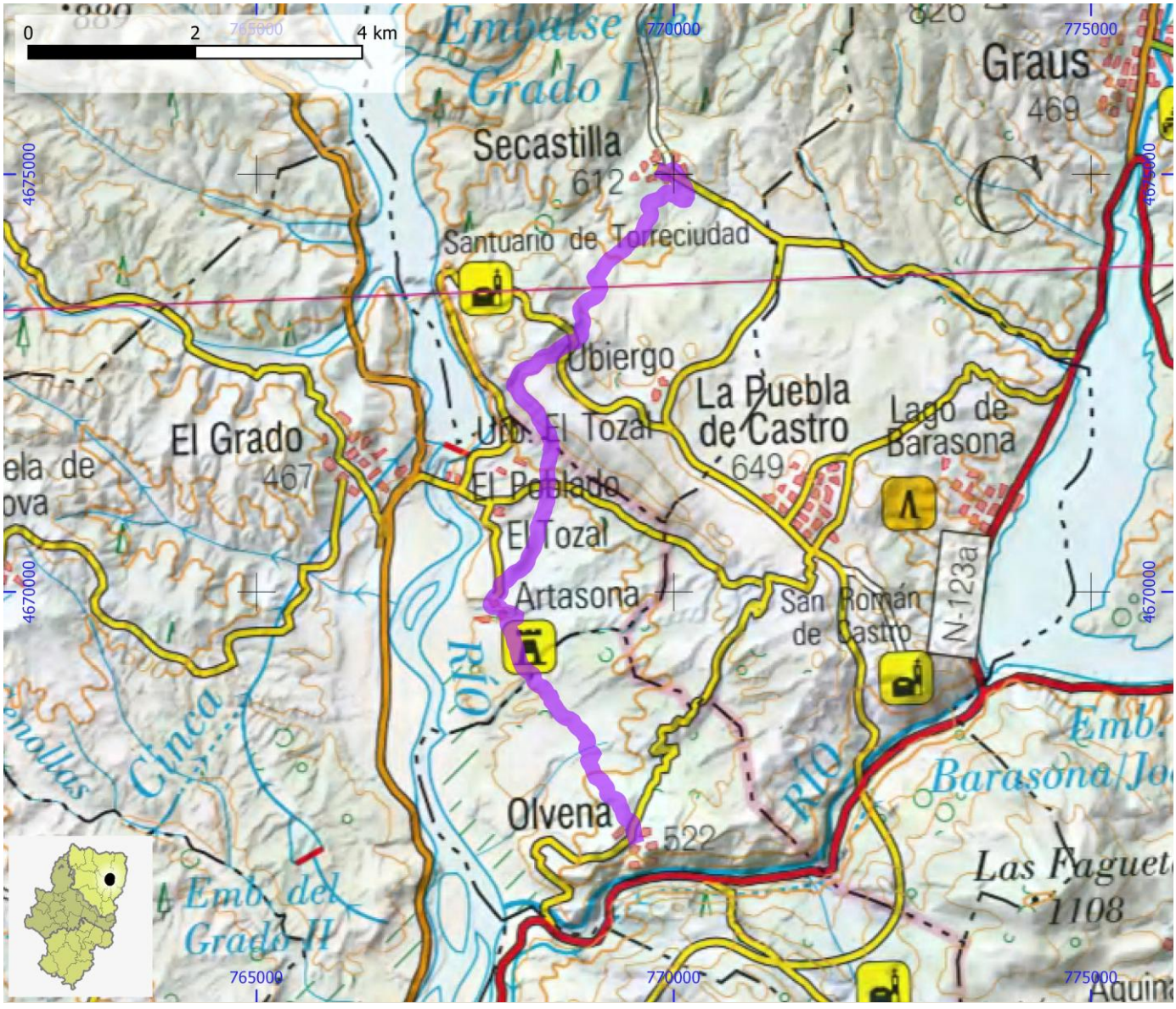

SENDEROS HOMOLOGADOS NO STA	ID OMA	FAM268

NOMBRE	PR-HU 77: La Puebla de Castro - Secastilla - Puy de Cinca

ITINERARIO

La Puebla de Castro - Secastilla - Puy de Cinca

COMARCA	Ribagorza	PROVINCIA	Huesca
ENLACE WEB	https://www.senderosfam.es/ruta/ficha/444	TIPO FAM	PR

MIDE

HORARIO	9:20		0	SEVERIDAD DEL MEDIO NATURAL
DESNIVEL DE SUBIDA (m)	1110		0	ORIENTACIÓN EN EL ITINERARIO
DESNIVEL DE BAJADA (m)	1110		0	DIFICULTAD EN EL DESPLAZAMIENTO
DISTANCIA HORIZONTAL (km)	13,7		0	CANTIDAD DE ESFUERZO NECESARIO
TIPO DE RECORRIDO	Ida y Vuelta			PENDIENTE DE NIEVE
				PASOS DE ESCALADA

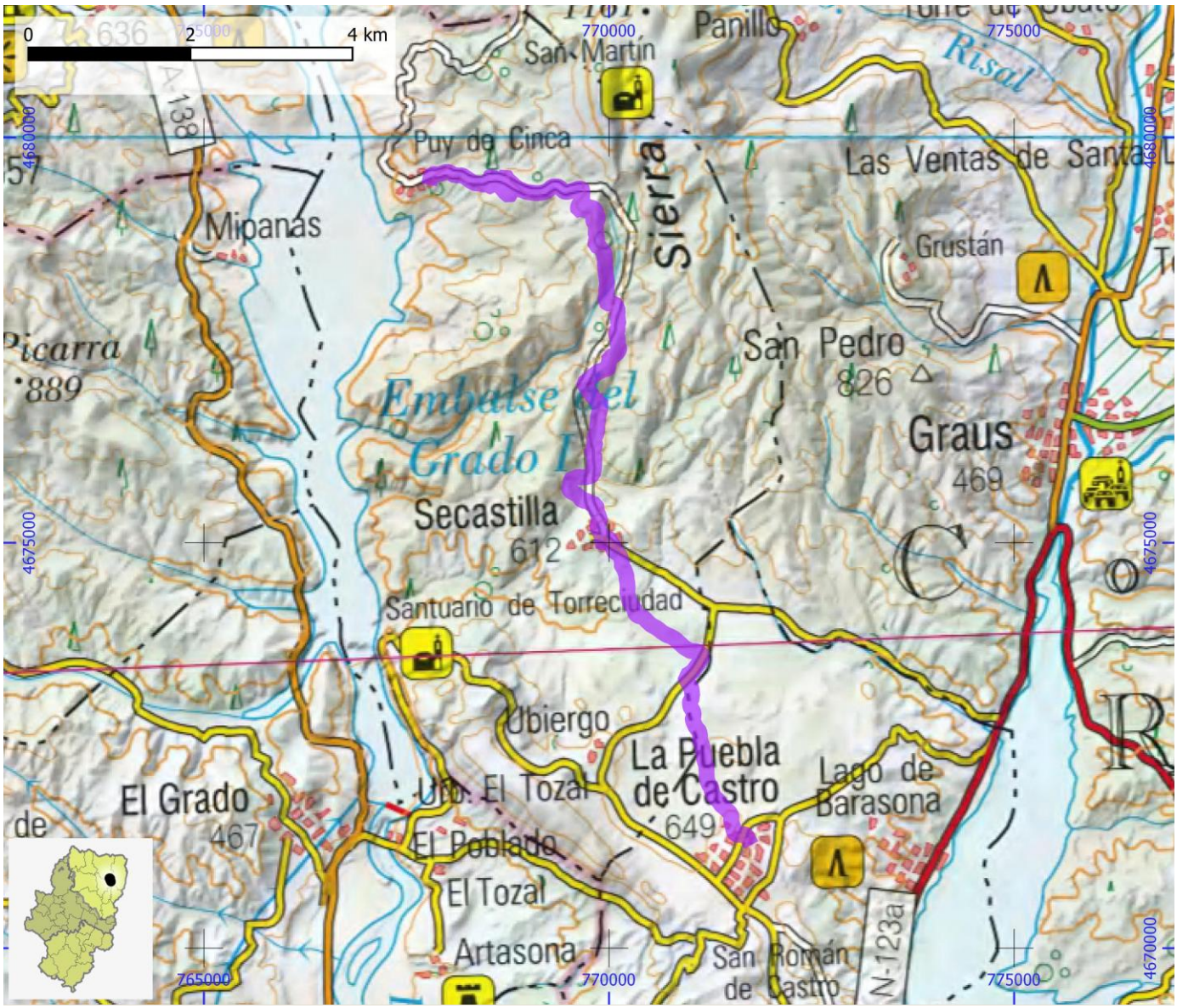

SENDEROS HOMOLOGADOS NO STA	ID OMA	FAM269

NOMBRE PR-HU 78: Biescas - Ermita de Santa Elena - Hoz de Jaca

ITINERARIO

Biescas (cruce GR 15) - Ermita de Santa Elena - Hoz de Jaca

COMARCA	Alto Gállego	PROVINCIA	Huesca
ENLACE WEB	https://www.senderosfam.es/ruta/ficha/445	TIPO FAM	PR

MIDE

HORARIO	4:40	0	SEVERIDAD DEL MEDIO NATURAL
DESNIVEL DE SUBIDA (m)	900	0	ORIENTACIÓN EN EL ITINERARIO
DESNIVEL DE BAJADA (m)	495	0	DIFICULTAD EN EL DESPLAZAMIENTO
DISTANCIA HORIZONTAL (km)	12,0	0	CANTIDAD DE ESFUERZO NECESARIO
TIPO DE RECORRIDO	Travesía		PENDIENTE DE NIEVE
			PASOS DE ESCALADA

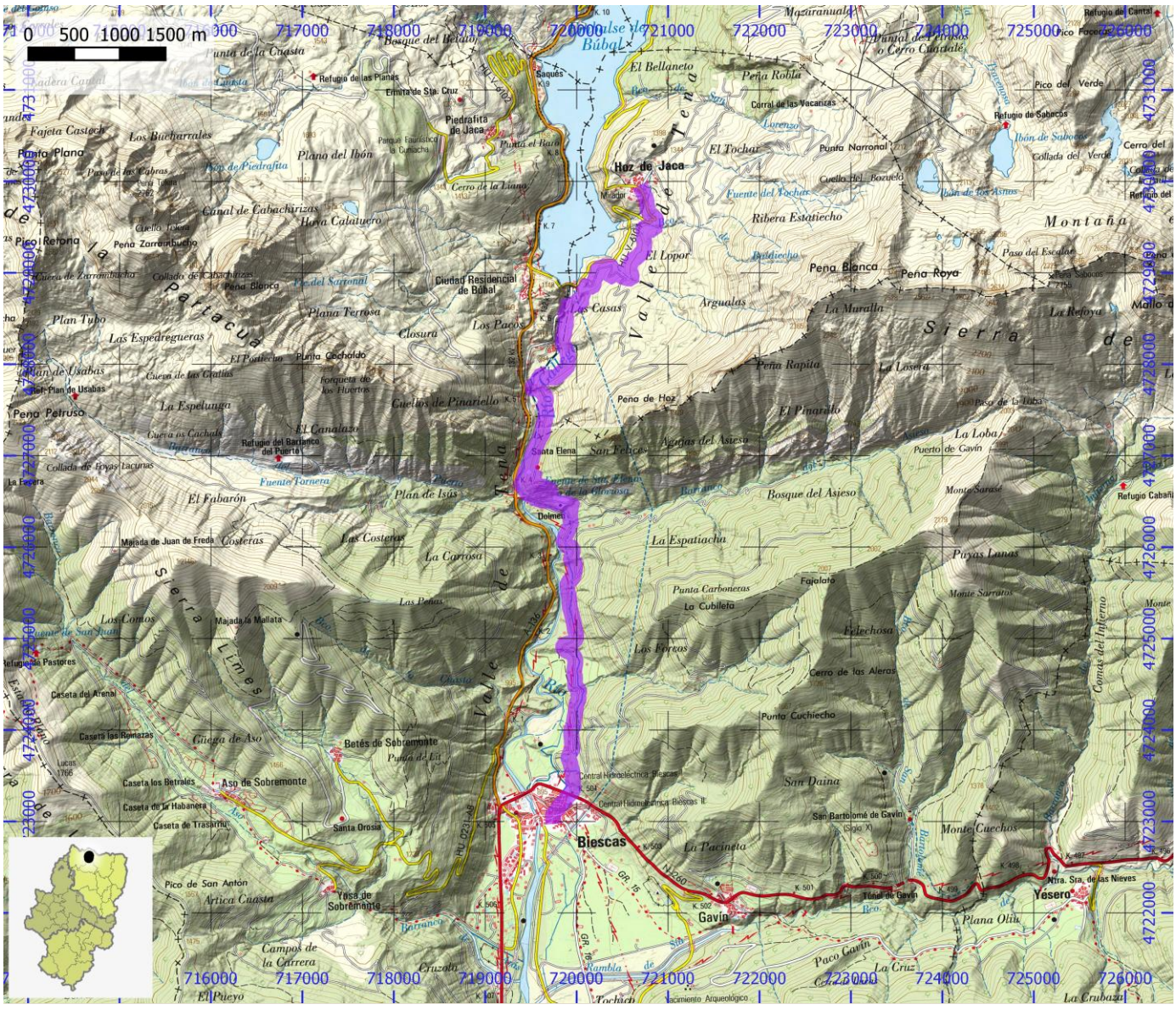
0 500 1000 1500 m
Biescas
Hoz de Jaca
Gavín
Yésero
Ermita de Sta. Cruz
Refugio de las Planas
Ciudad Residencial de Búbal
Refugio de Sabocos
Refugio del Barranco del Puerto
Refugio de Cabañil
Central Hidroeléctrica Biescas
Central Hidroeléctrica Biescas II
Ermita de Santa Orosia
Yosa de Sobremonte
Aso de Sobremonte
Betés de Sobremonte
Caseta del Arenal
Caseta de Trasarmu
Caseta de la Habanera
Caseta los Betrales
Caseta las Romazas
Refugio de Pastores
Majada de Juan de Freda
Majada la Mallata
Majada de Usabas
Plan de Usabas
Plan de Isús
Fuente Tornera
Fuente del Tocha
Fuente del Sartonal
Fuente de Piedrafita
Fuente Calaluengo
Fuente de Sta. Elena
Fuente del Haro
Fuente de los Asnos
Refugio de Sabocos
Refugio del Canal
Refugio Cabañil
Ermita de Sta. Elena
Ermita de Sta. Orosia
Ermita de Sta. Bárbara
Ermita de Sta. Cruz
Ermita de San Bartolomé de Gavín
Ermita de San Juan

SENDEROS HOMOLOGADOS NO STA	ID OMA	FAM270

NOMBRE PR-HU 79: Puente Sobre el Sia - Monasterio San Pelai - Puente Nuevo sobre el Sia

ITINERARIO

Puente sobre el Sia (GR 15) - Paco de Gavín - Monasterio San Pelai - Puente Nuevo sobre el Sia

COMARCA	Alto Gállego	**PROVINCIA**	Huesca
ENLACE WEB	https://www.senderosfam.es/ruta/ficha/146	**TIPO FAM**	PR

MIDE

HORARIO	1:25	0	SEVERIDAD DEL MEDIO NATURAL
DESNIVEL DE SUBIDA (m)	175	0	ORIENTACIÓN EN EL ITINERARIO
DESNIVEL DE BAJADA (m)	175	0	DIFICULTAD EN EL DESPLAZAMIENTO
DISTANCIA HORIZONTAL (km)	1,9	0	CANTIDAD DE ESFUERZO NECESARIO
TIPO DE RECORRIDO	Ida y Vuelta		PENDIENTE DE NIEVE
			PASOS DE ESCALADA

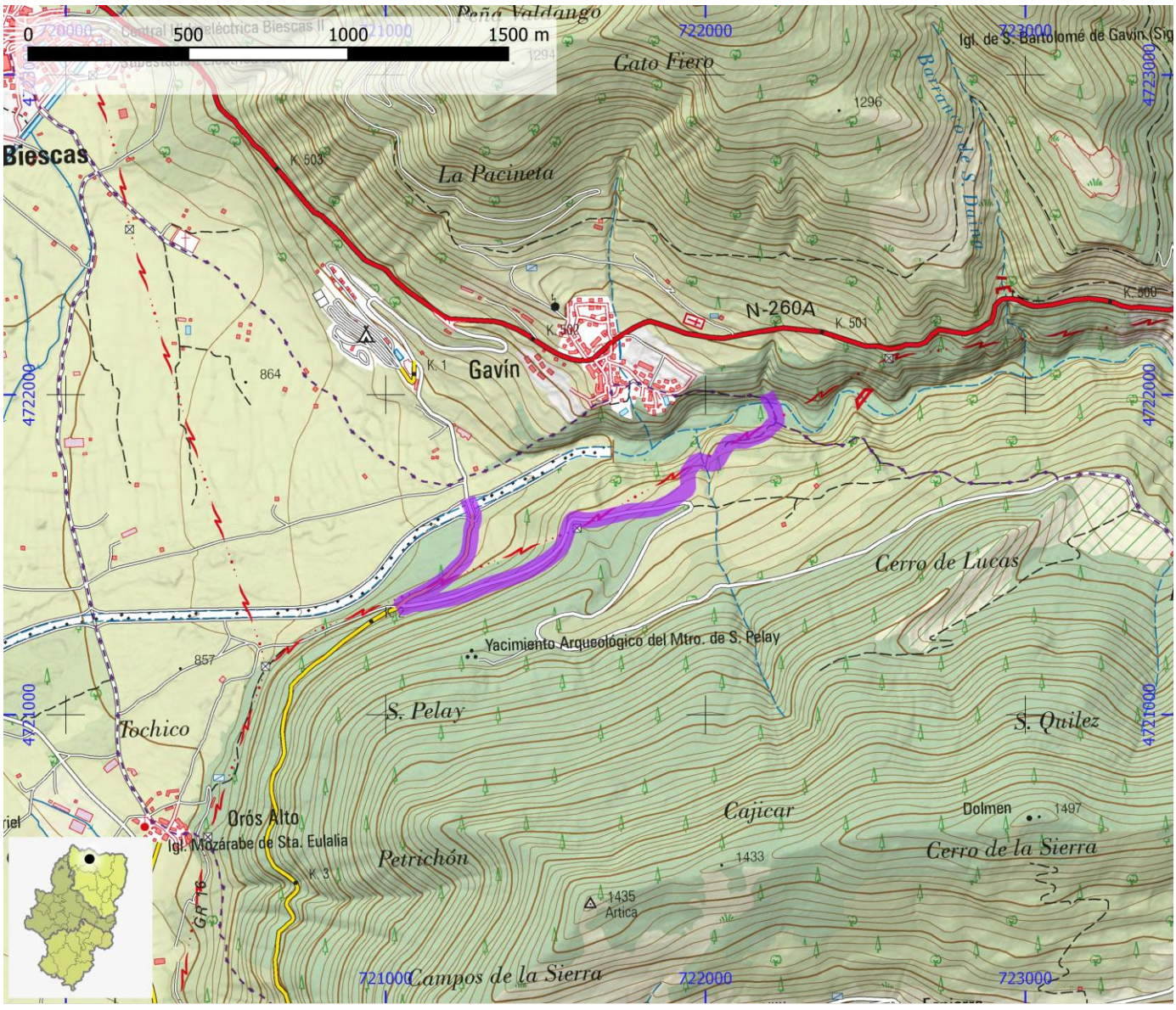

SENDEROS HOMOLOGADOS NO STA	ID OMA	FAM271

NOMBRE PR-HU 8: Hostal de Ipiés - Ipiés - Molino de Escartín - Guillué

ITINERARIO

Hostal de Ipiés - Ipiés - Sandiás - Cerésola - Feminillosa - Bescós - Molino de Escartín - Guillué

COMARCA	Alto Gállego	**PROVINCIA**	Huesca
ENLACE WEB	https://www.senderosfam.es/ruta/ficha/451	**TIPO FAM**	PR

MIDE

HORARIO	11:45		0	SEVERIDAD DEL MEDIO NATURAL
DESNIVEL DE SUBIDA (m)	1310		0	ORIENTACIÓN EN EL ITINERARIO
DESNIVEL DE BAJADA (m)	1045		0	DIFICULTAD EN EL DESPLAZAMIENTO
DISTANCIA HORIZONTAL (km)	36,3		0	CANTIDAD DE ESFUERZO NECESARIO
TIPO DE RECORRIDO	Travesía			PENDIENTE DE NIEVE
				PASOS DE ESCALADA

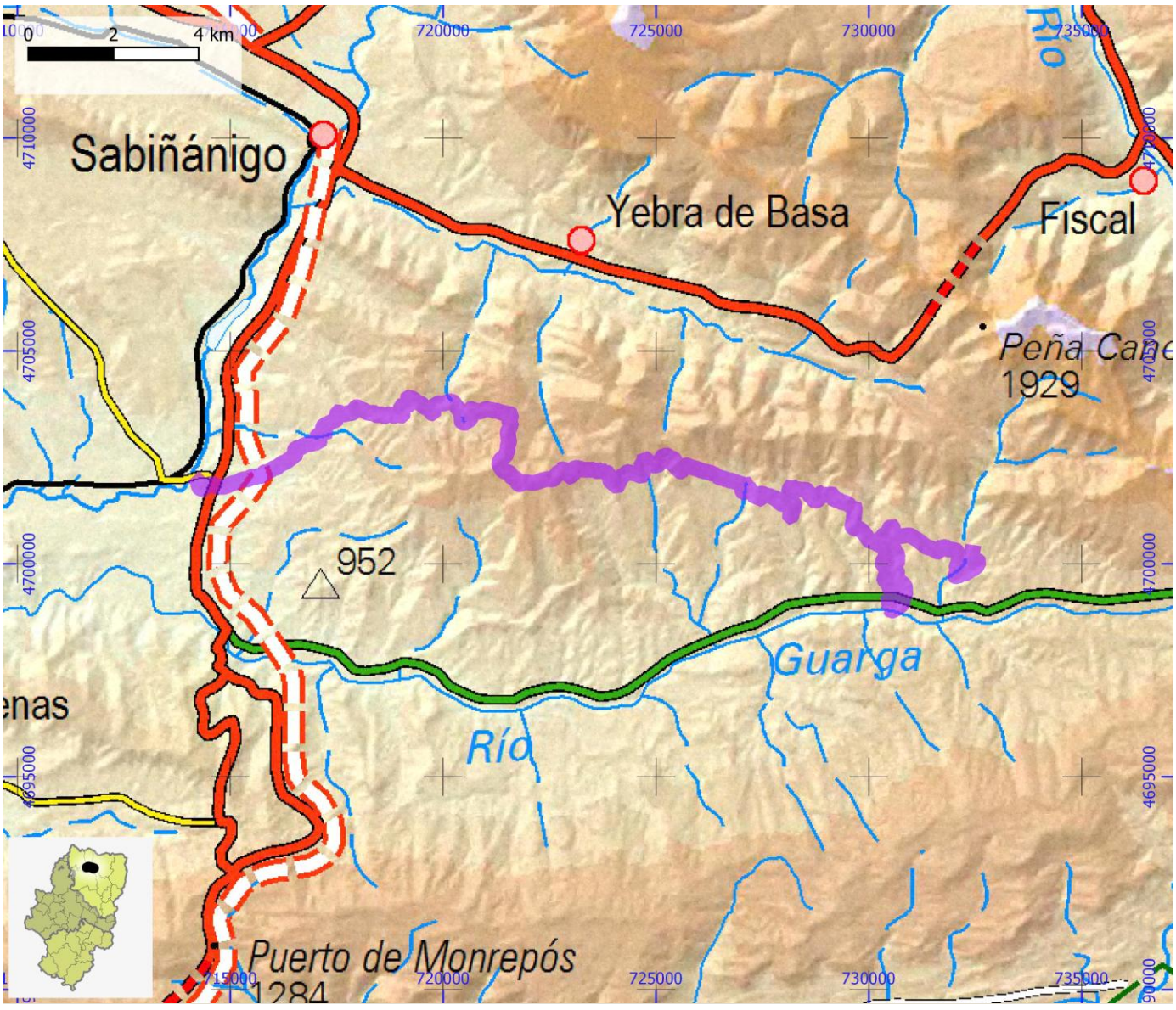

SENDEROS HOMOLOGADOS NO STA	ID OMA	FAM272

NOMBRE PR-HU 80: Parque de Arratiecho - Casita de Las Brujas - Parque de Arratiecho

ITINERARIO

Parque de Arratiecho (GR 15) - Casita de las Brujas - Parque de Arratiecho

COMARCA	Alto Gállego	**PROVINCIA**	Huesca
ENLACE WEB	https://www.senderosfam.es/ruta/ficha/446	**TIPO FAM**	PR

MIDE

HORARIO	1:30		0	SEVERIDAD DEL MEDIO NATURAL
DESNIVEL DE SUBIDA (m)	250		0	ORIENTACIÓN EN EL ITINERARIO
DESNIVEL DE BAJADA (m)	245		0	DIFICULTAD EN EL DESPLAZAMIENTO
DISTANCIA HORIZONTAL (km)	3,2		0	CANTIDAD DE ESFUERZO NECESARIO
TIPO DE RECORRIDO	Circular			PENDIENTE DE NIEVE
				PASOS DE ESCALADA

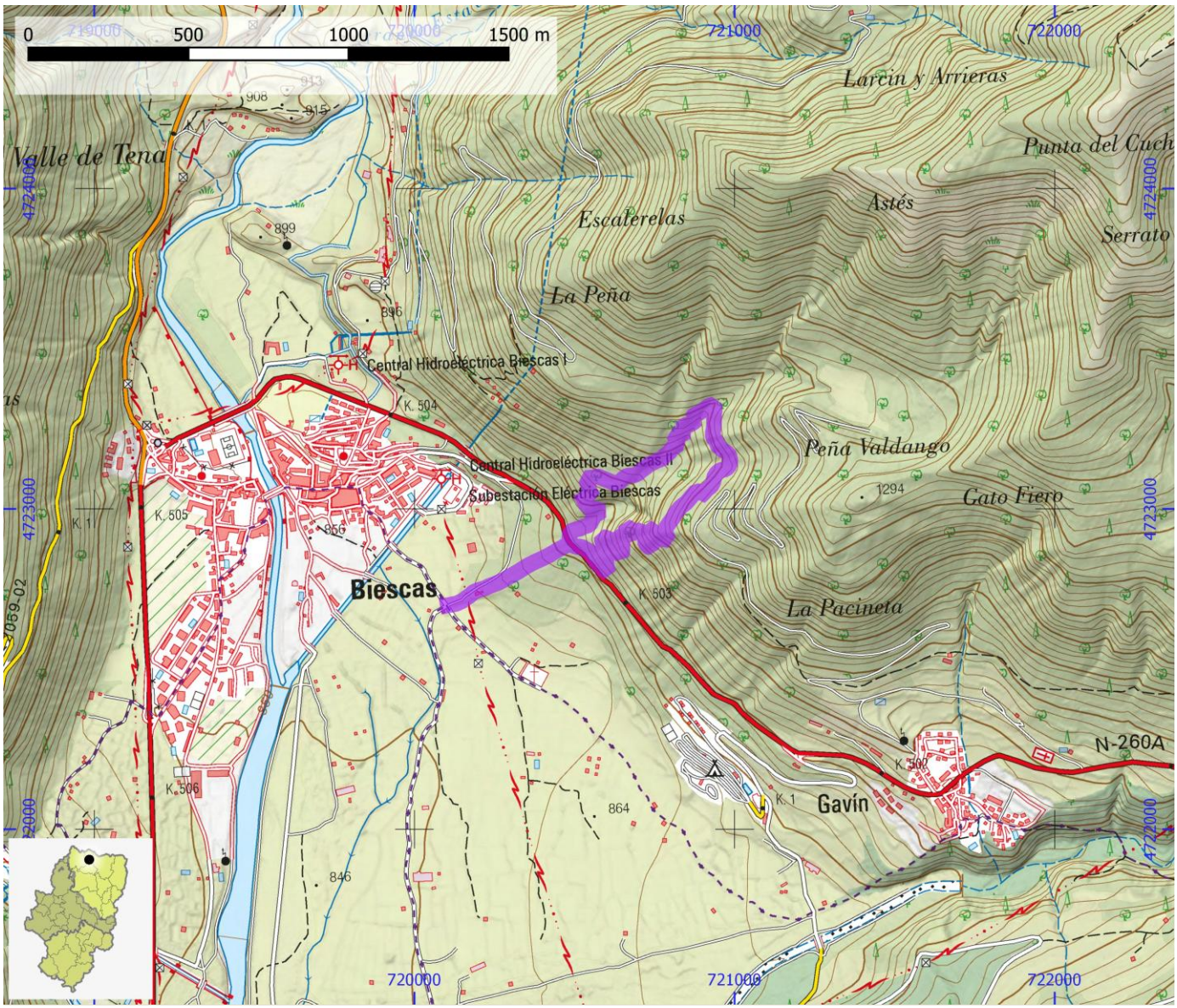

SENDEROS HOMOLOGADOS NO STA	ID OMA	FAM273

NOMBRE	PR-HU 85: Sesué - Eresué - Sos - Sesué

ITINERARIO

Sesué - Eresué - Sos - Sesué

COMARCA	Ribagorza	PROVINCIA	Huesca
ENLACE WEB	https://www.senderosfam.es/ruta/ficha/447	TIPO FAM	PR

MIDE

HORARIO	1:55		1	SEVERIDAD DEL MEDIO NATURAL
DESNIVEL DE SUBIDA (m)	310		2	ORIENTACIÓN EN EL ITINERARIO
DESNIVEL DE BAJADA (m)	305		2	DIFICULTAD EN EL DESPLAZAMIENTO
DISTANCIA HORIZONTAL (km)	4,6		2	CANTIDAD DE ESFUERZO NECESARIO
TIPO DE RECORRIDO	Circular			PENDIENTE DE NIEVE
				PASOS DE ESCALADA

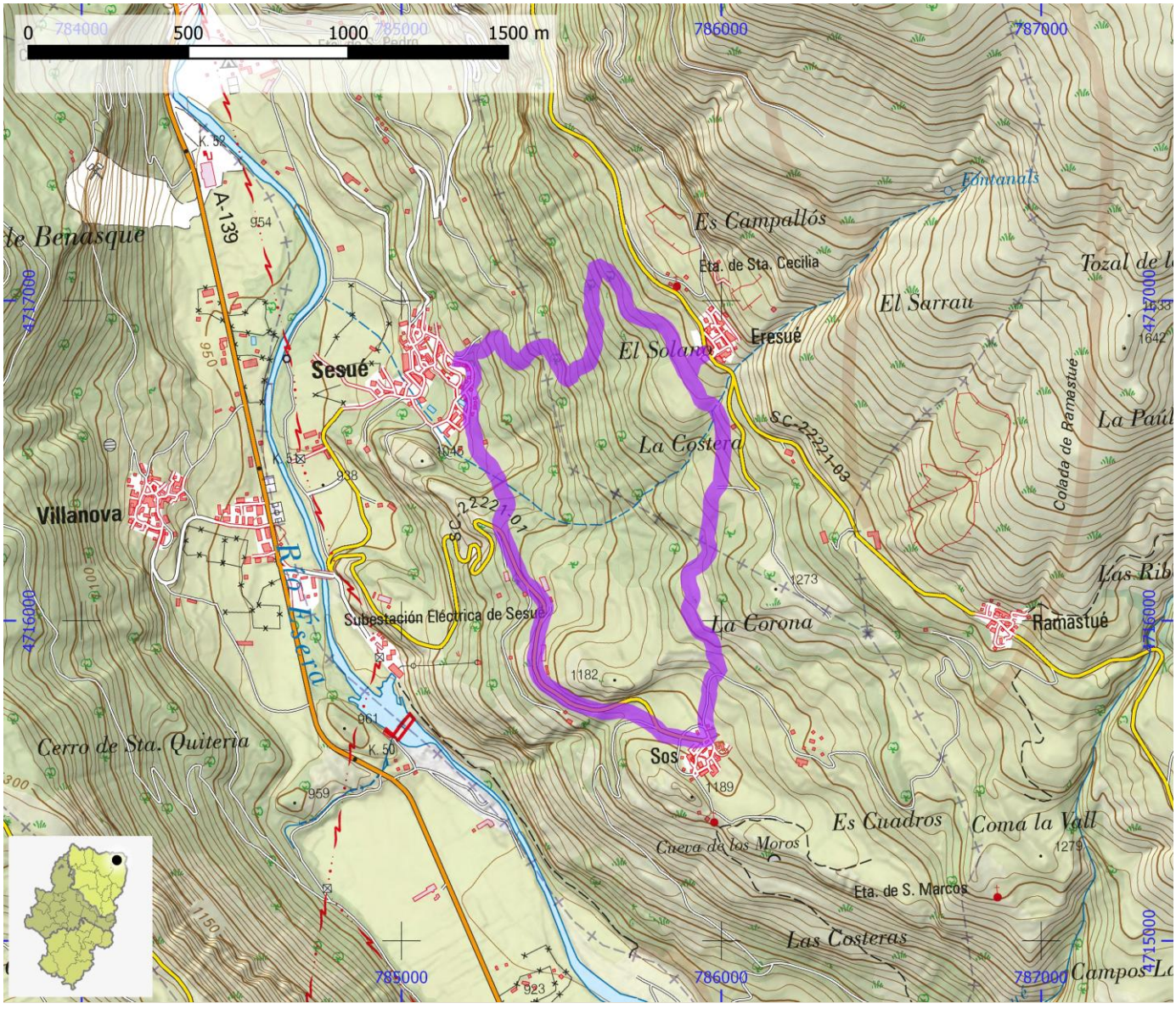

SENDEROS HOMOLOGADOS NO STA	ID OMA	FAM274

NOMBRE	PR-HU 86: Camino de San Sadurní

ITINERARIO

Castejón de Sos - Sesué - Ermita de San Sadurní

COMARCA	Ribagorza	PROVINCIA	Huesca
ENLACE WEB	https://www.senderosfam.es/ruta/ficha/147	TIPO FAM	PR

MIDE

HORARIO	4:40	1	SEVERIDAD DEL MEDIO NATURAL
DESNIVEL DE SUBIDA (m)	295	1	ORIENTACIÓN EN EL ITINERARIO
DESNIVEL DE BAJADA (m)	295	1	DIFICULTAD EN EL DESPLAZAMIENTO
DISTANCIA HORIZONTAL (km)	7,8	3	CANTIDAD DE ESFUERZO NECESARIO
TIPO DE RECORRIDO	Ida y Vuelta		PENDIENTE DE NIEVE
			PASOS DE ESCALADA

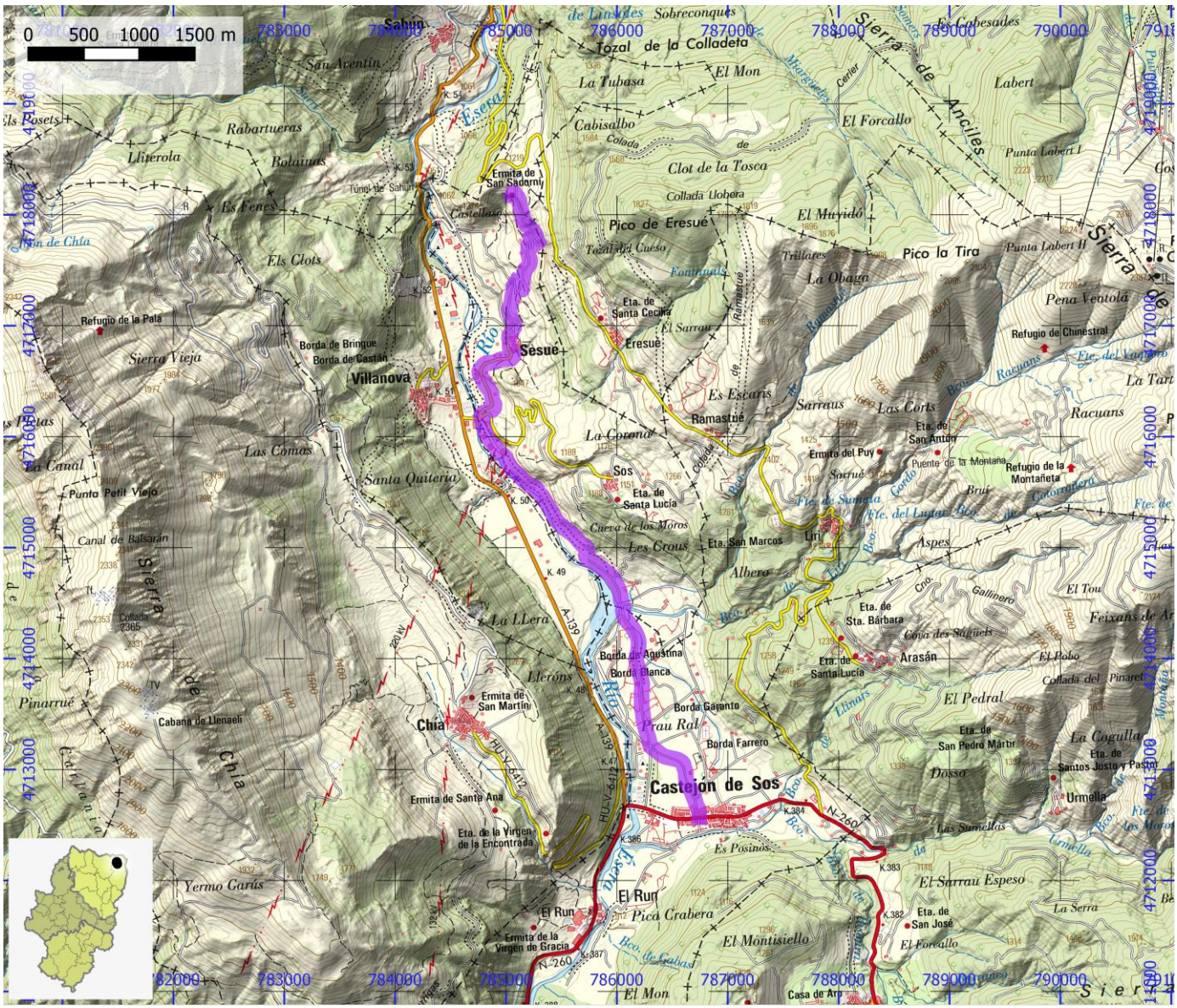

SENDEROS HOMOLOGADOS NO STA	ID OMA	FAM275

NOMBRE PR-HU 87A: San Juan de Plan - Ermita de San Mamés - Collado de La Cruz - Chía

ITINERARIO

San Juan de Plan - ermita de San Mamés (derivación a Collado de Sahún) - Collado de la Cruz - Chía

COMARCA	Ribagorza | Sobrarbe	**PROVINCIA**	Huesca
ENLACE WEB	https://www.senderosfam.es/ruta/ficha/450	**TIPO FAM**	PR

MIDE

HORARIO	8:00		0	SEVERIDAD DEL MEDIO NATURAL
DESNIVEL DE SUBIDA (m)	765		0	ORIENTACIÓN EN EL ITINERARIO
DESNIVEL DE BAJADA (m)	675		0	DIFICULTAD EN EL DESPLAZAMIENTO
DISTANCIA HORIZONTAL (km)	24,5		0	CANTIDAD DE ESFUERZO NECESARIO
TIPO DE RECORRIDO	Travesía			PENDIENTE DE NIEVE
				PASOS DE ESCALADA

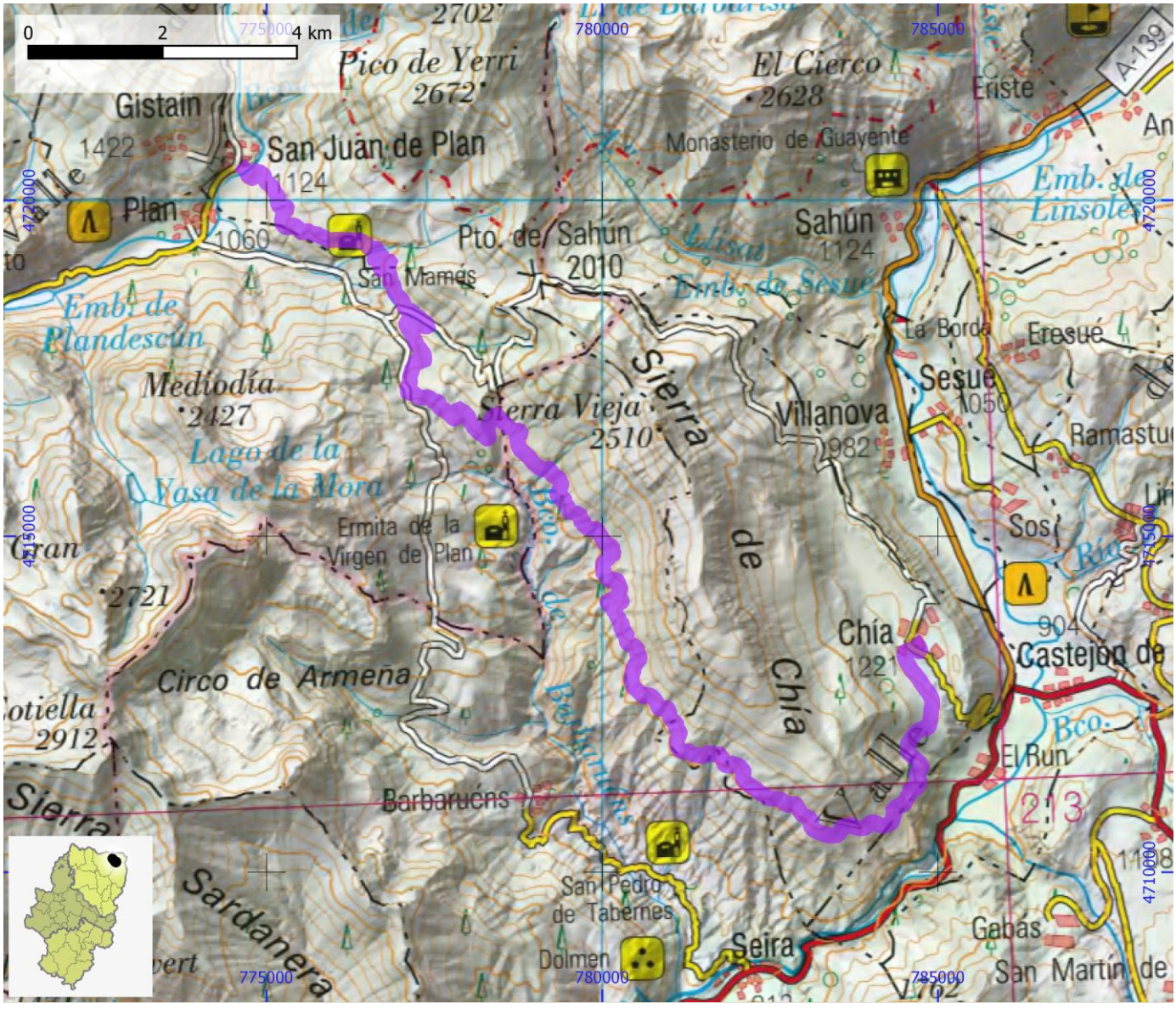

SENDEROS HOMOLOGADOS NO STA	ID OMA	FAM276

NOMBRE PR-HU 87B: Plan - Ibón Basa de La Mora - Collado del Ibón - Collado de La Cruz - Plan

ITINERARIO

Plan - Ibón Basa de la Mora - Collado del Ibón por GR 15 - Collado de la Cruz - Plan

COMARCA	Ribagorza | Sobrarbe	**PROVINCIA**	Huesca
ENLACE WEB	https://www.senderosfam.es/ruta/ficha/449	**TIPO FAM**	PR

MIDE

HORARIO	9:20		0	SEVERIDAD DEL MEDIO NATURAL
DESNIVEL DE SUBIDA (m)	1505		0	ORIENTACIÓN EN EL ITINERARIO
DESNIVEL DE BAJADA (m)	1510		0	DIFICULTAD EN EL DESPLAZAMIENTO
DISTANCIA HORIZONTAL (km)	20,8		0	CANTIDAD DE ESFUERZO NECESARIO
TIPO DE RECORRIDO	Circular			PENDIENTE DE NIEVE
				PASOS DE ESCALADA

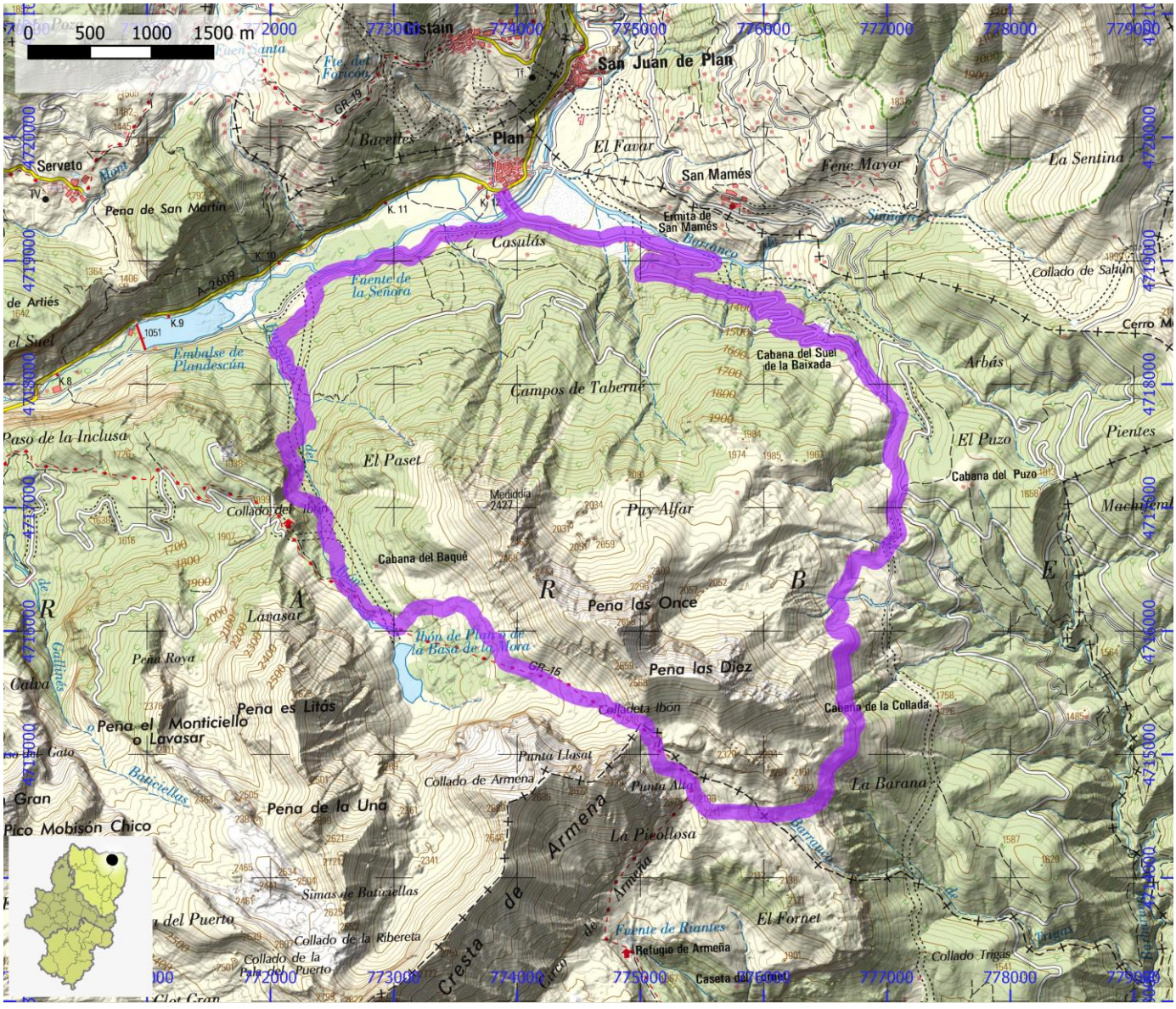

SENDEROS HOMOLOGADOS NO STA	ID OMA	FAM277

NOMBRE PR-HU 88: Castejón de Sos - Liri - Sos - Castejón de Sos

ITINERARIO

Castejón de Sos - Arasán - Liri - Sos - Castejón de Sos

COMARCA	Ribagorza	PROVINCIA	Huesca
ENLACE WEB	https://www.senderosfam.es/ruta/ficha/148	TIPO FAM	PR

MIDE

HORARIO	3:25		1	SEVERIDAD DEL MEDIO NATURAL
DESNIVEL DE SUBIDA (m)	435		2	ORIENTACIÓN EN EL ITINERARIO
DESNIVEL DE BAJADA (m)	445		2	DIFICULTAD EN EL DESPLAZAMIENTO
DISTANCIA HORIZONTAL (km)	9,7		3	CANTIDAD DE ESFUERZO NECESARIO
TIPO DE RECORRIDO	Circular			PENDIENTE DE NIEVE
				PASOS DE ESCALADA

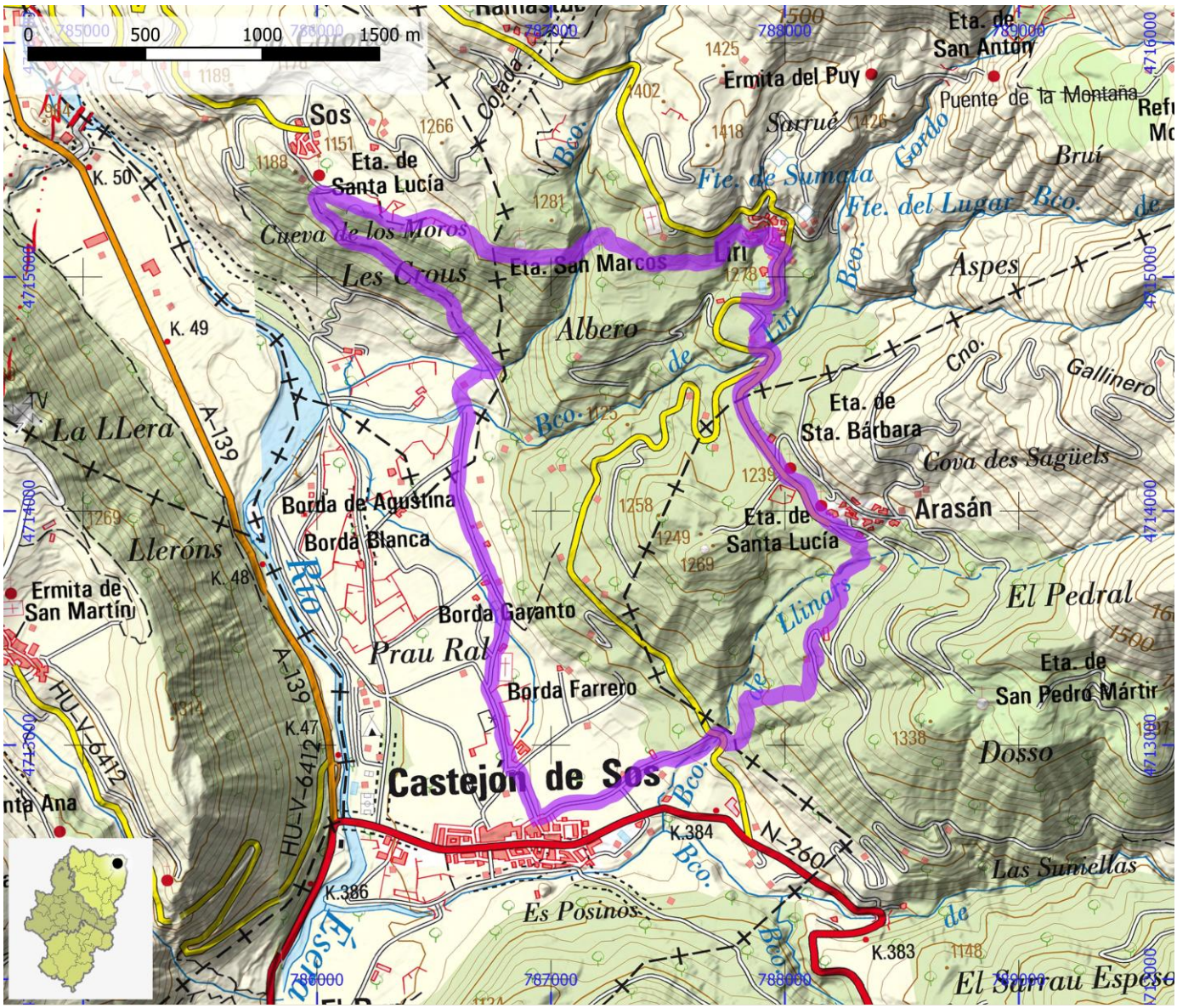

SENDEROS HOMOLOGADOS NO STA	ID OMA	FAM278

NOMBRE PR-HU 89: Castejón de Sos - Bisaurri - Urmella - Arasán

ITINERARIO

Castejón de Sos - Bisaurri - Urmella - Arasán

COMARCA	Ribagorza	**PROVINCIA**	Huesca
ENLACE WEB	https://www.senderosfam.es/ruta/ficha/149	**TIPO FAM**	PR

MIDE

HORARIO	3:15	1	SEVERIDAD DEL MEDIO NATURAL
DESNIVEL DE SUBIDA (m)	600	2	ORIENTACIÓN EN EL ITINERARIO
DESNIVEL DE BAJADA (m)	270	2	DIFICULTAD EN EL DESPLAZAMIENTO
DISTANCIA HORIZONTAL (km)	8,9	4	CANTIDAD DE ESFUERZO NECESARIO
TIPO DE RECORRIDO	Travesía		PENDIENTE DE NIEVE
			PASOS DE ESCALADA

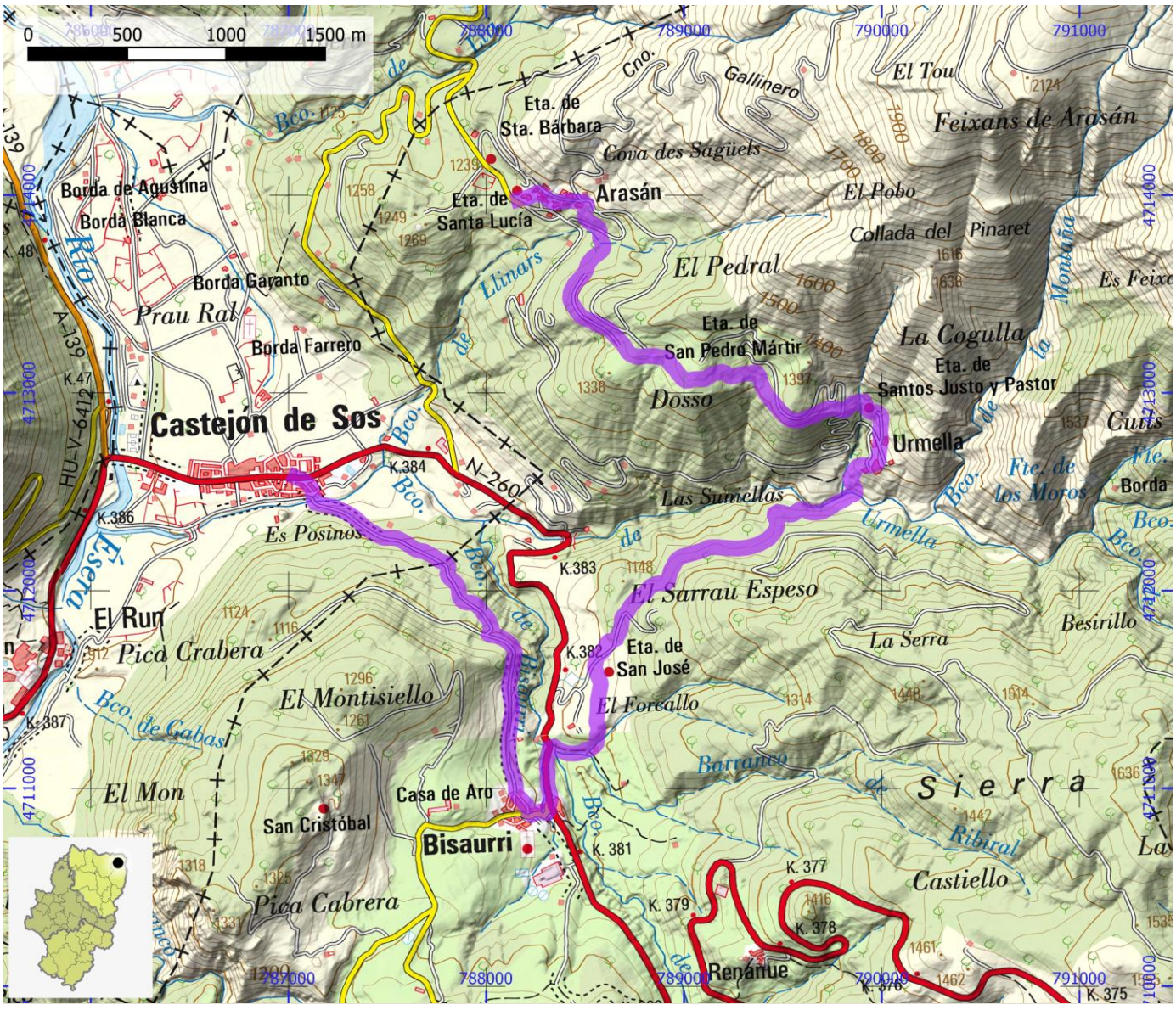

SENDEROS HOMOLOGADOS NO STA	ID OMA	FAM279

NOMBRE	PR-HU 9: Fiscal - Borrastre - Laguarta

ITINERARIO

Fiscal - Borrastre - Collado Sierra Galardon - Laguarta

COMARCA	Alto Gállego | Sobrarbe	PROVINCIA	Huesca
ENLACE WEB	https://www.senderosfam.es/ruta/ficha/150	TIPO FAM	PR

MIDE

HORARIO	5:40		0	SEVERIDAD DEL MEDIO NATURAL
DESNIVEL DE SUBIDA (m)	1040		0	ORIENTACIÓN EN EL ITINERARIO
DESNIVEL DE BAJADA (m)	665		0	DIFICULTAD EN EL DESPLAZAMIENTO
DISTANCIA HORIZONTAL (km)	14,8		0	CANTIDAD DE ESFUERZO NECESARIO
TIPO DE RECORRIDO	Travesía			PENDIENTE DE NIEVE
				PASOS DE ESCALADA

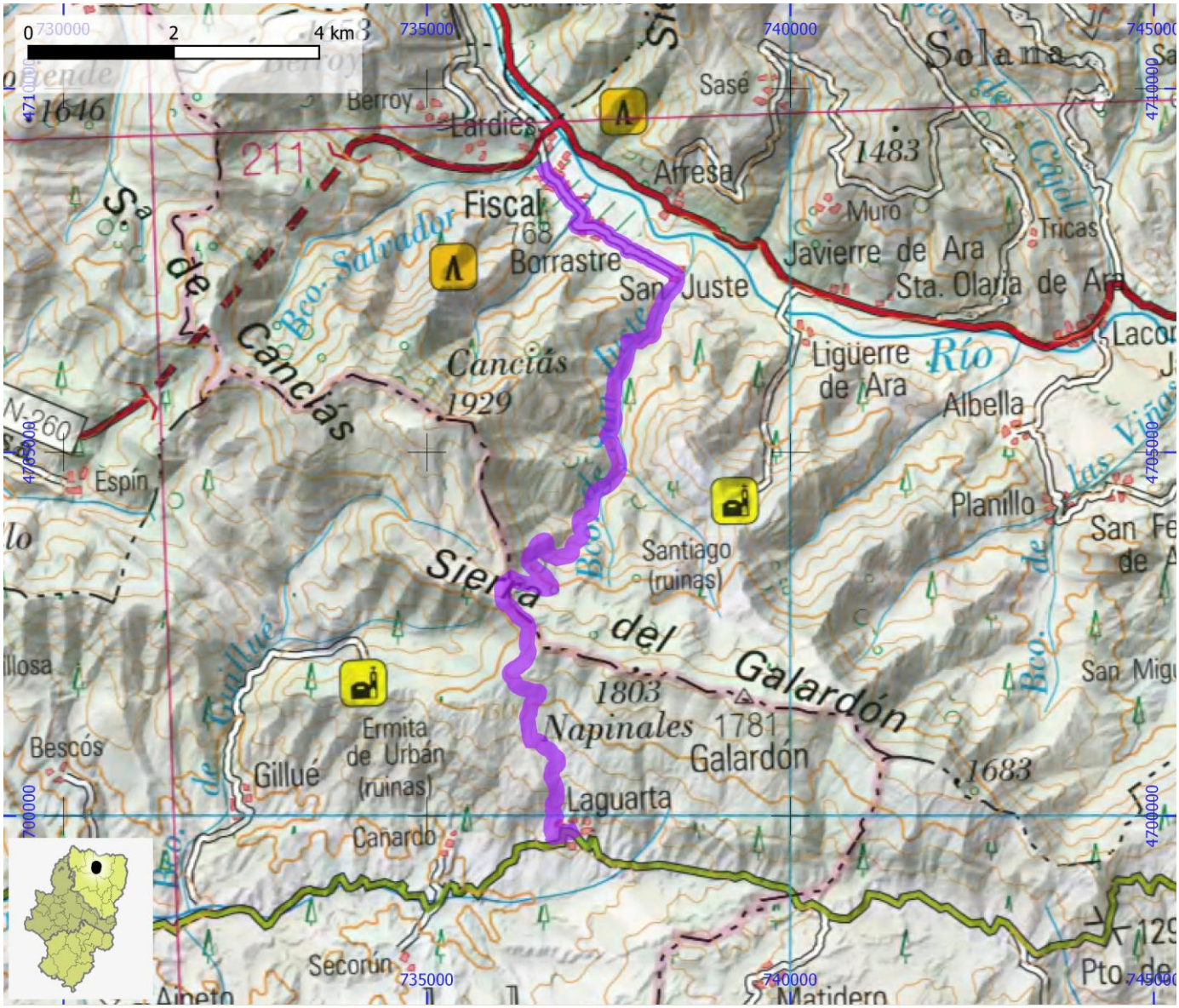

SENDEROS HOMOLOGADOS NO STA	ID OMA	FAM280

NOMBRE	PR-HU 90: Formigal - Collado de Foratata

ITINERARIO

Formigal - Collado de Foratata

COMARCA	Alto Gállego	PROVINCIA	Huesca
ENLACE WEB	https://www.senderosfam.es/ruta/ficha/151	TIPO FAM	PR

MIDE

HORARIO	2:55	0	SEVERIDAD DEL MEDIO NATURAL
DESNIVEL DE SUBIDA (m)	445	0	ORIENTACIÓN EN EL ITINERARIO
DESNIVEL DE BAJADA (m)	445	0	DIFICULTAD EN EL DESPLAZAMIENTO
DISTANCIA HORIZONTAL (km)	2,6	0	CANTIDAD DE ESFUERZO NECESARIO
TIPO DE RECORRIDO	Ida y Vuelta		PENDIENTE DE NIEVE
			PASOS DE ESCALADA

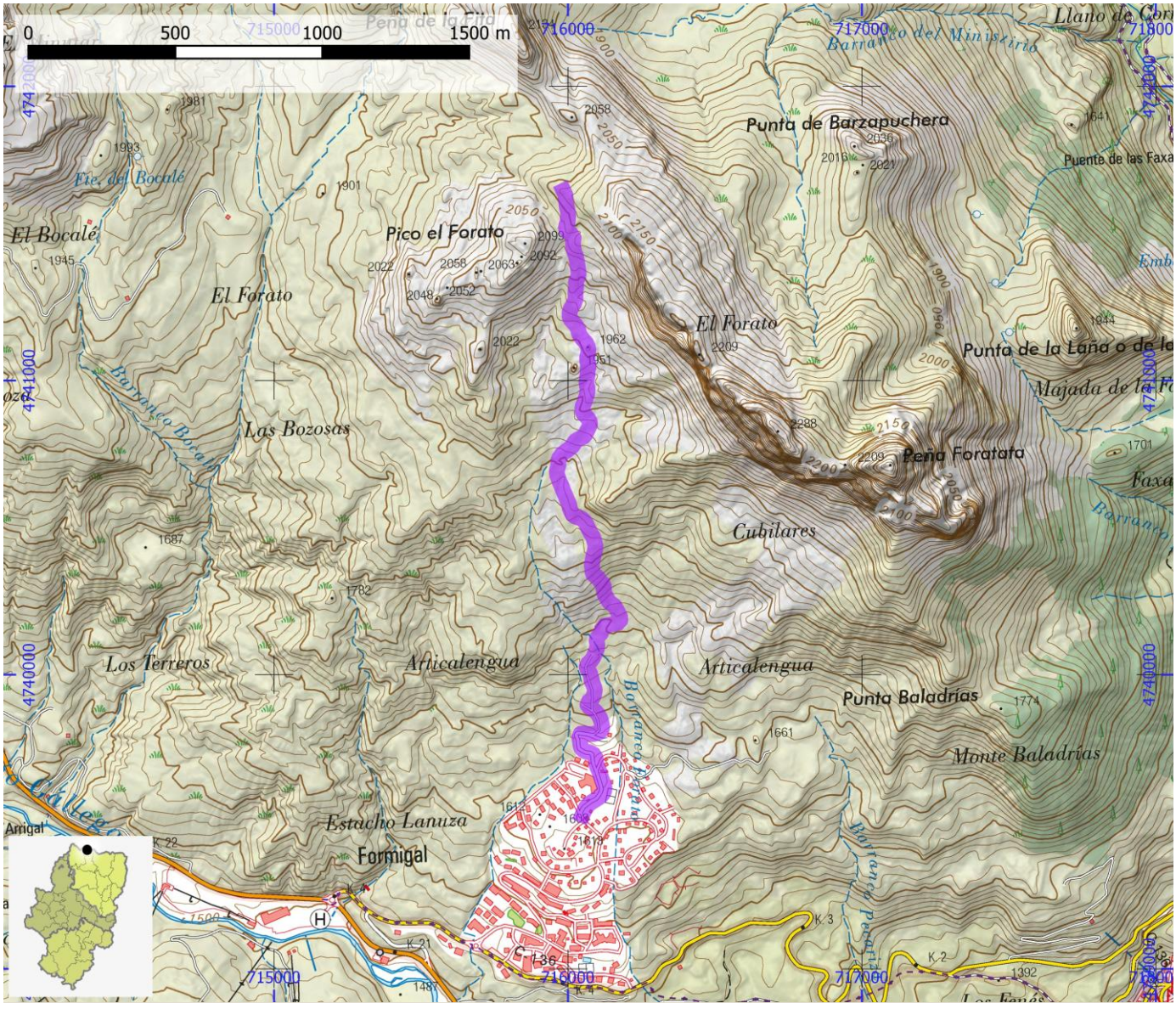

SENDEROS HOMOLOGADOS NO STA	ID OMA	FAM281

NOMBRE PR-HU 91A: Sallent de Gállego - Collado Pazino - Sallent de Gállego

ITINERARIO

Sallent de Gállego - Collado Pazino - desvío a Escarrilla - Sallent de Gállego

COMARCA	Alto Gállego	**PROVINCIA**	Huesca
ENLACE WEB	https://www.senderosfam.es/ruta/ficha/452	**TIPO FAM**	PR

MIDE

HORARIO	4:10		0	SEVERIDAD DEL MEDIO NATURAL
DESNIVEL DE SUBIDA (m)	635		0	ORIENTACIÓN EN EL ITINERARIO
DESNIVEL DE BAJADA (m)	630		0	DIFICULTAD EN EL DESPLAZAMIENTO
DISTANCIA HORIZONTAL (km)	11,1		0	CANTIDAD DE ESFUERZO NECESARIO
TIPO DE RECORRIDO	Circular			PENDIENTE DE NIEVE
				PASOS DE ESCALADA

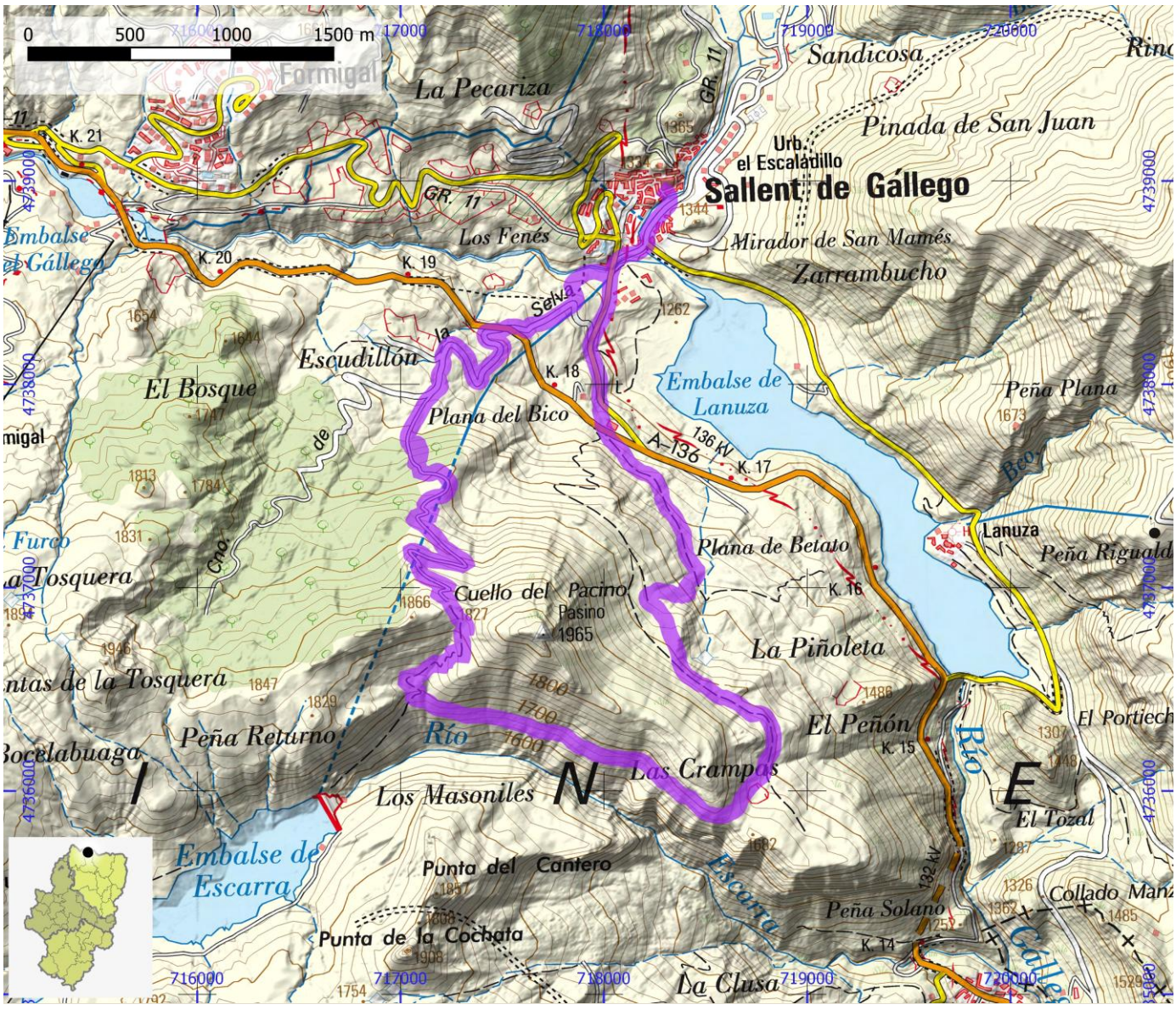

SENDEROS HOMOLOGADOS NO STA	ID OMA	FAM282

NOMBRE	PR-HU 91B: Escarrilla - El Salto

ITINERARIO

Escarrilla - El Salto

COMARCA	Alto Gállego	PROVINCIA	Huesca
ENLACE WEB	https://www.senderosfam.es/ruta/ficha/453	TIPO FAM	PR

MIDE

HORARIO	2:10	0	SEVERIDAD DEL MEDIO NATURAL
DESNIVEL DE SUBIDA (m)	300	0	ORIENTACIÓN EN EL ITINERARIO
DESNIVEL DE BAJADA (m)	300	0	DIFICULTAD EN EL DESPLAZAMIENTO
DISTANCIA HORIZONTAL (km)	2,7	0	CANTIDAD DE ESFUERZO NECESARIO
TIPO DE RECORRIDO	Ida y Vuelta		PENDIENTE DE NIEVE
			PASOS DE ESCALADA

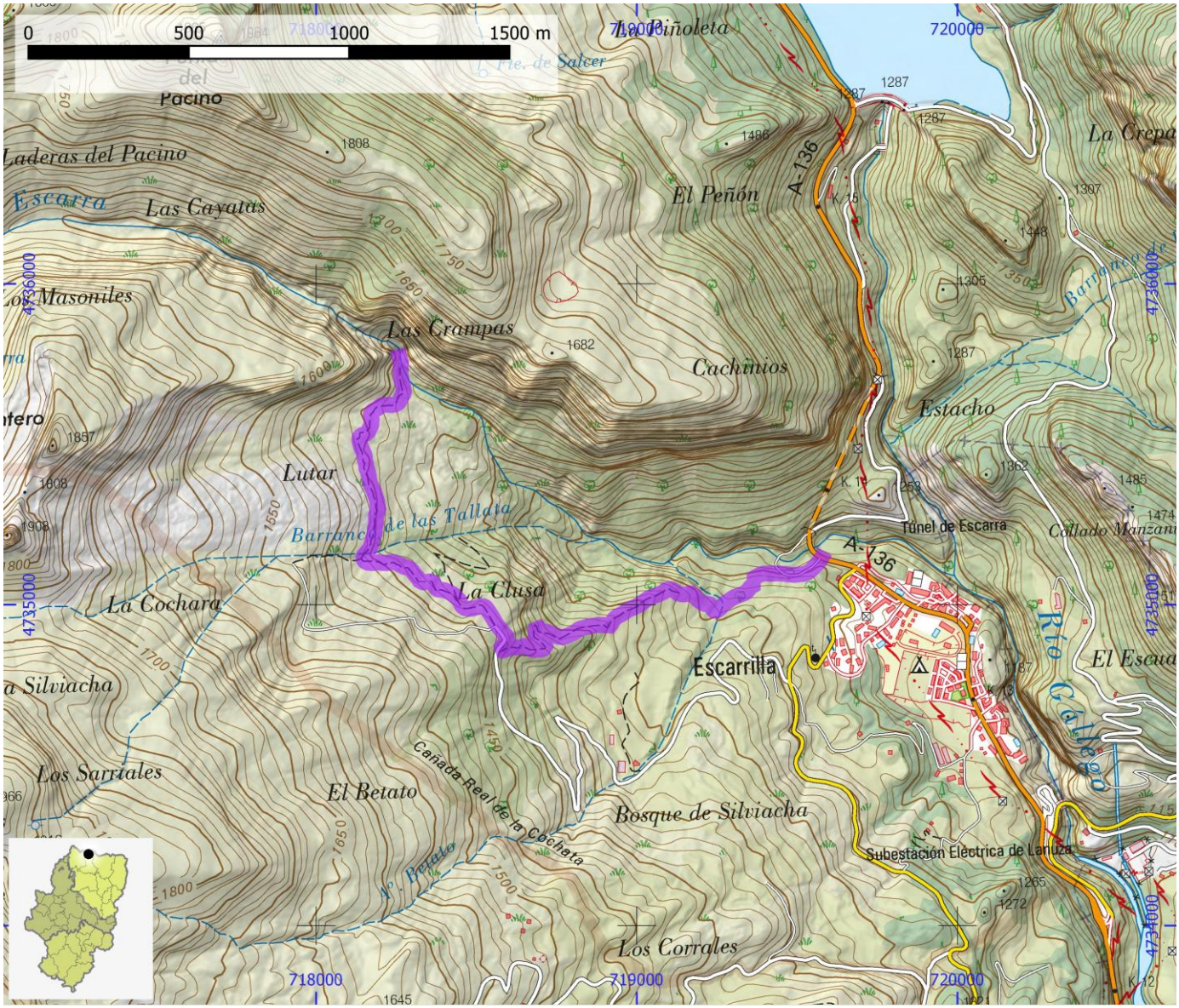

SENDEROS HOMOLOGADOS NO STA	ID OMA	FAM283

NOMBRE	PR-HU 92: Sallent - Panticosa - Hoz de Jaca

ITINERARIO

Sallent - Panticosa - Hoz de Jaca

COMARCA	Alto Gállego	PROVINCIA	Huesca
ENLACE WEB	https://www.senderosfam.es/ruta/ficha/455	TIPO FAM	PR

MIDE

HORARIO	4:45		0	SEVERIDAD DEL MEDIO NATURAL
DESNIVEL DE SUBIDA (m)	455		0	ORIENTACIÓN EN EL ITINERARIO
DESNIVEL DE BAJADA (m)	470		0	DIFICULTAD EN EL DESPLAZAMIENTO
DISTANCIA HORIZONTAL (km)	14,2		0	CANTIDAD DE ESFUERZO NECESARIO
TIPO DE RECORRIDO	Travesía			PENDIENTE DE NIEVE
				PASOS DE ESCALADA



SENDEROS HOMOLOGADOS NO STA	ID OMA	FAM284

NOMBRE	PR-HU 93A: Tramacastilla - Ibón de Piedrafita

ITINERARIO

Tramacastilla - Ibón de Piedrafita

COMARCA	Alto Gállego	PROVINCIA	Huesca
ENLACE WEB	https://www.senderosfam.es/ruta/ficha/457	TIPO FAM	PR

MIDE

HORARIO	3:30	0	SEVERIDAD DEL MEDIO NATURAL
DESNIVEL DE SUBIDA (m)	445	0	ORIENTACIÓN EN EL ITINERARIO
DESNIVEL DE BAJADA (m)	445	0	DIFICULTAD EN EL DESPLAZAMIENTO
DISTANCIA HORIZONTAL (km)	4,7	0	CANTIDAD DE ESFUERZO NECESARIO
TIPO DE RECORRIDO	Ida y Vuelta		PENDIENTE DE NIEVE
			PASOS DE ESCALADA

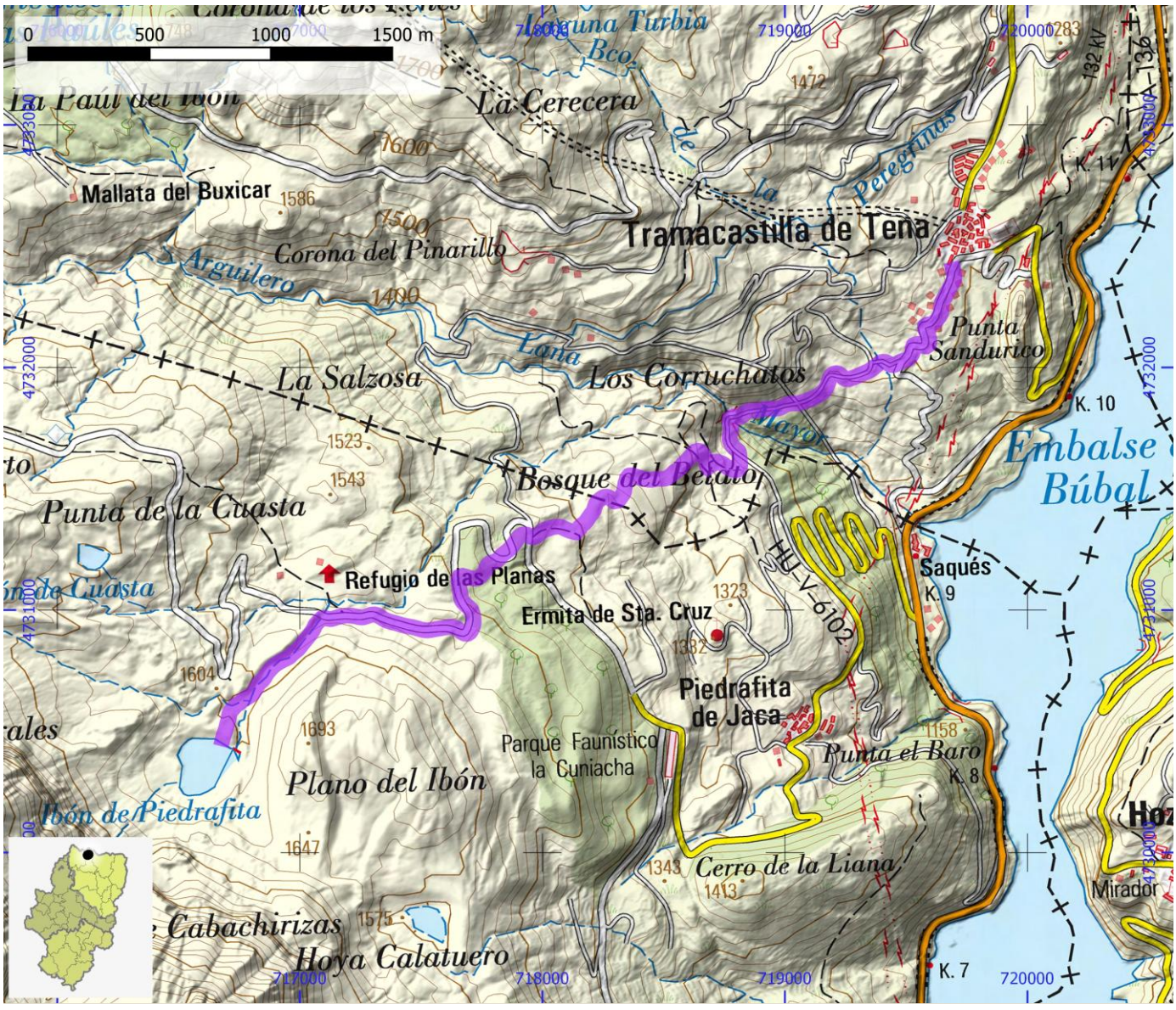

SENDEROS HOMOLOGADOS NO STA	ID OMA	FAM285

NOMBRE	PR-HU 93B: Piedrafita de Jaca - Ibón de Piedrafita

ITINERARIO

Piedrafita de Jaca - Ibón de Piedrafita

COMARCA	Alto Gállego	PROVINCIA	Huesca
ENLACE WEB	https://www.senderosfam.es/ruta/ficha/458	TIPO FAM	PR

MIDE

HORARIO	3:05	0	SEVERIDAD DEL MEDIO NATURAL
DESNIVEL DE SUBIDA (m)	425	0	ORIENTACIÓN EN EL ITINERARIO
DESNIVEL DE BAJADA (m)	425	0	DIFICULTAD EN EL DESPLAZAMIENTO
DISTANCIA HORIZONTAL (km)	4,5	0	CANTIDAD DE ESFUERZO NECESARIO
TIPO DE RECORRIDO	Ida y Vuelta		PENDIENTE DE NIEVE
			PASOS DE ESCALADA

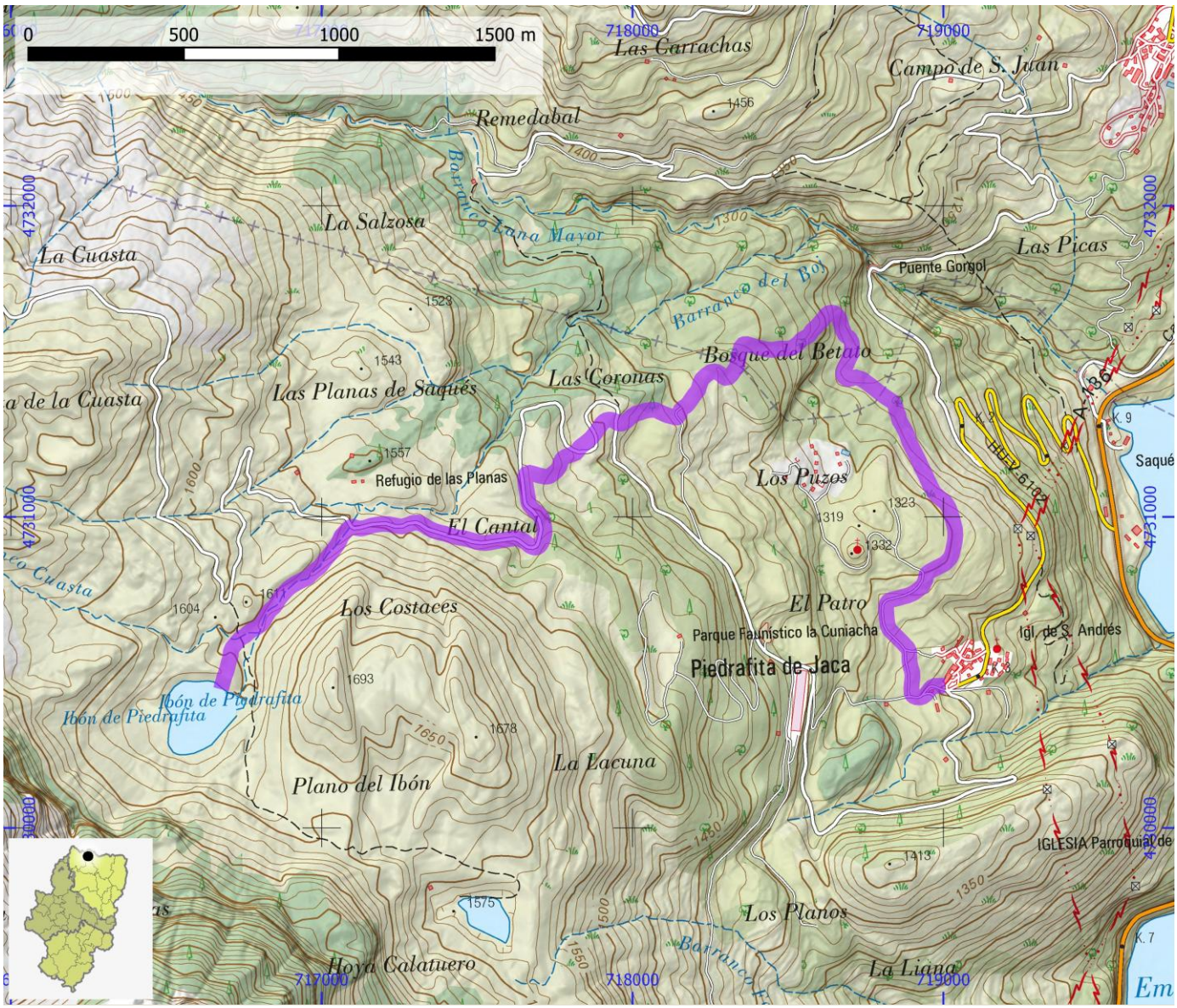

SENDEROS HOMOLOGADOS NO STA	ID OMA	FAM286

NOMBRE	PR-HU 94: Osán - San Román de Basa - Santa Orosia

ITINERARIO

Osán - San Román de Basa (cruce GR 16) - Santa Orosia

COMARCA	Alto Gállego	PROVINCIA	Huesca
ENLACE WEB	https://www.senderosfam.es/ruta/ficha/152	TIPO FAM	PR

MIDE

HORARIO	6:05	0	SEVERIDAD DEL MEDIO NATURAL
DESNIVEL DE SUBIDA (m)	805	0	ORIENTACIÓN EN EL ITINERARIO
DESNIVEL DE BAJADA (m)	60	0	DIFICULTAD EN EL DESPLAZAMIENTO
DISTANCIA HORIZONTAL (km)	7,1	0	CANTIDAD DE ESFUERZO NECESARIO
TIPO DE RECORRIDO	Ida y Vuelta		PENDIENTE DE NIEVE
			PASOS DE ESCALADA

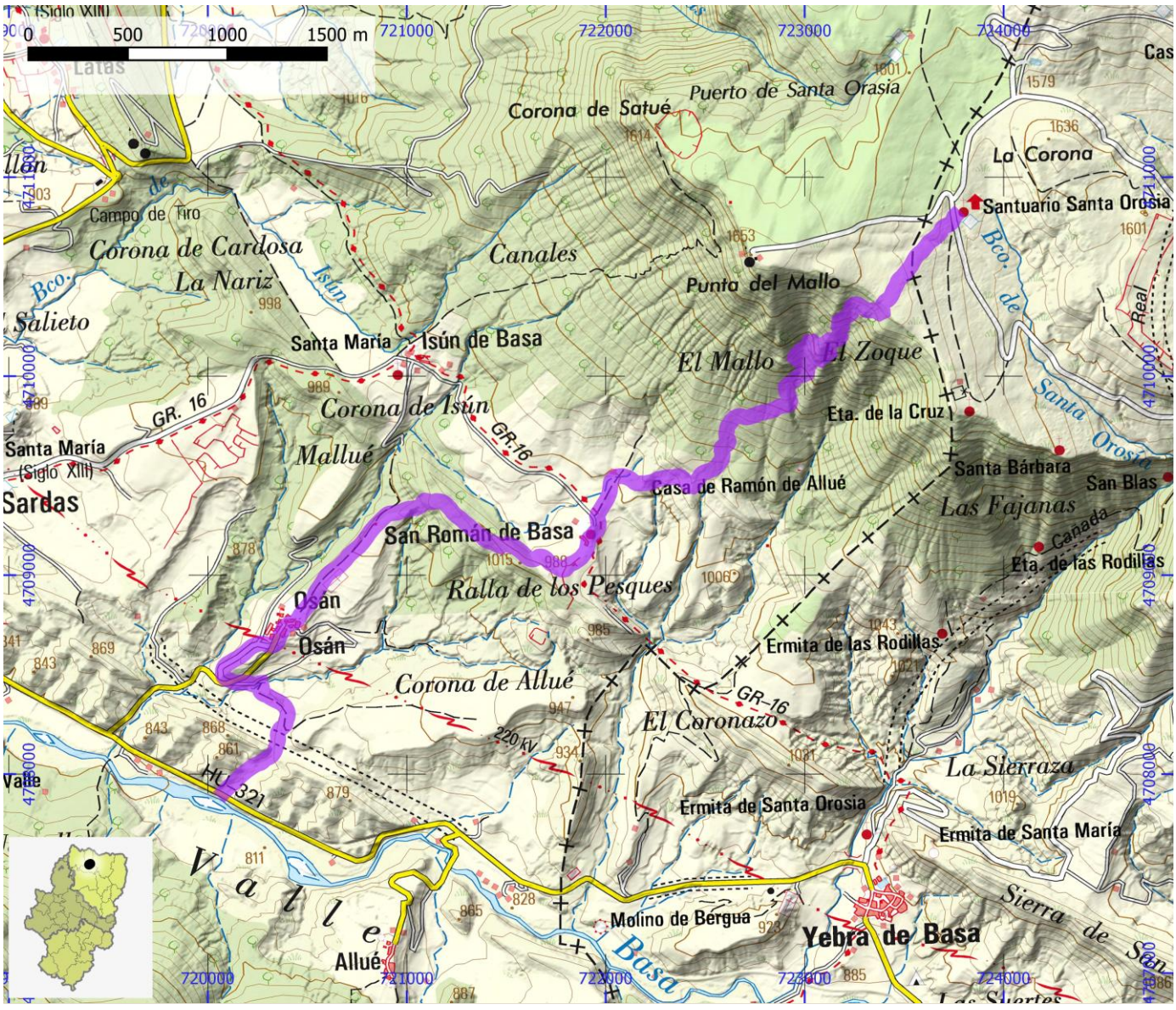

SENDEROS HOMOLOGADOS NO STA	ID OMA	FAM287

NOMBRE PR-HU 95: Panticosa - La Ripera - Ibón de Sabocos - Cruce PR-HU 92

ITINERARIO

Panticosa - La Ripera - Ibón de Sabocos - cruce PR-HU 92 a Panticosa

COMARCA	Alto Gállego	PROVINCIA	Huesca
ENLACE WEB	https://www.senderosfam.es/ruta/ficha/153	TIPO FAM	PR

MIDE

HORARIO	7:00		0	SEVERIDAD DEL MEDIO NATURAL
DESNIVEL DE SUBIDA (m)	1165		0	ORIENTACIÓN EN EL ITINERARIO
DESNIVEL DE BAJADA (m)	960		0	DIFICULTAD EN EL DESPLAZAMIENTO
DISTANCIA HORIZONTAL (km)	18,4		0	CANTIDAD DE ESFUERZO NECESARIO
TIPO DE RECORRIDO	Circular			PENDIENTE DE NIEVE
				PASOS DE ESCALADA

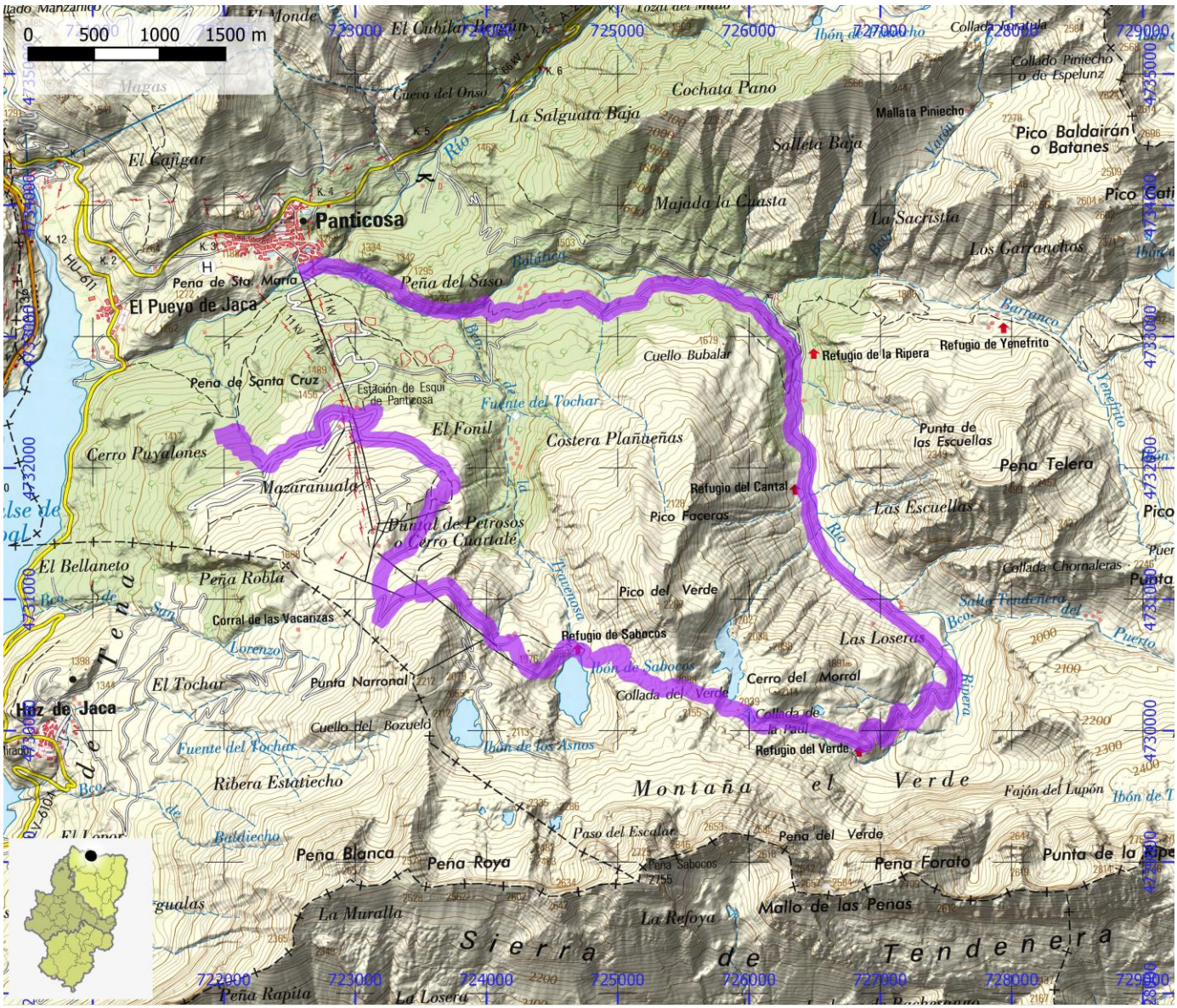

SENDEROS HOMOLOGADOS NO STA	ID OMA	FAM288

NOMBRE PR-HU 96: Loarre - Garoneta Vieja - La Peña Estación

ITINERARIO

Loarre - Ermita de Santa Marina - Corral de Patriarca - Casablanca - Garoneta Vieja - La Peña Estación

COMARCA	Hoya de Huesca / Plana de Uesca	PROVINCIA	Huesca
ENLACE WEB	https://www.senderosfam.es/ruta/ficha/154	TIPO FAM	PR

MIDE

HORARIO	6:10	0	SEVERIDAD DEL MEDIO NATURAL
DESNIVEL DE SUBIDA (m)	660	0	ORIENTACIÓN EN EL ITINERARIO
DESNIVEL DE BAJADA (m)	895	0	DIFICULTAD EN EL DESPLAZAMIENTO
DISTANCIA HORIZONTAL (km)	17,8	0	CANTIDAD DE ESFUERZO NECESARIO
TIPO DE RECORRIDO	Travesía		PENDIENTE DE NIEVE
			PASOS DE ESCALADA

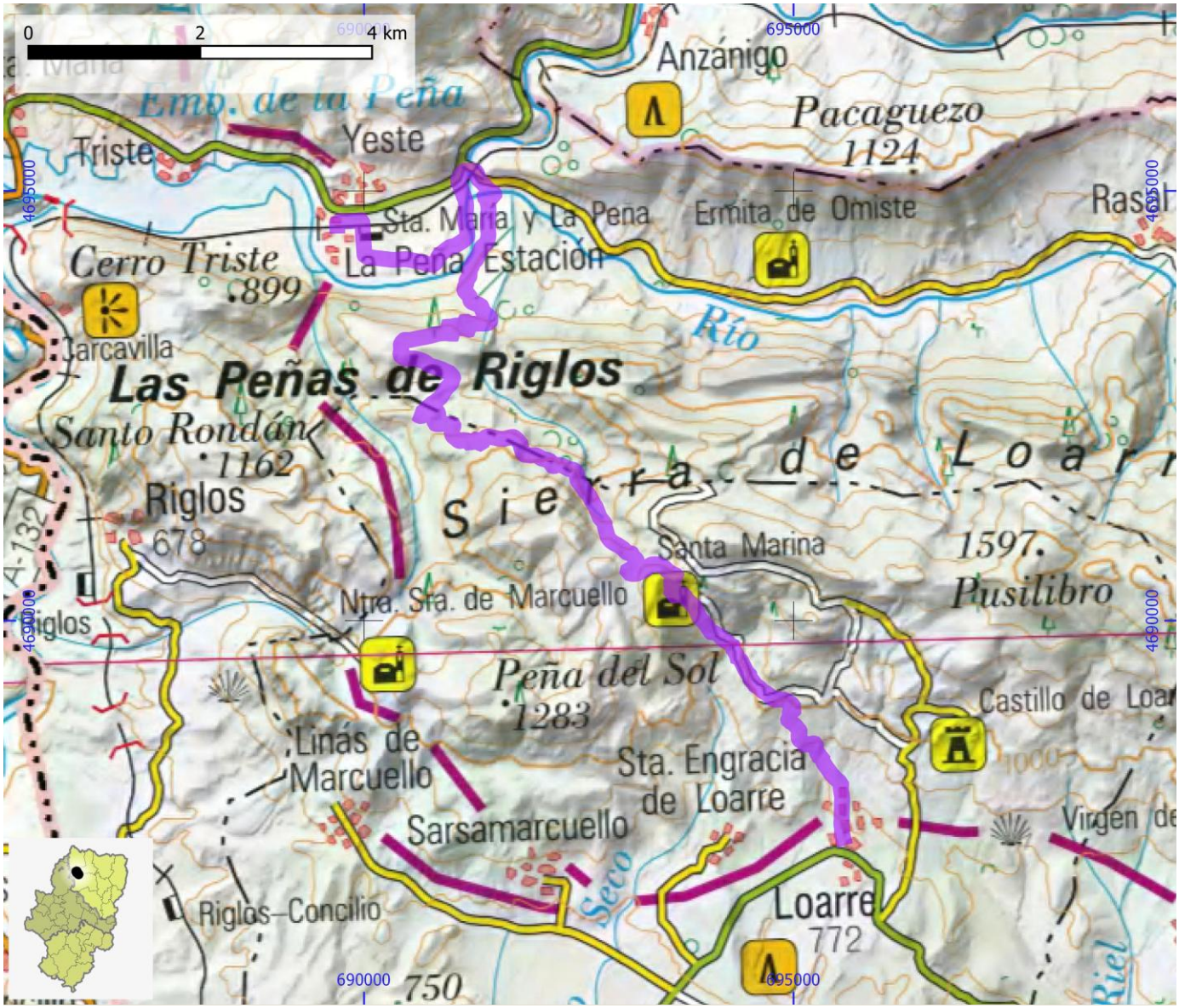

SENDEROS HOMOLOGADOS NO STA	ID OMA	FAM289

NOMBRE PR-HU 97A: Villalangua - Salinas Viejo - Achar de la Osqueta - Salinas de Jaca

ITINERARIO

Villalangua - Salinas Viejo - Achar de la Osqueta - Salinas de Jaca

COMARCA	Hoya de Huesca / Plana de Uesca	**PROVINCIA**	Huesca
ENLACE WEB	https://www.senderosfam.es/ruta/ficha/459	**TIPO FAM**	PR

MIDE

HORARIO	1:20	0	SEVERIDAD DEL MEDIO NATURAL
DESNIVEL DE SUBIDA (m)	175	0	ORIENTACIÓN EN EL ITINERARIO
DESNIVEL DE BAJADA (m)	165	0	DIFICULTAD EN EL DESPLAZAMIENTO
DISTANCIA HORIZONTAL (km)	3,5	0	CANTIDAD DE ESFUERZO NECESARIO
TIPO DE RECORRIDO	Travesía		PENDIENTE DE NIEVE
			PASOS DE ESCALADA

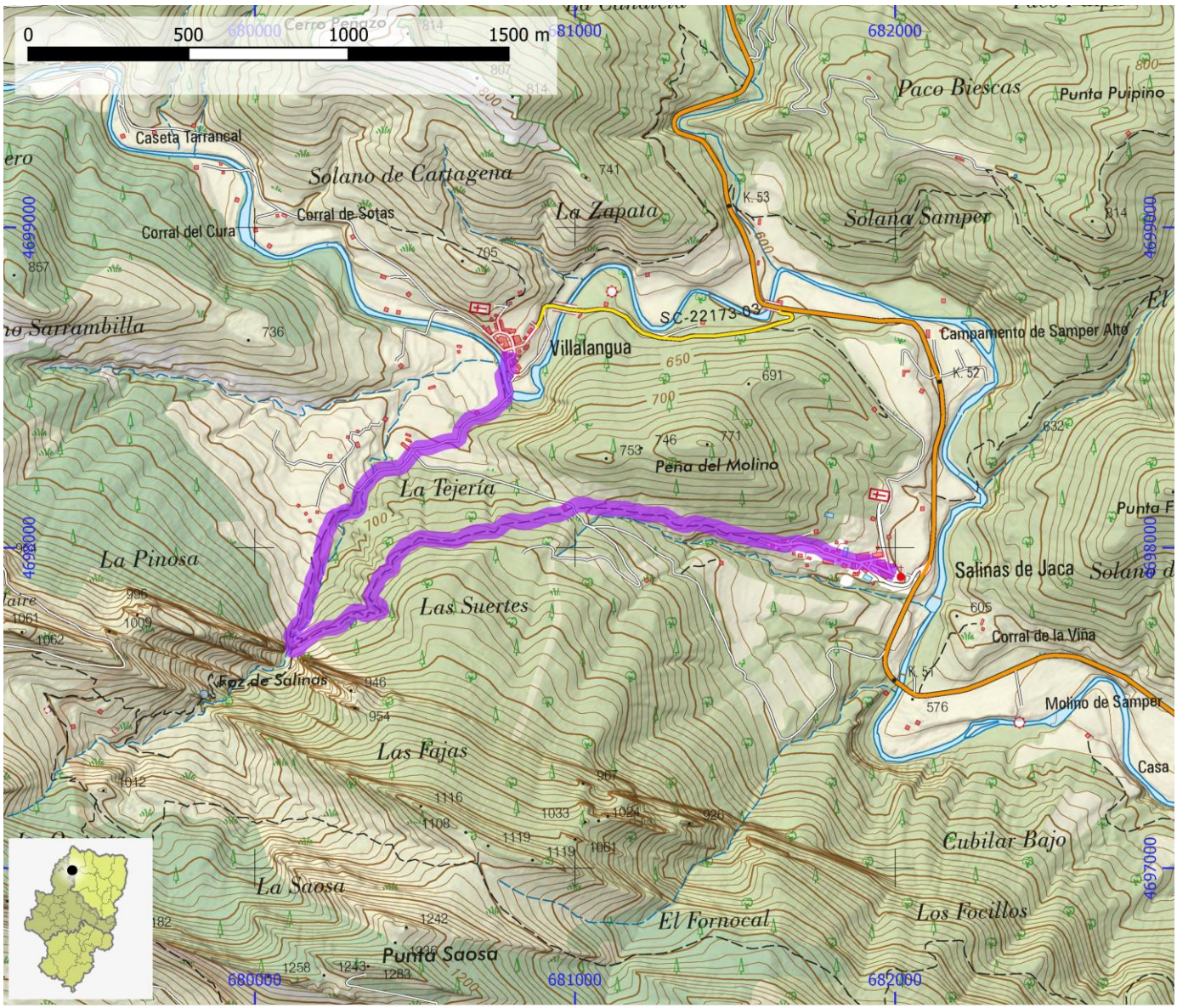

SENDEROS HOMOLOGADOS NO STA	ID OMA	FAM290

NOMBRE	PR-HU 97B: Villalangua - Salinas Viejo - Achar de la Osqueta

ITINERARIO

Villalangua - Salinas Viejo - Achar de la Osqueta - Collada Rasiello

COMARCA	Hoya de Huesca / Plana de Uesca	PROVINCIA	Huesca
ENLACE WEB	https://www.senderosfam.es/ruta/ficha/460	TIPO FAM	PR

MIDE

HORARIO	4:50		0	SEVERIDAD DEL MEDIO NATURAL
DESNIVEL DE SUBIDA (m)	785		0	ORIENTACIÓN EN EL ITINERARIO
DESNIVEL DE BAJADA (m)	785		0	DIFICULTAD EN EL DESPLAZAMIENTO
DISTANCIA HORIZONTAL (km)	4,3		0	CANTIDAD DE ESFUERZO NECESARIO
TIPO DE RECORRIDO	Ida y Vuelta			PENDIENTE DE NIEVE
				PASOS DE ESCALADA

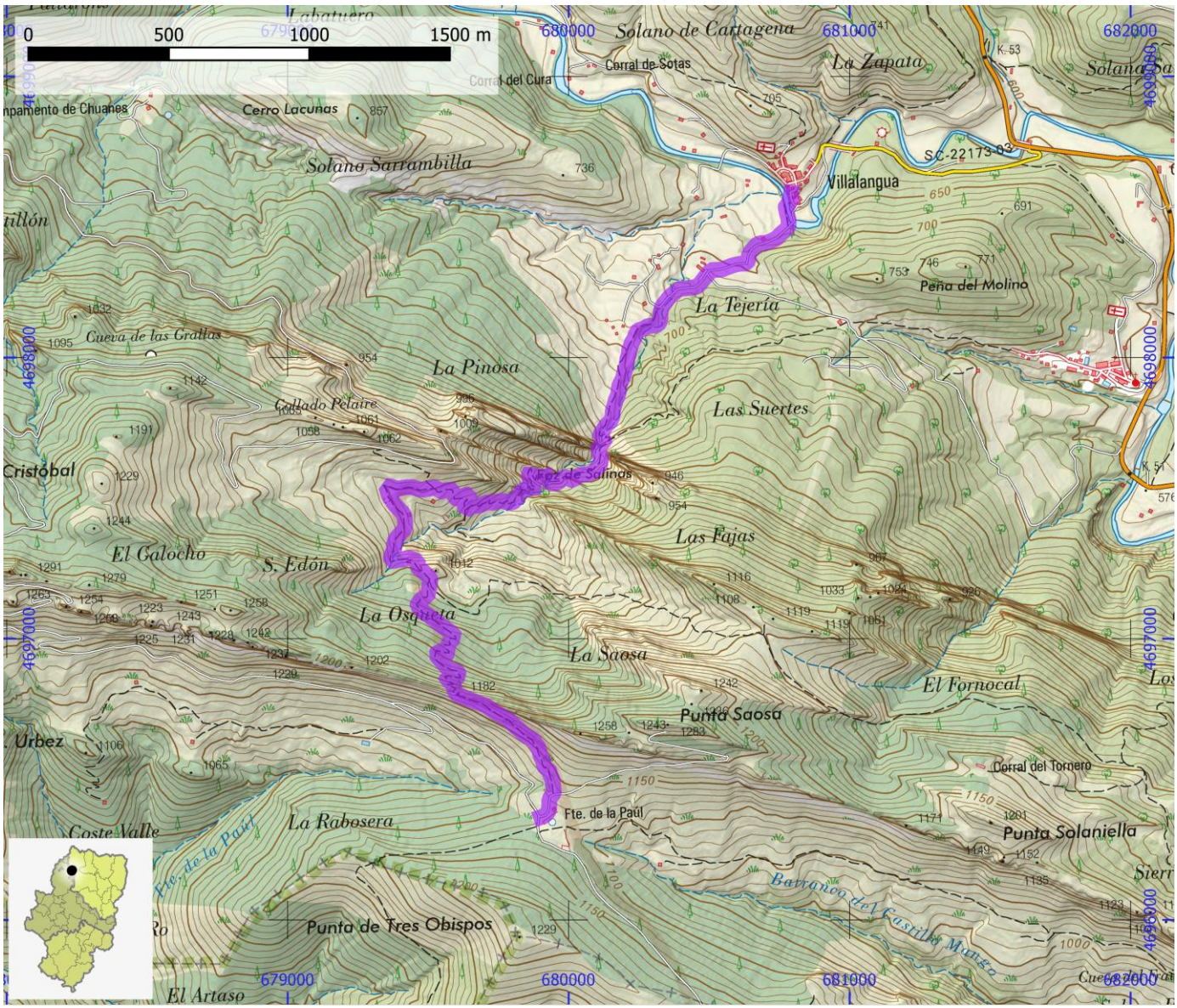

SENDEROS HOMOLOGADOS NO STA	ID OMA	FAM291

NOMBRE PR-HU 98: Pardina de Escalete - Riglos - Cruce GR 95 (La Peña)

ITINERARIO

Pardina de Escalete - Riglos - Pardina de Cascabiello - cruce GR 95 (La Peña)

COMARCA	Hoya de Huesca / Plana de Uesca	PROVINCIA	Huesca
ENLACE WEB	https://www.senderosfam.es/ruta/ficha/155	TIPO FAM	PR

MIDE

HORARIO	5:40	0	SEVERIDAD DEL MEDIO NATURAL
DESNIVEL DE SUBIDA (m)	915	0	ORIENTACIÓN EN EL ITINERARIO
DESNIVEL DE BAJADA (m)	1020	0	DIFICULTAD EN EL DESPLAZAMIENTO
DISTANCIA HORIZONTAL (km)	12,4	0	CANTIDAD DE ESFUERZO NECESARIO
TIPO DE RECORRIDO	Circular		PENDIENTE DE NIEVE
			PASOS DE ESCALADA

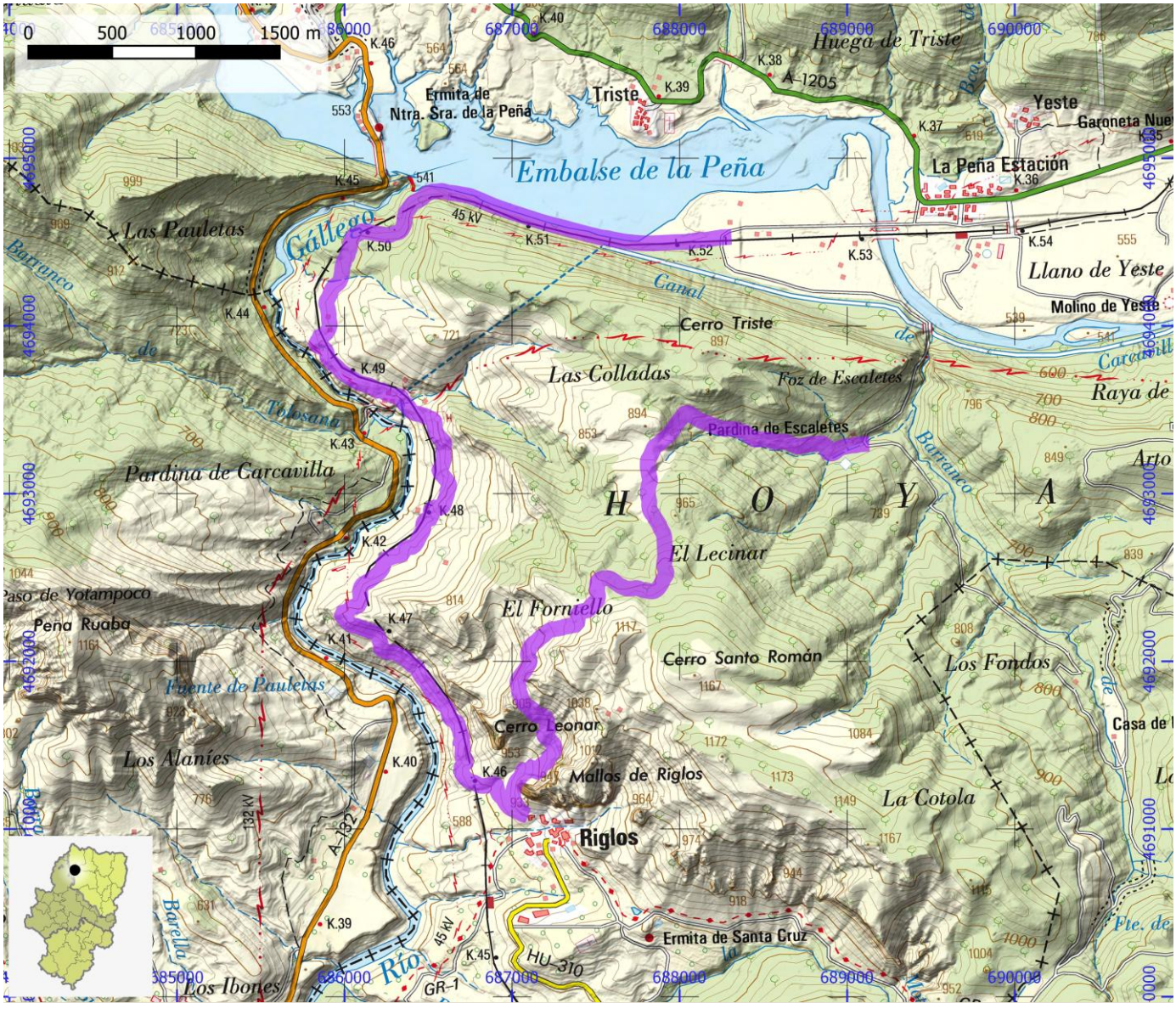

SENDEROS HOMOLOGADOS NO STA	ID OMA	FAM293

NOMBRE	PR-TE 100: Muniesa - Pared de Los Moros - Muniesa

ITINERARIO

Muniesa - Pared de los Moros - Muniesa

COMARCA	Cuencas Mineras	PROVINCIA	Teruel
ENLACE WEB	https://www.senderosfam.es/ruta/ficha/463	TIPO FAM	PR

MIDE

HORARIO	1:00		0	SEVERIDAD DEL MEDIO NATURAL
DESNIVEL DE SUBIDA (m)	20		0	ORIENTACIÓN EN EL ITINERARIO
DESNIVEL DE BAJADA (m)	20		0	DIFICULTAD EN EL DESPLAZAMIENTO
DISTANCIA HORIZONTAL (km)	3,6		0	CANTIDAD DE ESFUERZO NECESARIO
TIPO DE RECORRIDO	Circular			PENDIENTE DE NIEVE
				PASOS DE ESCALADA

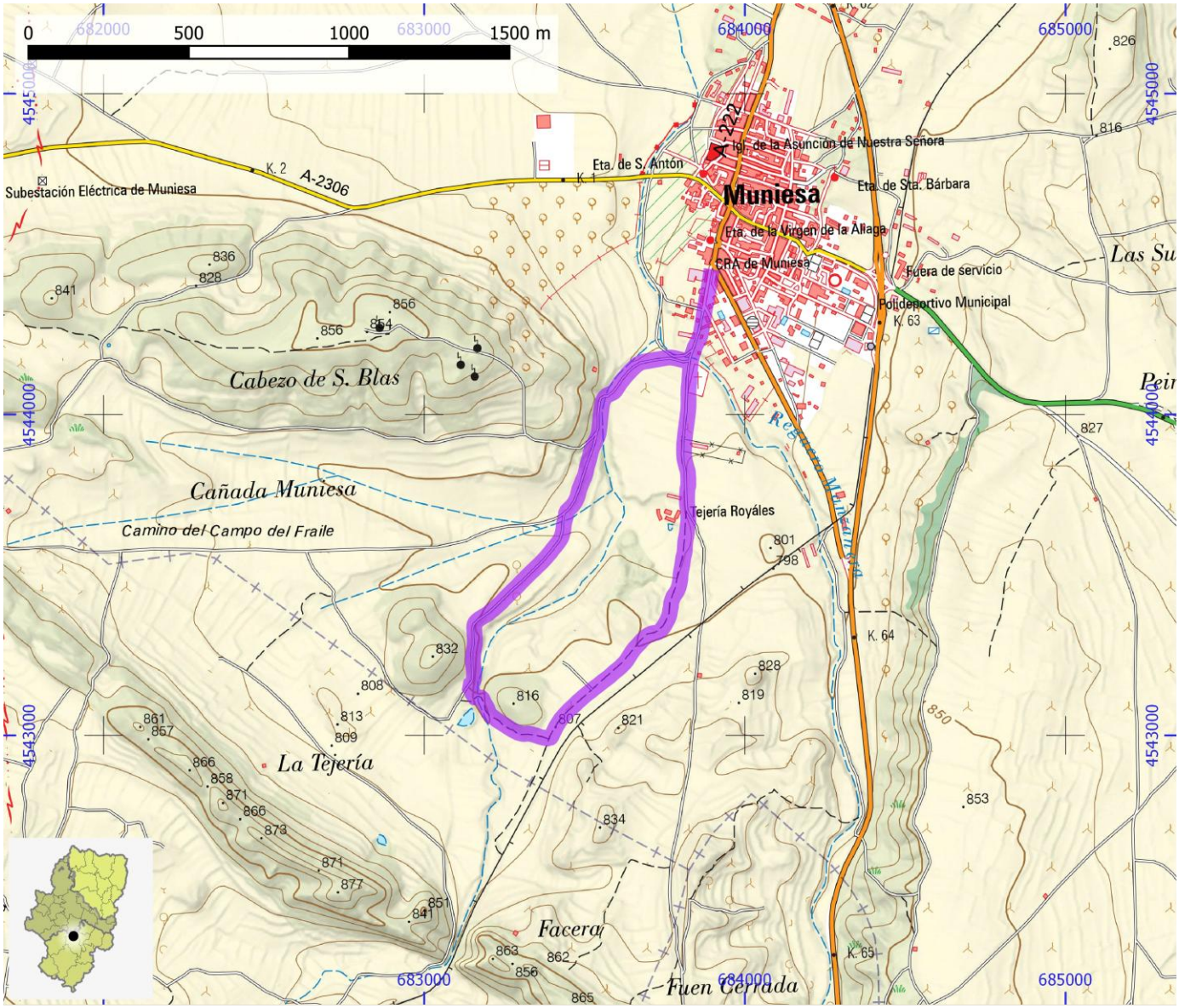

SENDEROS HOMOLOGADOS NO STA	ID OMA	FAM294

NOMBRE PR-TE 101: Villanueva del Rebollar - Fuenferrada

ITINERARIO

Villanueva del Rebollar - Ermita de la Purísima - Fuenferrada

COMARCA	Cuencas Mineras	PROVINCIA	Teruel
ENLACE WEB	https://www.senderosfam.es/ruta/ficha/464	TIPO FAM	PR

MIDE

HORARIO	1:55	0	SEVERIDAD DEL MEDIO NATURAL
DESNIVEL DE SUBIDA (m)	180	0	ORIENTACIÓN EN EL ITINERARIO
DESNIVEL DE BAJADA (m)	180	0	DIFICULTAD EN EL DESPLAZAMIENTO
DISTANCIA HORIZONTAL (km)	3,0	0	CANTIDAD DE ESFUERZO NECESARIO
TIPO DE RECORRIDO	Ida y Vuelta		PENDIENTE DE NIEVE
			PASOS DE ESCALADA

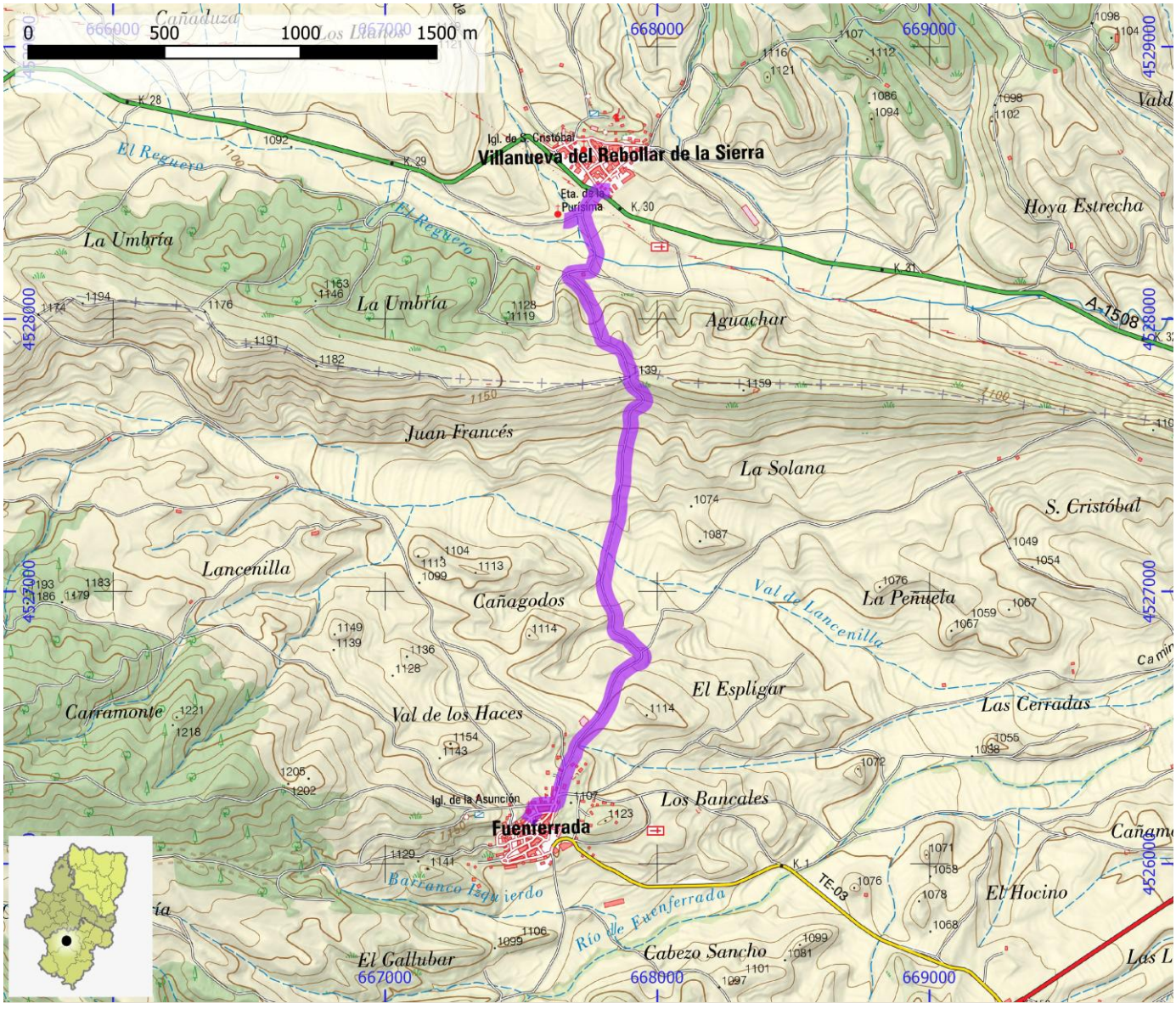

SENDEROS HOMOLOGADOS NO STA	ID OMA	FAM295

NOMBRE	PR-TE 102A: Josa - La Hoz de La Vieja (por El Río Sus)

ITINERARIO

Josa - La Hoz de la Vieja (por el río Sus)

COMARCA	Cuencas Mineras	PROVINCIA	Teruel
ENLACE WEB	https://www.senderosfam.es/ruta/ficha/465	TIPO FAM	PR

MIDE

HORARIO	2:55	0	SEVERIDAD DEL MEDIO NATURAL
DESNIVEL DE SUBIDA (m)	125	0	ORIENTACIÓN EN EL ITINERARIO
DESNIVEL DE BAJADA (m)	285	0	DIFICULTAD EN EL DESPLAZAMIENTO
DISTANCIA HORIZONTAL (km)	9,8	0	CANTIDAD DE ESFUERZO NECESARIO
TIPO DE RECORRIDO	Travesía		PENDIENTE DE NIEVE
			PASOS DE ESCALADA

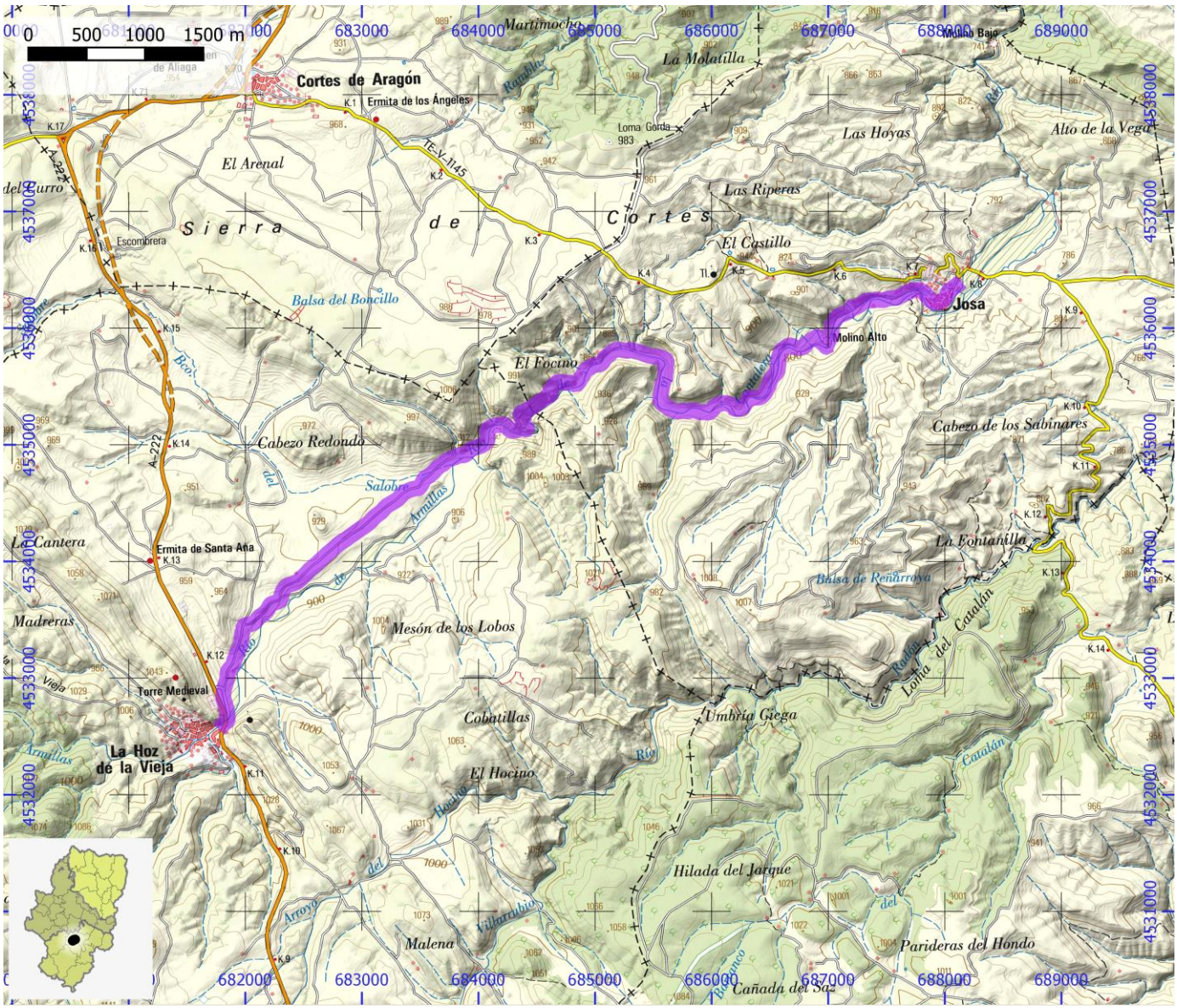

SENDEROS HOMOLOGADOS NO STA	ID OMA	FAM296

NOMBRE	PR-TE 102B: Josa - La Hoz de La Vieja (por Lomas)

ITINERARIO

Josa - La Hoz de la Vieja (por Lomas)

COMARCA	Cuencas Mineras	PROVINCIA	Teruel
ENLACE WEB	https://www.senderosfam.es/ruta/ficha/466	TIPO FAM	PR

MIDE

HORARIO	2:55	0	SEVERIDAD DEL MEDIO NATURAL
DESNIVEL DE SUBIDA (m)	365	0	ORIENTACIÓN EN EL ITINERARIO
DESNIVEL DE BAJADA (m)	195	0	DIFICULTAD EN EL DESPLAZAMIENTO
DISTANCIA HORIZONTAL (km)	8,9	0	CANTIDAD DE ESFUERZO NECESARIO
TIPO DE RECORRIDO	Travesía		PENDIENTE DE NIEVE
			PASOS DE ESCALADA

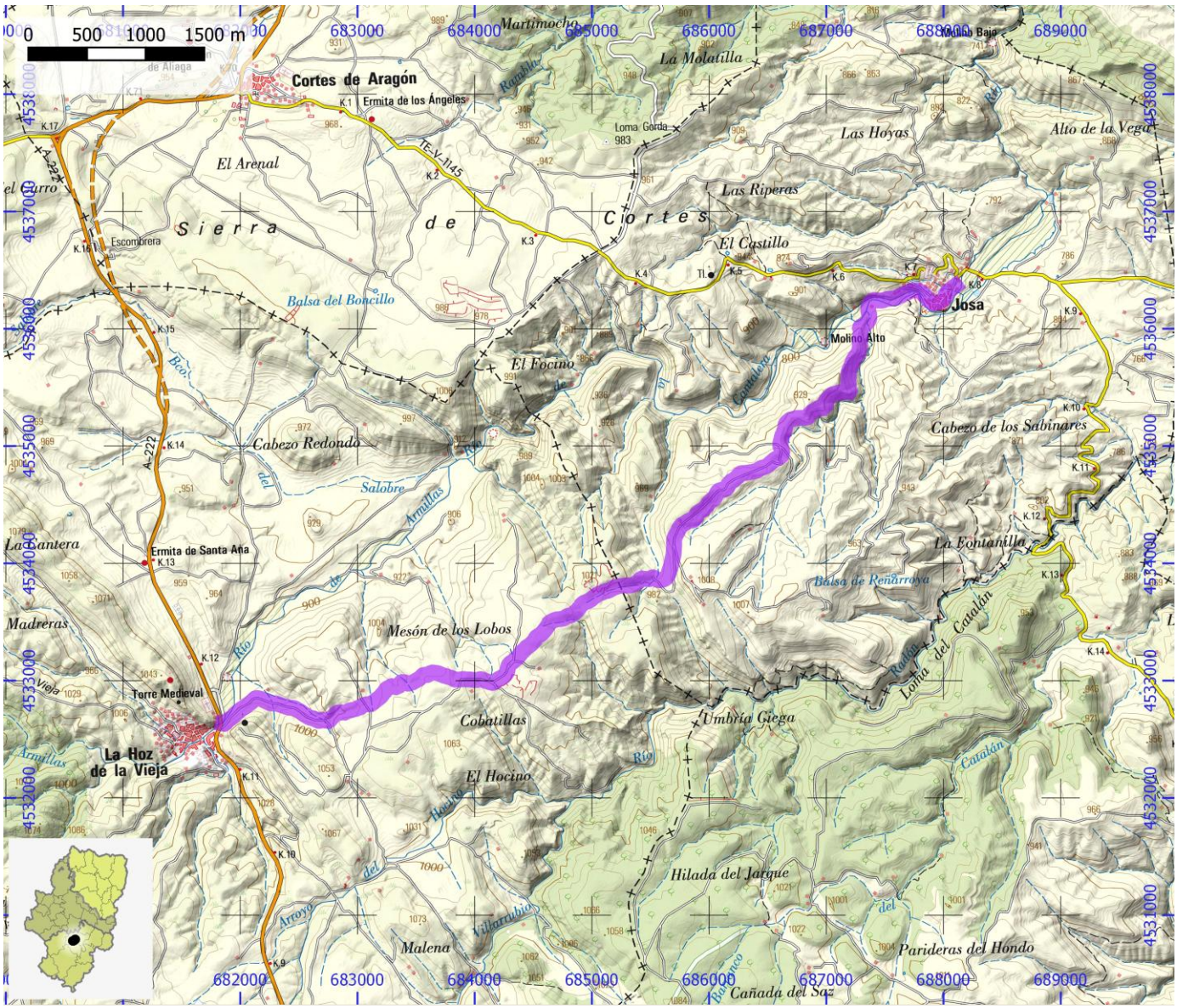

SENDEROS HOMOLOGADOS NO STA	ID OMA	FAM297

NOMBRE PR-TE 103: Josa - desvío a Molino Bajo - Cueva Roya

ITINERARIO

Josa - desvío a Molino bajo - Cueva Roya

COMARCA	Cuencas Mineras	PROVINCIA	Teruel
ENLACE WEB	https://www.senderosfam.es/ruta/ficha/468	TIPO FAM	PR

MIDE

HORARIO	3:30		0	SEVERIDAD DEL MEDIO NATURAL
DESNIVEL DE SUBIDA (m)	350		0	ORIENTACIÓN EN EL ITINERARIO
DESNIVEL DE BAJADA (m)	350		0	DIFICULTAD EN EL DESPLAZAMIENTO
DISTANCIA HORIZONTAL (km)	6,6		0	CANTIDAD DE ESFUERZO NECESARIO
TIPO DE RECORRIDO	Ida y Vuelta			PENDIENTE DE NIEVE
				PASOS DE ESCALADA

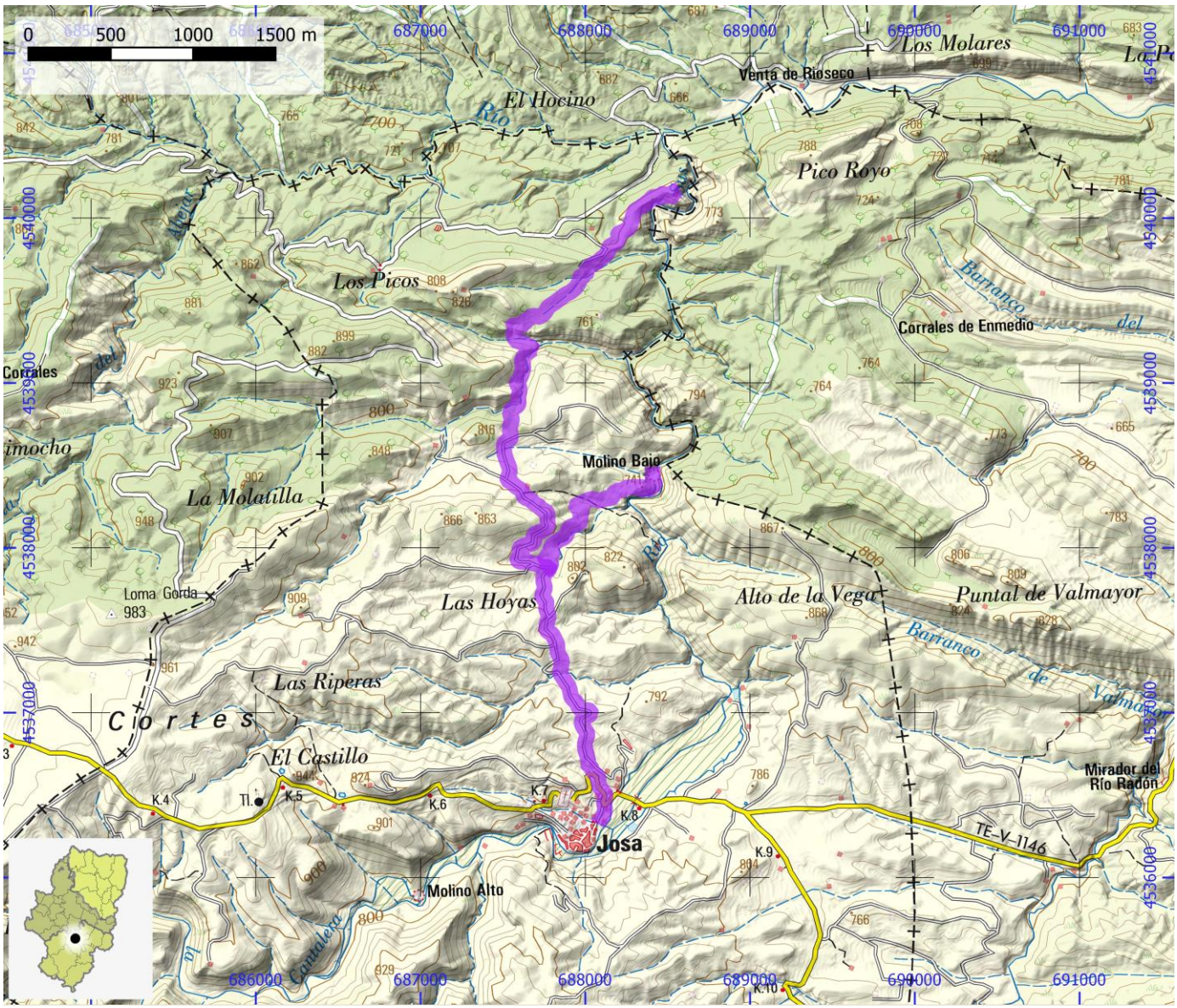

SENDEROS HOMOLOGADOS NO STA	ID OMA	FAM298

NOMBRE	PR-TE 106: Mezquita de Jarque - Las Parras de Martín

ITINERARIO

Mezquita de Jarque - Las Parras de Martín

COMARCA	Comunidad de Teruel | Cuencas Mineras	PROVINCIA	Teruel
ENLACE WEB	https://www.senderosfam.es/ruta/ficha/157	TIPO FAM	PR

MIDE

HORARIO	3:25		0	SEVERIDAD DEL MEDIO NATURAL
DESNIVEL DE SUBIDA (m)	130		0	ORIENTACIÓN EN EL ITINERARIO
DESNIVEL DE BAJADA (m)	290		0	DIFICULTAD EN EL DESPLAZAMIENTO
DISTANCIA HORIZONTAL (km)	11,7		0	CANTIDAD DE ESFUERZO NECESARIO
TIPO DE RECORRIDO	Travesía			PENDIENTE DE NIEVE
				PASOS DE ESCALADA

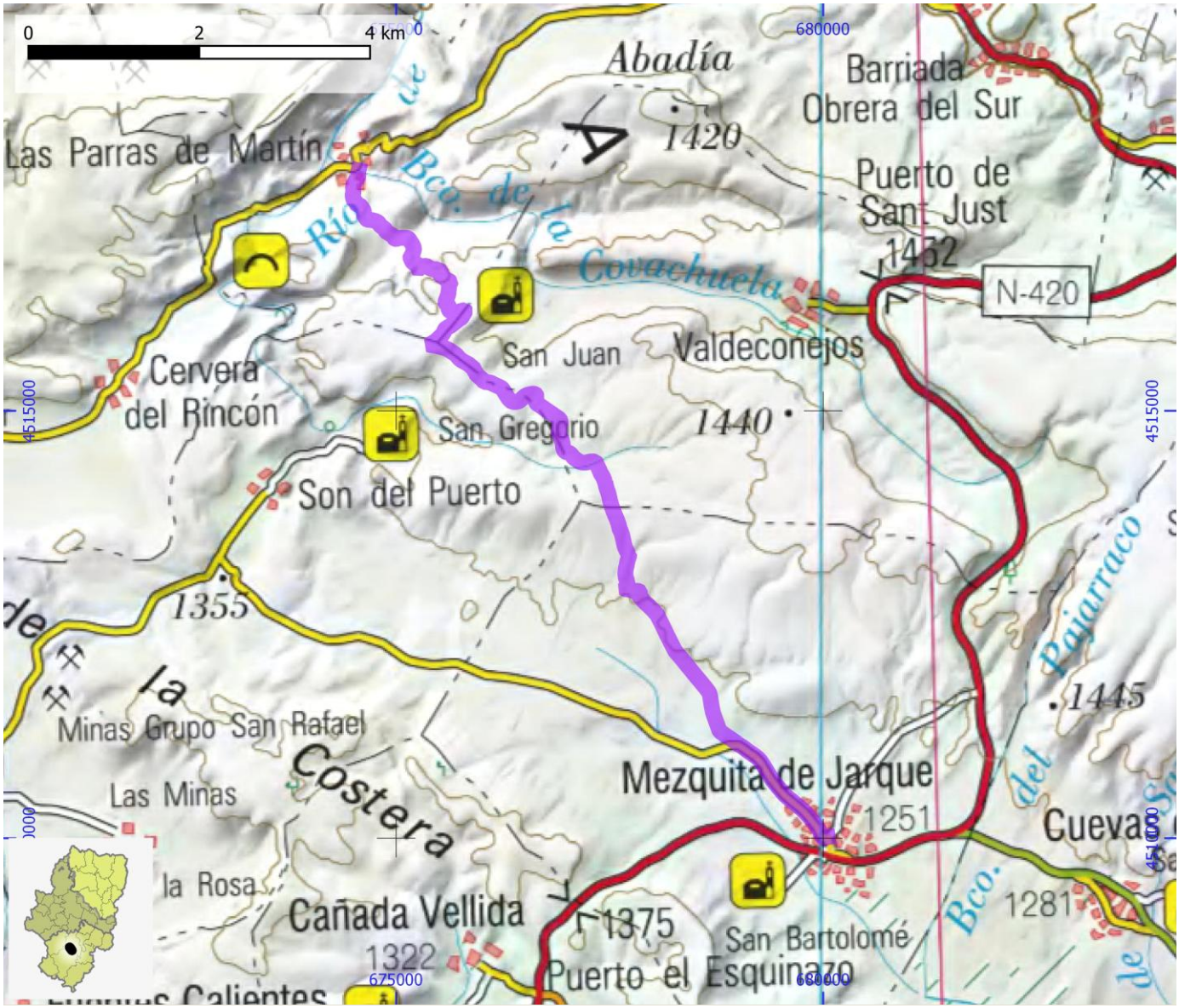

SENDEROS HOMOLOGADOS NO STA	ID OMA	FAM299

NOMBRE	PR-TE 107A: Hinojosa de Jarque - Merendero "Los Gamellones"

ITINERARIO

Hinojosa de Jarque - Merendero "Los Gamellones"

COMARCA	Cuencas Mineras	PROVINCIA	Teruel
ENLACE WEB	https://www.senderosfam.es/ruta/ficha/477	TIPO FAM	PR

MIDE

HORARIO	2:30		0	SEVERIDAD DEL MEDIO NATURAL
DESNIVEL DE SUBIDA (m)	120		0	ORIENTACIÓN EN EL ITINERARIO
DESNIVEL DE BAJADA (m)	120		0	DIFICULTAD EN EL DESPLAZAMIENTO
DISTANCIA HORIZONTAL (km)	4,5		0	CANTIDAD DE ESFUERZO NECESARIO
TIPO DE RECORRIDO	Ida y Vuelta			PENDIENTE DE NIEVE
				PASOS DE ESCALADA

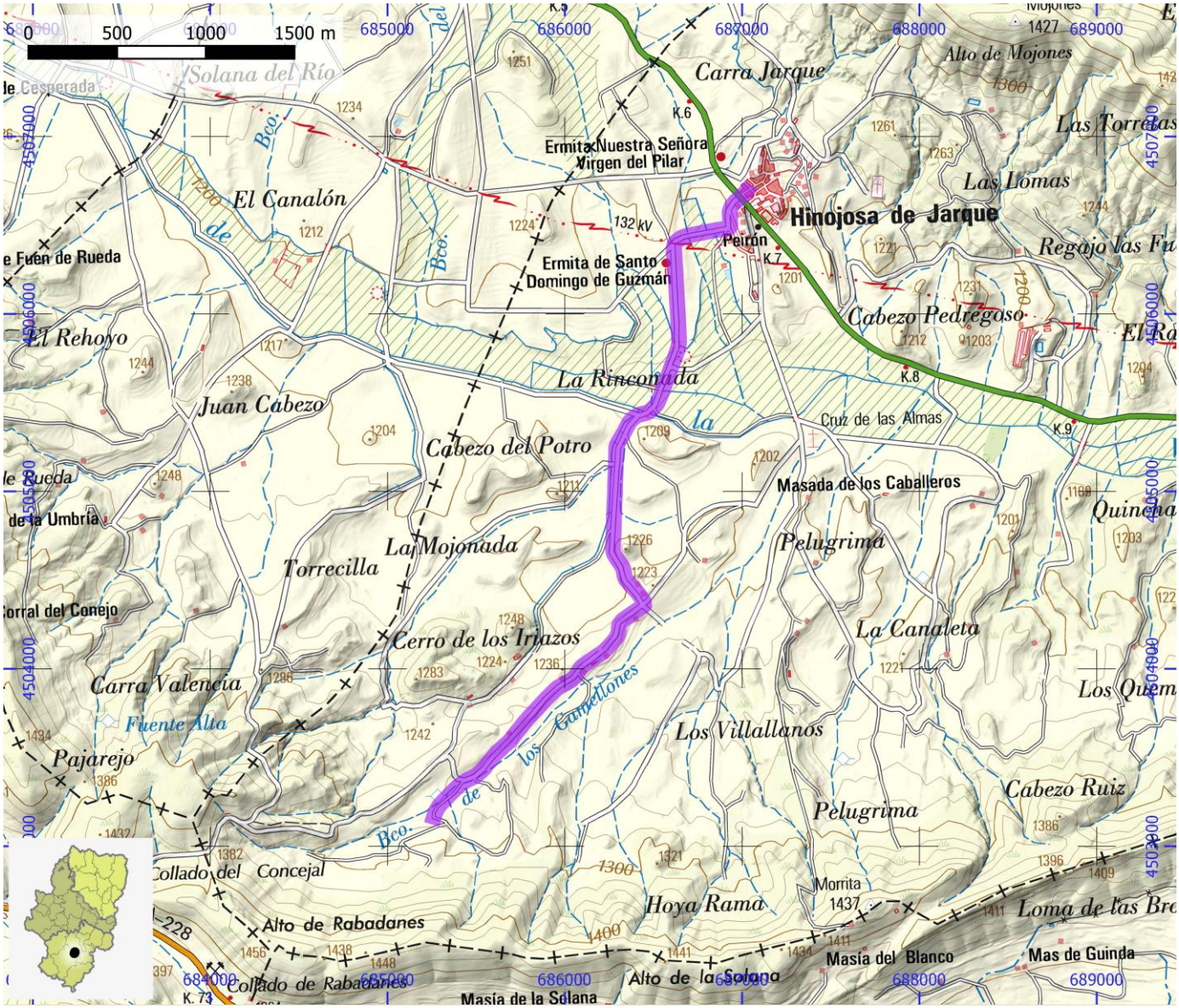

SENDEROS HOMOLOGADOS NO STA	ID OMA	FAM300

NOMBRE	PR-TE 107B: Hinojosa de Jarque - Cobatillas

ITINERARIO

Hinojosa de Jarque - Cobatillas

COMARCA	Cuencas Mineras	PROVINCIA	Teruel
ENLACE WEB	https://www.senderosfam.es/ruta/ficha/479	TIPO FAM	PR

MIDE

HORARIO	2:30		0	SEVERIDAD DEL MEDIO NATURAL
DESNIVEL DE SUBIDA (m)	195		0	ORIENTACIÓN EN EL ITINERARIO
DESNIVEL DE BAJADA (m)	235		0	DIFICULTAD EN EL DESPLAZAMIENTO
DISTANCIA HORIZONTAL (km)	8,0		0	CANTIDAD DE ESFUERZO NECESARIO
TIPO DE RECORRIDO	Travesía			PENDIENTE DE NIEVE
				PASOS DE ESCALADA

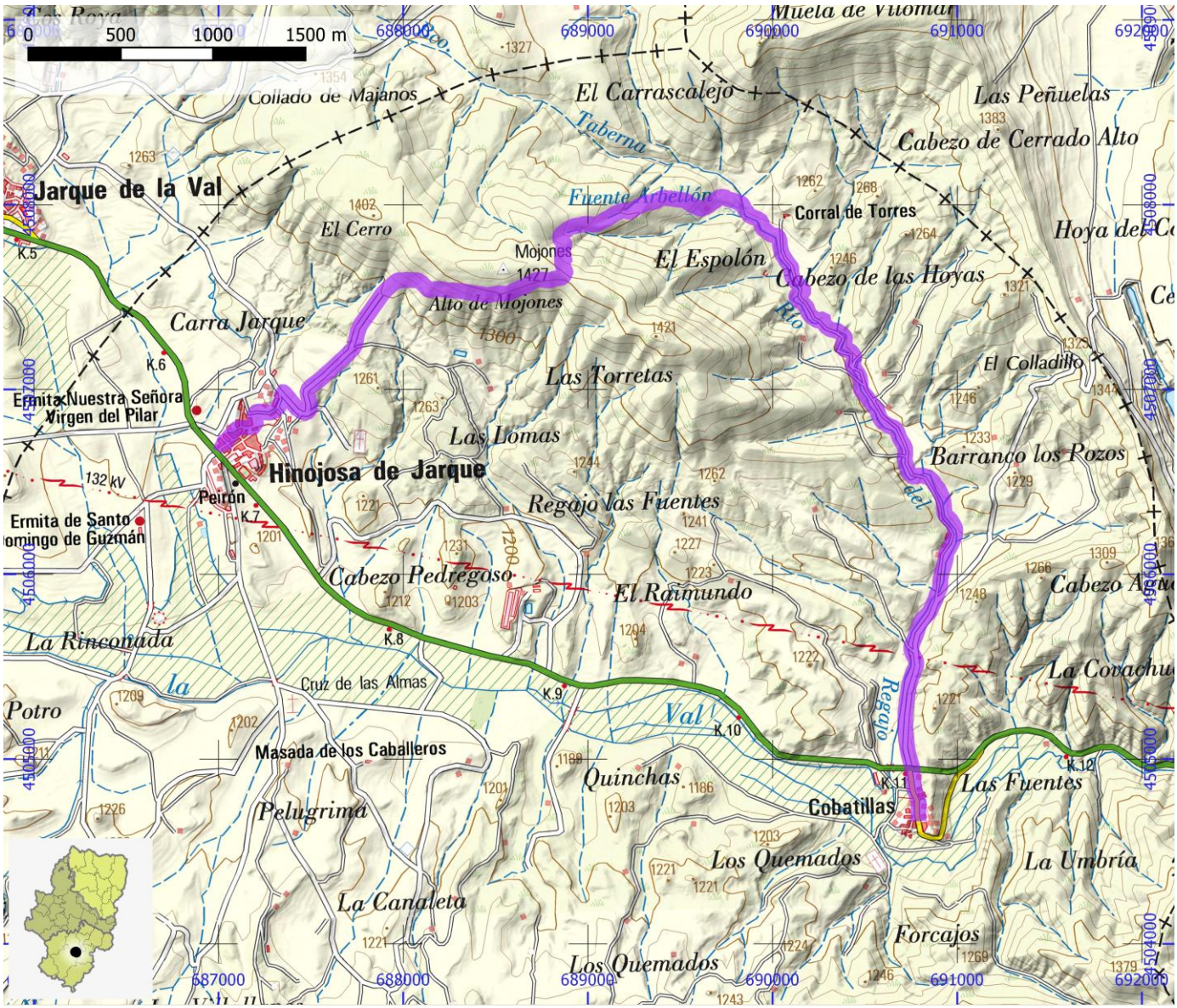

SENDEROS HOMOLOGADOS NO STA	ID OMA	FAM301

NOMBRE PR-TE 108: La Aldehuela (Aliaga) - Miradores de La Hoz y Guadalope

ITINERARIO

La Aldehuela (Aliaga) - Miradores de la Hoz y Guadalope

COMARCA	Cuencas Mineras	PROVINCIA	Teruel
ENLACE WEB	https://www.senderosfam.es/ruta/ficha/480	TIPO FAM	PR

MIDE

HORARIO	1:20	0	SEVERIDAD DEL MEDIO NATURAL
DESNIVEL DE SUBIDA (m)	135	0	ORIENTACIÓN EN EL ITINERARIO
DESNIVEL DE BAJADA (m)	135	0	DIFICULTAD EN EL DESPLAZAMIENTO
DISTANCIA HORIZONTAL (km)	2,0	0	CANTIDAD DE ESFUERZO NECESARIO
TIPO DE RECORRIDO	Ida y Vuelta		PENDIENTE DE NIEVE
			PASOS DE ESCALADA

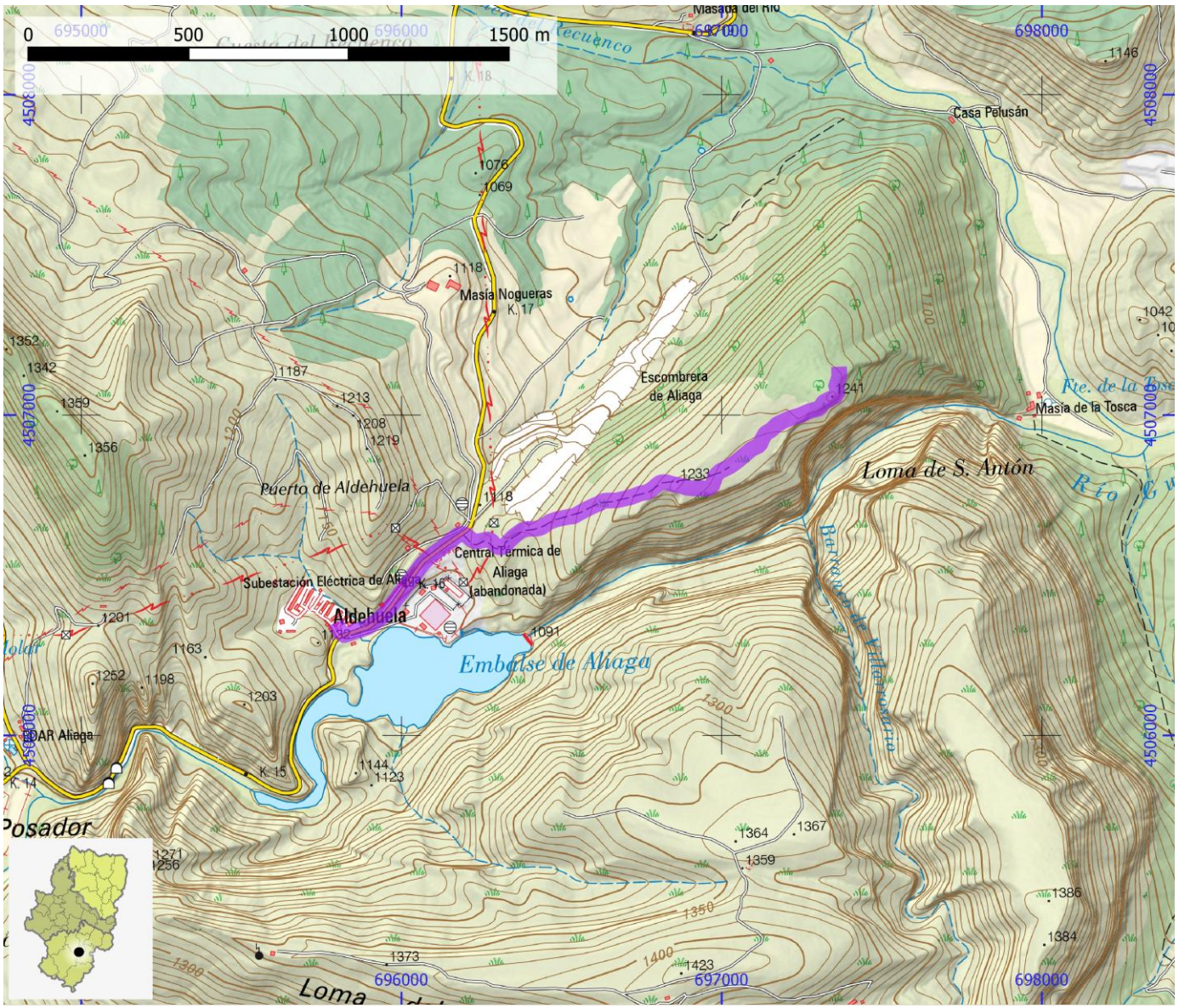

SENDEROS HOMOLOGADOS NO STA	ID OMA	FAM302

NOMBRE	PR-TE 109: Blesa - Huesa del Común

ITINERARIO

Blesa - Huesa del común

COMARCA	Cuencas Mineras	PROVINCIA	Teruel
ENLACE WEB	https://www.senderosfam.es/ruta/ficha/483	TIPO FAM	PR

MIDE

HORARIO	4:20		0	SEVERIDAD DEL MEDIO NATURAL
DESNIVEL DE SUBIDA (m)	110		0	ORIENTACIÓN EN EL ITINERARIO
DESNIVEL DE BAJADA (m)	30		0	DIFICULTAD EN EL DESPLAZAMIENTO
DISTANCIA HORIZONTAL (km)	6,1		0	CANTIDAD DE ESFUERZO NECESARIO
TIPO DE RECORRIDO	Travesía			PENDIENTE DE NIEVE
				PASOS DE ESCALADA

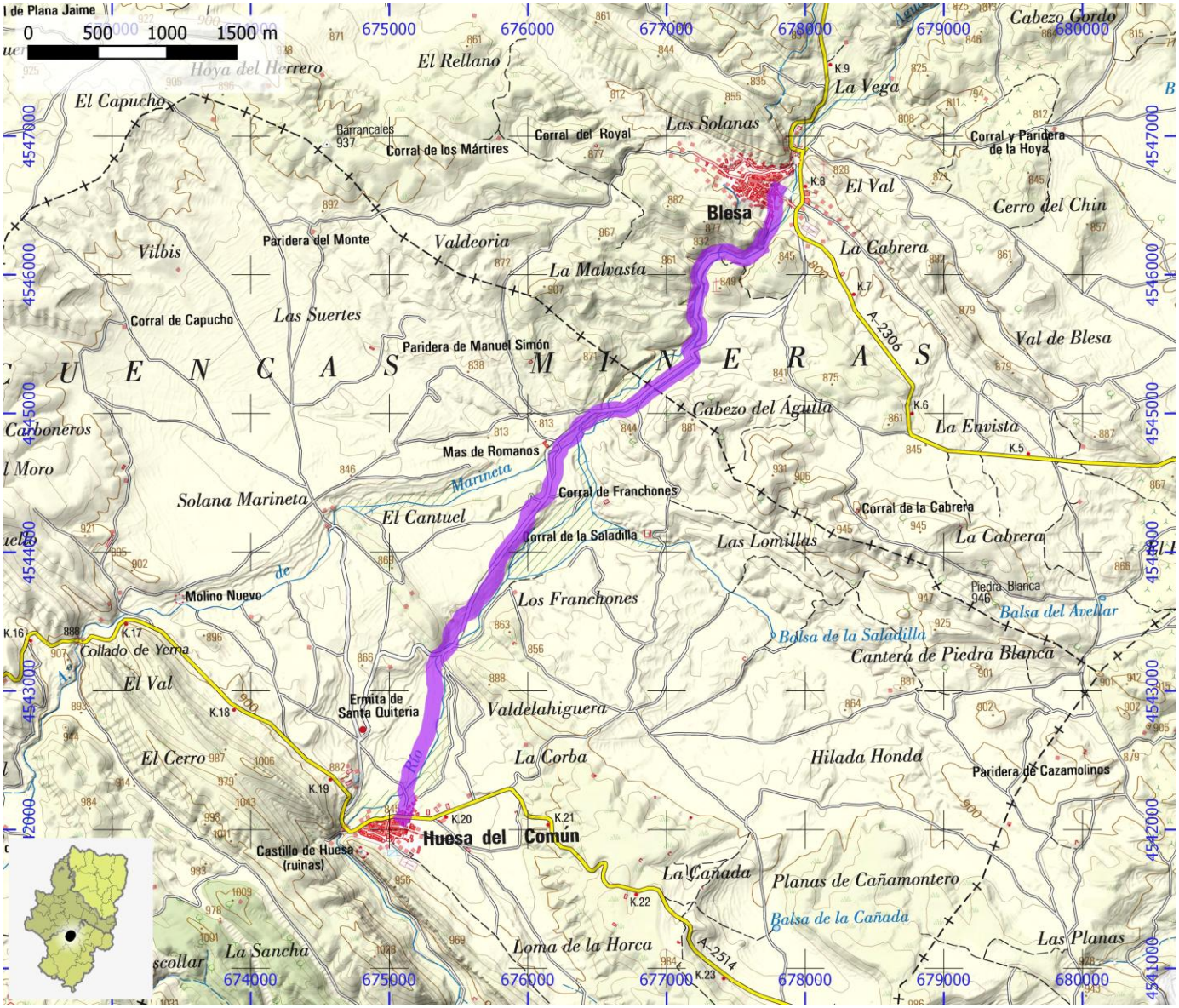

SENDEROS HOMOLOGADOS NO STA	ID OMA	FAM303

NOMBRE	PR-TE 111: Cañizar del Olivar - San Juan - Cañizar del Olivar

ITINERARIO

Cañizar del Olivar - Virgen de Oto - San Juan - Fuentes - Cañizar del Olivar

COMARCA	Cuencas Mineras	PROVINCIA	Teruel
ENLACE WEB	https://www.senderosfam.es/ruta/ficha/486	TIPO FAM	PR

MIDE

HORARIO	3:15		0	SEVERIDAD DEL MEDIO NATURAL
DESNIVEL DE SUBIDA (m)	235		0	ORIENTACIÓN EN EL ITINERARIO
DESNIVEL DE BAJADA (m)	240		0	DIFICULTAD EN EL DESPLAZAMIENTO
DISTANCIA HORIZONTAL (km)	10,7		0	CANTIDAD DE ESFUERZO NECESARIO
TIPO DE RECORRIDO	Circular			PENDIENTE DE NIEVE
				PASOS DE ESCALADA

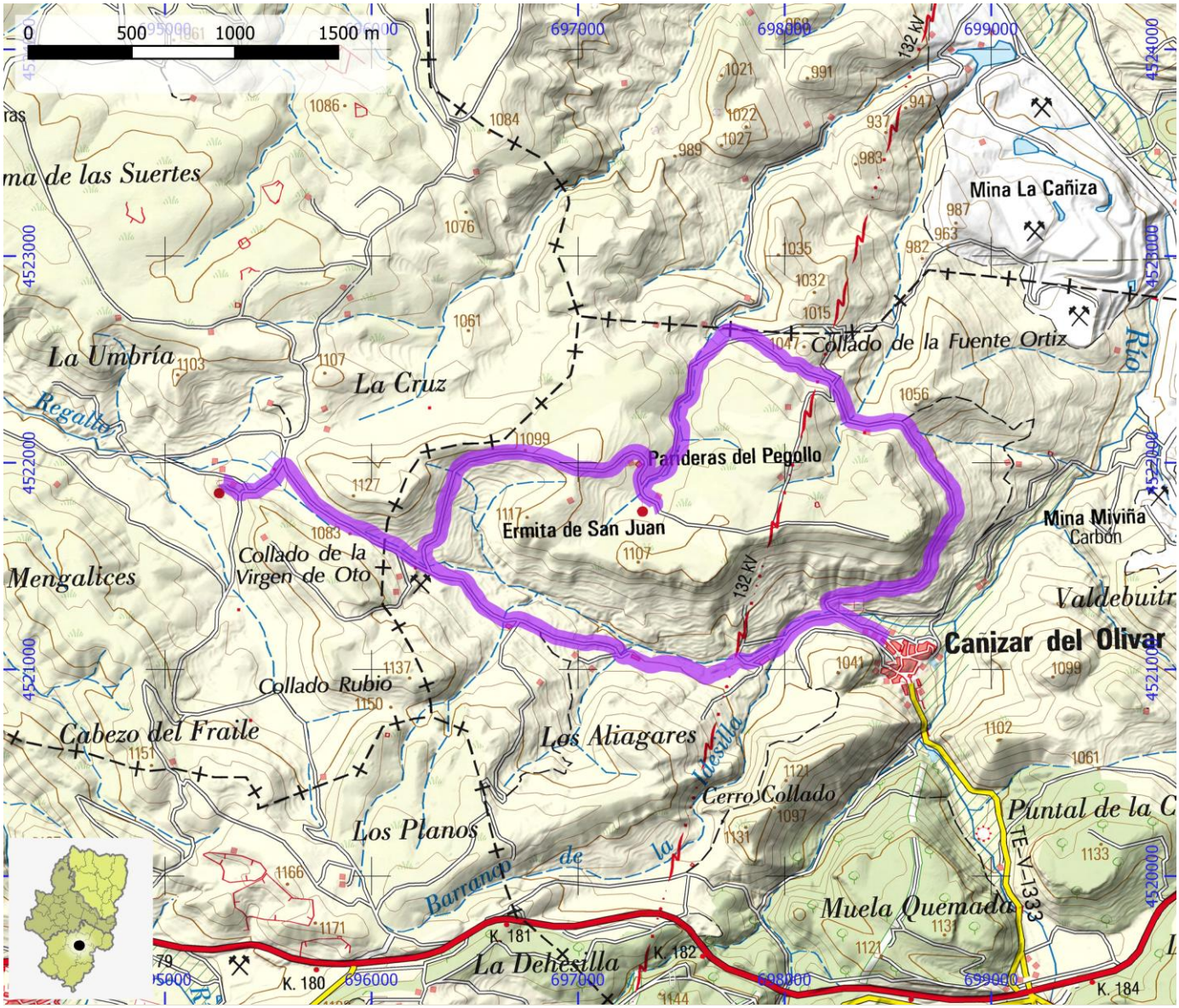

SENDEROS HOMOLOGADOS NO STA	ID OMA	FAM304

NOMBRE	PR-TE 112: Cañizar del Olivar - Cuevas del Río Estercuel - Mirador Muela Quemada

ITINERARIO

Cañizar del Olivar - Cuevas del Río Estercuel - Mirador Muela Quemada

COMARCA	Cuencas Mineras	PROVINCIA	Teruel
ENLACE WEB	https://www.senderosfam.es/ruta/ficha/158	TIPO FAM	PR

MIDE

HORARIO	2:05	0	SEVERIDAD DEL MEDIO NATURAL
DESNIVEL DE SUBIDA (m)	195	0	ORIENTACIÓN EN EL ITINERARIO
DESNIVEL DE BAJADA (m)	195	0	DIFICULTAD EN EL DESPLAZAMIENTO
DISTANCIA HORIZONTAL (km)	3,1	0	CANTIDAD DE ESFUERZO NECESARIO
TIPO DE RECORRIDO	Ida y Vuelta		PENDIENTE DE NIEVE
			PASOS DE ESCALADA

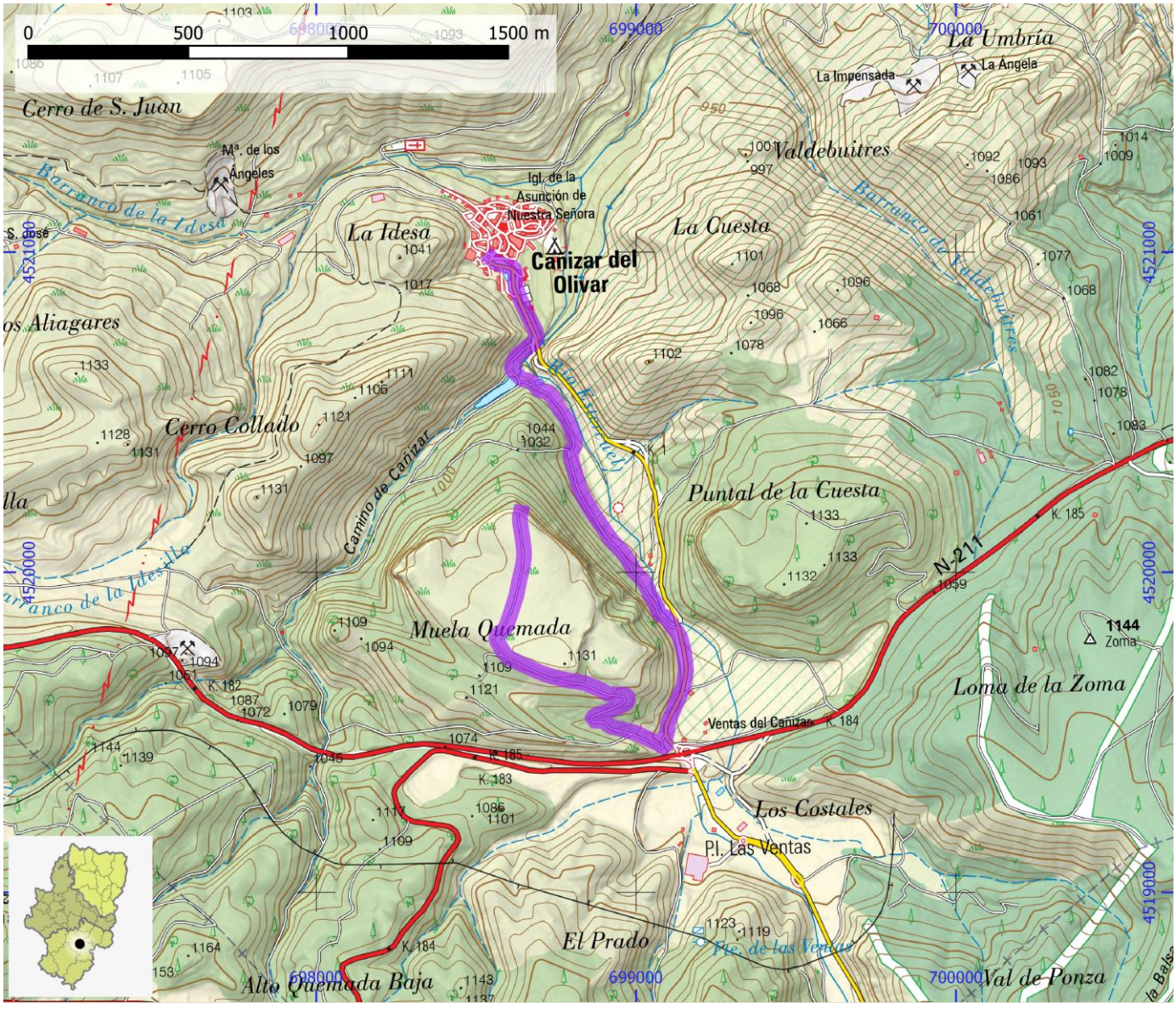

SENDEROS HOMOLOGADOS NO STA	ID OMA	FAM305

NOMBRE	PR-TE 113: Escucha - Vuelta Sierra de Sant Just

ITINERARIO

Escucha - Vuelta Sierra de Sant Just

COMARCA	Cuencas Mineras	PROVINCIA	Teruel
ENLACE WEB	https://www.senderosfam.es/ruta/ficha/487	TIPO FAM	PR

MIDE

HORARIO	5:20		0	SEVERIDAD DEL MEDIO NATURAL
DESNIVEL DE SUBIDA (m)	500		0	ORIENTACIÓN EN EL ITINERARIO
DESNIVEL DE BAJADA (m)	500		0	DIFICULTAD EN EL DESPLAZAMIENTO
DISTANCIA HORIZONTAL (km)	16,8		0	CANTIDAD DE ESFUERZO NECESARIO
TIPO DE RECORRIDO	Circular			PENDIENTE DE NIEVE
				PASOS DE ESCALADA

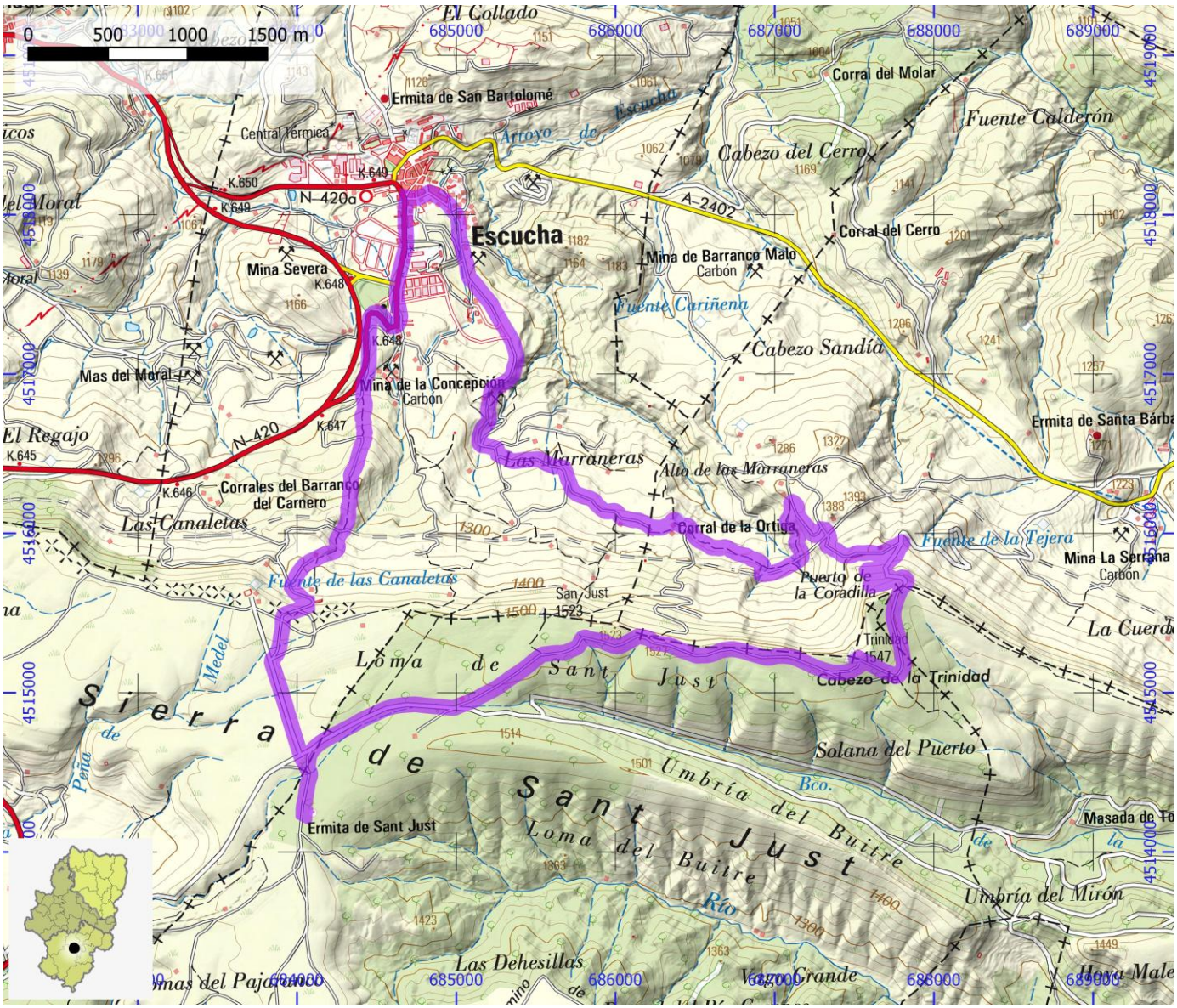

SENDEROS HOMOLOGADOS NO STA	ID OMA	FAM306

NOMBRE PR-TE 11A: Monroyo - Ermita de Santa Bárbara

ITINERARIO

Monroyo - Ermita de Santa Bárbara

COMARCA	Matarraña / Matarranya	PROVINCIA	Teruel
ENLACE WEB	https://www.senderosfam.es/ruta/ficha/490	TIPO FAM	PR

MIDE

HORARIO	1:00	0	SEVERIDAD DEL MEDIO NATURAL
DESNIVEL DE SUBIDA (m)	105	0	ORIENTACIÓN EN EL ITINERARIO
DESNIVEL DE BAJADA (m)	105	0	DIFICULTAD EN EL DESPLAZAMIENTO
DISTANCIA HORIZONTAL (km)	1,6	0	CANTIDAD DE ESFUERZO NECESARIO
TIPO DE RECORRIDO	Ida y Vuelta		PENDIENTE DE NIEVE
			PASOS DE ESCALADA

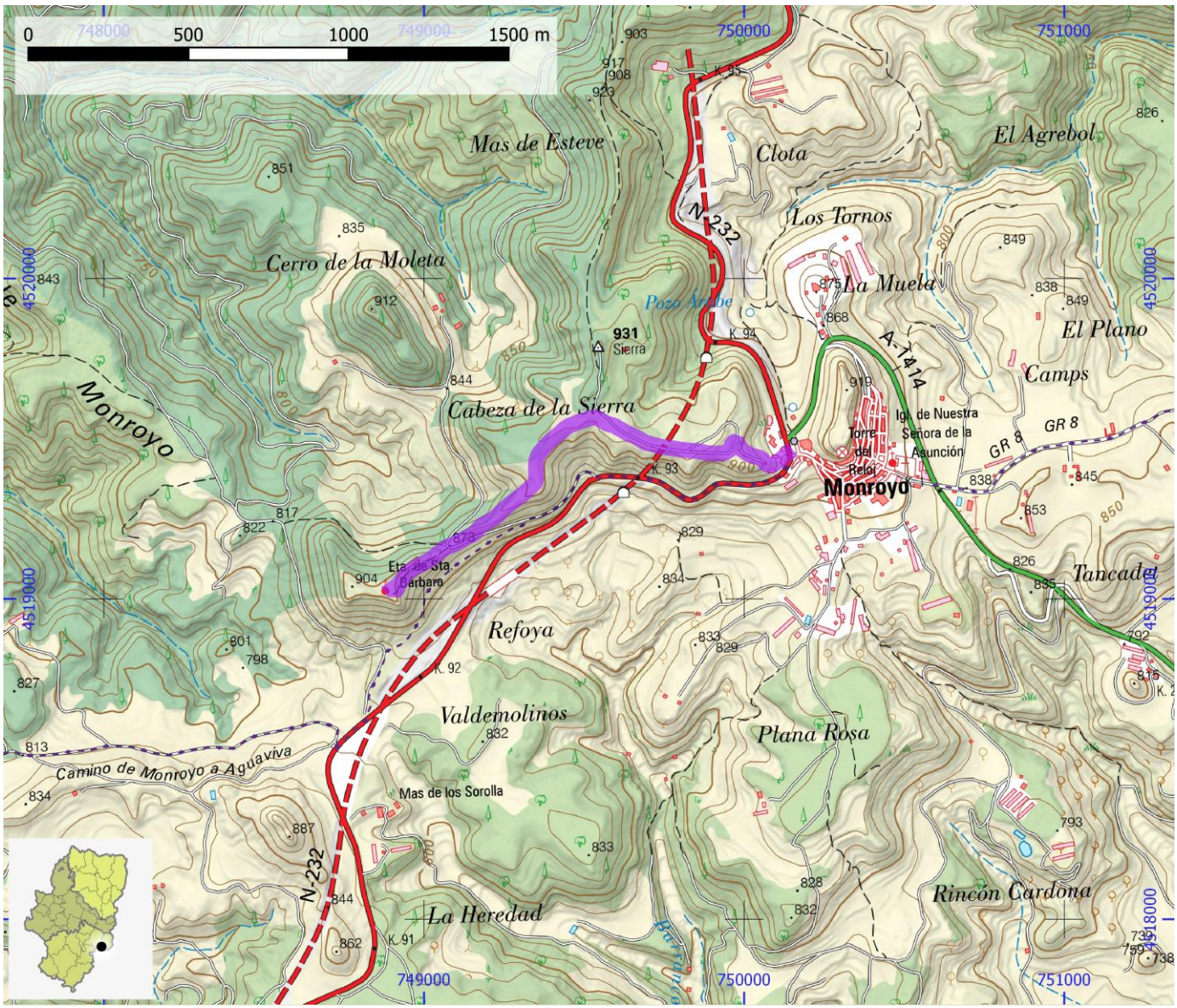

SENDEROS HOMOLOGADOS NO STA	ID OMA	FAM307

NOMBRE PR-TE 11B: Ermita de Santa Bárbara - Valdealgorfa

ITINERARIO

Ermita de Santa Bárbara - Monroyo - La Cerollera - Belmonte de San José - La Codoñera - Valdealgorfa

COMARCA	Bajo Aragón | Matarraña / Matarranya	PROVINCIA	Teruel
ENLACE WEB	https://www.senderosfam.es/ruta/ficha/491	TIPO FAM	PR

MIDE

HORARIO	9:50		0	SEVERIDAD DEL MEDIO NATURAL
DESNIVEL DE SUBIDA (m)	695		0	ORIENTACIÓN EN EL ITINERARIO
DESNIVEL DE BAJADA (m)	1060		0	DIFICULTAD EN EL DESPLAZAMIENTO
DISTANCIA HORIZONTAL (km)	31,8		0	CANTIDAD DE ESFUERZO NECESARIO
TIPO DE RECORRIDO	Travesía			PENDIENTE DE NIEVE
				PASOS DE ESCALADA

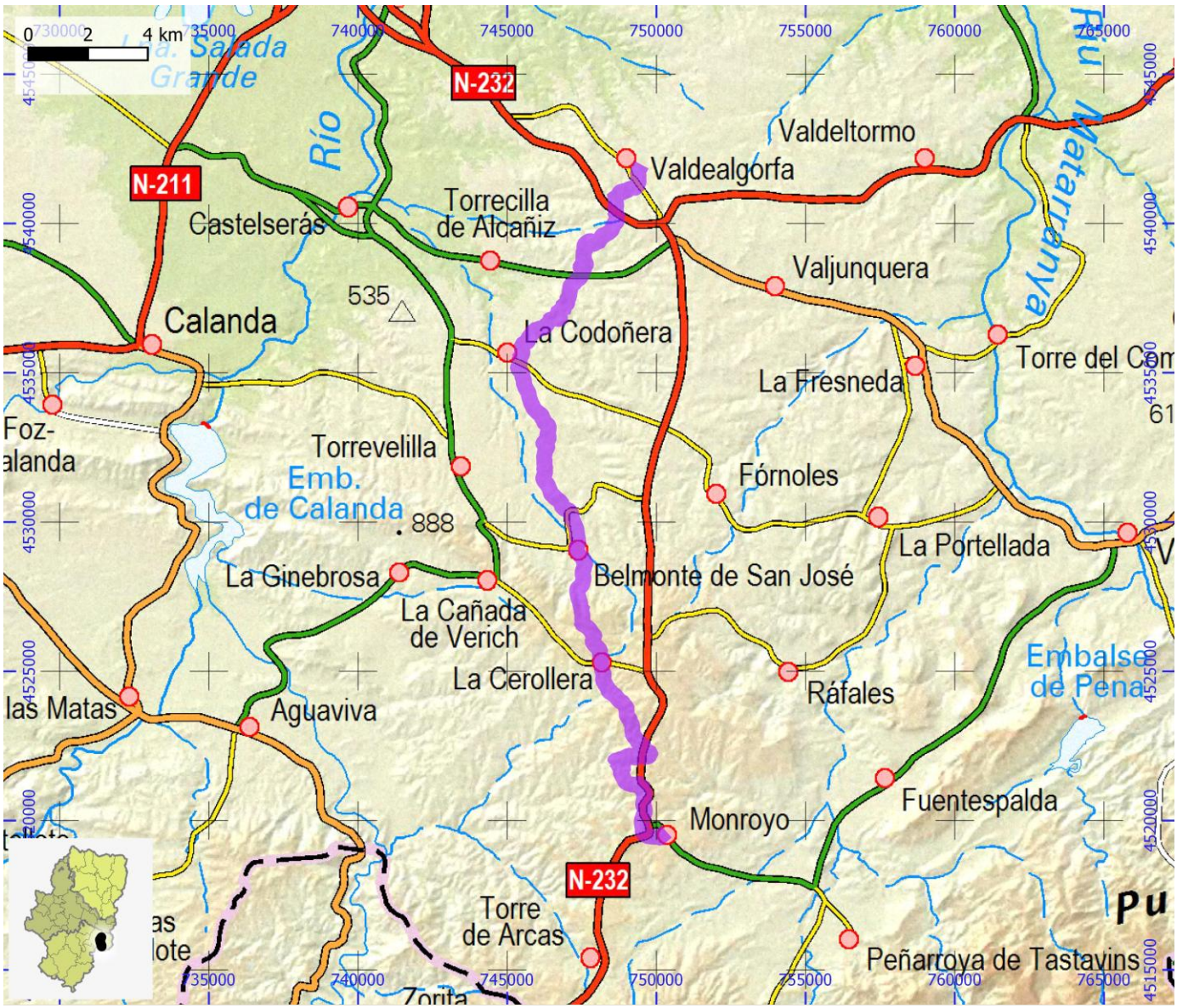

SENDEROS HOMOLOGADOS NO STA	ID OMA	FAM308

NOMBRE	PR-TE 12: Torrecilla de Alcañiz - Castelserás - Torrevelilla

ITINERARIO

Torrecilla de Alcañiz - Castelserás - Torrevelilla

COMARCA	Bajo Aragón	PROVINCIA	Teruel
ENLACE WEB	https://www.senderosfam.es/ruta/ficha/159	TIPO FAM	PR

MIDE

HORARIO	4:55	0	SEVERIDAD DEL MEDIO NATURAL
DESNIVEL DE SUBIDA (m)	290	0	ORIENTACIÓN EN EL ITINERARIO
DESNIVEL DE BAJADA (m)	145	0	DIFICULTAD EN EL DESPLAZAMIENTO
DISTANCIA HORIZONTAL (km)	17,6	0	CANTIDAD DE ESFUERZO NECESARIO
TIPO DE RECORRIDO	Travesía		PENDIENTE DE NIEVE
			PASOS DE ESCALADA

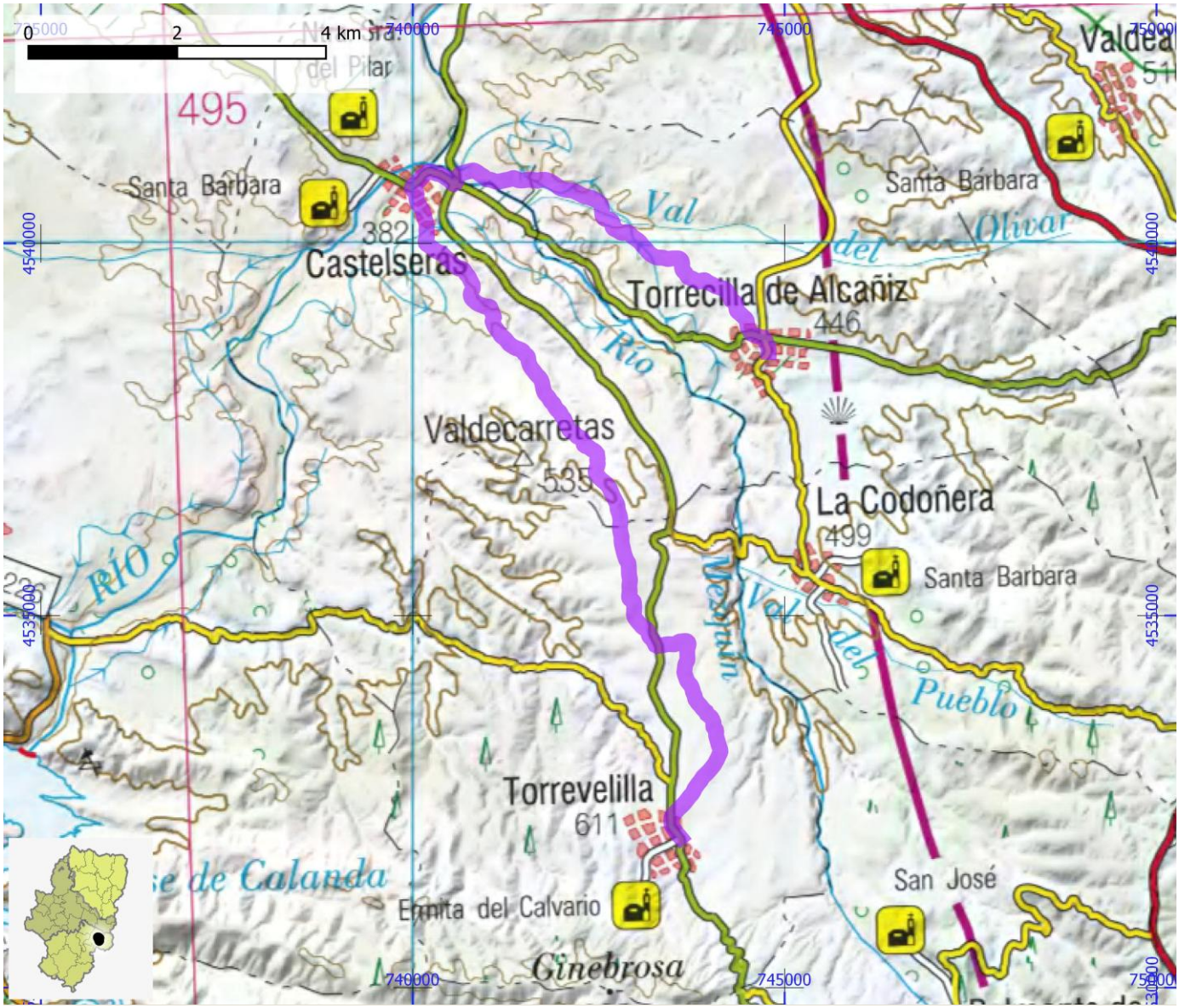

SENDEROS HOMOLOGADOS NO STA	ID OMA	FAM311

NOMBRE	PR-TE 13A: La Codoñera - Torrevilla - Belmonte de San José

ITINERARIO

La codoñera - Torrevelilla

COMARCA	Bajo Aragón	PROVINCIA	Teruel
ENLACE WEB	https://www.senderosfam.es/ruta/ficha/1034	TIPO FAM	PR

MIDE

HORARIO	0:00		0	SEVERIDAD DEL MEDIO NATURAL
DESNIVEL DE SUBIDA (m)	165		0	ORIENTACIÓN EN EL ITINERARIO
DESNIVEL DE BAJADA (m)	50		0	DIFICULTAD EN EL DESPLAZAMIENTO
DISTANCIA HORIZONTAL (km)	5,2		0	CANTIDAD DE ESFUERZO NECESARIO
TIPO DE RECORRIDO	Travesía			PENDIENTE DE NIEVE
				PASOS DE ESCALADA

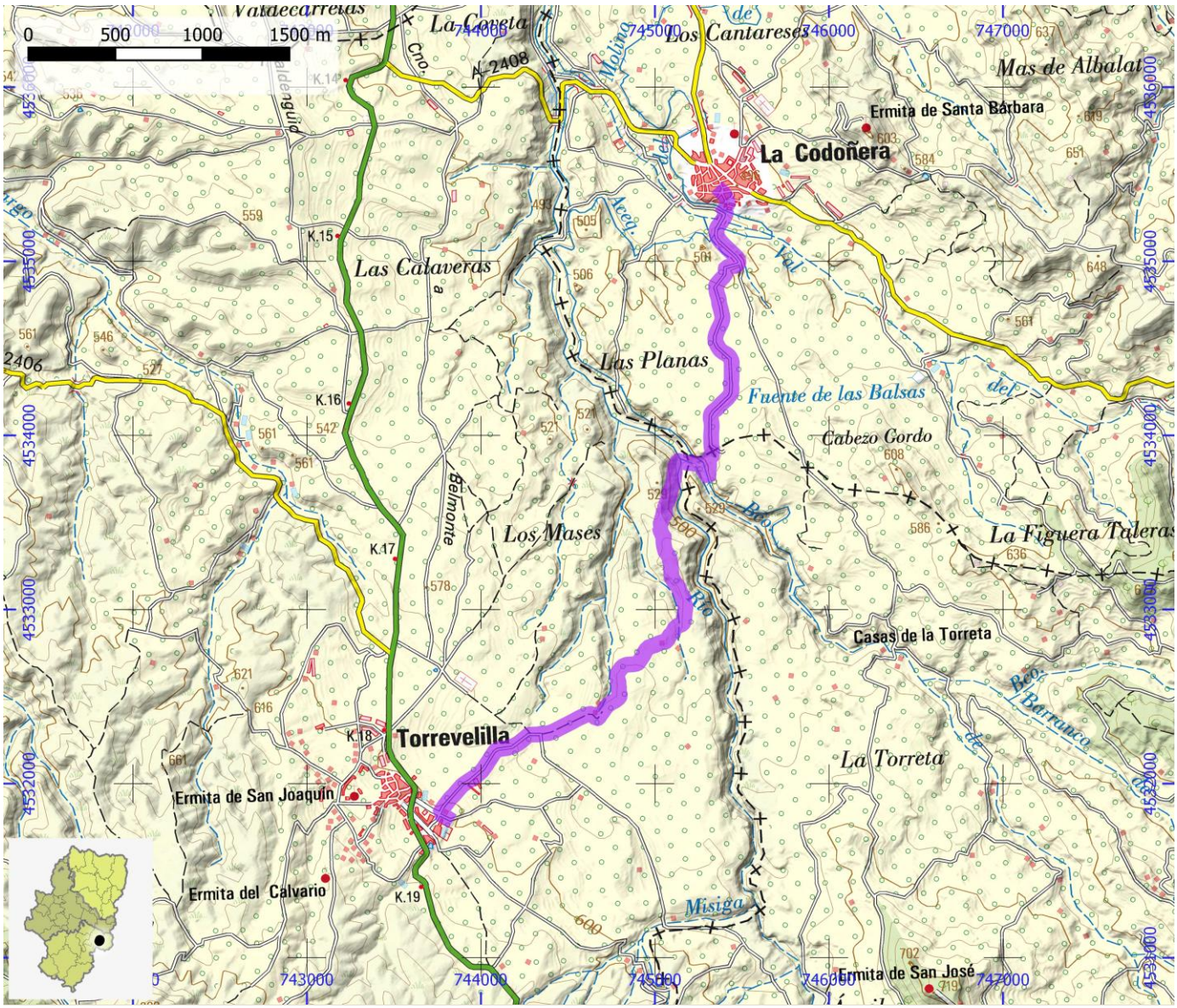

SENDEROS HOMOLOGADOS NO STA	ID OMA	FAM312

NOMBRE PR-TE 13B: La Codoñera - Torrevilla - Belmonte de San José

ITINERARIO

Enlace por Barranco Fondo

COMARCA	Bajo Aragón	PROVINCIA	Teruel
ENLACE WEB	https://www.senderosfam.es/ruta/ficha/1035	TIPO FAM	PR

MIDE

HORARIO	0:00	0	SEVERIDAD DEL MEDIO NATURAL
DESNIVEL DE SUBIDA (m)	10	0	ORIENTACIÓN EN EL ITINERARIO
DESNIVEL DE BAJADA (m)	100	0	DIFICULTAD EN EL DESPLAZAMIENTO
DISTANCIA HORIZONTAL (km)	3,8	0	CANTIDAD DE ESFUERZO NECESARIO
TIPO DE RECORRIDO	Travesía		PENDIENTE DE NIEVE
			PASOS DE ESCALADA

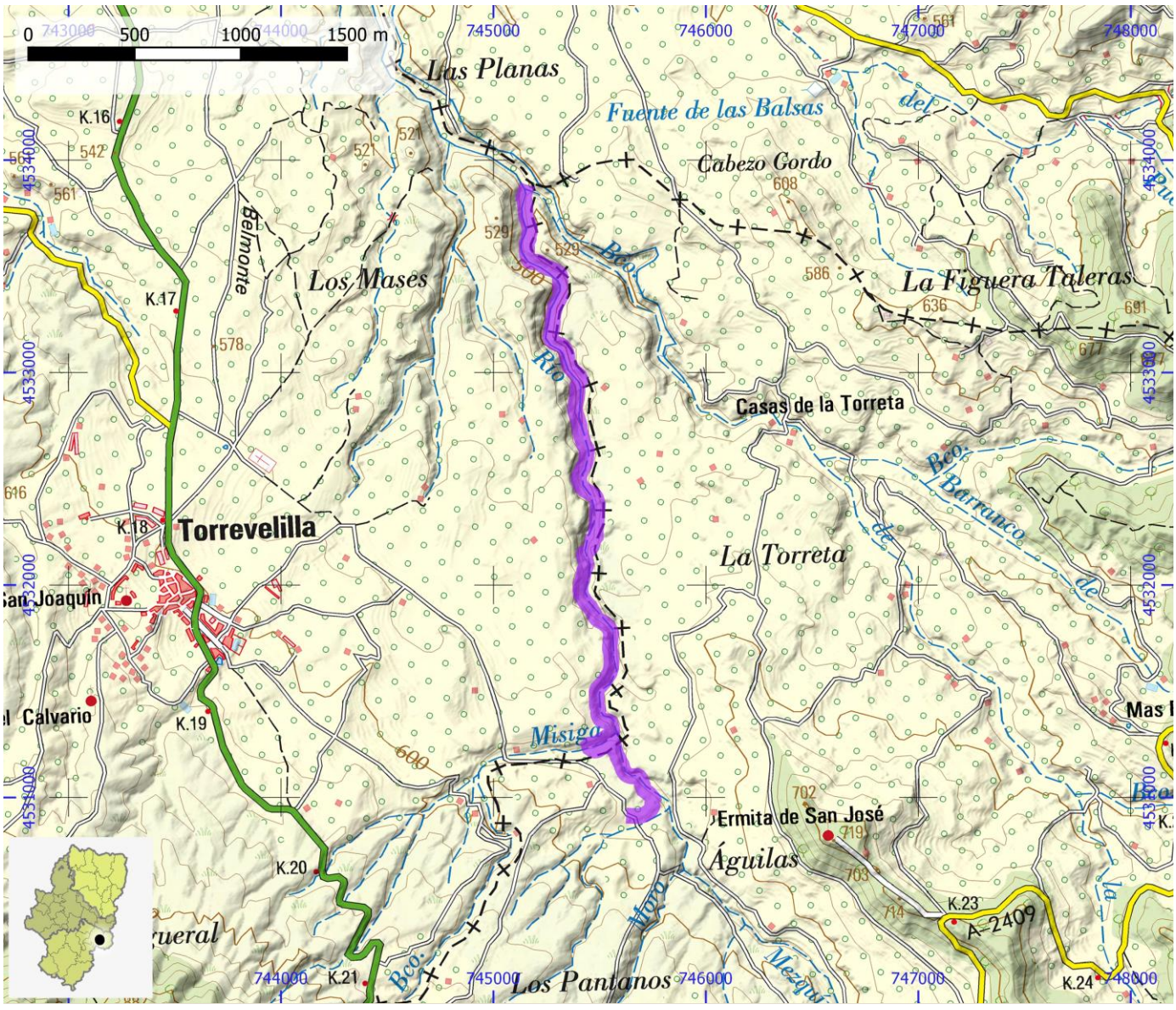

SENDEROS HOMOLOGADOS NO STA	ID OMA	FAM313

NOMBRE	PR-TE 13C: La Codoñera - Torrevilla - Belmonte de San José

ITINERARIO

Belmonte de San José - Casa y peirón de la Torreta

COMARCA	Bajo Aragón	PROVINCIA	Teruel
ENLACE WEB	https://www.senderosfam.es/ruta/ficha/1036	TIPO FAM	PR

MIDE

HORARIO	0:00		0	SEVERIDAD DEL MEDIO NATURAL
DESNIVEL DE SUBIDA (m)	70		0	ORIENTACIÓN EN EL ITINERARIO
DESNIVEL DE BAJADA (m)	0		0	DIFICULTAD EN EL DESPLAZAMIENTO
DISTANCIA HORIZONTAL (km)	4,9		0	CANTIDAD DE ESFUERZO NECESARIO
TIPO DE RECORRIDO	Travesía			PENDIENTE DE NIEVE
				PASOS DE ESCALADA

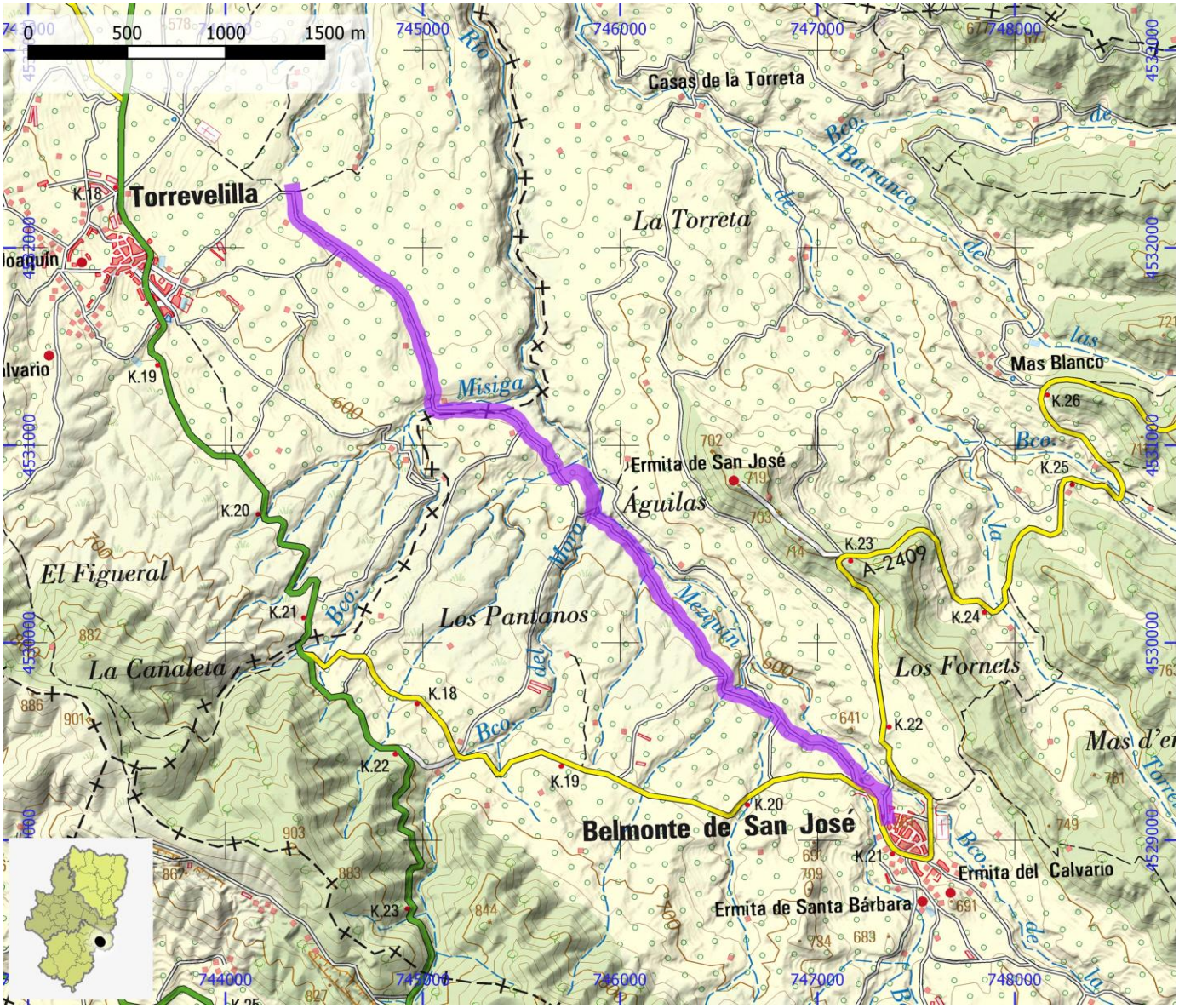

SENDEROS HOMOLOGADOS NO STA	ID OMA	FAM314

NOMBRE	PR-TE 14A: La Cerollera - Cañada de Verich - Torrevelilla

ITINERARIO

La Cerollera - Cañada de Verich - Torrevelilla

COMARCA	Bajo Aragón	PROVINCIA	Teruel
ENLACE WEB	https://www.senderosfam.es/ruta/ficha/505	TIPO FAM	PR

MIDE

HORARIO	3:45		0	SEVERIDAD DEL MEDIO NATURAL
DESNIVEL DE SUBIDA (m)	300		0	ORIENTACIÓN EN EL ITINERARIO
DESNIVEL DE BAJADA (m)	525		0	DIFICULTAD EN EL DESPLAZAMIENTO
DISTANCIA HORIZONTAL (km)	11,4		0	CANTIDAD DE ESFUERZO NECESARIO
TIPO DE RECORRIDO	Travesía			PENDIENTE DE NIEVE
				PASOS DE ESCALADA

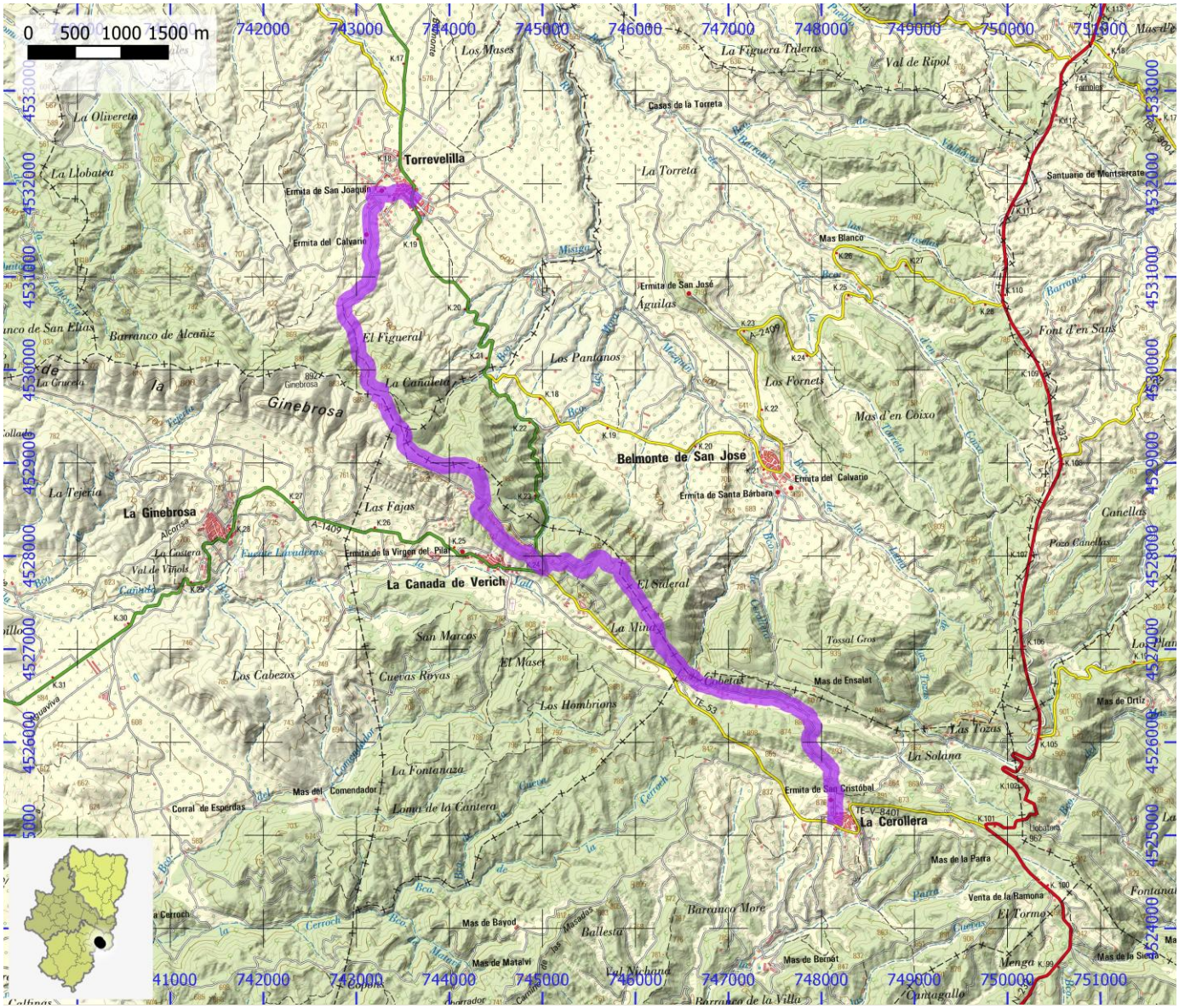

SENDEROS HOMOLOGADOS NO STA	ID OMA	FAM315

NOMBRE	PR-TE 14B: Torrevelilla - Convento Carmelitas Descalzas

ITINERARIO

Torrevelilla - Convento Carmelitas Descalzas

COMARCA	Bajo Aragón	PROVINCIA	Teruel
ENLACE WEB	https://www.senderosfam.es/ruta/ficha/506	TIPO FAM	PR

MIDE

HORARIO	3:50	0	SEVERIDAD DEL MEDIO NATURAL
DESNIVEL DE SUBIDA (m)	360	0	ORIENTACIÓN EN EL ITINERARIO
DESNIVEL DE BAJADA (m)	360	0	DIFICULTAD EN EL DESPLAZAMIENTO
DISTANCIA HORIZONTAL (km)	6,0	0	CANTIDAD DE ESFUERZO NECESARIO
TIPO DE RECORRIDO	Ida y Vuelta		PENDIENTE DE NIEVE
			PASOS DE ESCALADA



SENDEROS HOMOLOGADOS NO STA	ID OMA	FAM316

NOMBRE	PR-TE 15: Berrueco - Villanueva de Jiloca - Enlace con PR-Z 20

ITINERARIO

Berrueco - Castejón de Tornos - San Martín del Río - Villanueva de Jiloca - enlace con PR-Z 20

COMARCA	Campo de Daroca | Jiloca	PROVINCIA	Zaragoza | Teruel
ENLACE WEB	https://www.senderosfam.es/ruta/ficha/510	TIPO FAM	PR

MIDE

HORARIO	4:45	0	SEVERIDAD DEL MEDIO NATURAL
DESNIVEL DE SUBIDA (m)	175	0	ORIENTACIÓN EN EL ITINERARIO
DESNIVEL DE BAJADA (m)	470	0	DIFICULTAD EN EL DESPLAZAMIENTO
DISTANCIA HORIZONTAL (km)	16,2	0	CANTIDAD DE ESFUERZO NECESARIO
TIPO DE RECORRIDO	Travesía		PENDIENTE DE NIEVE
			PASOS DE ESCALADA

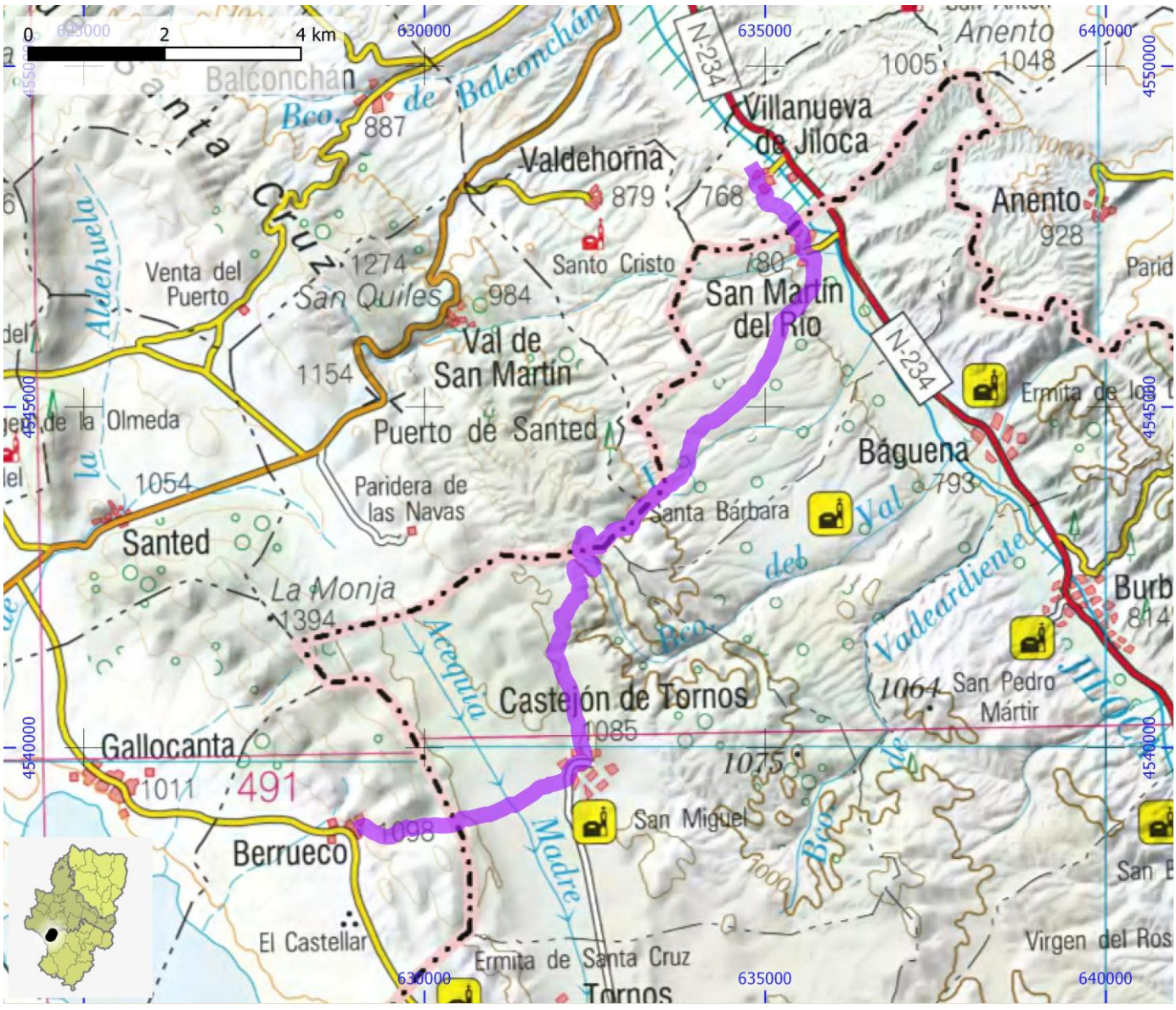

SENDEROS HOMOLOGADOS NO STA	ID OMA	FAM317

NOMBRE	PR-TE 152: Ascensión a La Caixa

ITINERARIO

Camino de Peñarroya - La Caixa

COMARCA	Matarraña / Matarranya	PROVINCIA	Teruel
ENLACE WEB	https://www.senderosfam.es/ruta/ficha/162	TIPO FAM	PR

MIDE

HORARIO	2:50		2	SEVERIDAD DEL MEDIO NATURAL
DESNIVEL DE SUBIDA (m)	430		2	ORIENTACIÓN EN EL ITINERARIO
DESNIVEL DE BAJADA (m)	430		4	DIFICULTAD EN EL DESPLAZAMIENTO
DISTANCIA HORIZONTAL (km)	2,8		2	CANTIDAD DE ESFUERZO NECESARIO
TIPO DE RECORRIDO	Ida y Vuelta			PENDIENTE DE NIEVE
				PASOS DE ESCALADA

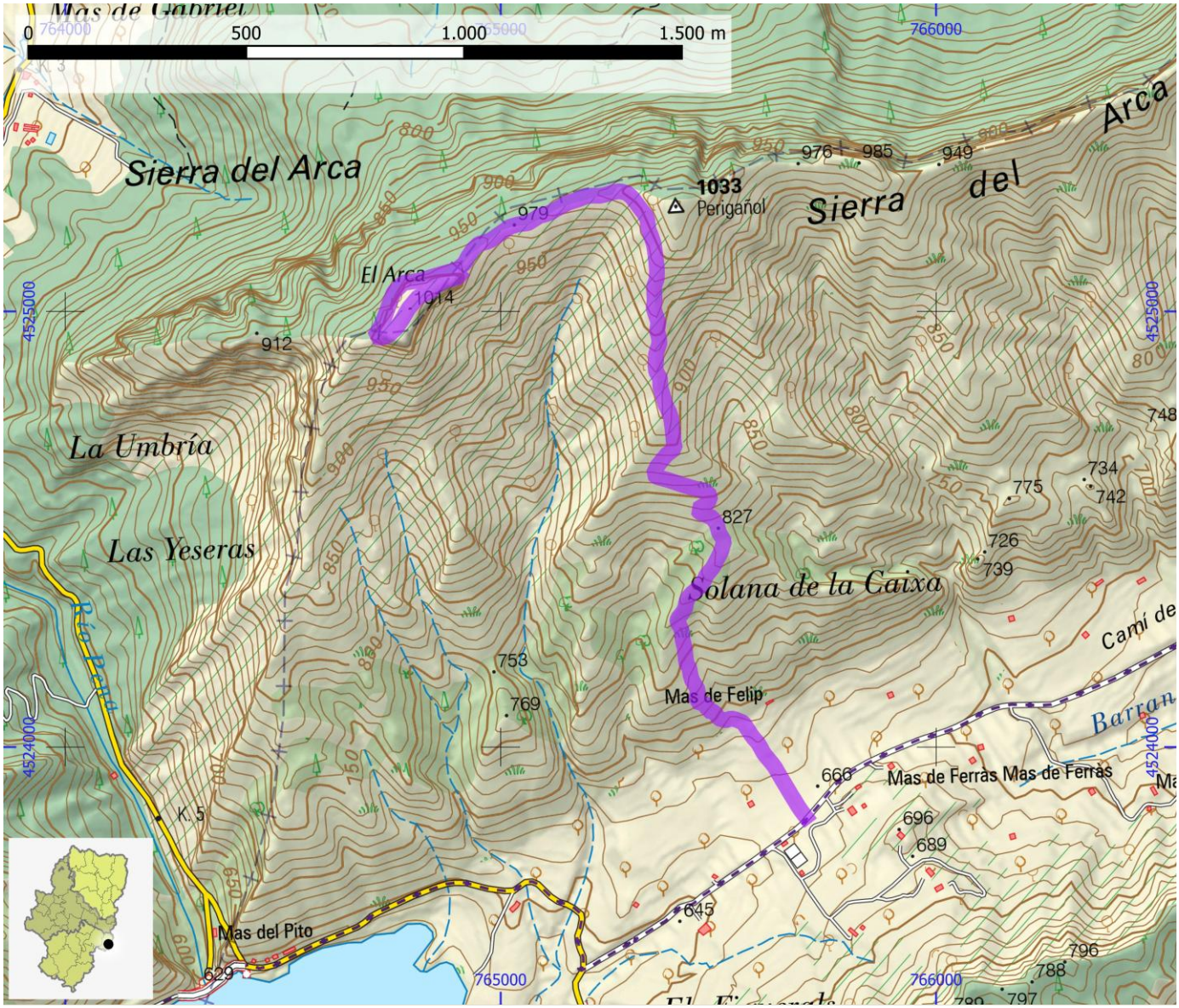

SENDEROS HOMOLOGADOS NO STA	ID OMA	FAM318

NOMBRE	PR-TE 154: Fuerte de Cabrera

ITINERARIO

Camino a El Parrisal - Fuerte de Cabrera

COMARCA	Matarraña / Matarranya	PROVINCIA	Teruel
ENLACE WEB	https://www.senderosfam.es/ruta/ficha/163	TIPO FAM	PR

MIDE

HORARIO	1:40		0	SEVERIDAD DEL MEDIO NATURAL
DESNIVEL DE SUBIDA (m)	275		0	ORIENTACIÓN EN EL ITINERARIO
DESNIVEL DE BAJADA (m)	275		0	DIFICULTAD EN EL DESPLAZAMIENTO
DISTANCIA HORIZONTAL (km)	1,2		0	CANTIDAD DE ESFUERZO NECESARIO
TIPO DE RECORRIDO	Ida y Vuelta			PENDIENTE DE NIEVE
				PASOS DE ESCALADA

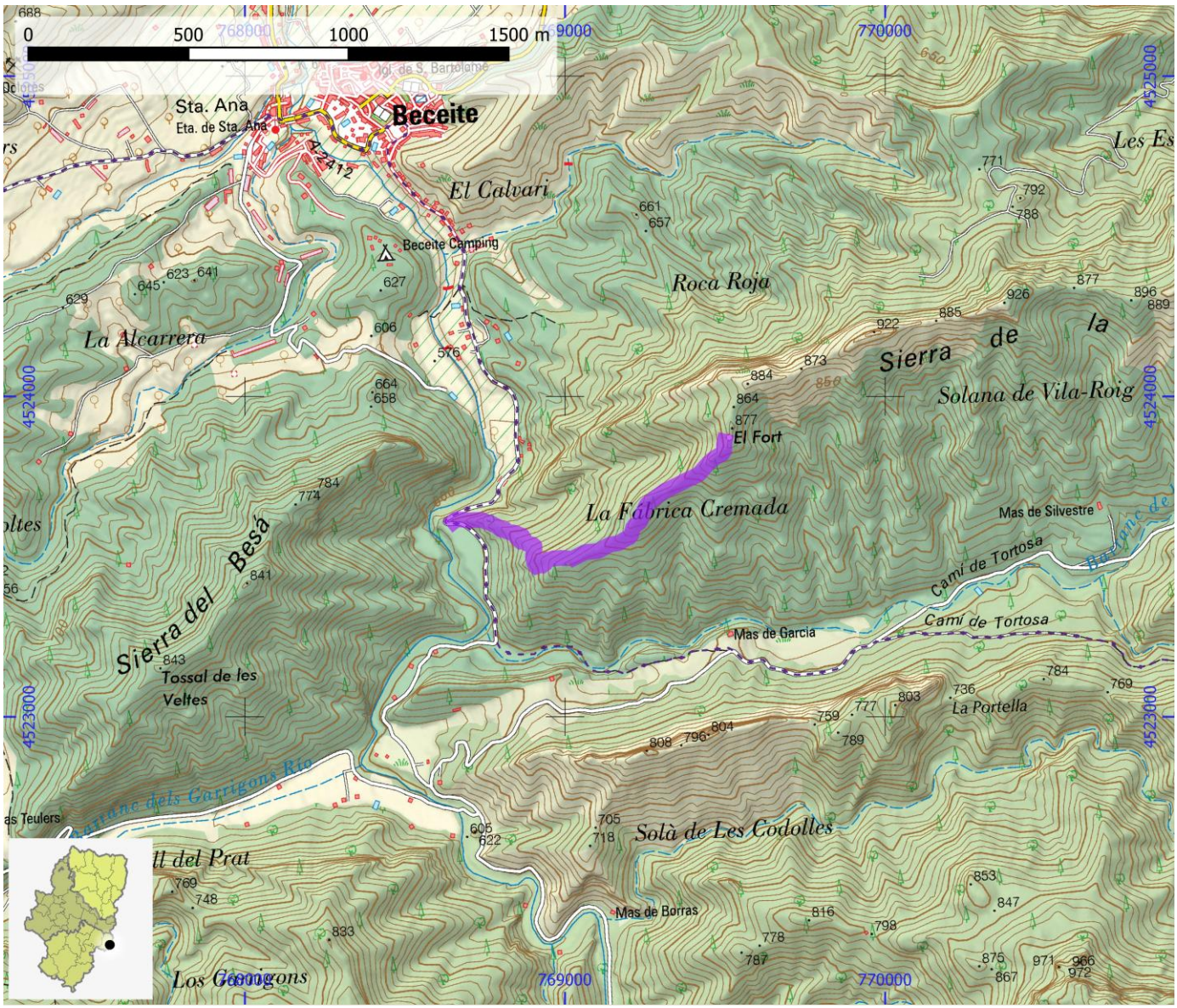

SENDEROS HOMOLOGADOS NO STA	ID OMA	FAM319

NOMBRE	PR-TE 155: Ruta de San Miguel de Espinalva

ITINERARIO

GR 8 - San Miguel de Espinalva

COMARCA	Matarraña / Matarranya	PROVINCIA	Teruel
ENLACE WEB	https://www.senderosfam.es/ruta/ficha/512	TIPO FAM	PR

MIDE

HORARIO	5:35		0	SEVERIDAD DEL MEDIO NATURAL
DESNIVEL DE SUBIDA (m)	690		0	ORIENTACIÓN EN EL ITINERARIO
DESNIVEL DE BAJADA (m)	685		0	DIFICULTAD EN EL DESPLAZAMIENTO
DISTANCIA HORIZONTAL (km)	16,1		0	CANTIDAD DE ESFUERZO NECESARIO
TIPO DE RECORRIDO	Circular			PENDIENTE DE NIEVE
				PASOS DE ESCALADA

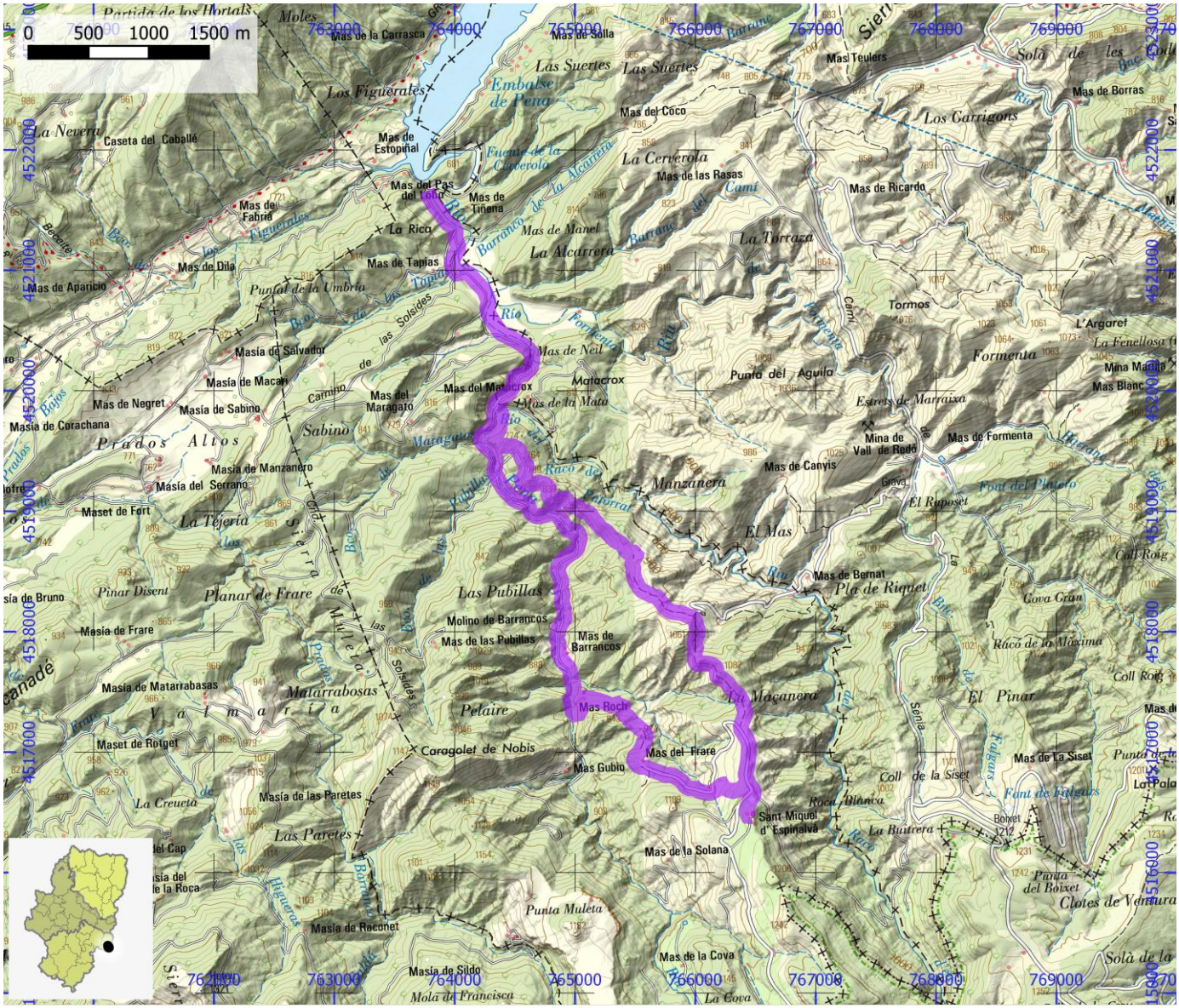
0 500 1000 1500 m
Embalse de Pena
Las Suertes
Los Figuerales
Mas de Estopiñal
Caseta del Caballé
Mas del Pas del Lobo
Mas de Tiñena
La Rica
Mas de Fabra
Mas de Dila
Mas de Aparicio
Mas de Tapias
Puntal de la Umbria
Masia de Salvador
Masia de Macari
Mas de Negret
Masia de Sabino
Masia de Corachana
Prados Altos
Masia de Manzanero
Masia del Serrano
Maset de Fort
La Tejeria
Sabino
Mas del Maragato
Mas del Matarrox
Matacrox
Mas de la Mata
Mas de Neil
Pinar Disent
Planar de Frare
Masia de Frare
Masia de Matarrabasas
Matarrabosas
Maset de Rotget
La Creueta
Las Paretes
Masia de las Paretes
Masia de Raconet
Masia de Sildo
Mola de Francisca
Punta Muleta
Pelaire
Caragolet de Nobis
Mas Gubio
Mas Roch
Mas del Frare
Las Pubillas
Molino de Barrancos
Mas de las Pubillas
Mas de Barrancos
Manzanera
El Mas
Mas de Canyis
Punta del Aguila
Estrets de Marraixa
Mina de Vall de Rodo
Mas de Formenta
Formenta
Tormos
L'Argaret
Mas de Bernat
Pla de Riquet
Gova Gran
Coll Roig
El Pinar
Mas de La Siset
Coll de la Siset
Font de Falgars
Roca Blanca
La Butrera
Sant Miquel d'Espinalva
Mas de la Solana
Punta del Boixet
Cloies de Ventura
Mas de la Cova
La Cova
Los Carrigons
Mas de Borras
Mas de Ricardo
Mas de las Rasas
La Cerverola
Mas del Coco
Masi Teulers
Solà de les Bac
Solà de la
Mas de la Carrasca
Mas de Solla
Moles
La Nevera
La Alcarrera
La Tartaza
Mina Marina
Mas Blanc
Coll Roig
Raco de la Maxima
Font del Plaero
El Riposet
Grava
Barranc de la Mallada
Barranc de la Mata
Barranc de la Mallada
Barranc de la Mallada
Barranc de la Mallada

SENDEROS HOMOLOGADOS NO STA	ID OMA	FAM320

NOMBRE	PR-TE 156: Ermita de La Magdalena

ITINERARIO

Carretera de Valderrobres a Fuentespalda - ermita de la Magdalena

COMARCA	Matarraña / Matarranya	PROVINCIA	Teruel
ENLACE WEB	https://www.senderosfam.es/ruta/ficha/513	TIPO FAM	PR

MIDE

HORARIO	1:35		0	SEVERIDAD DEL MEDIO NATURAL
DESNIVEL DE SUBIDA (m)	250		0	ORIENTACIÓN EN EL ITINERARIO
DESNIVEL DE BAJADA (m)	250		0	DIFICULTAD EN EL DESPLAZAMIENTO
DISTANCIA HORIZONTAL (km)	1,4		0	CANTIDAD DE ESFUERZO NECESARIO
TIPO DE RECORRIDO	Ida y Vuelta			PENDIENTE DE NIEVE
				PASOS DE ESCALADA

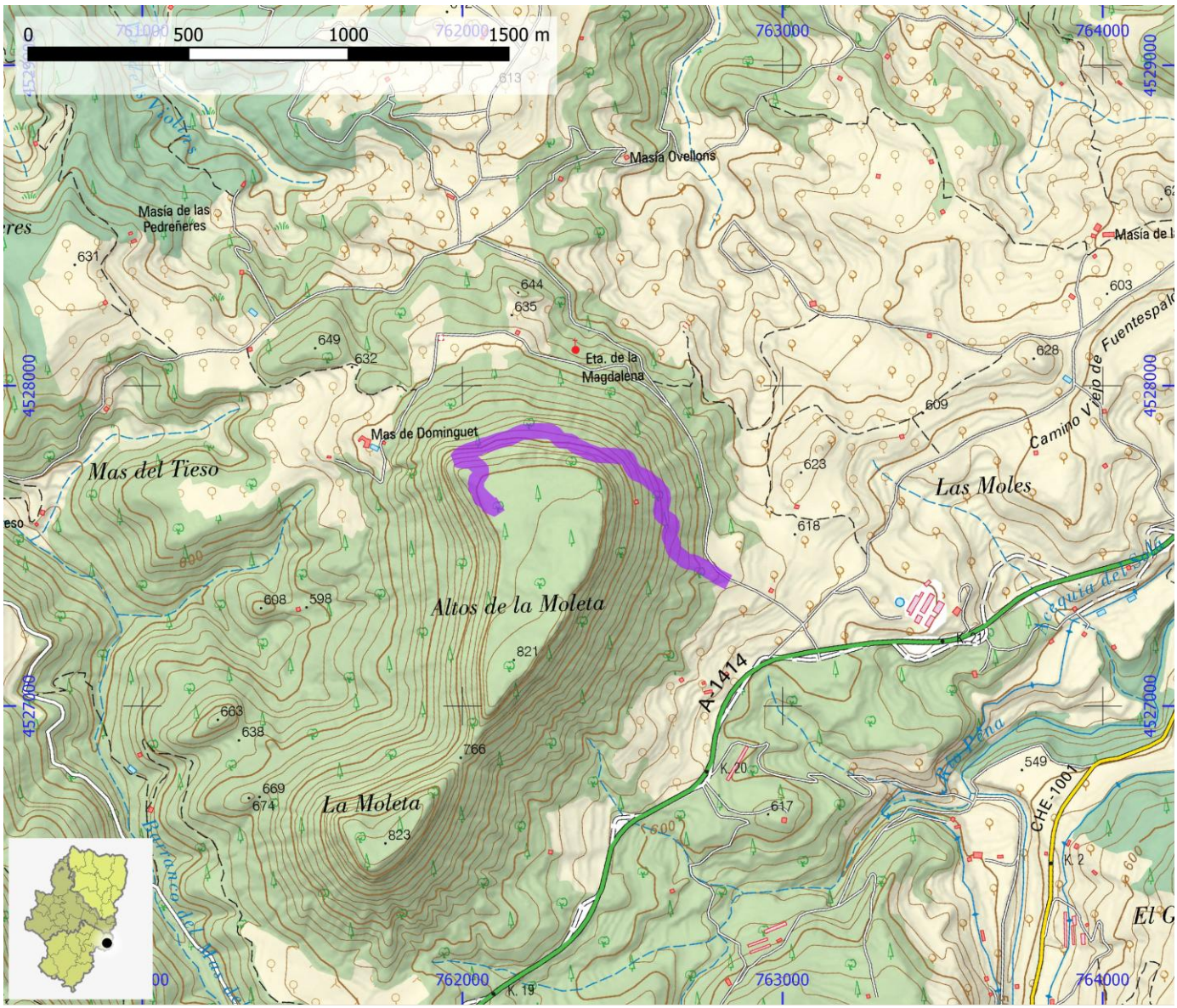

SENDEROS HOMOLOGADOS NO STA	ID OMA	FAM322

NOMBRE	PR-TE 159: Camino Ráfales - Fórnoles

ITINERARIO

Ráfales - Fórnoles

COMARCA	Matarraña / Matarranya	PROVINCIA	Teruel
ENLACE WEB	https://www.senderosfam.es/ruta/ficha/165	TIPO FAM	PR

MIDE

HORARIO	2:15		0	SEVERIDAD DEL MEDIO NATURAL
DESNIVEL DE SUBIDA (m)	280		0	ORIENTACIÓN EN EL ITINERARIO
DESNIVEL DE BAJADA (m)	190		0	DIFICULTAD EN EL DESPLAZAMIENTO
DISTANCIA HORIZONTAL (km)	6,6		0	CANTIDAD DE ESFUERZO NECESARIO
TIPO DE RECORRIDO	Travesía			PENDIENTE DE NIEVE
				PASOS DE ESCALADA

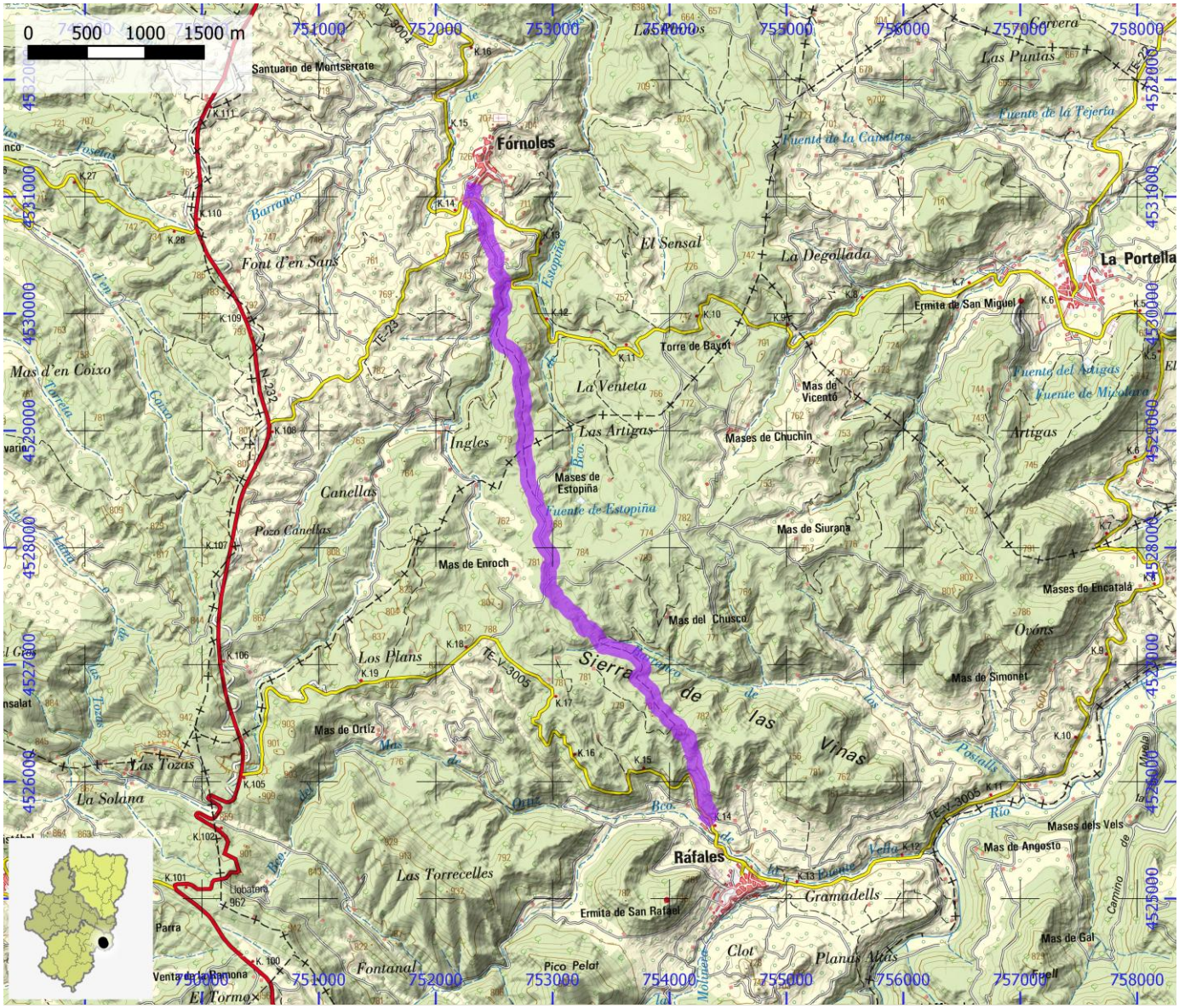

SENDEROS HOMOLOGADOS NO STA	ID OMA	FAM323

NOMBRE PR-TE 160A: Ráfales - Ermita de San Rafael

ITINERARIO

Ráfales - ermita de San Rafael

COMARCA	Matarraña / Matarranya	**PROVINCIA**	Teruel
ENLACE WEB	https://www.senderosfam.es/ruta/ficha/516	**TIPO FAM**	PR

MIDE

HORARIO	1:10	0	SEVERIDAD DEL MEDIO NATURAL
DESNIVEL DE SUBIDA (m)	165	0	ORIENTACIÓN EN EL ITINERARIO
DESNIVEL DE BAJADA (m)	175	0	DIFICULTAD EN EL DESPLAZAMIENTO
DISTANCIA HORIZONTAL (km)	3,0	0	CANTIDAD DE ESFUERZO NECESARIO
TIPO DE RECORRIDO	Circular		PENDIENTE DE NIEVE
			PASOS DE ESCALADA

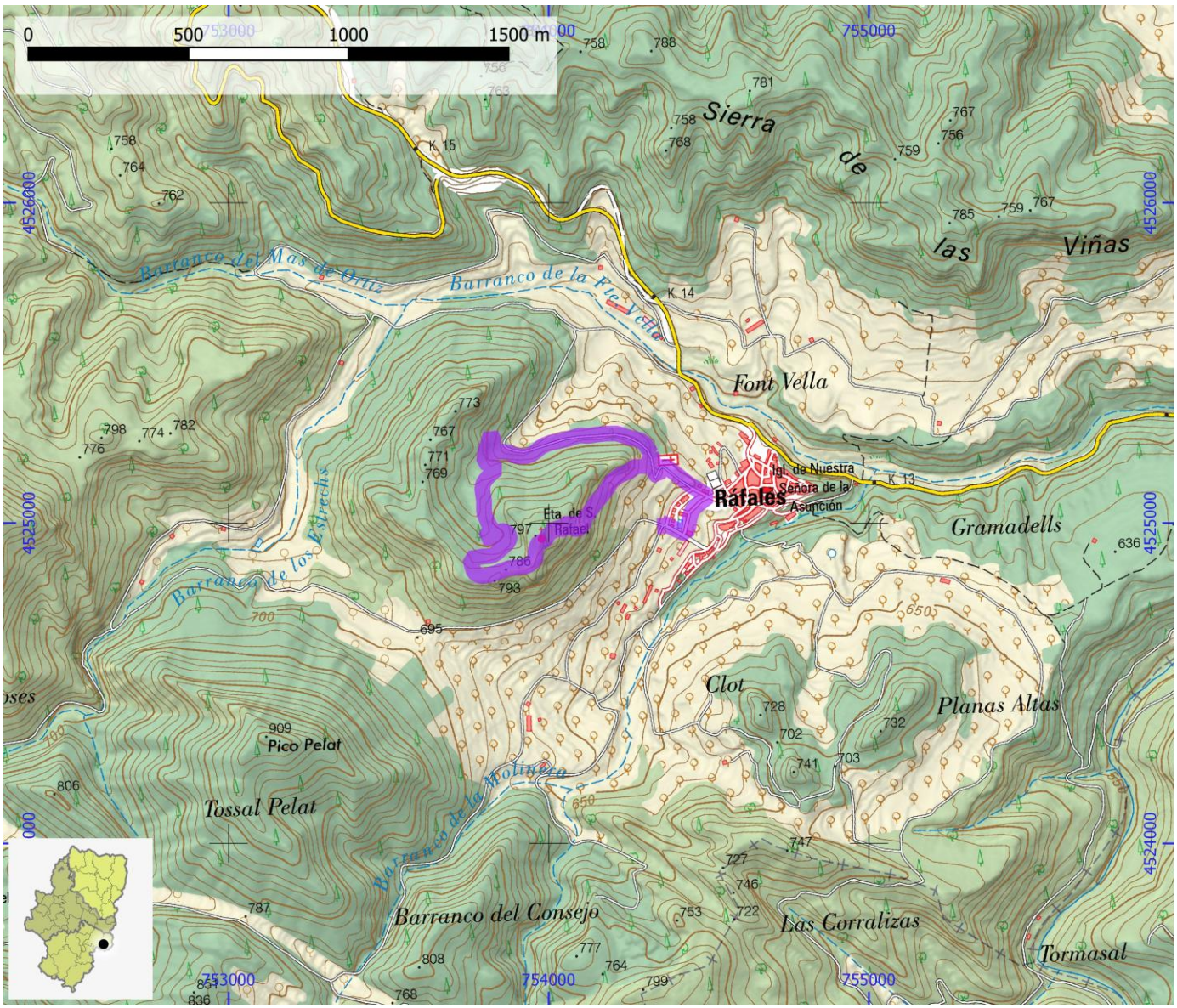

SENDEROS HOMOLOGADOS NO STA	ID OMA	FAM324

NOMBRE	PR-TE 160B: Ráfales - Los Estrechos

ITINERARIO

Ráfales - Los Estrechos

COMARCA	Matarraña / Matarranya	PROVINCIA	Teruel
ENLACE WEB	https://www.senderosfam.es/ruta/ficha/517	TIPO FAM	PR

MIDE

HORARIO	2:30	0	SEVERIDAD DEL MEDIO NATURAL
DESNIVEL DE SUBIDA (m)	260	0	ORIENTACIÓN EN EL ITINERARIO
DESNIVEL DE BAJADA (m)	255	0	DIFICULTAD EN EL DESPLAZAMIENTO
DISTANCIA HORIZONTAL (km)	7,5	0	CANTIDAD DE ESFUERZO NECESARIO
TIPO DE RECORRIDO	Circular		PENDIENTE DE NIEVE
			PASOS DE ESCALADA

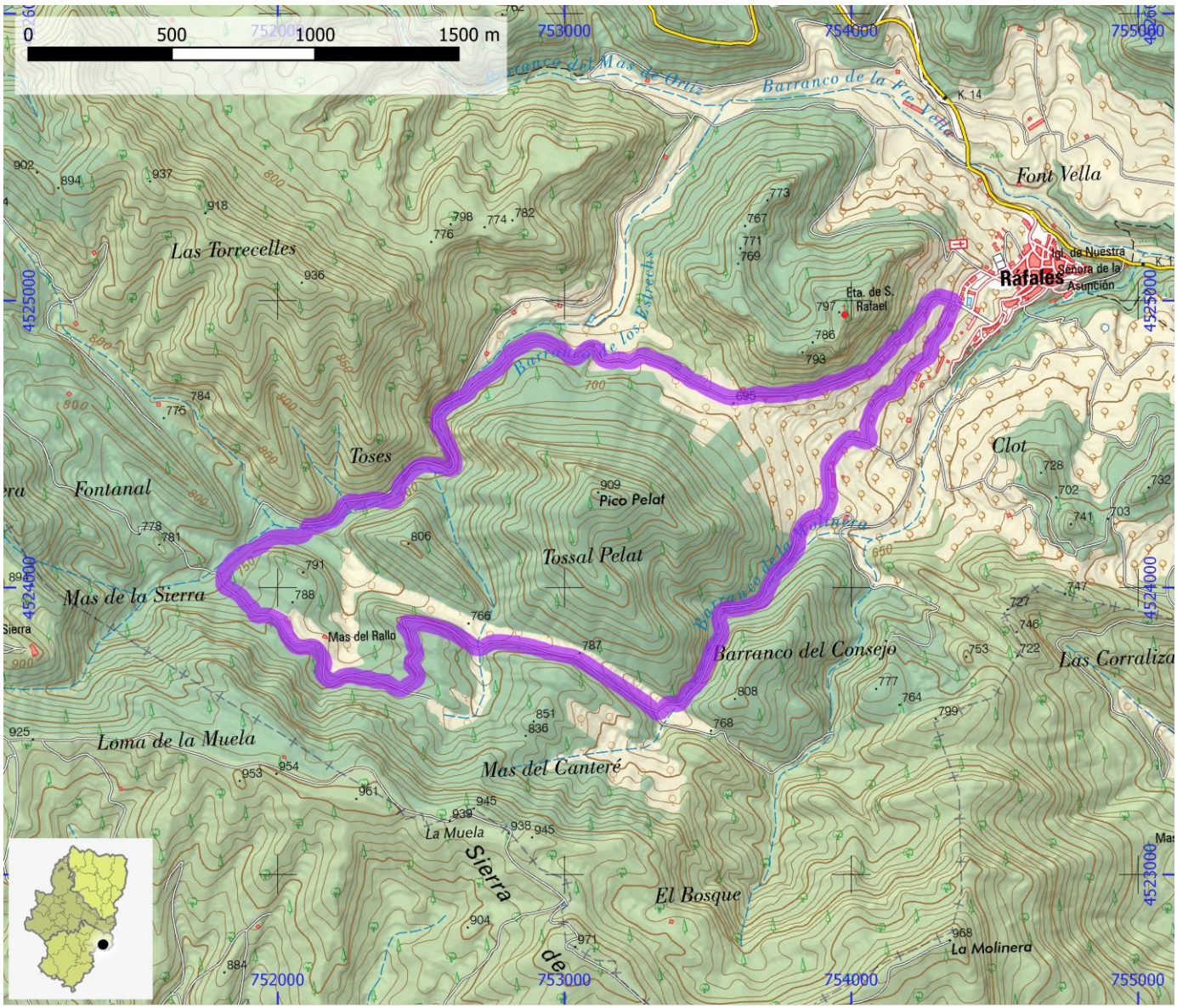

SENDEROS HOMOLOGADOS NO STA	ID OMA	FAM326

NOMBRE	PR-TE 162: Valjunquera - Mas de Labrador - Valdetormo

ITINERARIO

Valjunquera - Mas de Labrador - Valdetormo

COMARCA	Matarraña / Matarranya	PROVINCIA	Teruel
ENLACE WEB	https://www.senderosfam.es/ruta/ficha/167	TIPO FAM	PR

MIDE

HORARIO	2:40		0	SEVERIDAD DEL MEDIO NATURAL
DESNIVEL DE SUBIDA (m)	125		0	ORIENTACIÓN EN EL ITINERARIO
DESNIVEL DE BAJADA (m)	230		0	DIFICULTAD EN EL DESPLAZAMIENTO
DISTANCIA HORIZONTAL (km)	9,2		0	CANTIDAD DE ESFUERZO NECESARIO
TIPO DE RECORRIDO	Travesía			PENDIENTE DE NIEVE
				PASOS DE ESCALADA

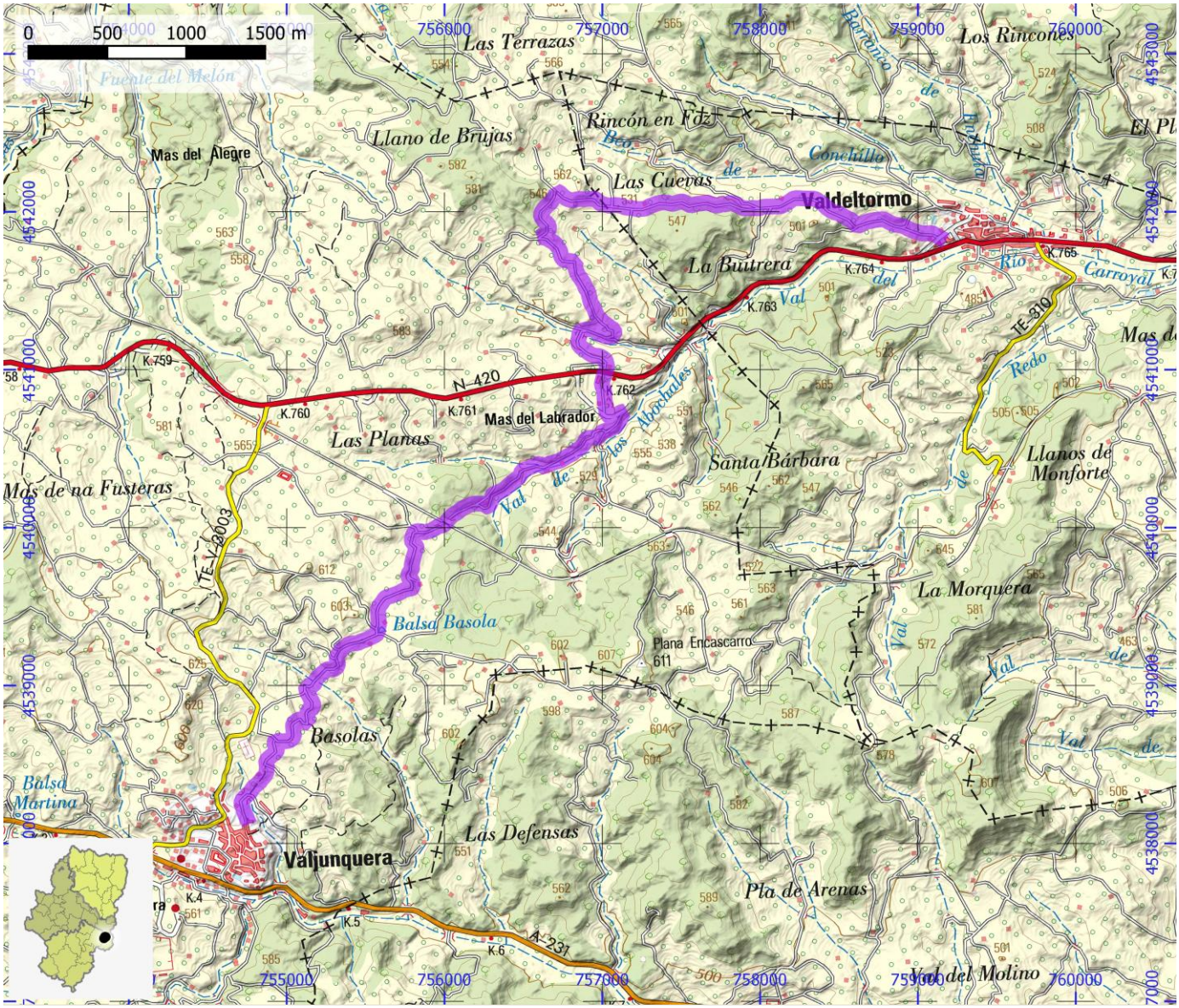

SENDEROS HOMOLOGADOS NO STA	ID OMA	FAM327

NOMBRE	PR-TE 163: La Fresneda - Valdetormo

ITINERARIO

La Fresneda - Valdetormo

COMARCA	Matarraña / Matarranya	PROVINCIA	Teruel
ENLACE WEB	https://www.senderosfam.es/ruta/ficha/168	TIPO FAM	PR

MIDE

HORARIO	2:30		0	SEVERIDAD DEL MEDIO NATURAL
DESNIVEL DE SUBIDA (m)	140		0	ORIENTACIÓN EN EL ITINERARIO
DESNIVEL DE BAJADA (m)	260		0	DIFICULTAD EN EL DESPLAZAMIENTO
DISTANCIA HORIZONTAL (km)	8,2		0	CANTIDAD DE ESFUERZO NECESARIO
TIPO DE RECORRIDO	Travesía			PENDIENTE DE NIEVE
				PASOS DE ESCALADA

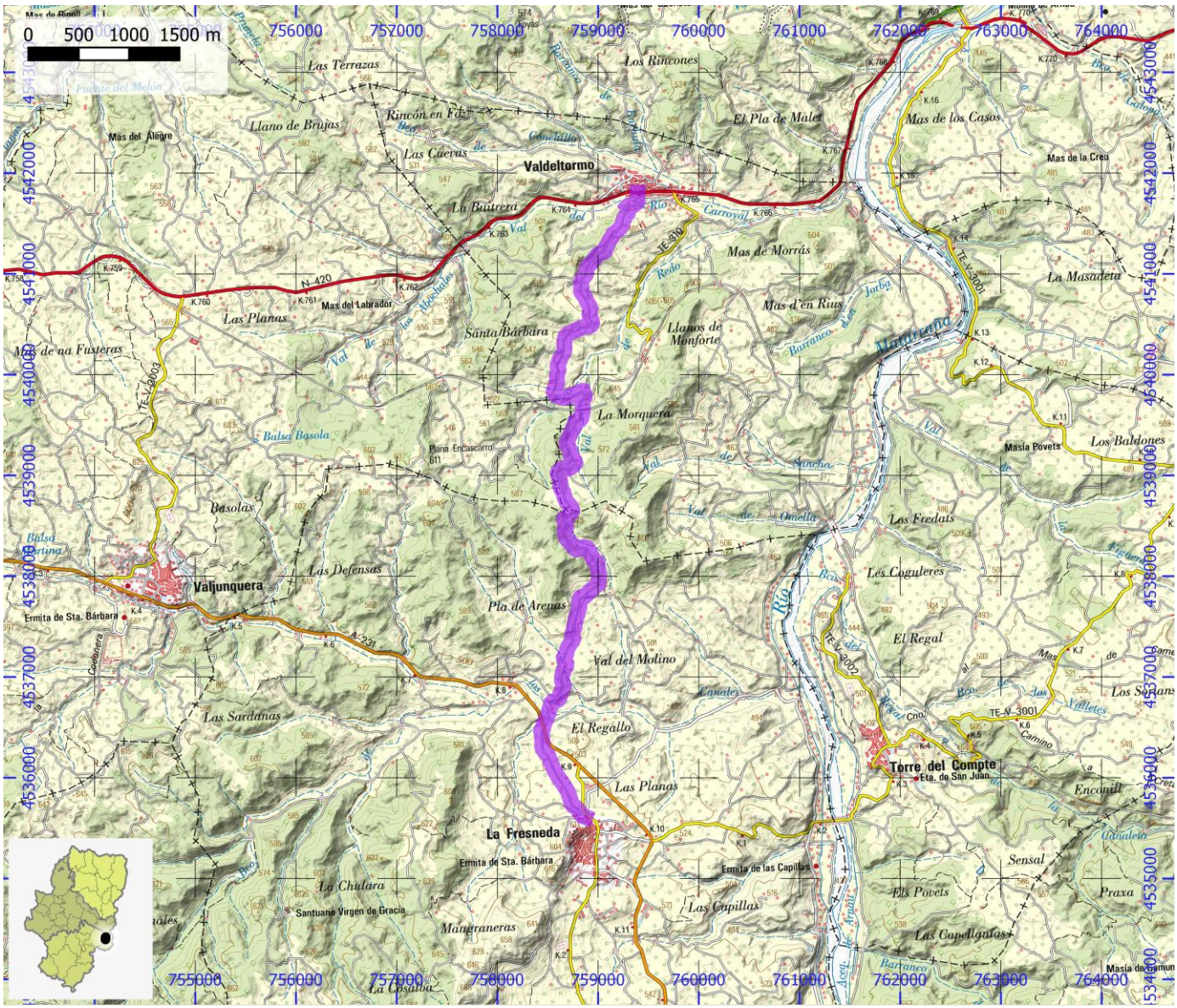

SENDEROS HOMOLOGADOS NO STA	ID OMA	FAM328

NOMBRE	PR-TE 164: Ruta Fluvial del Matarraña

ITINERARIO

Valderrobles - Mazaleón

COMARCA	Matarraña / Matarranya	PROVINCIA	Teruel
ENLACE WEB	https://www.senderosfam.es/ruta/ficha/169	TIPO FAM	PR

MIDE

HORARIO	6:45		0	SEVERIDAD DEL MEDIO NATURAL
DESNIVEL DE SUBIDA (m)	80		0	ORIENTACIÓN EN EL ITINERARIO
DESNIVEL DE BAJADA (m)	235		0	DIFICULTAD EN EL DESPLAZAMIENTO
DISTANCIA HORIZONTAL (km)	25,6		0	CANTIDAD DE ESFUERZO NECESARIO
TIPO DE RECORRIDO	Travesía			PENDIENTE DE NIEVE
				PASOS DE ESCALADA



SENDEROS HOMOLOGADOS NO STA	ID OMA	FAM329

NOMBRE	PR-TE 165: Mazaleón - Calaceite

ITINERARIO

Mazaleón - Calaceite

COMARCA	Matarraña / Matarranya	PROVINCIA	Teruel
ENLACE WEB	https://www.senderosfam.es/ruta/ficha/170	TIPO FAM	PR

MIDE

HORARIO	2:35		0	SEVERIDAD DEL MEDIO NATURAL
DESNIVEL DE SUBIDA (m)	180		0	ORIENTACIÓN EN EL ITINERARIO
DESNIVEL DE BAJADA (m)	10		0	DIFICULTAD EN EL DESPLAZAMIENTO
DISTANCIA HORIZONTAL (km)	9,3		0	CANTIDAD DE ESFUERZO NECESARIO
TIPO DE RECORRIDO	Travesía			PENDIENTE DE NIEVE
				PASOS DE ESCALADA

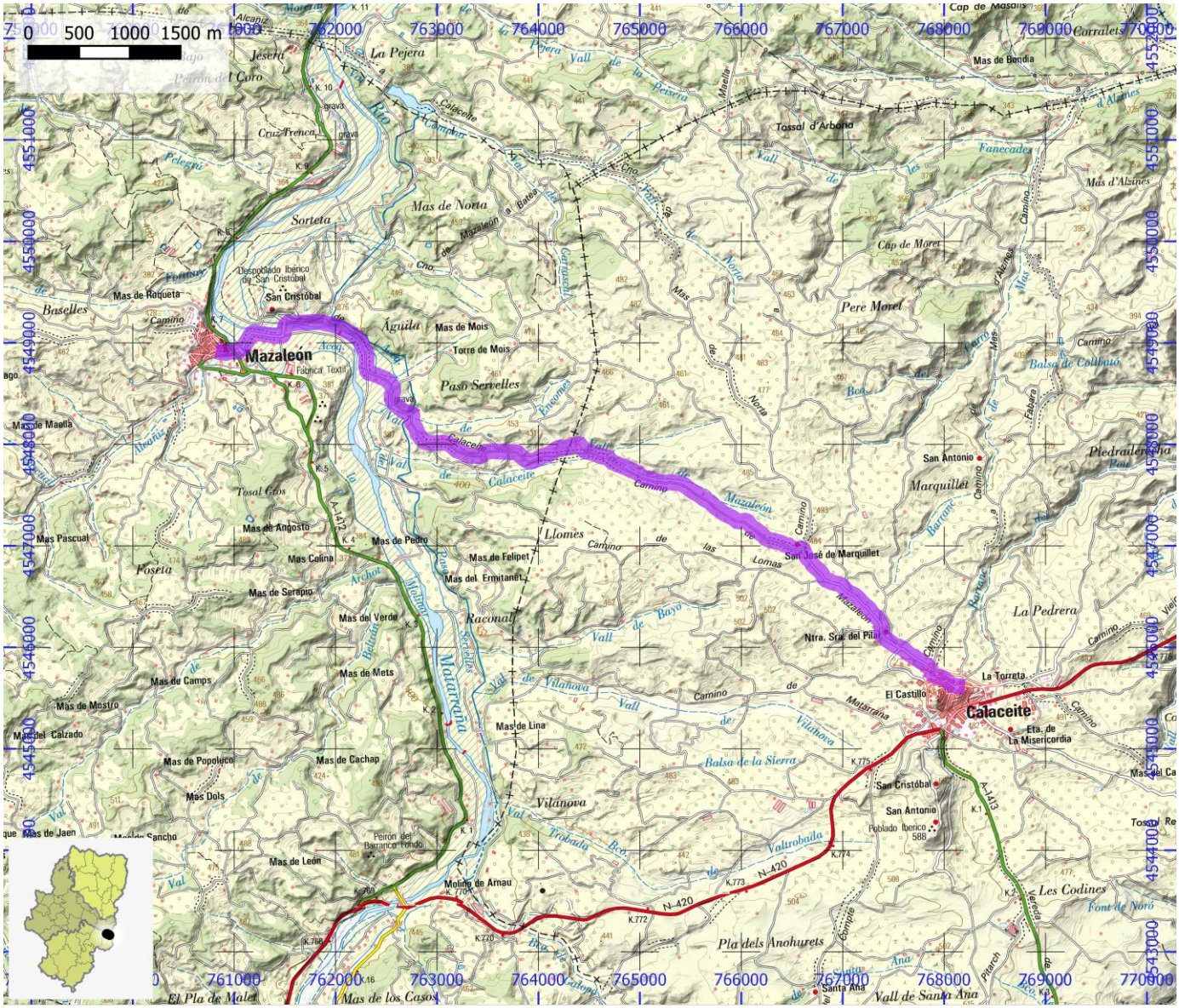

SENDEROS HOMOLOGADOS NO STA	ID OMA	FAM330

NOMBRE	PR-TE 166: Calaceite - Ermita de San Pol de Arenys

ITINERARIO

Calaceite - Ermita de San Pol de Arenys (San Hipólito)

COMARCA	Matarraña / Matarranya	PROVINCIA	Teruel
ENLACE WEB	https://www.senderosfam.es/ruta/ficha/171	TIPO FAM	PR

MIDE

HORARIO	3:30		0	SEVERIDAD DEL MEDIO NATURAL
DESNIVEL DE SUBIDA (m)	235		0	ORIENTACIÓN EN EL ITINERARIO
DESNIVEL DE BAJADA (m)	235		0	DIFICULTAD EN EL DESPLAZAMIENTO
DISTANCIA HORIZONTAL (km)	5,9		0	CANTIDAD DE ESFUERZO NECESARIO
TIPO DE RECORRIDO	Ida y Vuelta			PENDIENTE DE NIEVE
				PASOS DE ESCALADA

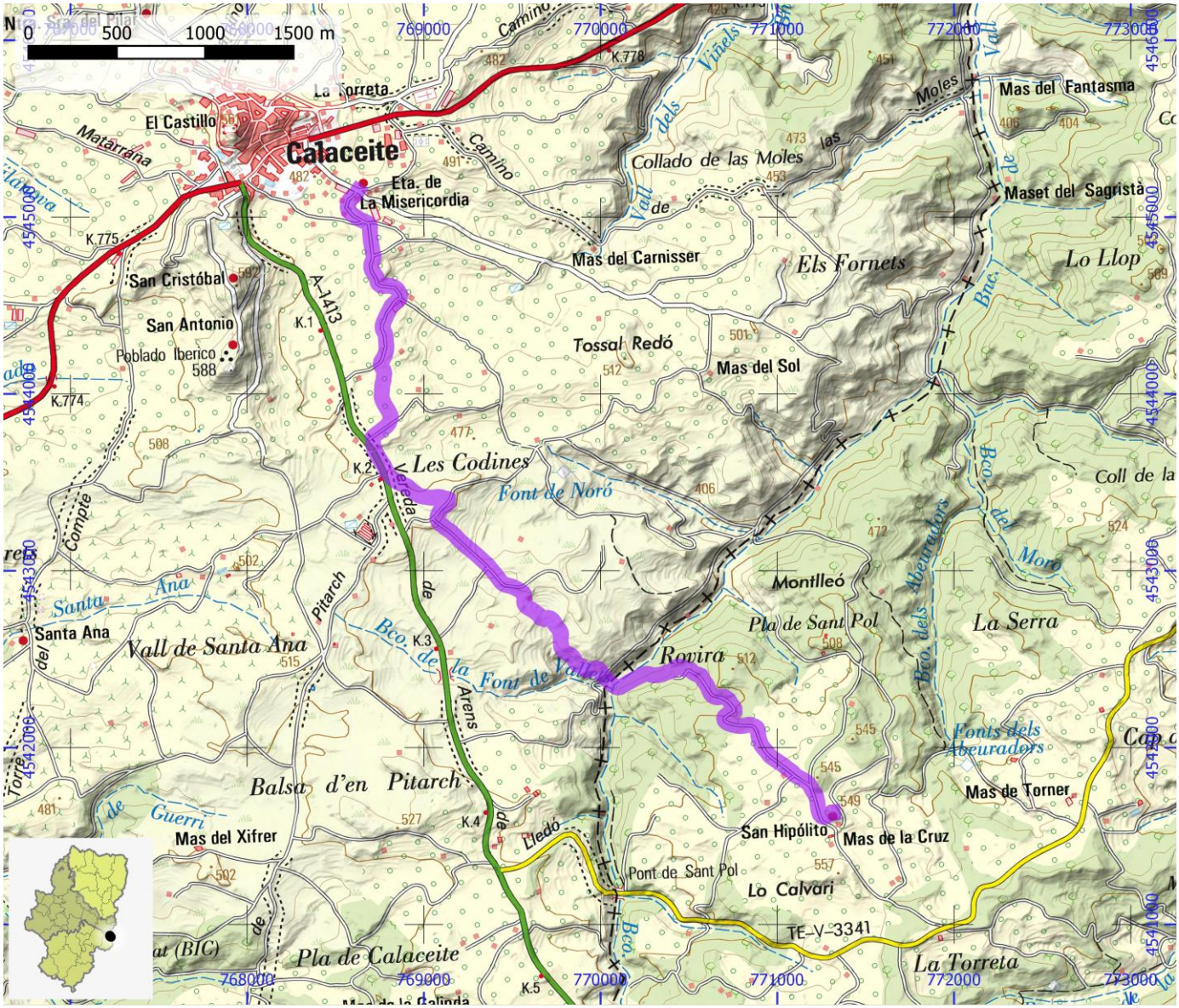

SENDEROS HOMOLOGADOS NO STA	ID OMA	FAM331

NOMBRE	PR-TE 167: Arenys de Lledó - Castillo de Almudéfar

ITINERARIO

Arens de Lledó - Castillo de Almudéfar

COMARCA	Matarraña / Matarranya	PROVINCIA	Teruel
ENLACE WEB	https://www.senderosfam.es/ruta/ficha/518	TIPO FAM	PR

MIDE

HORARIO	3:35		0	SEVERIDAD DEL MEDIO NATURAL
DESNIVEL DE SUBIDA (m)	110		0	ORIENTACIÓN EN EL ITINERARIO
DESNIVEL DE BAJADA (m)	110		0	DIFICULTAD EN EL DESPLAZAMIENTO
DISTANCIA HORIZONTAL (km)	6,6		0	CANTIDAD DE ESFUERZO NECESARIO
TIPO DE RECORRIDO	Ida y Vuelta			PENDIENTE DE NIEVE
				PASOS DE ESCALADA

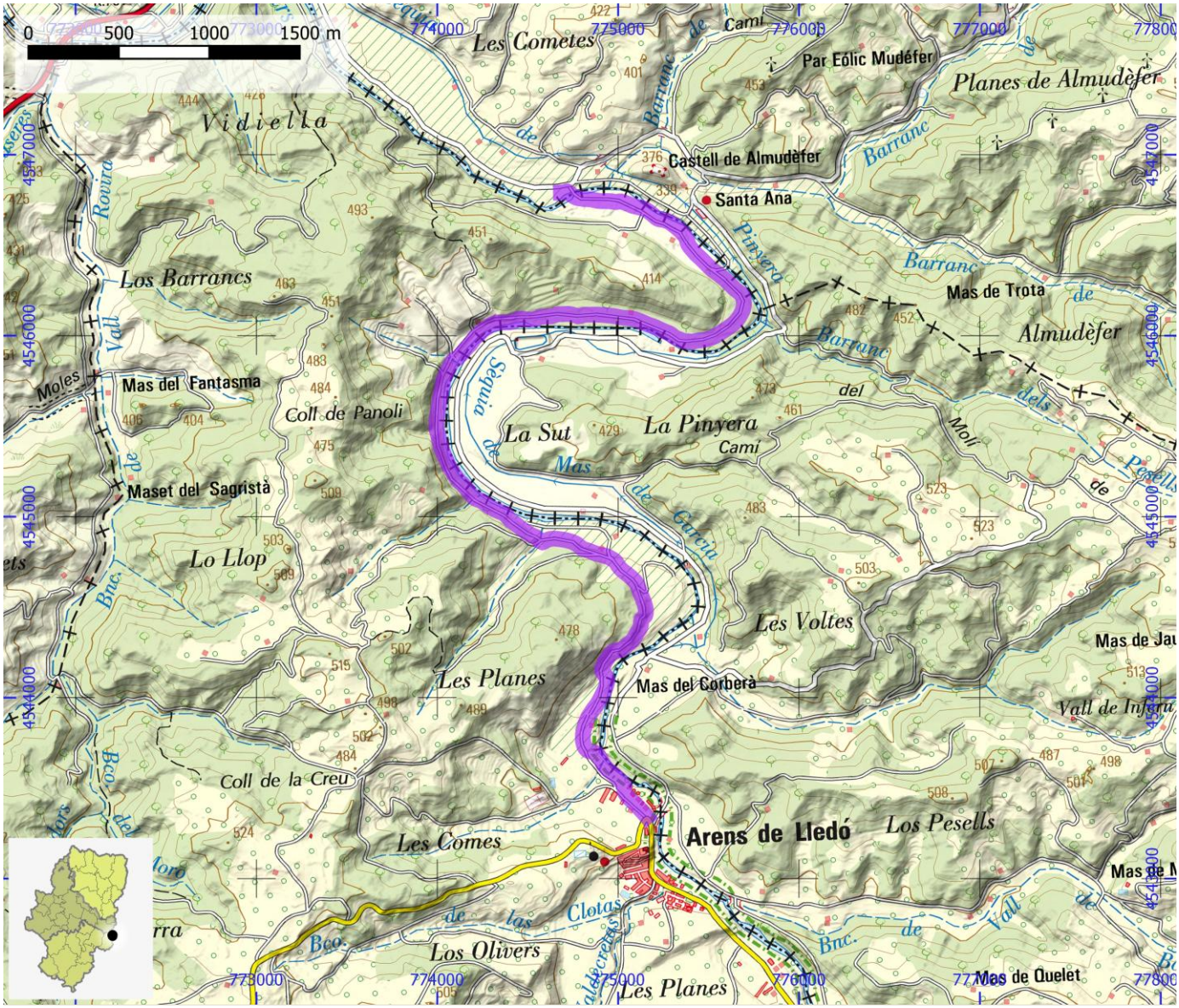

SENDEROS HOMOLOGADOS NO STA	ID OMA	FAM332

NOMBRE	PR-TE 168A: Cretas - Lledó

ITINERARIO

Cretas - Lledó

COMARCA	Matarraña / Matarranya	PROVINCIA	Teruel
ENLACE WEB	https://www.senderosfam.es/ruta/ficha/519	TIPO FAM	PR

MIDE

HORARIO	1:55	0	SEVERIDAD DEL MEDIO NATURAL
DESNIVEL DE SUBIDA (m)	20	0	ORIENTACIÓN EN EL ITINERARIO
DESNIVEL DE BAJADA (m)	130	0	DIFICULTAD EN EL DESPLAZAMIENTO
DISTANCIA HORIZONTAL (km)	7,1	0	CANTIDAD DE ESFUERZO NECESARIO
TIPO DE RECORRIDO	Travesía		PENDIENTE DE NIEVE
			PASOS DE ESCALADA

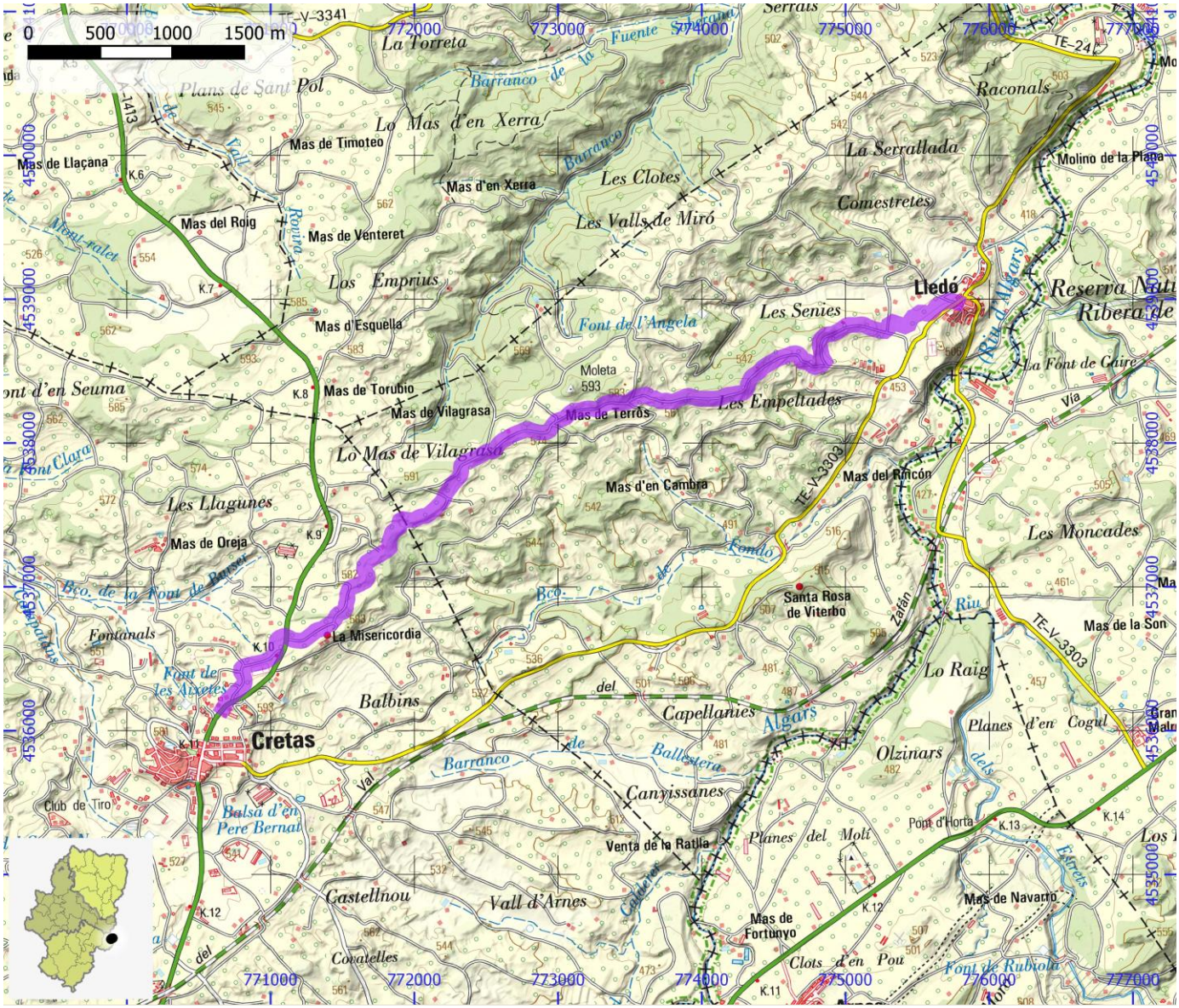
0 500 1000 1500 m
Cretas
Lledó
Mas de Timoteo
Mas de Llaçana
Mas del Roig
Mas de Venteret
Mas d'en Xerra
Mas d'Esquella
Mas de Torubio
Mas de Vilagrasa
Mas de Terrós
Mas de Oreja
La Misericordia
Mas d'en Cambra
Mas del Rincón
Santa Rosa de Viterbo
Mas de la Son
Molino de la Plana
Reserva Natural Ribera de
Lo Mas d'en Xerra
Les Clotes
Les Valls de Miró
Les Senies
Les Empeltades
Lo Mas de Vilagrasa
Les Llaginues
Balbins
Capellanies
Olzinars
Canyissanes
Castellnou
Vall d'Arnes
Venta de la Ratlla
Mas de Navarro
Mas de Fortunyo
Font de l'Angela
Font de les Aixetes
Font de Rubiola
Balsa d'en Pere Bernal
Club de Tiro
Fontanals
Lo Raig
Les Moncades
Raconals
La Serratlada
Comestretes
Plans de Sant Pol
Barranco de la Fuente
Barranco de la Font de Ramset
Barranco de la Balsa
Barranco de la Font de Clara
Barranco de la Font de Sant Clara
Barranco de la Font de Sant Clara
Barranco de la Font de Sant

SENDEROS HOMOLOGADOS NO STA	ID OMA	FAM333

NOMBRE PR-TE 168B: Lledó - Ermita de Santa Rosa de Viterbo

ITINERARIO

Lledó - Ermita de Santa Rosa de Viterbo

COMARCA	Matarraña / Matarranya	PROVINCIA	Teruel
ENLACE WEB	https://www.senderosfam.es/ruta/ficha/520	TIPO FAM	PR

MIDE

HORARIO	1:40		0	SEVERIDAD DEL MEDIO NATURAL
DESNIVEL DE SUBIDA (m)	200		0	ORIENTACIÓN EN EL ITINERARIO
DESNIVEL DE BAJADA (m)	200		0	DIFICULTAD EN EL DESPLAZAMIENTO
DISTANCIA HORIZONTAL (km)	2,4		0	CANTIDAD DE ESFUERZO NECESARIO
TIPO DE RECORRIDO	Ida y Vuelta			PENDIENTE DE NIEVE
				PASOS DE ESCALADA

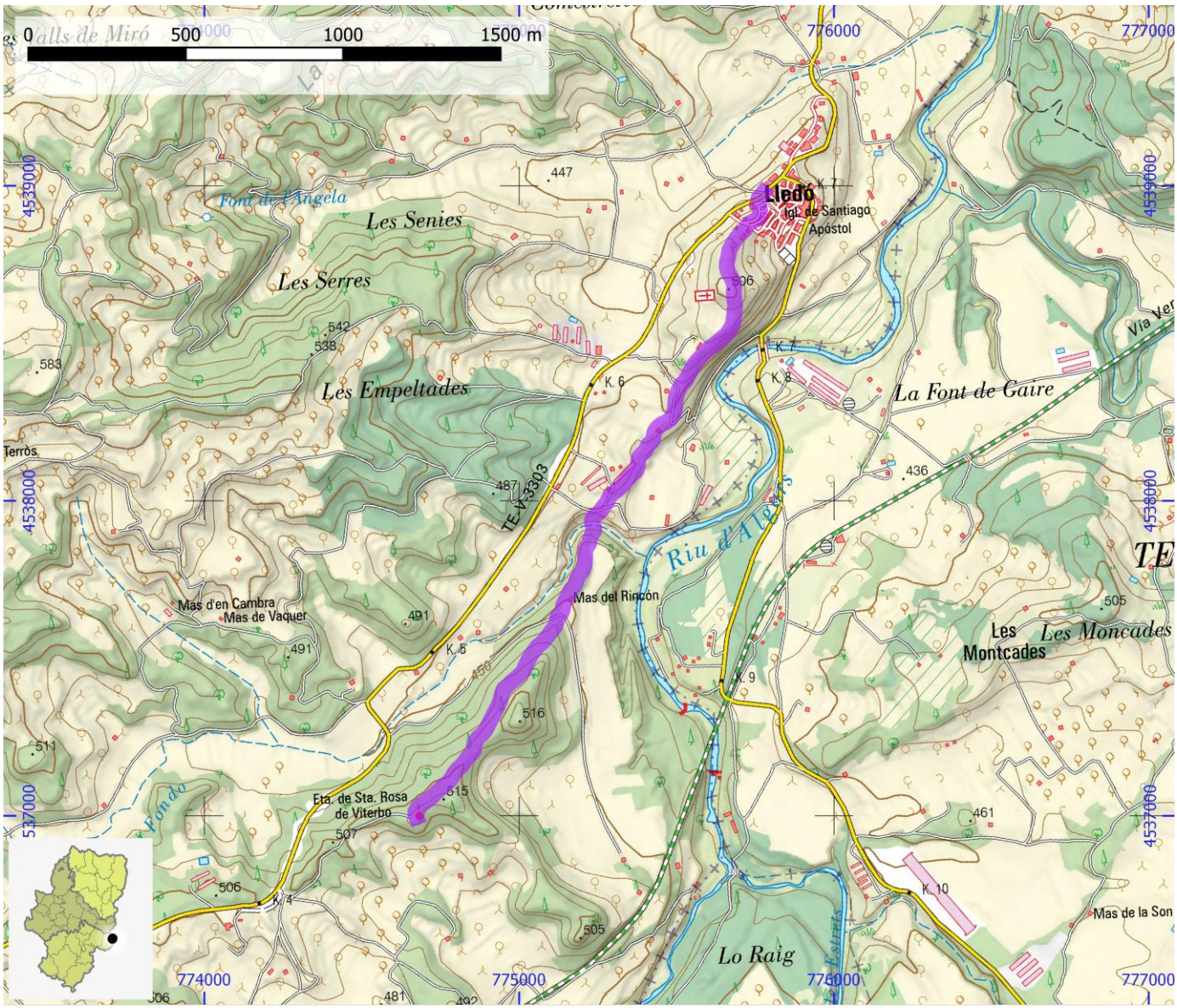

SENDEROS HOMOLOGADOS NO STA	ID OMA	FAM334

NOMBRE	PR-TE 169: Beceite - Cretas - Torre del Compte

ITINERARIO

Beceite - Cretas - Torre del Compte

COMARCA	Matarraña / Matarranya	PROVINCIA	Teruel
ENLACE WEB	https://www.senderosfam.es/ruta/ficha/172	TIPO FAM	PR

MIDE

HORARIO	8:00	0	SEVERIDAD DEL MEDIO NATURAL
DESNIVEL DE SUBIDA (m)	400	0	ORIENTACIÓN EN EL ITINERARIO
DESNIVEL DE BAJADA (m)	490	0	DIFICULTAD EN EL DESPLAZAMIENTO
DISTANCIA HORIZONTAL (km)	28,1	0	CANTIDAD DE ESFUERZO NECESARIO
TIPO DE RECORRIDO	Travesía		PENDIENTE DE NIEVE
			PASOS DE ESCALADA

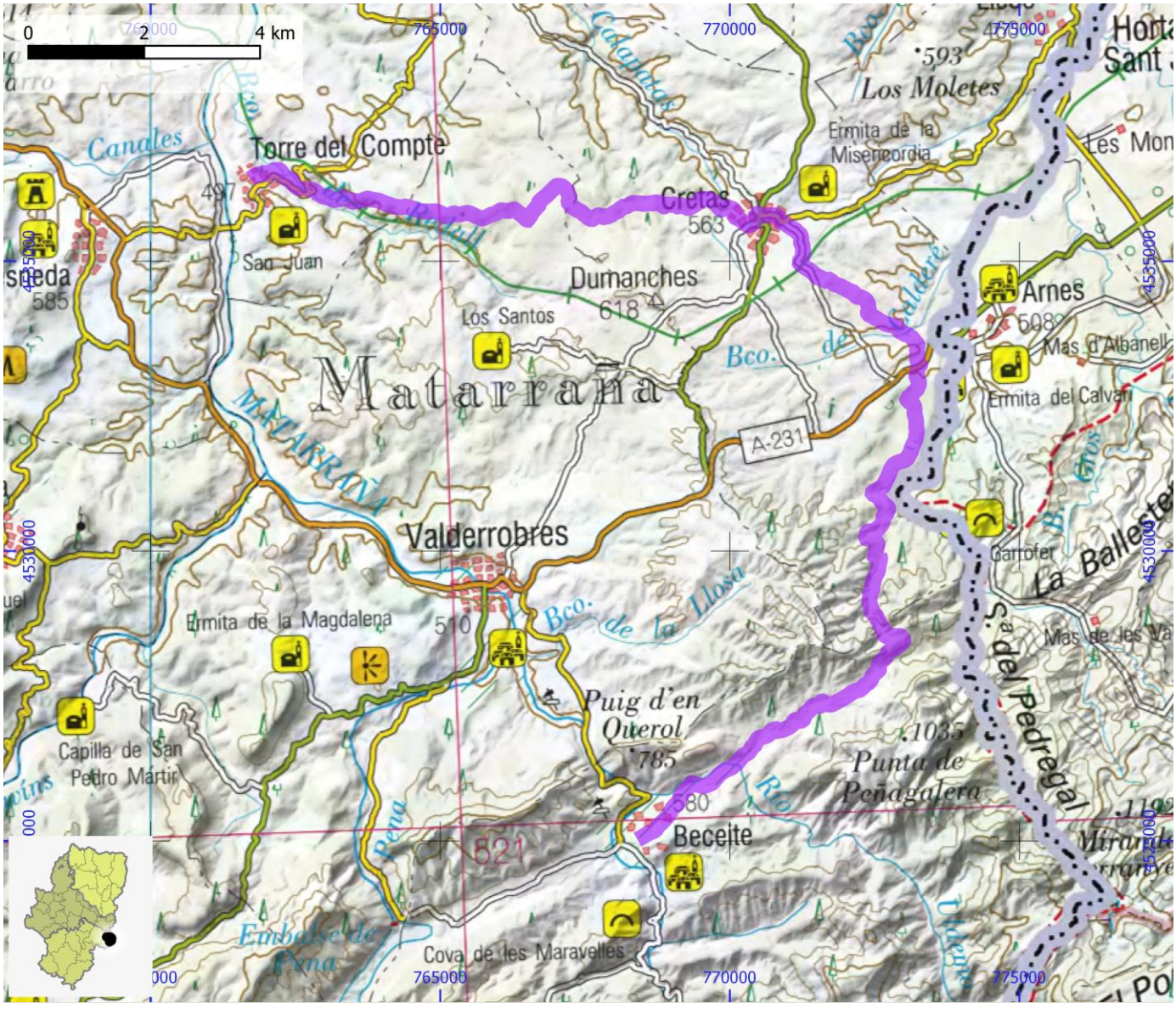

SENDEROS HOMOLOGADOS NO STA	ID OMA	FAM335

NOMBRE PR-TE 170A: Monroyo - Fuente de la Manzana

ITINERARIO

Monroyo - Fuente de la Manzana

COMARCA	Matarraña / Matarranya	**PROVINCIA**	Teruel
ENLACE WEB	https://www.senderosfam.es/ruta/ficha/521	**TIPO FAM**	PR

MIDE

HORARIO	4:25	0	SEVERIDAD DEL MEDIO NATURAL
DESNIVEL DE SUBIDA (m)	475	0	ORIENTACIÓN EN EL ITINERARIO
DESNIVEL DE BAJADA (m)	475	0	DIFICULTAD EN EL DESPLAZAMIENTO
DISTANCIA HORIZONTAL (km)	6,9	0	CANTIDAD DE ESFUERZO NECESARIO
TIPO DE RECORRIDO	Ida y Vuelta		PENDIENTE DE NIEVE
			PASOS DE ESCALADA

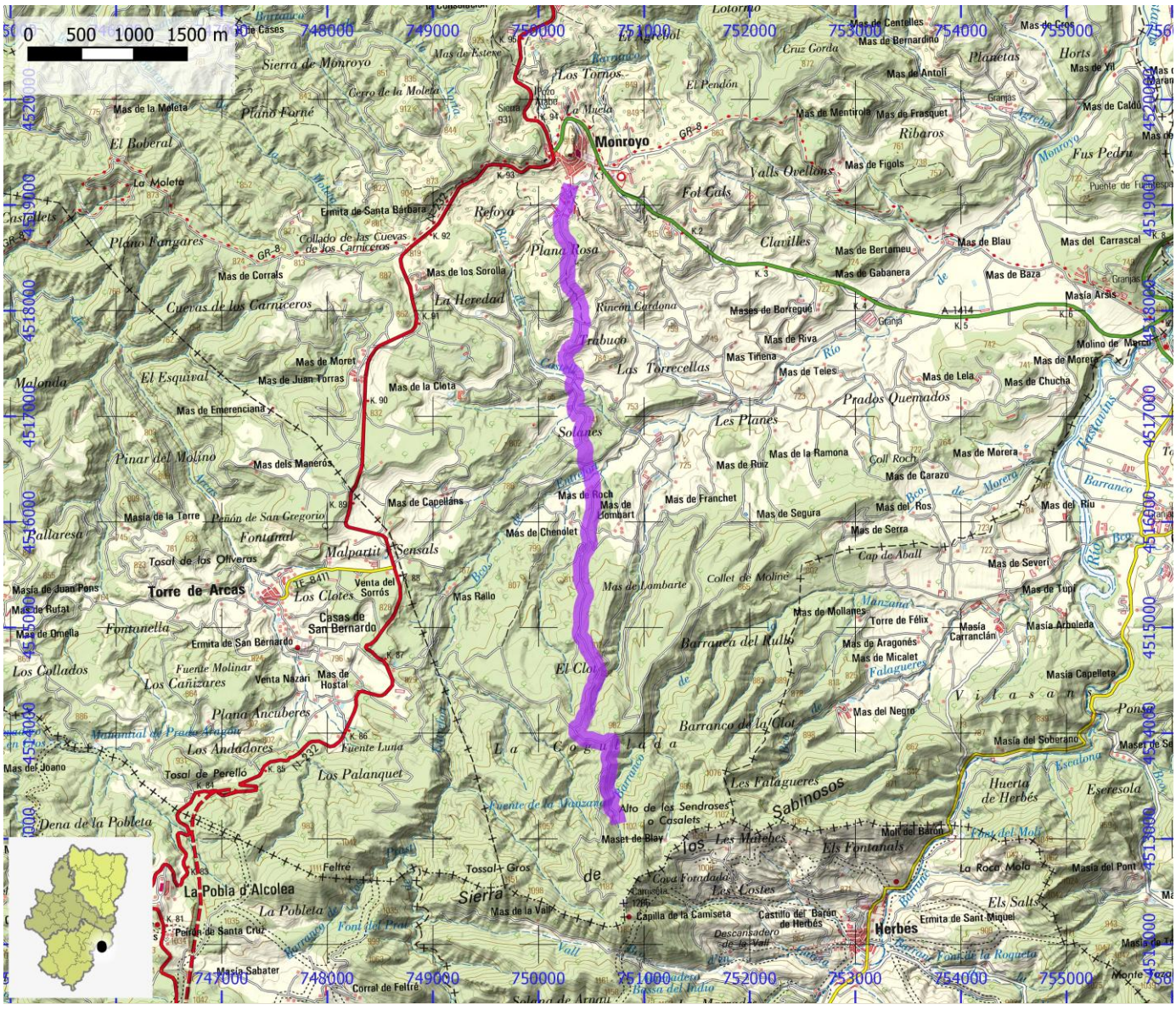
0 500 1000 1500 m
Monroyo
Torre de Arcas
La Pobla d'Alcolea
Herbés
Sierra de Monroyo
Cuevas de los Carniceros
Barranco del Rullo
Barranco de la Clot
Sabinosos
Prados Quemados
Les Planes
Plana Rosa
Plano Forné
Plano Fangares
Fontanal
Malpartit
Sensals
Los Palanquet
Los Andadores
Plana Ancúberes
Los Cañizares
Los Collados
Fontanella
Pinar del Molino
Malonda
El Esquival
Tallaresa
Solanes
Les Falagueres
Els Fontanals
Els Salts
Huerta de Herbés
Escresola
Vinyas
Ribaros
Fol Gals
Clavilles
Las Torrecellas
Trabuco
Rincón Cardona
La Heredad
Refoya
Los Torros
El Pendón
Cruz Gorda
Planetas
Horts
Yalls Ovellons
Fus Pedru
Barranco
Monroyo
Tossal de los Oliveros
Tossal de Perello
Tossal Gros
Sierra
Cova Fondada
Los Costes
Cap de Aball
Coll Roch
Collet de Moline
Barranco de la Cogulada
Font del Prat
Font de la Roqueta
Ermita de Sant-Miquel
Castillo del Barón de Herbés
Capilla de la Camiseta
Ermita de San Bernardo
Ermita de Santa Bárbara
Peñón de San Gregorio
Peirón de Santa Cruz
Casas de San Bernardo
Venta del Sorrós
Venta Nazari
Mas de Hostal
Mas Rallo
Mas de Capellans
Mas de Chenolet
Mas de Franchet
Mas de Segura
Mas de Serra
Mas de Ruiz
Mas de la Ramona
Mas de Roch
Mas de Lombart
Mas de Corrals
Mas de los Sorolla
Mas de la Cleta
Mas de Juan Torras
Mas de Emerenciana
Mas de Moret
Mas dels Manerós
Mas de la Torre
Mas de Rufat
Mas de Omella
Mas de Juan Pons
Mas del Joano
Mas de la Moleta
Mas de Figols
Mas de Mentirola
Mas de Frasquet
Mas de Antoli
Mas de Centelles
Mas de Bernardino
Mas de Gros
Mas de Caldú
Mas de Blau
Mas del Carrascal
Mas de Bertomeu
Mas de Gabanera
Mas de Baza
Masia Arsis
Mas de Teles
Mas de Lela
Mas de Chucha
Mas de Morera
Mas de Carazo
Mas del Ros
Mas del Riu
Mas de Severi
Mas de Tupi
Mas de Mollanes
Mas de Aragonés
Mas de Micalet
Mas del Negro
Masia del Soberano
Masia Capelleta
Masia Arboleda
Masia Carranclán
Torre de Félix
Masia del Pont
Molí del Barón
Masia de la Roca Mola
Alto de les Sendroses o Casalets
Maset de Blay
Corral de Feltré
Masia Sabater
Feltré
Font de la Manzana
Font de la Roqueta
Barranco
Río Monroyo
Río Beca
Río Tastavins
Río Matarraña
Río Algars
Río Canaleta
Río Escalona
Río Pena
Río Ulldemó
Río Ebro
Río Guadalope
Río Bergantes
Río Cenia
Río Ulldecona
Río Sénia
Río Ciurana
Río Montsant
Río Siurana
Río Prades
Río Francolí
Río Gaià
Río Anoia
Río Llobregat
Río Cardener
Río Segre
Río Noguera Ribagorzana
Río Noguera Pallaresa
Río Flamisell
Río Valira
Río Segre
Río Cinca
Río Ésera
Río Isábena

SENDEROS HOMOLOGADOS NO STA	ID OMA	FAM336

NOMBRE	PR-TE 170B: Monroyo - Torre de Arcas

ITINERARIO

Monroyo - Torre de Arcas

COMARCA	Matarraña / Matarranya	PROVINCIA	Teruel
ENLACE WEB	https://www.senderosfam.es/ruta/ficha/522	TIPO FAM	PR

MIDE

HORARIO	3:15		0	SEVERIDAD DEL MEDIO NATURAL
DESNIVEL DE SUBIDA (m)	260		0	ORIENTACIÓN EN EL ITINERARIO
DESNIVEL DE BAJADA (m)	365		0	DIFICULTAD EN EL DESPLAZAMIENTO
DISTANCIA HORIZONTAL (km)	10,3		0	CANTIDAD DE ESFUERZO NECESARIO
TIPO DE RECORRIDO	Travesía			PENDIENTE DE NIEVE
				PASOS DE ESCALADA

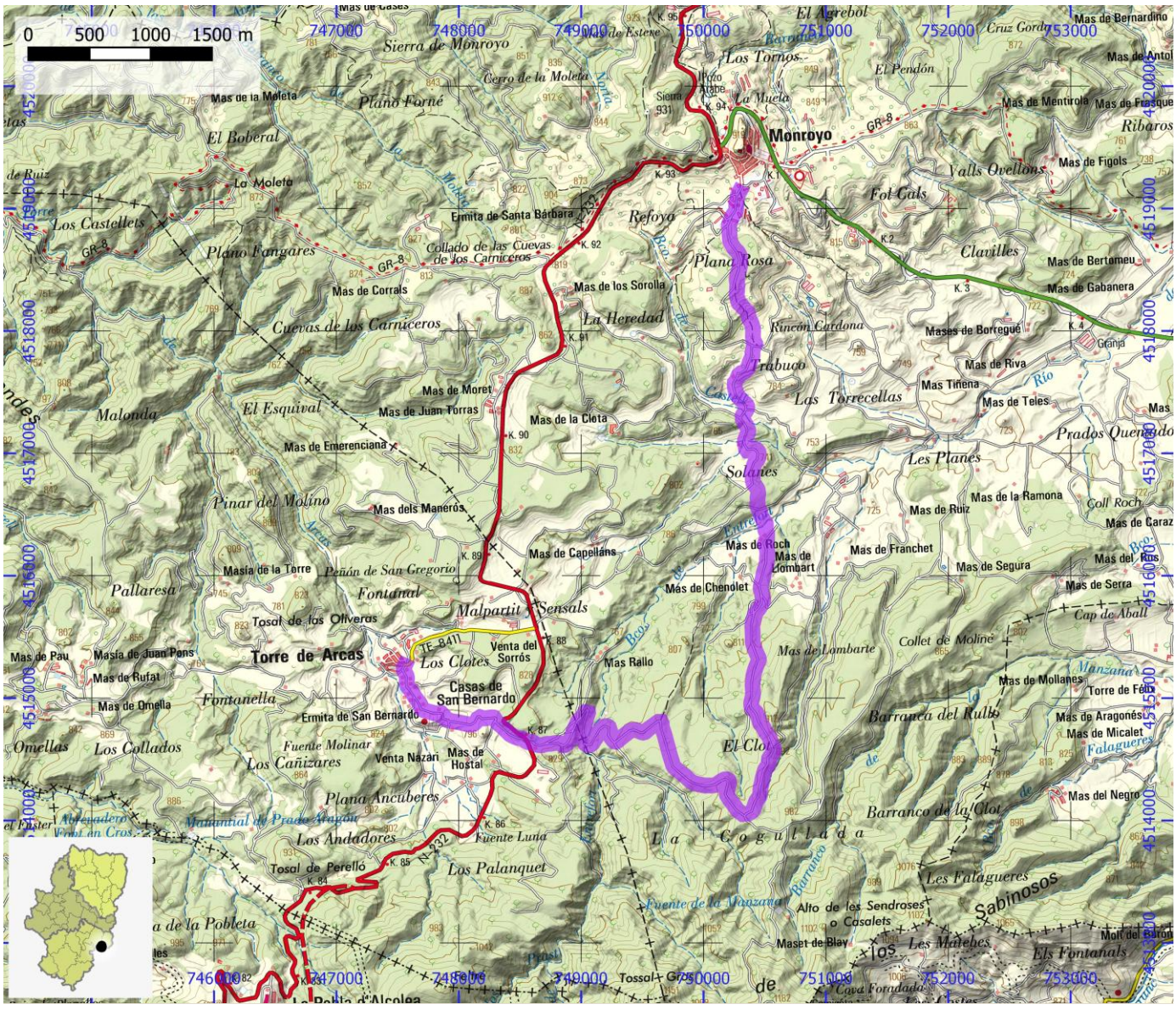

SENDEROS HOMOLOGADOS NO STA	ID OMA	FAM337

NOMBRE PR-TE 171: Torre de Arcas - Mirador del Monegrell

ITINERARIO

Torre de Arcas - Mirador del Monegrell

COMARCA	Matarraña / Matarranya	**PROVINCIA**	Teruel
ENLACE WEB	https://www.senderosfam.es/ruta/ficha/524	**TIPO FAM**	PR

MIDE

HORARIO	5:00	0	SEVERIDAD DEL MEDIO NATURAL
DESNIVEL DE SUBIDA (m)	375	0	ORIENTACIÓN EN EL ITINERARIO
DESNIVEL DE BAJADA (m)	375	0	DIFICULTAD EN EL DESPLAZAMIENTO
DISTANCIA HORIZONTAL (km)	8,2	0	CANTIDAD DE ESFUERZO NECESARIO
TIPO DE RECORRIDO	Ida y Vuelta		PENDIENTE DE NIEVE
			PASOS DE ESCALADA

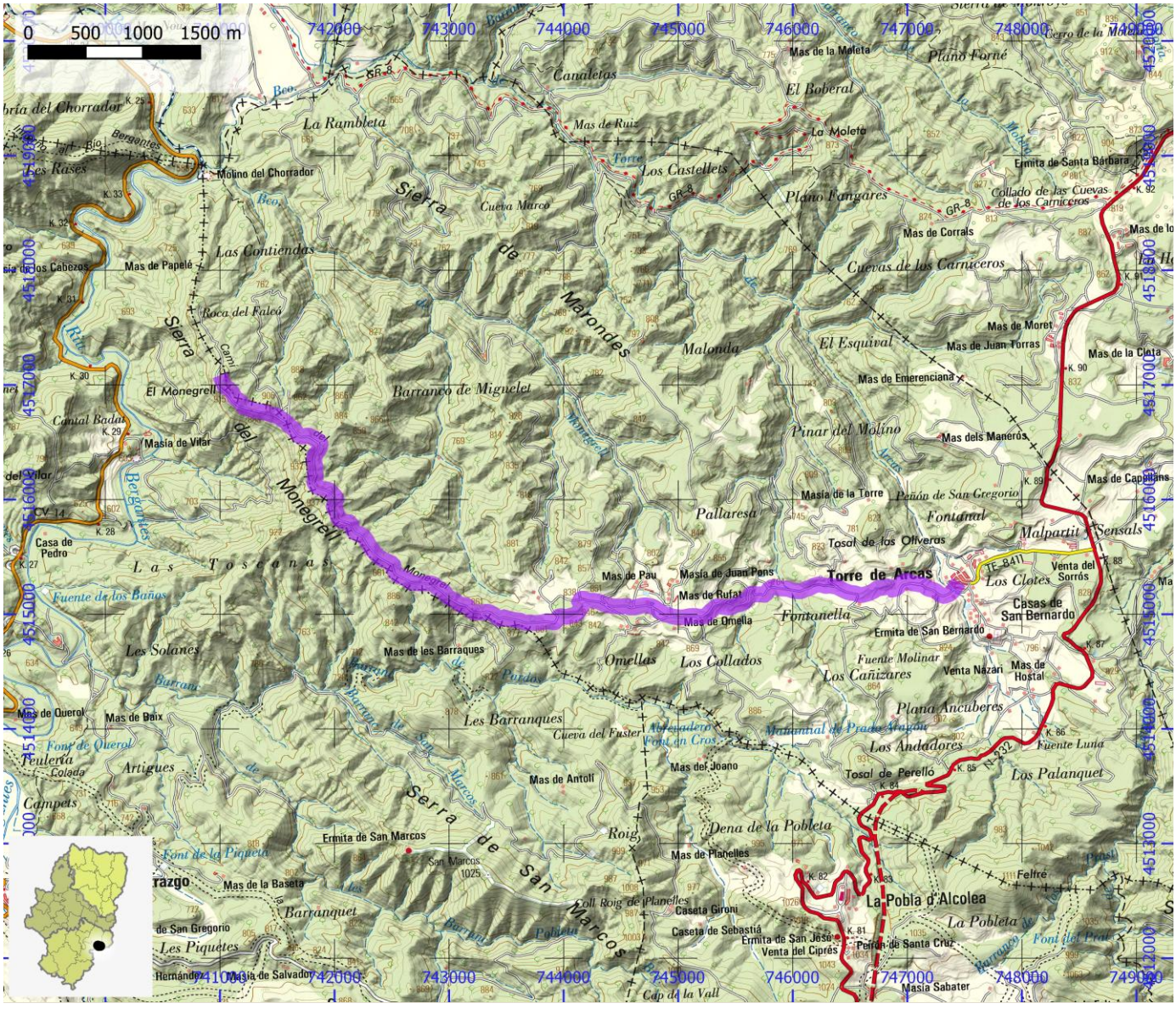

SENDEROS HOMOLOGADOS NO STA	ID OMA	FAM338

NOMBRE PR-TE 200: Mas d'en Jerra - Túmulo de Pedrafita I

ITINERARIO

Mas d'en Jerra - Túmulo Mas de Toribio II y III - Tumulo Mas de Toribio I - Hito la Predafita - Túmulo de Pedrafita II - Túmulo de Pedrafita I

COMARCA	Matarraña / Matarranya	PROVINCIA	Teruel
ENLACE WEB	https://www.senderosfam.es/ruta/ficha/525	TIPO FAM	PR

MIDE

HORARIO	0:55	0	SEVERIDAD DEL MEDIO NATURAL
DESNIVEL DE SUBIDA (m)	25	0	ORIENTACIÓN EN EL ITINERARIO
DESNIVEL DE BAJADA (m)	25	0	DIFICULTAD EN EL DESPLAZAMIENTO
DISTANCIA HORIZONTAL (km)	1,7	0	CANTIDAD DE ESFUERZO NECESARIO
TIPO DE RECORRIDO	Ida y Vuelta		PENDIENTE DE NIEVE
			PASOS DE ESCALADA

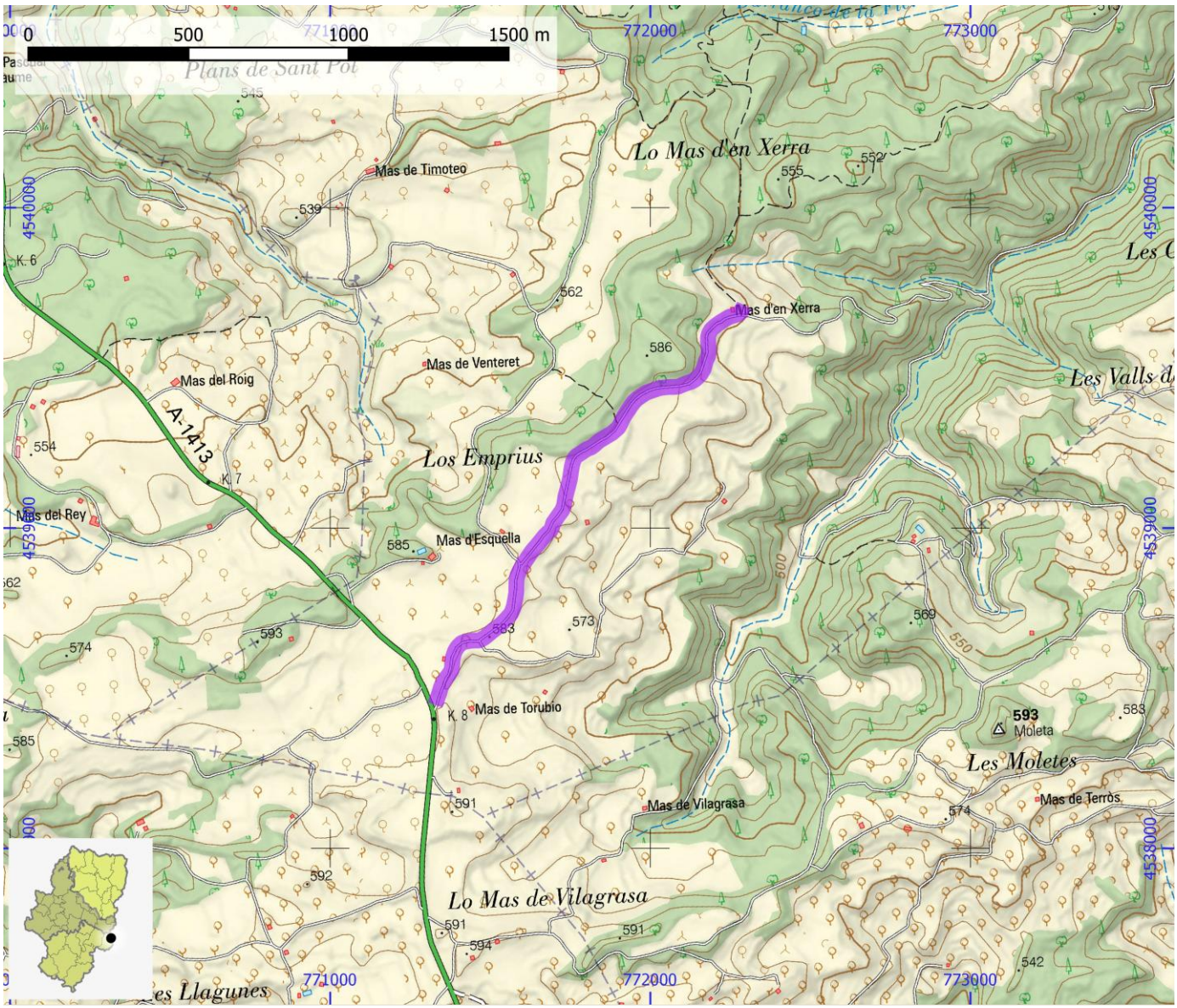

SENDEROS HOMOLOGADOS NO STA	ID OMA	FAM339

NOMBRE	PR-TE 21: Fuentes de Rubielos - Peñarroya - Fuentes de Rubielos

ITINERARIO

Fuentes de Rubielos - Ermita de Sta. Magdalena - Peñarroya - Ermita de Sta. Isabel - Fuentes de Rubielos

COMARCA	Gúdar - Javalambre	PROVINCIA	Teruel
ENLACE WEB	https://www.senderosfam.es/ruta/ficha/174	TIPO FAM	PR

MIDE

HORARIO	2:50		0	SEVERIDAD DEL MEDIO NATURAL
DESNIVEL DE SUBIDA (m)	380		0	ORIENTACIÓN EN EL ITINERARIO
DESNIVEL DE BAJADA (m)	375		0	DIFICULTAD EN EL DESPLAZAMIENTO
DISTANCIA HORIZONTAL (km)	7,9		0	CANTIDAD DE ESFUERZO NECESARIO
TIPO DE RECORRIDO	Circular			PENDIENTE DE NIEVE
				PASOS DE ESCALADA

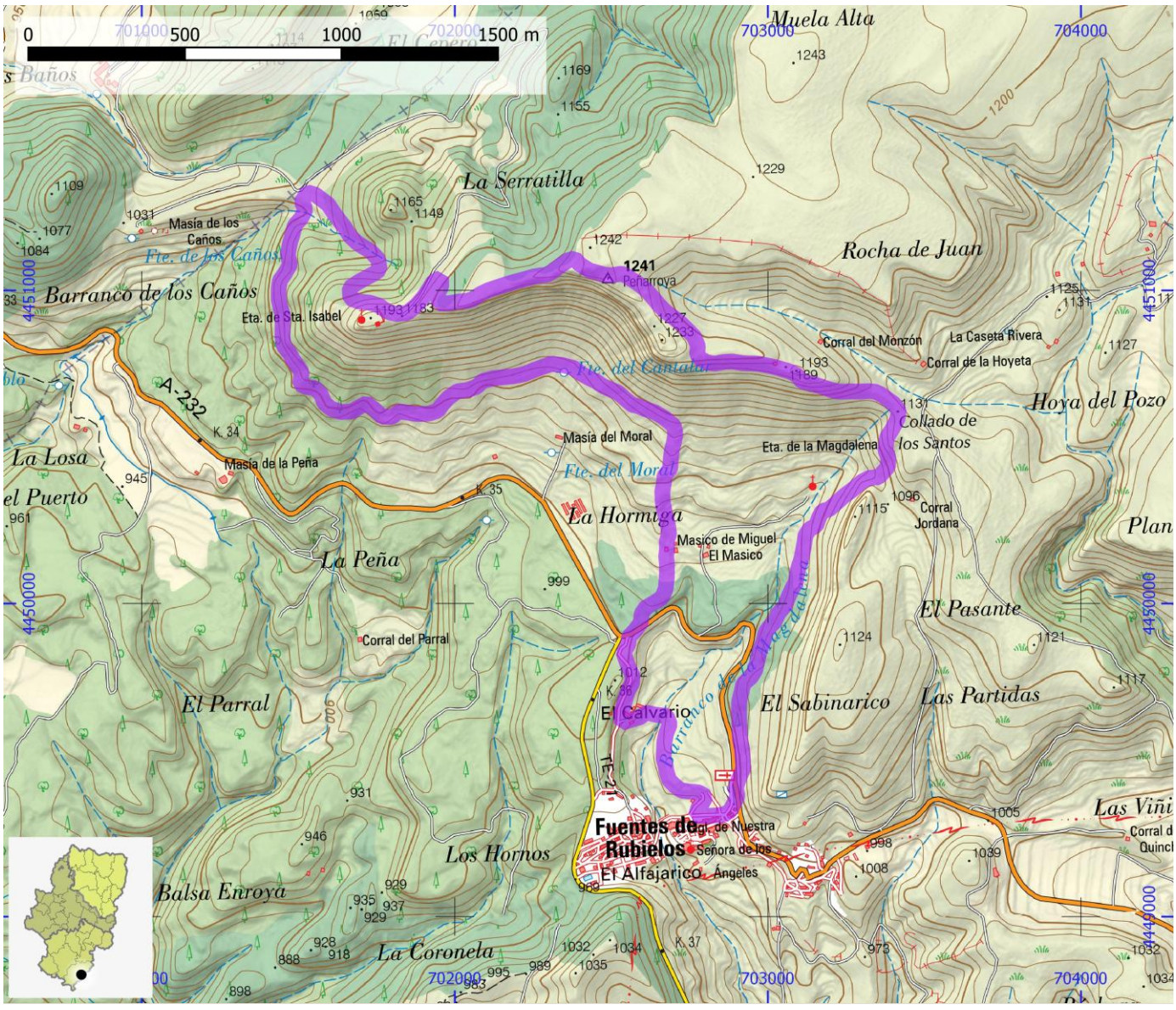

SENDEROS HOMOLOGADOS NO STA	ID OMA	FAM340

NOMBRE PR-TE 22: Nogueruelas - Barranco Los Berros - Torre del Trillo - Nogueruelas

ITINERARIO

Nogueruelas - Barranco los Berros - Torre del Trillo - Nogueruelas

COMARCA	Gúdar - Javalambre	**PROVINCIA**	Teruel
ENLACE WEB	https://www.senderosfam.es/ruta/ficha/528	**TIPO FAM**	PR

MIDE

HORARIO	4:25		0	SEVERIDAD DEL MEDIO NATURAL
DESNIVEL DE SUBIDA (m)	445		0	ORIENTACIÓN EN EL ITINERARIO
DESNIVEL DE BAJADA (m)	405		0	DIFICULTAD EN EL DESPLAZAMIENTO
DISTANCIA HORIZONTAL (km)	13,6		0	CANTIDAD DE ESFUERZO NECESARIO
TIPO DE RECORRIDO	Circular			PENDIENTE DE NIEVE
				PASOS DE ESCALADA

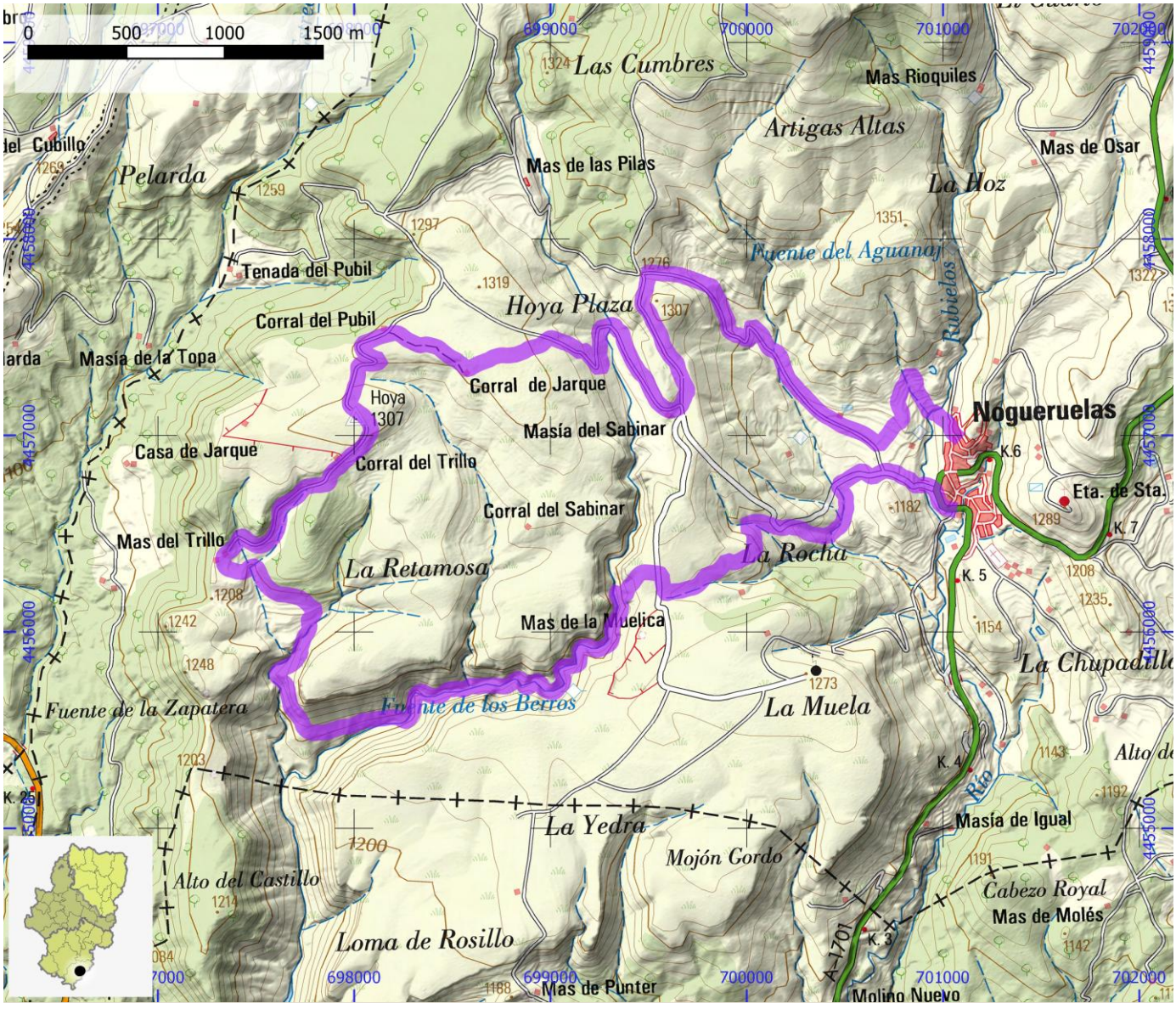

SENDEROS HOMOLOGADOS NO STA	ID OMA	FAM341

NOMBRE PR-TE 23: Nogueruelas - Peñacalva - El Cabezo de Las Cruces - Nogueruelas

ITINERARIO

Nogueruelas - Peñacalva - El Cabezo de las Cruces - Nogueruelas

COMARCA	Gúdar - Javalambre	PROVINCIA	Teruel
ENLACE WEB	https://www.senderosfam.es/ruta/ficha/529	TIPO FAM	PR

MIDE

HORARIO	8:20	0	SEVERIDAD DEL MEDIO NATURAL
DESNIVEL DE SUBIDA (m)	970	0	ORIENTACIÓN EN EL ITINERARIO
DESNIVEL DE BAJADA (m)	965	0	DIFICULTAD EN EL DESPLAZAMIENTO
DISTANCIA HORIZONTAL (km)	24,8	0	CANTIDAD DE ESFUERZO NECESARIO
TIPO DE RECORRIDO	Circular		PENDIENTE DE NIEVE
			PASOS DE ESCALADA

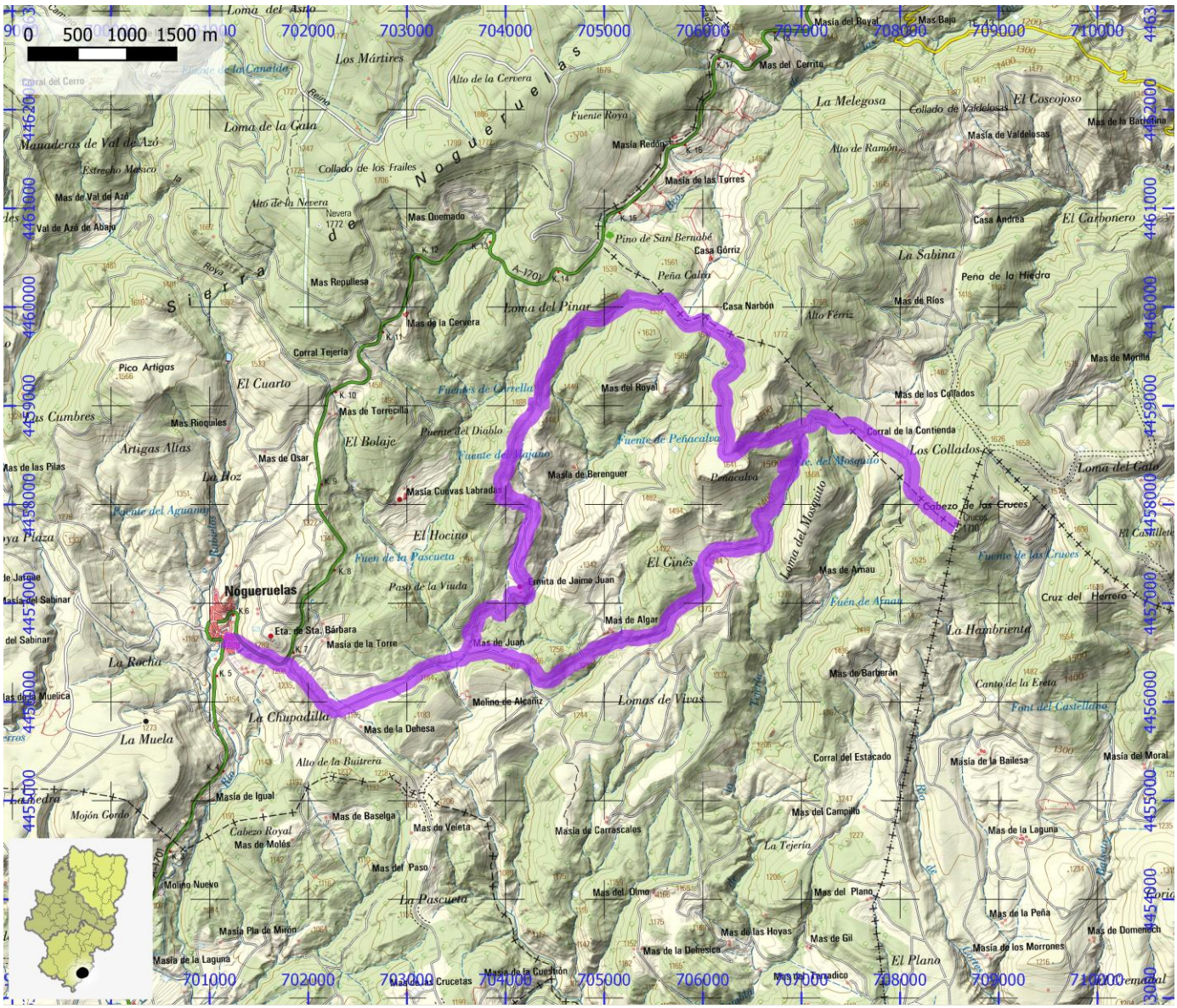
0 500 1000 1500 m
Nogueruelas
Peñacalva
Cabezo de los Cruces
Los Collados
Mas del Royal
Mas de Arnau
Mas de Algar
Mas de Juan
Mas de la Dehesa
Molino de Alcañiz
Masía de la Torre
Eta. de Sta. Bárbara
Mas de Torrecilla
Mas de la Cervera
Mas Quemado
Mas Repullese
Masía Redón
Masía de las Torres
Pino de San Bernabé
Casa Górriz
Casa Narbón
Mas de Ríos
Mas de los Collados
Corral de la Contienda
Masía de Berenguer
Masía Cuevas Labradas
Mas de Osar
Mas Riquiles
Corral Tejería
Mas de Igual
Mas de Baselga
Mas de Veleta
Masía de Carrascales
Mas del Campillo
Mas del Plano
Mas del Olmo
Mas del Paso
Molino Nuevo
Masía Pla de Mirón
Masía de la Laguna
Mas de Molés
Cabezo Royal
Mas de la Laguna
Mas de la Peña
Mas de Domench
Masía de los Morrones
Mas de las Hoyas
Mas de la Dehesica
Mas de Gil
Masía de la Cuestión
Mas de las Crucetas
Corral del Estacado
Masía de la Bailesa
Masía del Moral
Cruz del Herrero
Fuente de las Cruces
Fuente de Peñacalva
Fuente de Arnau
Fuente de la Pascueta
Fuente de Juan
Fuente de Carrella
Fuente del Diablo
Fuente del Aguamal
Fuente del Mojano
Paso de la Viuda
Ermita de Jaime Juan
Los Mártires
Loma del Asno
Loma de la Gata
Loma del Pinar
Loma del Gato
Alto de la Cervera
Alto de la Nevera
Alto de la Buitrera
Alto de Ramón
Collado de los Frailes
Collado de Valdelosas
Manaderas de Val de Azo
Val de Azo de Abajo
Mas de Val de Azo
Estrecho Mesico
Pico Artigas
El Cuarto
Las Cumbres
Artigas Altas
Mas de las Pilas
La Hoz
El Bolaje
El Hocino
El Cinés
La Rocha
La Muela
La Chupadilla
Mojón Gordo
La Pascueta
La Tejería
Lomas de Vivas
La Melegosa
El Coscojoso
La Sabina
El Carbonero
Peña de la Hiedra
Peña Calza
Alto Férriz
Mas de Monté
La Hambrienta
Canto de la Ereta
Font del Castellano
Mas de Barberán
Mas de la Laguna
Masía del Royal
Mas Bajo
Mas de la Batalina
Masía de Valdelosas
Mas del Cerrito
Corral del Cerro
Fuente Roya
Fuente de la Canalida
Barranco de la Plaza
Barranco de la Fuente
Barranco de la Cuesta
Barranco de la Cruceta
Barranco de la Cuesta
Barranco de la Cuesta
Barranco de la Cues

SENDEROS HOMOLOGADOS NO STA	ID OMA	FAM342

NOMBRE PR-TE 24: Nogueruelas - Manaderas del Val de Azoo - Nogueruelas

ITINERARIO

Nogueruelas - Manaderas del Val de Azoo - Nogueruelas

COMARCA	Gúdar - Javalambre	PROVINCIA	Teruel
ENLACE WEB	https://www.senderosfam.es/ruta/ficha/175	TIPO FAM	PR

MIDE

HORARIO	6:20		0	SEVERIDAD DEL MEDIO NATURAL
DESNIVEL DE SUBIDA (m)	580		0	ORIENTACIÓN EN EL ITINERARIO
DESNIVEL DE BAJADA (m)	590		0	DIFICULTAD EN EL DESPLAZAMIENTO
DISTANCIA HORIZONTAL (km)	20,3		0	CANTIDAD DE ESFUERZO NECESARIO
TIPO DE RECORRIDO	Circular			PENDIENTE DE NIEVE
				PASOS DE ESCALADA

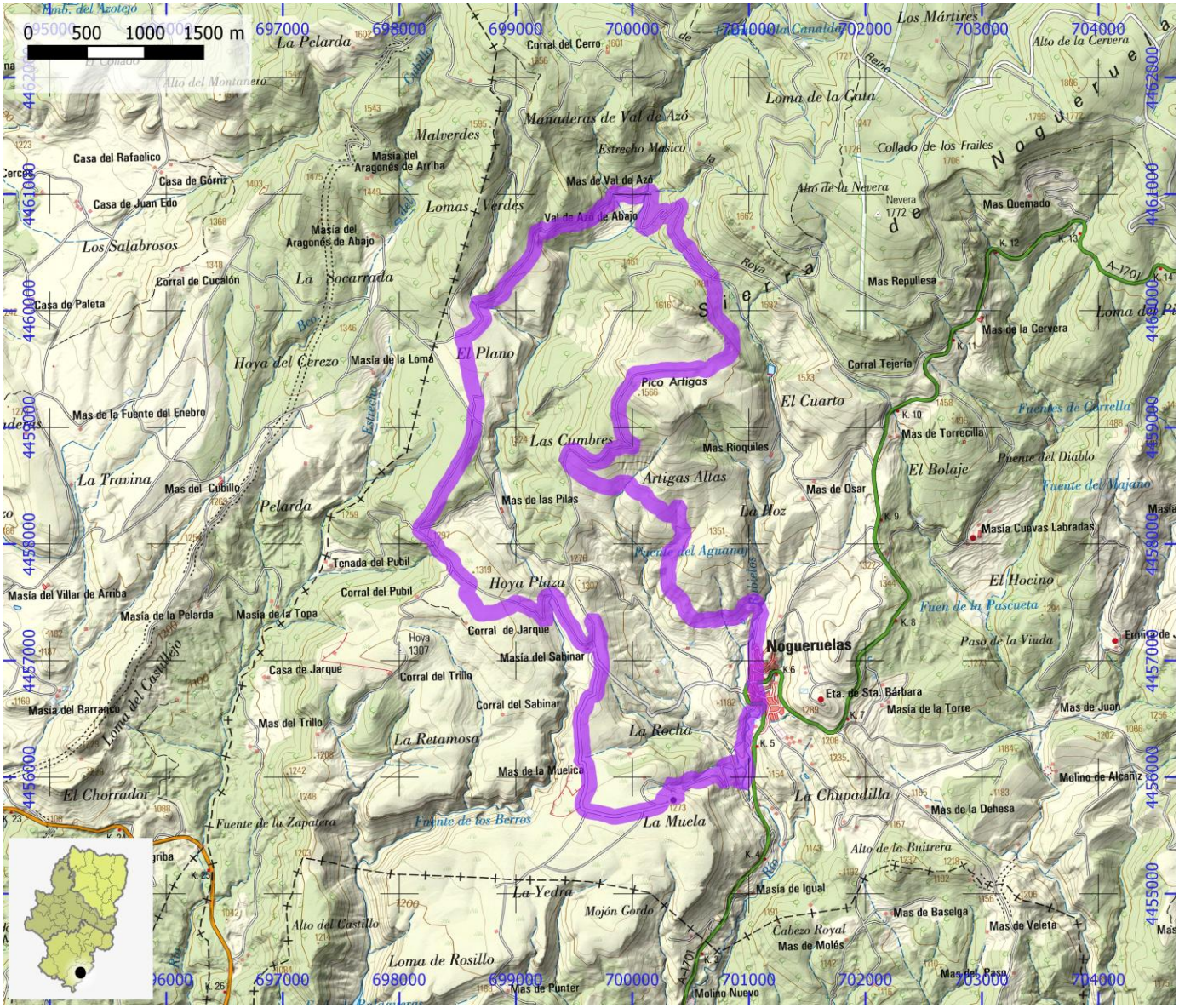

SENDEROS HOMOLOGADOS NO STA	ID OMA	FAM343

NOMBRE PR-TE 25: Puertomigalvo - Río Linares

ITINERARIO

Puertomigalvo - Río Linares

COMARCA	Gúdar - Javalambre	**PROVINCIA**	Teruel
ENLACE WEB	https://www.senderosfam.es/ruta/ficha/176	**TIPO FAM**	PR

MIDE

HORARIO	3:15		0	SEVERIDAD DEL MEDIO NATURAL
DESNIVEL DE SUBIDA (m)	555		0	ORIENTACIÓN EN EL ITINERARIO
DESNIVEL DE BAJADA (m)	555		0	DIFICULTAD EN EL DESPLAZAMIENTO
DISTANCIA HORIZONTAL (km)	4,4		0	CANTIDAD DE ESFUERZO NECESARIO
TIPO DE RECORRIDO	Ida y Vuelta			PENDIENTE DE NIEVE
				PASOS DE ESCALADA

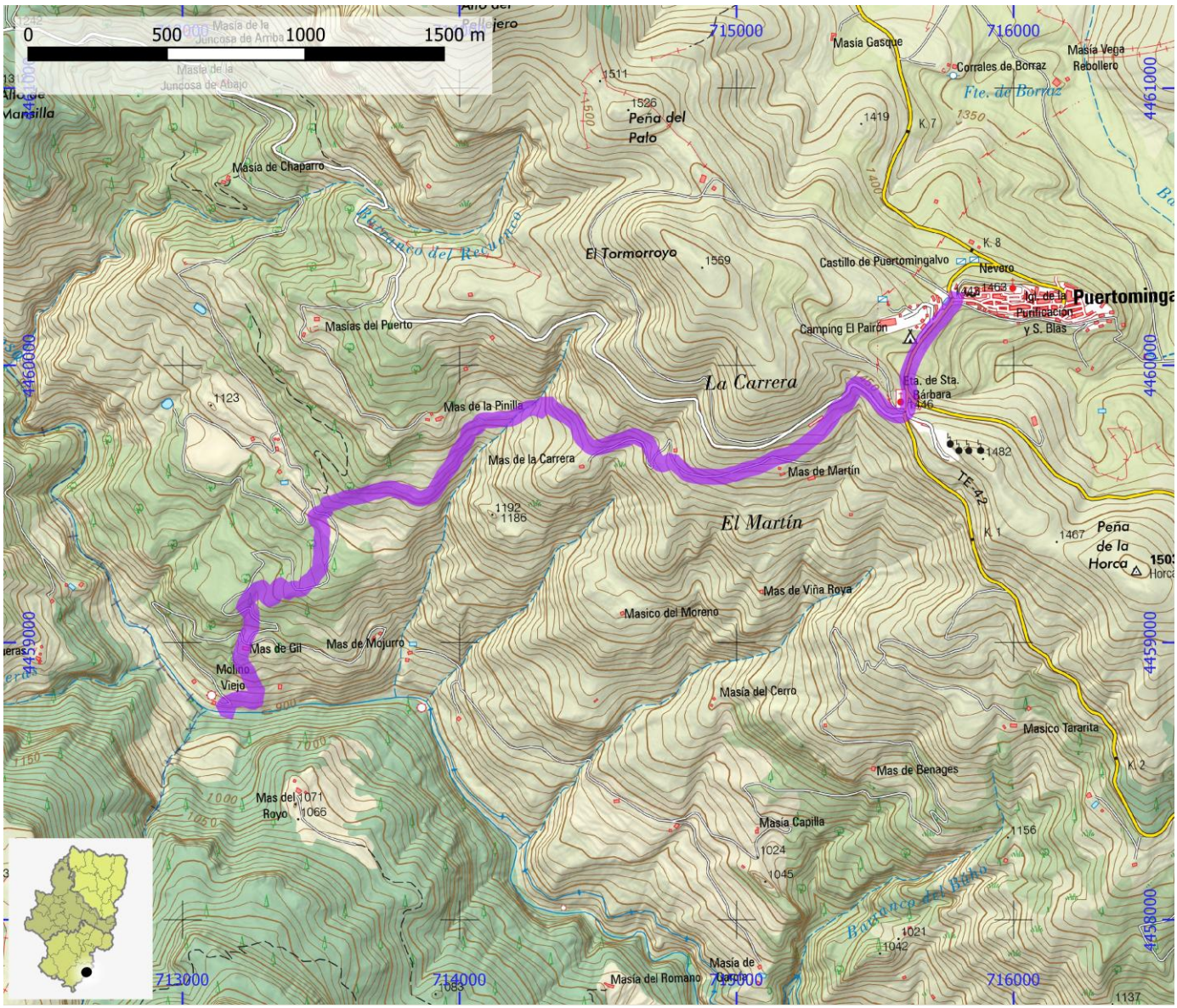

SENDEROS HOMOLOGADOS NO STA	ID OMA	FAM344

NOMBRE	PR-TE 250: Blesa - Moneva

ITINERARIO

Blesa - Moneva

COMARCA	Campo de Belchite | Cuencas Mineras	PROVINCIA	Zaragoza | Teruel
ENLACE WEB	https://www.senderosfam.es/ruta/ficha/530	TIPO FAM	PR

MIDE

HORARIO	3:20		0	SEVERIDAD DEL MEDIO NATURAL
DESNIVEL DE SUBIDA (m)	30		0	ORIENTACIÓN EN EL ITINERARIO
DESNIVEL DE BAJADA (m)	160		0	DIFICULTAD EN EL DESPLAZAMIENTO
DISTANCIA HORIZONTAL (km)	12,6		0	CANTIDAD DE ESFUERZO NECESARIO
TIPO DE RECORRIDO	Travesía			PENDIENTE DE NIEVE
				PASOS DE ESCALADA

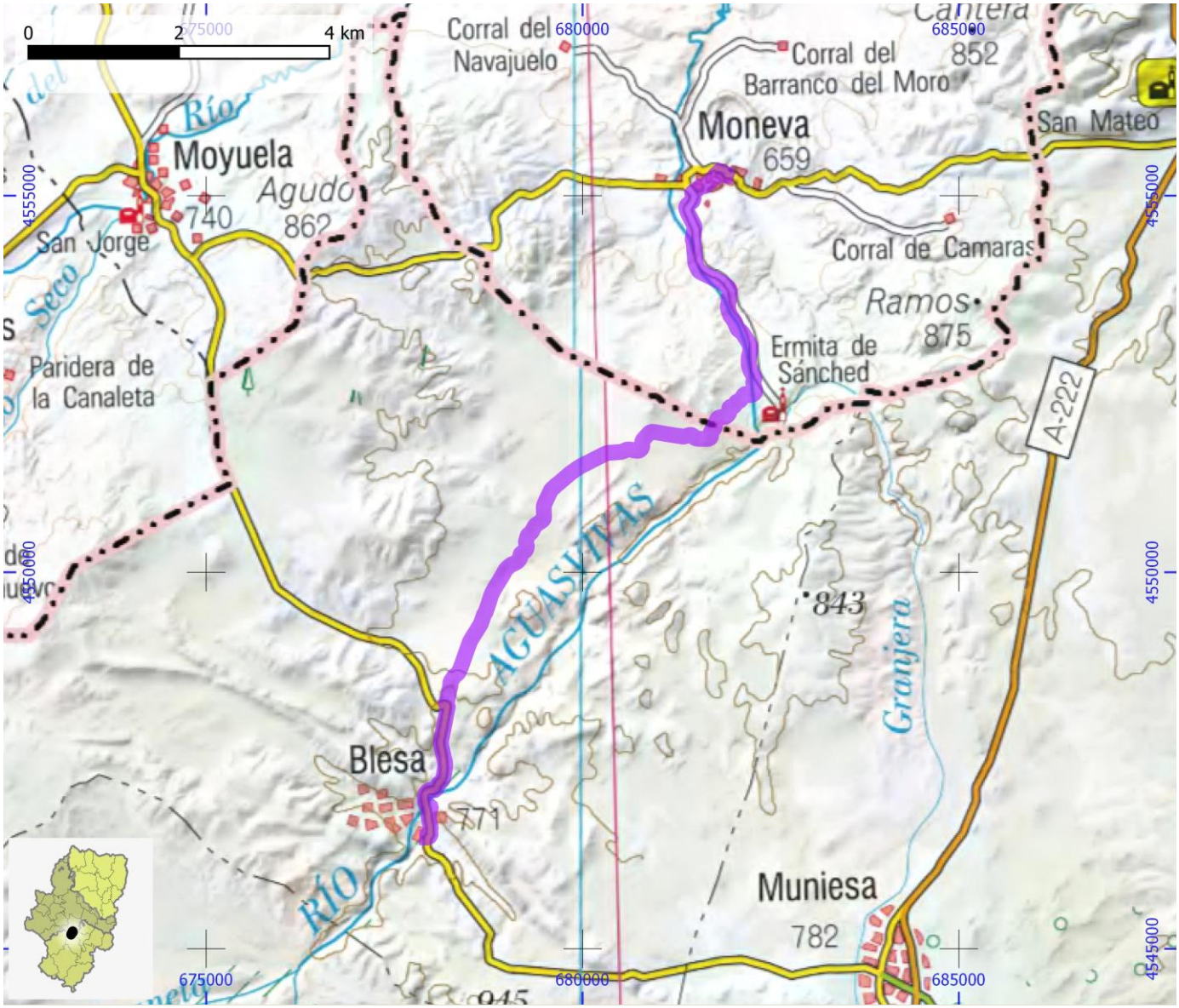

SENDEROS HOMOLOGADOS NO STA	ID OMA	FAM345

NOMBRE	PR-TE 26: Cañón Río Alcalá - Canteras de Nava - GR 8

ITINERARIO

Cañón Río Alcalá - Canteras de Nava - GR 8

COMARCA	Gúdar - Javalambre	PROVINCIA	Teruel
ENLACE WEB	https://www.senderosfam.es/ruta/ficha/177	TIPO FAM	PR

MIDE

HORARIO	5:10		0	SEVERIDAD DEL MEDIO NATURAL
DESNIVEL DE SUBIDA (m)	645		0	ORIENTACIÓN EN EL ITINERARIO
DESNIVEL DE BAJADA (m)	645		0	DIFICULTAD EN EL DESPLAZAMIENTO
DISTANCIA HORIZONTAL (km)	7,3		0	CANTIDAD DE ESFUERZO NECESARIO
TIPO DE RECORRIDO	Ida y Vuelta			PENDIENTE DE NIEVE
				PASOS DE ESCALADA

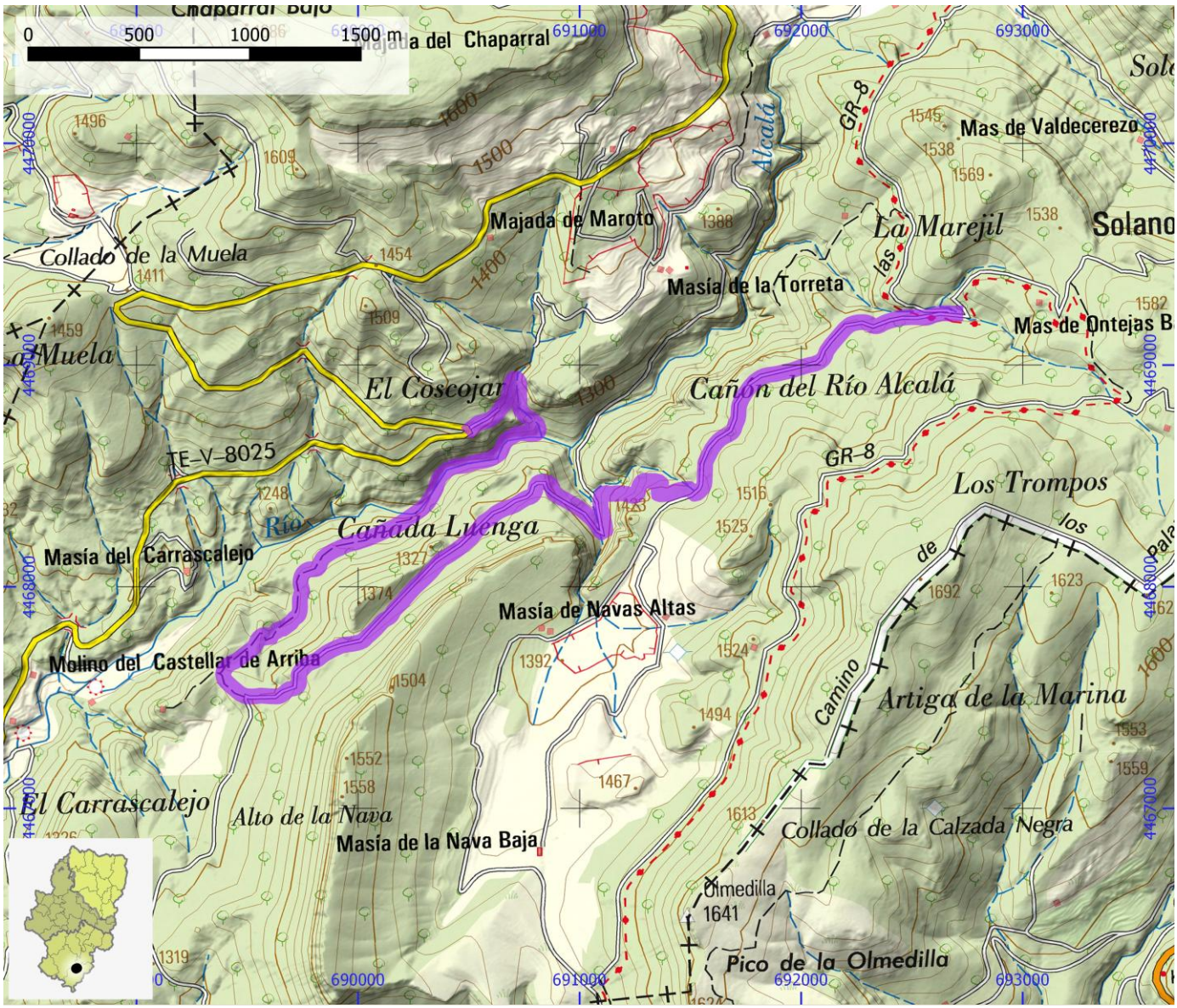

SENDEROS HOMOLOGADOS NO STA	ID OMA	FAM346

NOMBRE PR-TE 27: GR 8 - Cabra de Mora - Formiche Bajo - Formiche Alto - El Cabezo Alto

ITINERARIO

GR 8 - Cabra de Mora - Formiche Bajo - Formiche Alto - El Cabezo Alto

COMARCA	Gúdar - Javalambre	**PROVINCIA**	Teruel
ENLACE WEB	https://www.senderosfam.es/ruta/ficha/535	**TIPO FAM**	PR

MIDE

HORARIO	8:50	0	SEVERIDAD DEL MEDIO NATURAL
DESNIVEL DE SUBIDA (m)	905	0	ORIENTACIÓN EN EL ITINERARIO
DESNIVEL DE BAJADA (m)	490	0	DIFICULTAD EN EL DESPLAZAMIENTO
DISTANCIA HORIZONTAL (km)	28,8	0	CANTIDAD DE ESFUERZO NECESARIO
TIPO DE RECORRIDO	Travesía		PENDIENTE DE NIEVE
			PASOS DE ESCALADA

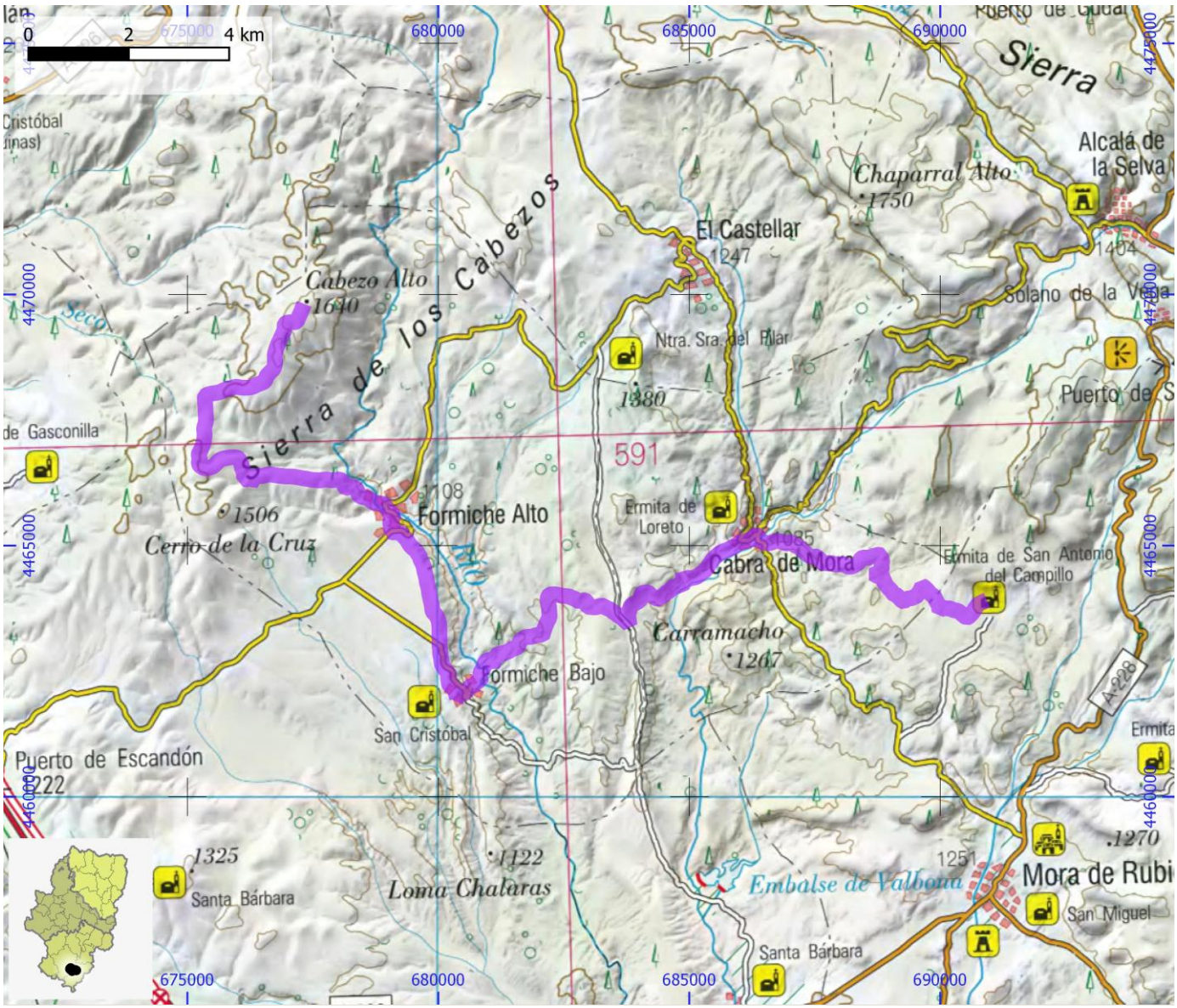

SENDEROS HOMOLOGADOS NO STA	ID OMA	FAM347

NOMBRE PR-TE 28A: El Castellar - Alcalá de La Selva

ITINERARIO

El Castellar - desvío Nacimiento Río Mijares - Portillo Ramiro - Alcalá de la Selva

COMARCA	Gúdar - Javalambre	PROVINCIA	Teruel
ENLACE WEB	https://www.senderosfam.es/ruta/ficha/537	TIPO FAM	PR

MIDE

HORARIO	3:50	0	SEVERIDAD DEL MEDIO NATURAL
DESNIVEL DE SUBIDA (m)	290	0	ORIENTACIÓN EN EL ITINERARIO
DESNIVEL DE BAJADA (m)	535	0	DIFICULTAD EN EL DESPLAZAMIENTO
DISTANCIA HORIZONTAL (km)	12,0	0	CANTIDAD DE ESFUERZO NECESARIO
TIPO DE RECORRIDO	Travesía		PENDIENTE DE NIEVE
			PASOS DE ESCALADA

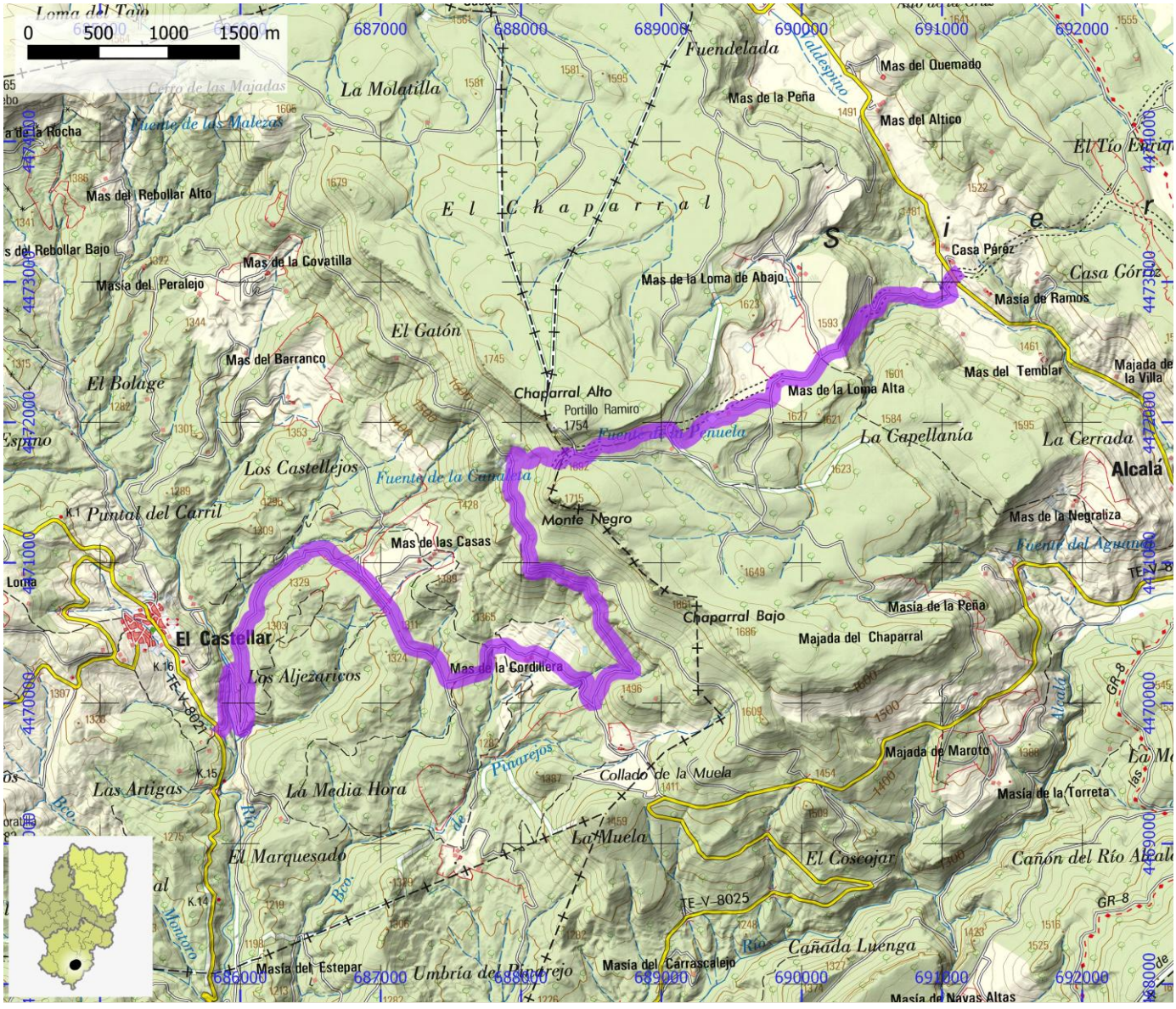

SENDEROS HOMOLOGADOS NO STA	ID OMA	FAM348

NOMBRE	PR-TE 28B: El Castellar - Nacimiento Río Mijares

ITINERARIO

El Castellar - Nacimiento Río Mijares

COMARCA	Gúdar - Javalambre	PROVINCIA	Teruel
ENLACE WEB	https://www.senderosfam.es/ruta/ficha/538	TIPO FAM	PR

MIDE

HORARIO	8:15		0	SEVERIDAD DEL MEDIO NATURAL
DESNIVEL DE SUBIDA (m)	695		0	ORIENTACIÓN EN EL ITINERARIO
DESNIVEL DE BAJADA (m)	695		0	DIFICULTAD EN EL DESPLAZAMIENTO
DISTANCIA HORIZONTAL (km)	13,1		0	CANTIDAD DE ESFUERZO NECESARIO
TIPO DE RECORRIDO	Ida y Vuelta			PENDIENTE DE NIEVE
				PASOS DE ESCALADA

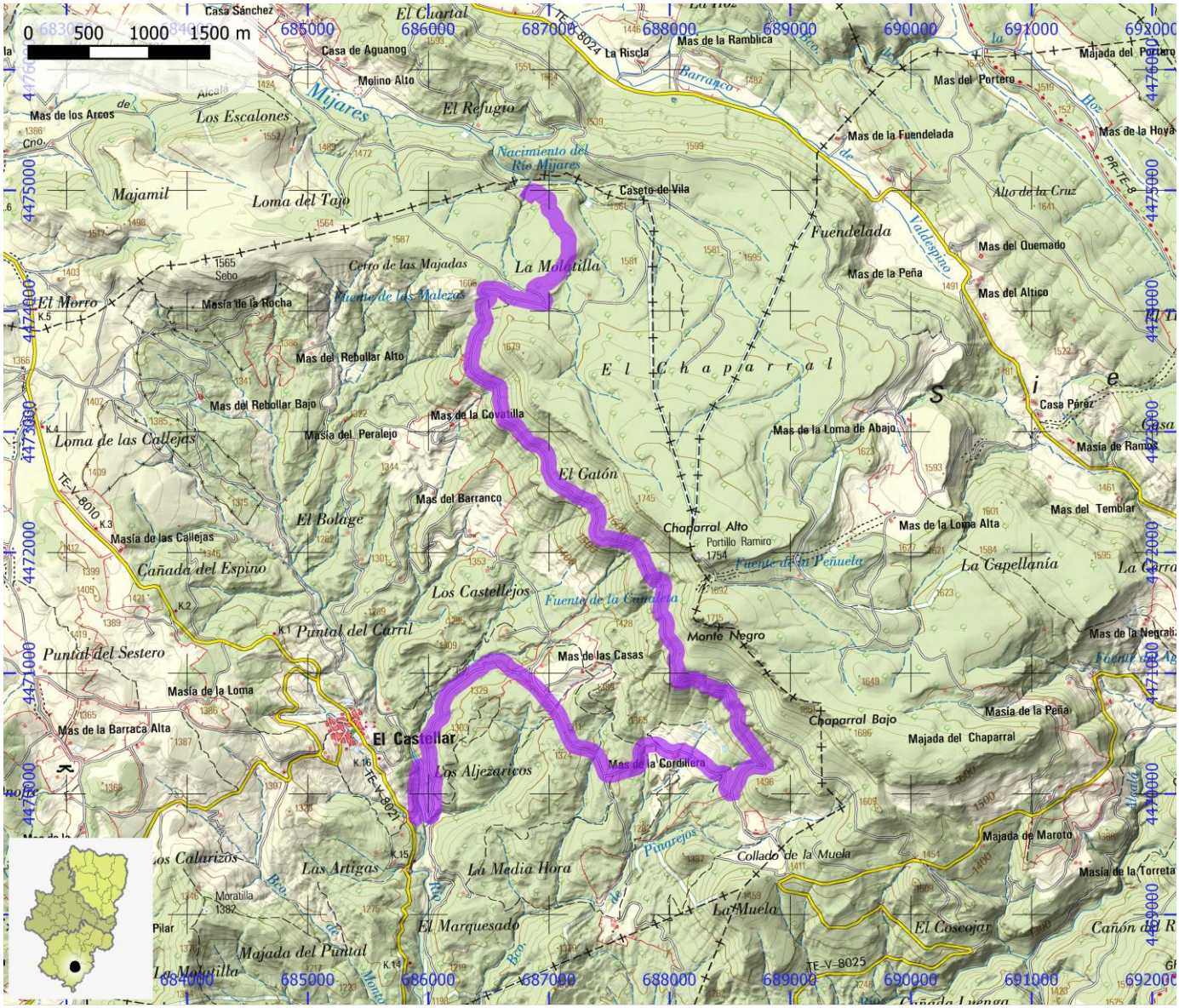

SENDEROS HOMOLOGADOS NO STA	ID OMA	FAM349

NOMBRE	PR-TE 31: Castelvispal - Puertomigalvo - San Juan de Peñagolosa

ITINERARIO

Castelvispal - Puertomigalvo - San Juan de Peñagolosa

COMARCA	Gúdar - Javalambre	PROVINCIA	Teruel
ENLACE WEB	https://www.senderosfam.es/ruta/ficha/180	TIPO FAM	PR

MIDE

HORARIO	8:50		0	SEVERIDAD DEL MEDIO NATURAL
DESNIVEL DE SUBIDA (m)	1100		0	ORIENTACIÓN EN EL ITINERARIO
DESNIVEL DE BAJADA (m)	1100		0	DIFICULTAD EN EL DESPLAZAMIENTO
DISTANCIA HORIZONTAL (km)	12,5		0	CANTIDAD DE ESFUERZO NECESARIO
TIPO DE RECORRIDO	Ida y Vuelta			PENDIENTE DE NIEVE
				PASOS DE ESCALADA

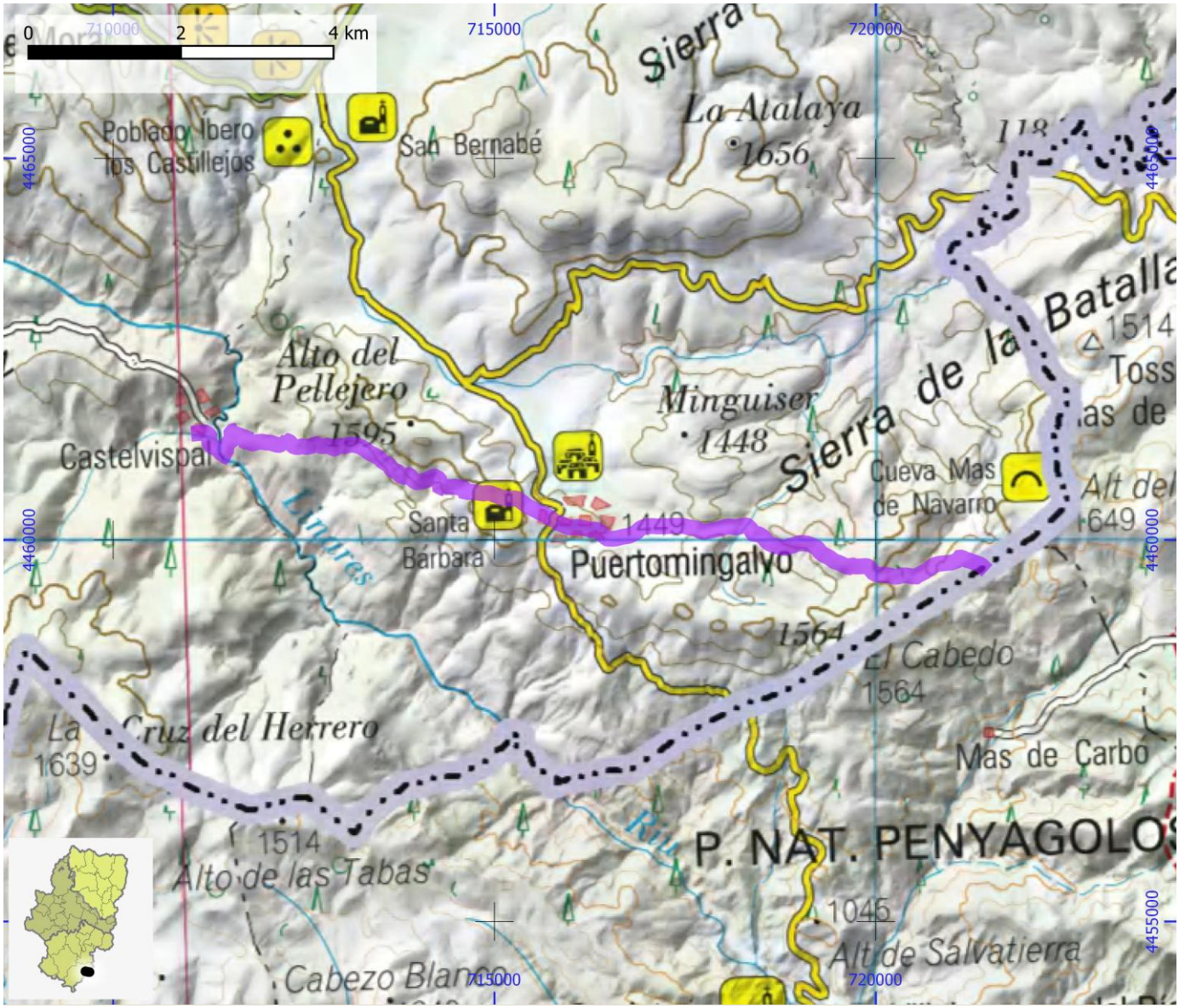

SENDEROS HOMOLOGADOS NO STA	ID OMA	FAM350

NOMBRE PR-TE 32: Mora de Rubielos - PR-TE 7 - Fuente del Honcino - Campamento Las Minas

ITINERARIO

Mora de Rubielos - PR-TE 7 - Fuente del Honcino - desvío a Fuente Petí - desvío Alto Matanzas - Campamento las Minas

COMARCA	Gúdar - Javalambre	**PROVINCIA**	Teruel
ENLACE WEB	https://www.senderosfam.es/ruta/ficha/540	**TIPO FAM**	PR

MIDE

HORARIO	8:30		0	SEVERIDAD DEL MEDIO NATURAL
DESNIVEL DE SUBIDA (m)	515		0	ORIENTACIÓN EN EL ITINERARIO
DESNIVEL DE BAJADA (m)	515		0	DIFICULTAD EN EL DESPLAZAMIENTO
DISTANCIA HORIZONTAL (km)	14,7		0	CANTIDAD DE ESFUERZO NECESARIO
TIPO DE RECORRIDO	Ida y Vuelta			PENDIENTE DE NIEVE
				PASOS DE ESCALADA

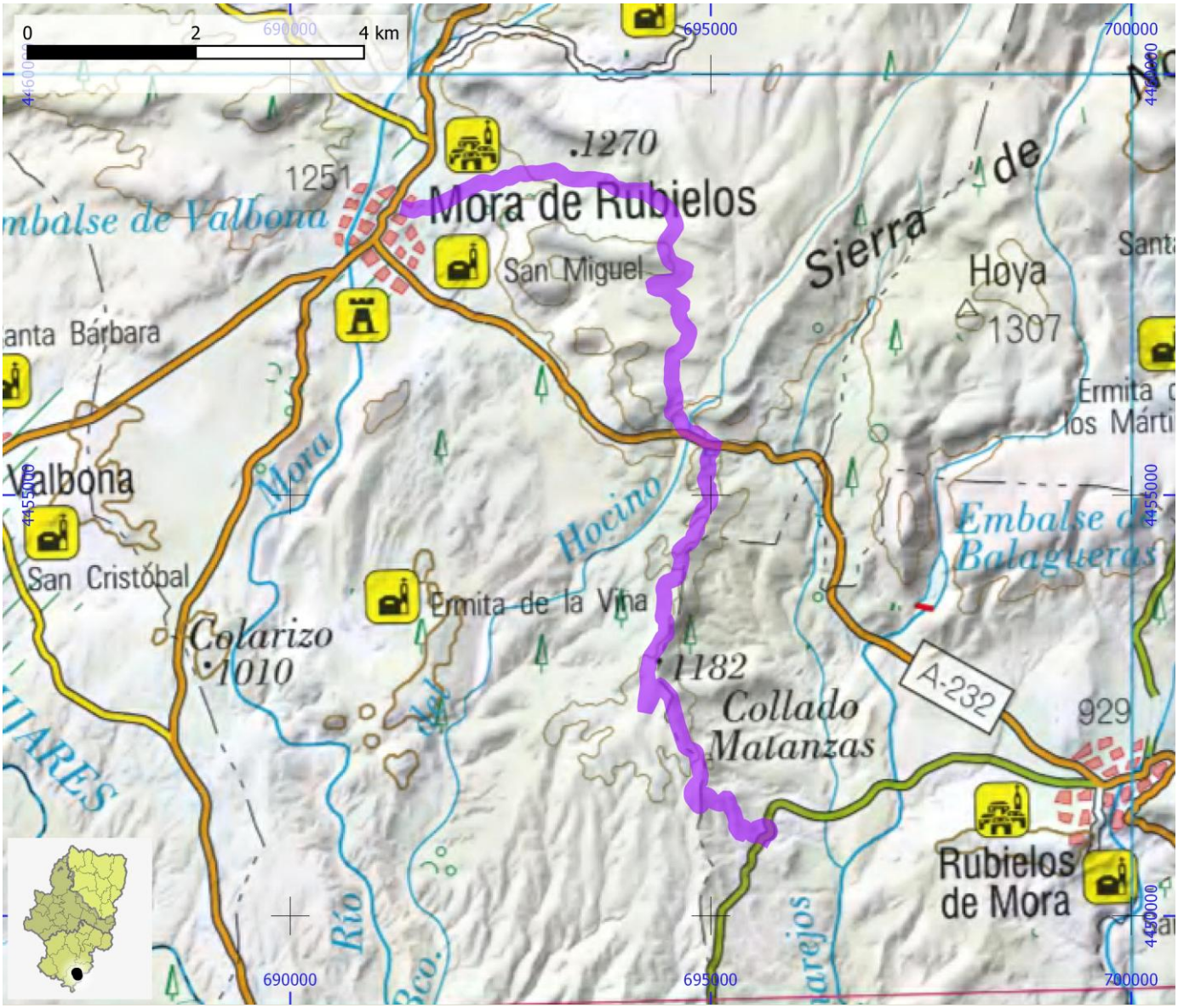

SENDEROS HOMOLOGADOS NO STA	ID OMA	FAM351

NOMBRE PR-TE 33A: Gúdar - Barranco Las Umbrías - Gúdar

ITINERARIO

Gúdar - Barranco Las Umbrías - Gúdar

COMARCA	Gúdar - Javalambre	PROVINCIA	Teruel
ENLACE WEB	https://www.senderosfam.es/ruta/ficha/544	TIPO FAM	PR

MIDE

HORARIO	3:05	0	SEVERIDAD DEL MEDIO NATURAL
DESNIVEL DE SUBIDA (m)	350	0	ORIENTACIÓN EN EL ITINERARIO
DESNIVEL DE BAJADA (m)	330	0	DIFICULTAD EN EL DESPLAZAMIENTO
DISTANCIA HORIZONTAL (km)	9,2	0	CANTIDAD DE ESFUERZO NECESARIO
TIPO DE RECORRIDO	Circular		PENDIENTE DE NIEVE
			PASOS DE ESCALADA

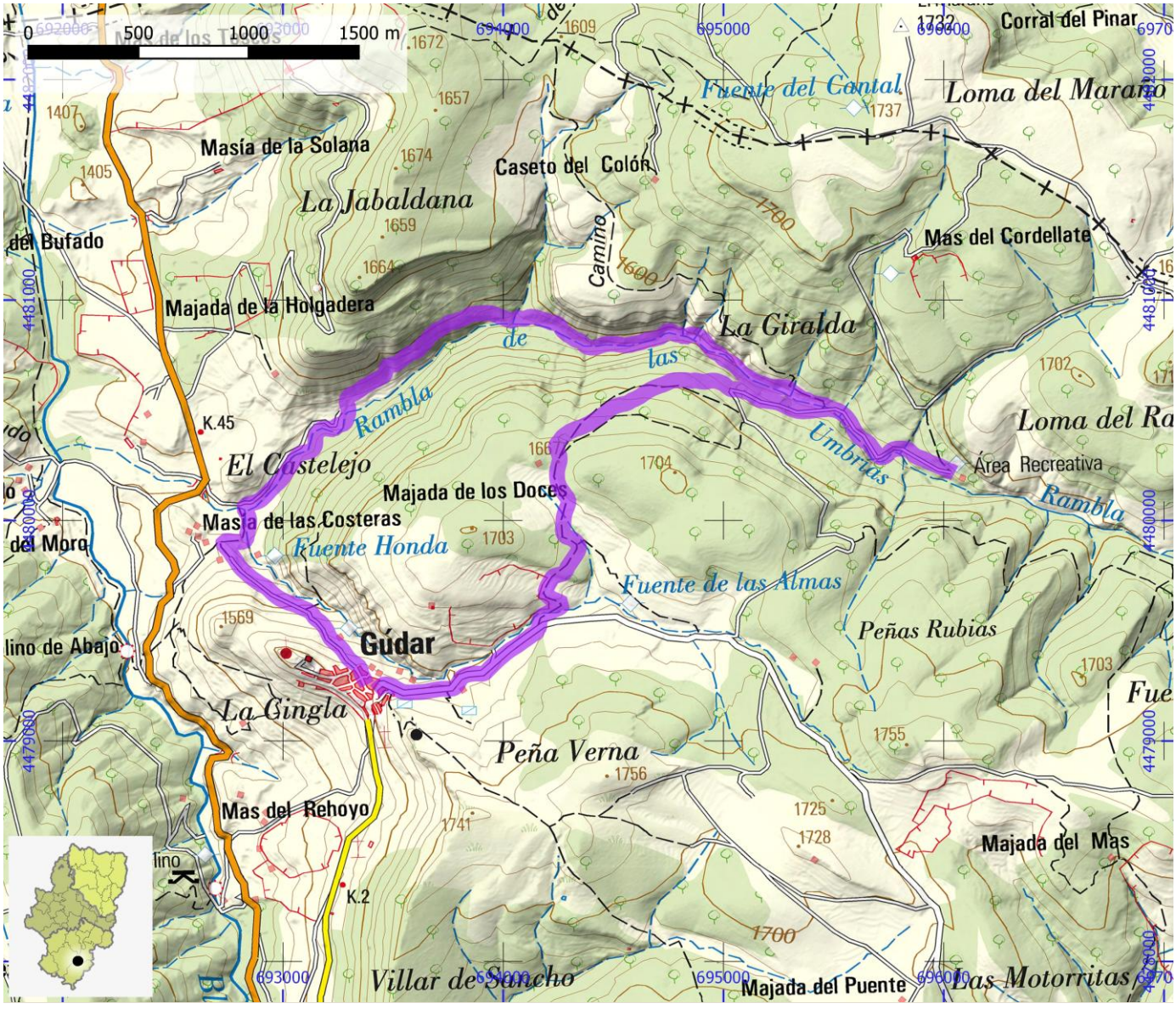

SENDEROS HOMOLOGADOS NO STA	ID OMA	FAM352

NOMBRE	PR-TE 33B: Gúdar - Muela de Gúdar - Gúdar

ITINERARIO

Gúdar - Muela de Gúdar - Gúdar

COMARCA	Comunidad de Teruel | Gúdar - Javalambre | Maestrazgo	PROVINCIA	Teruel
ENLACE WEB	https://www.senderosfam.es/ruta/ficha/543	TIPO FAM	PR

MIDE

HORARIO	5:35	0	SEVERIDAD DEL MEDIO NATURAL
DESNIVEL DE SUBIDA (m)	600	0	ORIENTACIÓN EN EL ITINERARIO
DESNIVEL DE BAJADA (m)	600	0	DIFICULTAD EN EL DESPLAZAMIENTO
DISTANCIA HORIZONTAL (km)	17,1	0	CANTIDAD DE ESFUERZO NECESARIO
TIPO DE RECORRIDO	Circular		PENDIENTE DE NIEVE
			PASOS DE ESCALADA

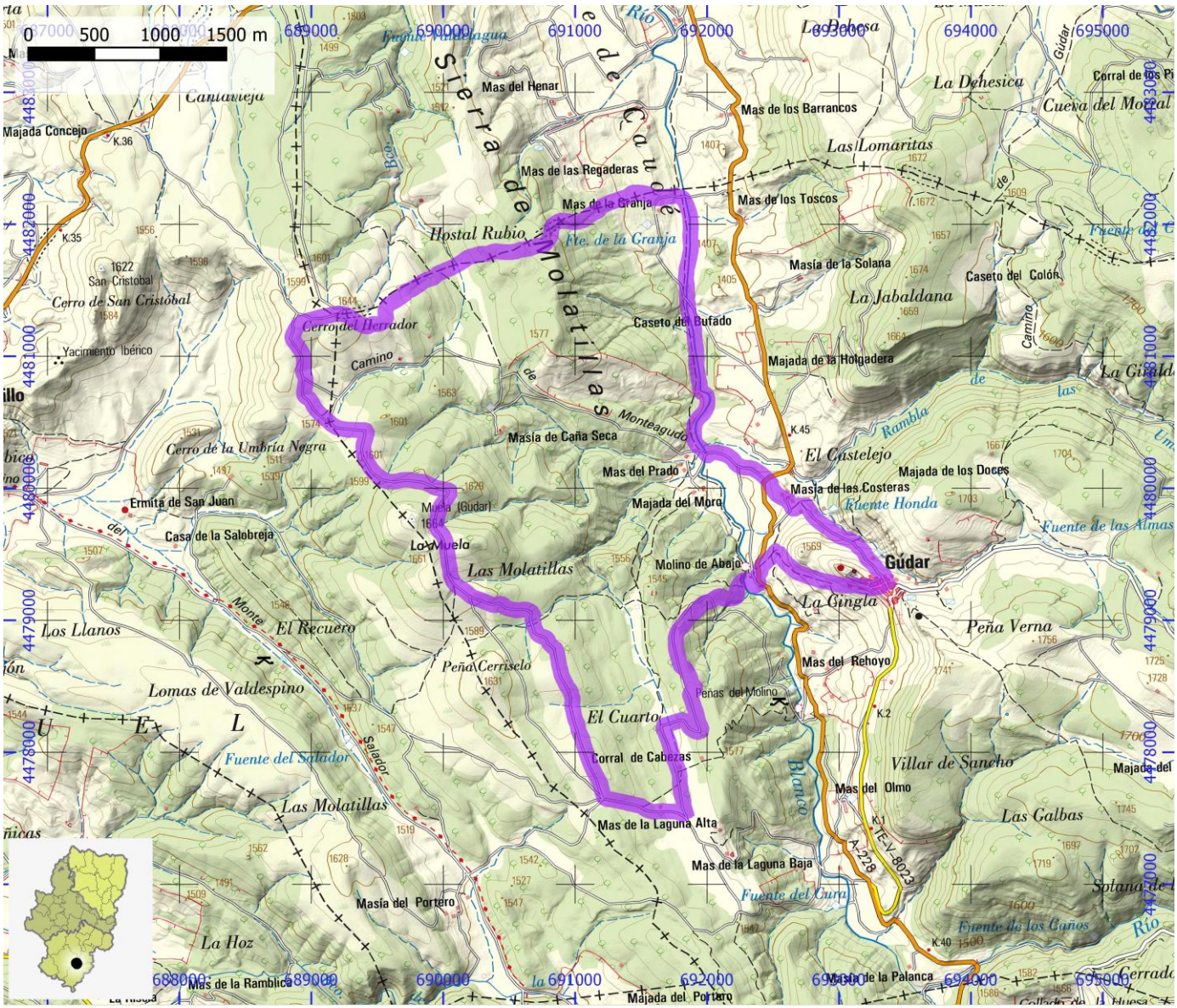

SENDEROS HOMOLOGADOS NO STA	ID OMA	FAM353

NOMBRE	PR-TE 34: Corbalán - Casa Grande de Esriche

ITINERARIO

Corbalán - Casa Grande de Esriche

COMARCA	Comunidad de Teruel	PROVINCIA	Teruel
ENLACE WEB	https://www.senderosfam.es/ruta/ficha/181	TIPO FAM	PR

MIDE

HORARIO	3:25	0	SEVERIDAD DEL MEDIO NATURAL
DESNIVEL DE SUBIDA (m)	335	0	ORIENTACIÓN EN EL ITINERARIO
DESNIVEL DE BAJADA (m)	335	0	DIFICULTAD EN EL DESPLAZAMIENTO
DISTANCIA HORIZONTAL (km)	5,4	0	CANTIDAD DE ESFUERZO NECESARIO
TIPO DE RECORRIDO	Ida y Vuelta		PENDIENTE DE NIEVE
			PASOS DE ESCALADA

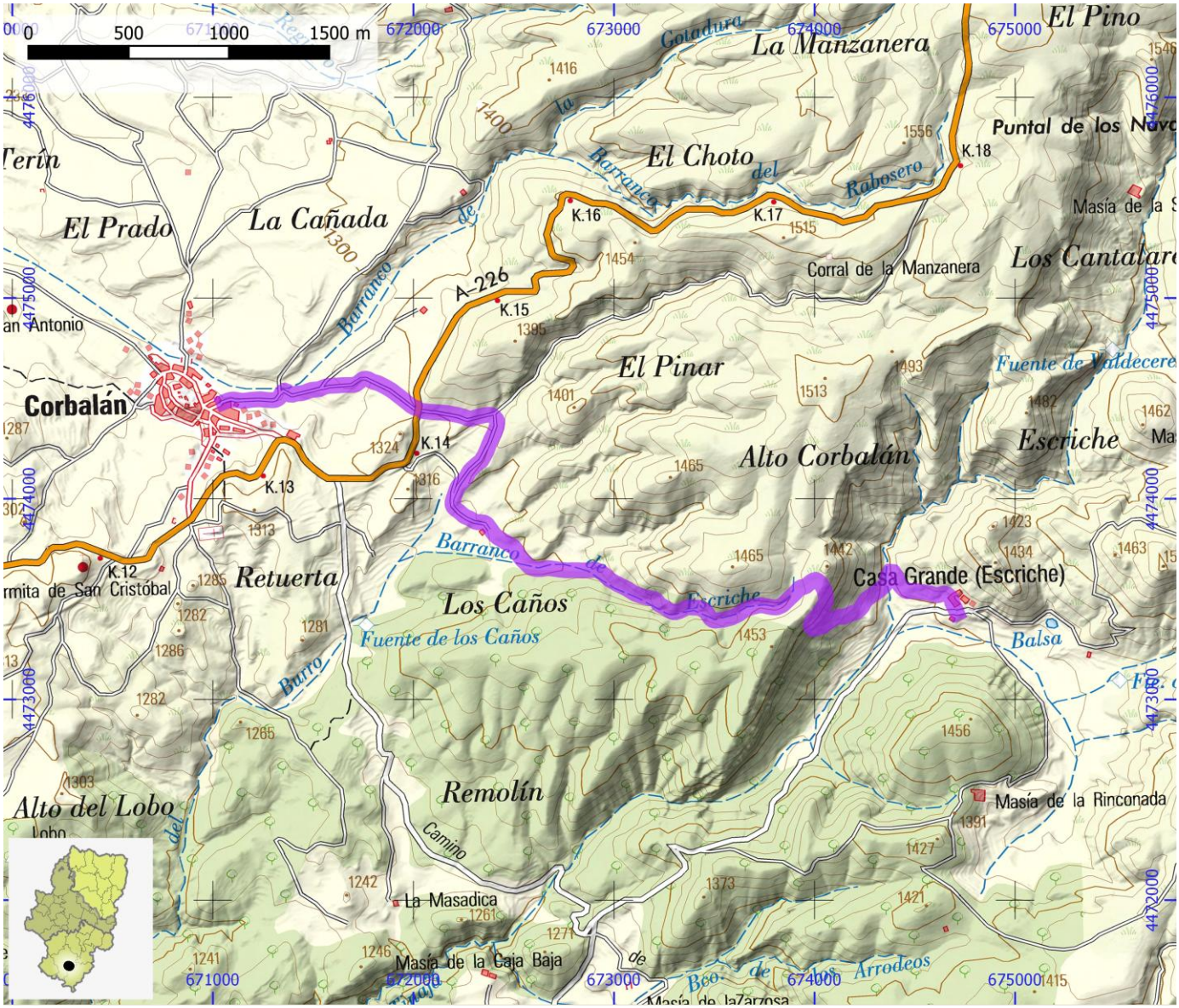

SENDEROS HOMOLOGADOS NO STA	ID OMA	FAM354

NOMBRE	PR-TE 35: Corbalán - Escorihuela - Alfambra

ITINERARIO

Corbalán - Virgen de Cilleruelos - Escorihuela - Alfambra

COMARCA	Comunidad de Teruel	PROVINCIA	Teruel
ENLACE WEB	https://www.senderosfam.es/ruta/ficha/182	TIPO FAM	PR

MIDE

HORARIO	10:25	0	SEVERIDAD DEL MEDIO NATURAL
DESNIVEL DE SUBIDA (m)	600	0	ORIENTACIÓN EN EL ITINERARIO
DESNIVEL DE BAJADA (m)	820	0	DIFICULTAD EN EL DESPLAZAMIENTO
DISTANCIA HORIZONTAL (km)	35,6	0	CANTIDAD DE ESFUERZO NECESARIO
TIPO DE RECORRIDO	Travesía		PENDIENTE DE NIEVE
			PASOS DE ESCALADA

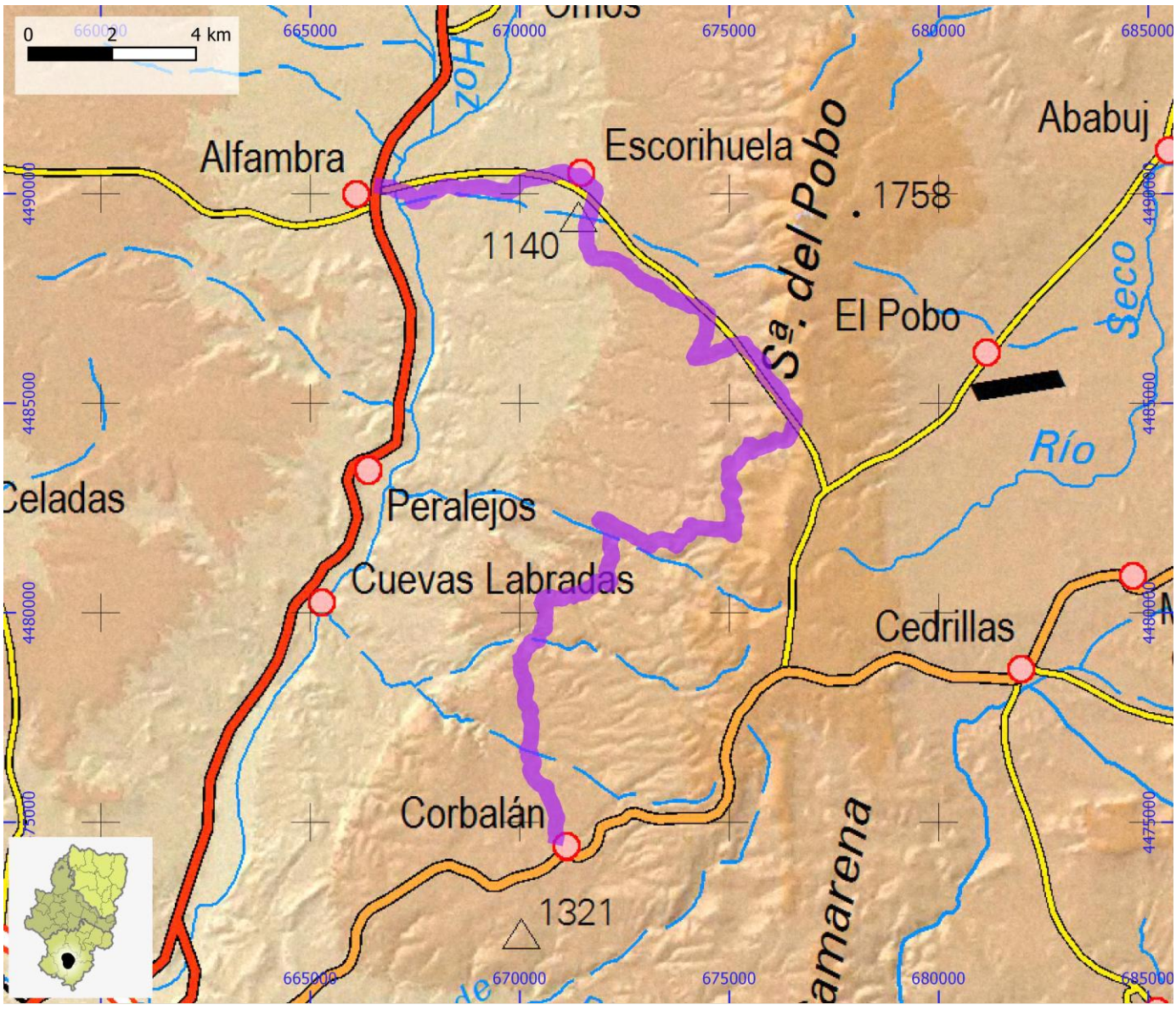

SENDEROS HOMOLOGADOS NO STA	ID OMA	FAM355

NOMBRE	PR-TE 36: Alfambra - Orrios - Villalba Alta - Galve

ITINERARIO

Alfambra - Orrios - Villalba Alta - Galve

COMARCA	Comunidad de Teruel	PROVINCIA	Teruel
ENLACE WEB	https://www.senderosfam.es/ruta/ficha/183	TIPO FAM	PR

MIDE

HORARIO	7:00		0	SEVERIDAD DEL MEDIO NATURAL
DESNIVEL DE SUBIDA (m)	490		0	ORIENTACIÓN EN EL ITINERARIO
DESNIVEL DE BAJADA (m)	340		0	DIFICULTAD EN EL DESPLAZAMIENTO
DISTANCIA HORIZONTAL (km)	24,3		0	CANTIDAD DE ESFUERZO NECESARIO
TIPO DE RECORRIDO	Travesía			PENDIENTE DE NIEVE
				PASOS DE ESCALADA

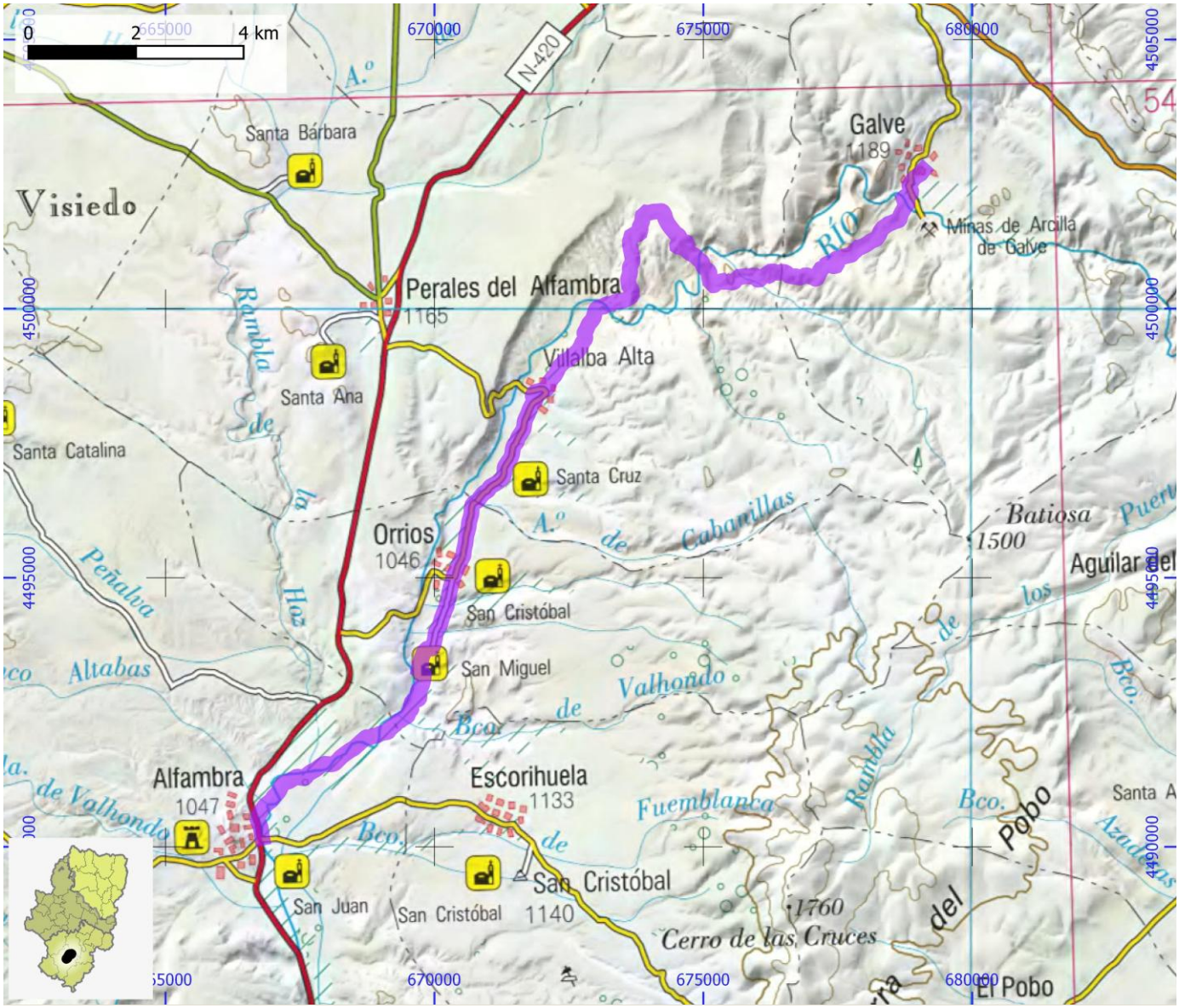

SENDEROS HOMOLOGADOS NO STA	ID OMA	FAM356

NOMBRE	PR-TE 37: Portalrubio - Cervera del Rincón - Pancrudo

ITINERARIO

Portalrubio - Cuevas de Portalrubio - Cervera del Rincón - Pancrudo

COMARCA	Comunidad de Teruel	PROVINCIA	Teruel
ENLACE WEB	https://www.senderosfam.es/ruta/ficha/184	TIPO FAM	PR

MIDE

HORARIO	5:45		0	SEVERIDAD DEL MEDIO NATURAL
DESNIVEL DE SUBIDA (m)	315		0	ORIENTACIÓN EN EL ITINERARIO
DESNIVEL DE BAJADA (m)	265		0	DIFICULTAD EN EL DESPLAZAMIENTO
DISTANCIA HORIZONTAL (km)	20,2		0	CANTIDAD DE ESFUERZO NECESARIO
TIPO DE RECORRIDO	Travesía			PENDIENTE DE NIEVE
				PASOS DE ESCALADA

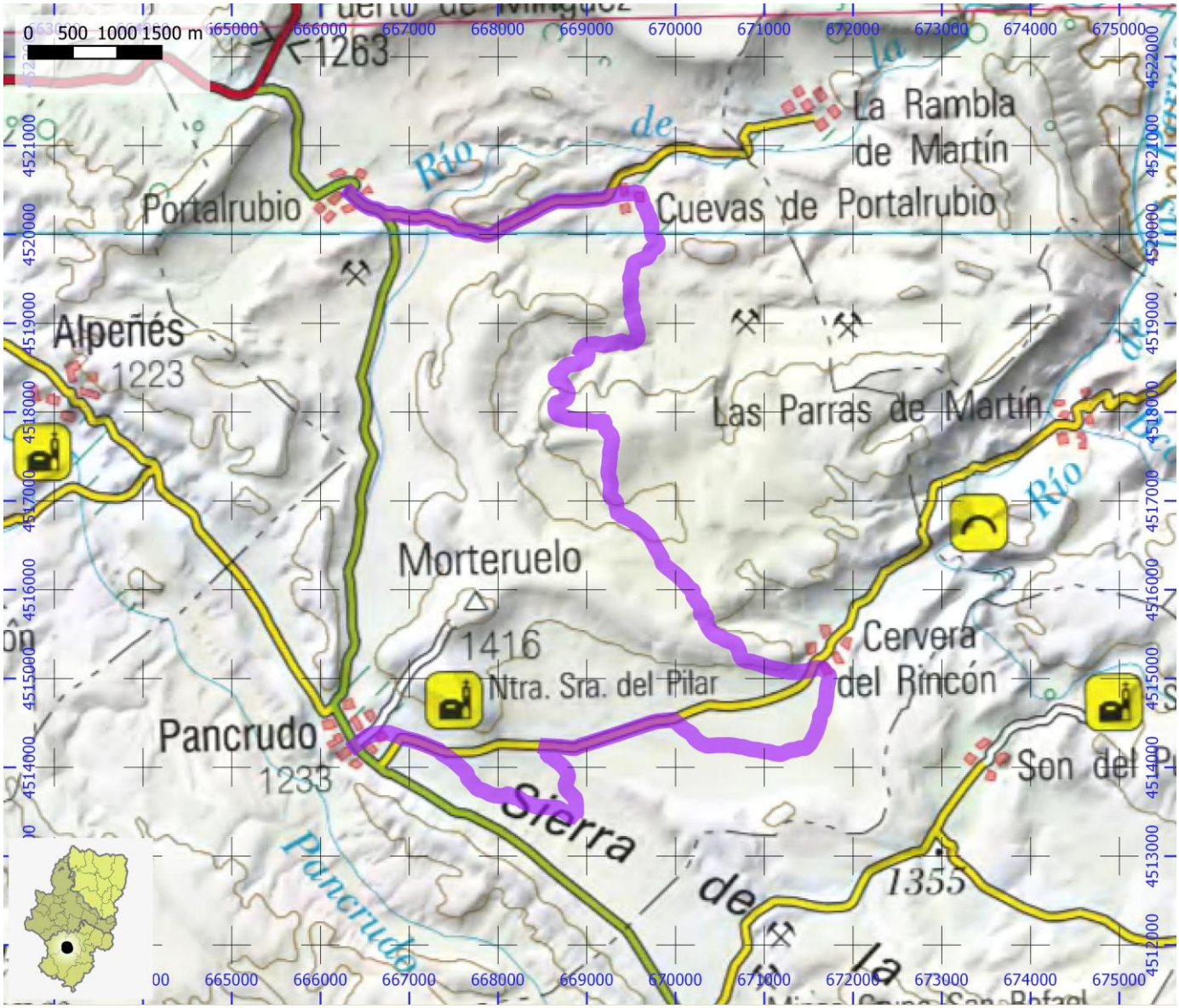

SENDEROS HOMOLOGADOS NO STA	ID OMA	FAM357

NOMBRE PR-TE 38: Ruta de El Morteruelo

ITINERARIO

Pancrudo - Pancrudo

COMARCA	Comunidad de Teruel	PROVINCIA	Teruel
ENLACE WEB	https://www.senderosfam.es/ruta/ficha/185	TIPO FAM	PR

MIDE

HORARIO	2:40	0	SEVERIDAD DEL MEDIO NATURAL
DESNIVEL DE SUBIDA (m)	170	0	ORIENTACIÓN EN EL ITINERARIO
DESNIVEL DE BAJADA (m)	175	0	DIFICULTAD EN EL DESPLAZAMIENTO
DISTANCIA HORIZONTAL (km)	9,1	0	CANTIDAD DE ESFUERZO NECESARIO
TIPO DE RECORRIDO	Circular		PENDIENTE DE NIEVE
			PASOS DE ESCALADA

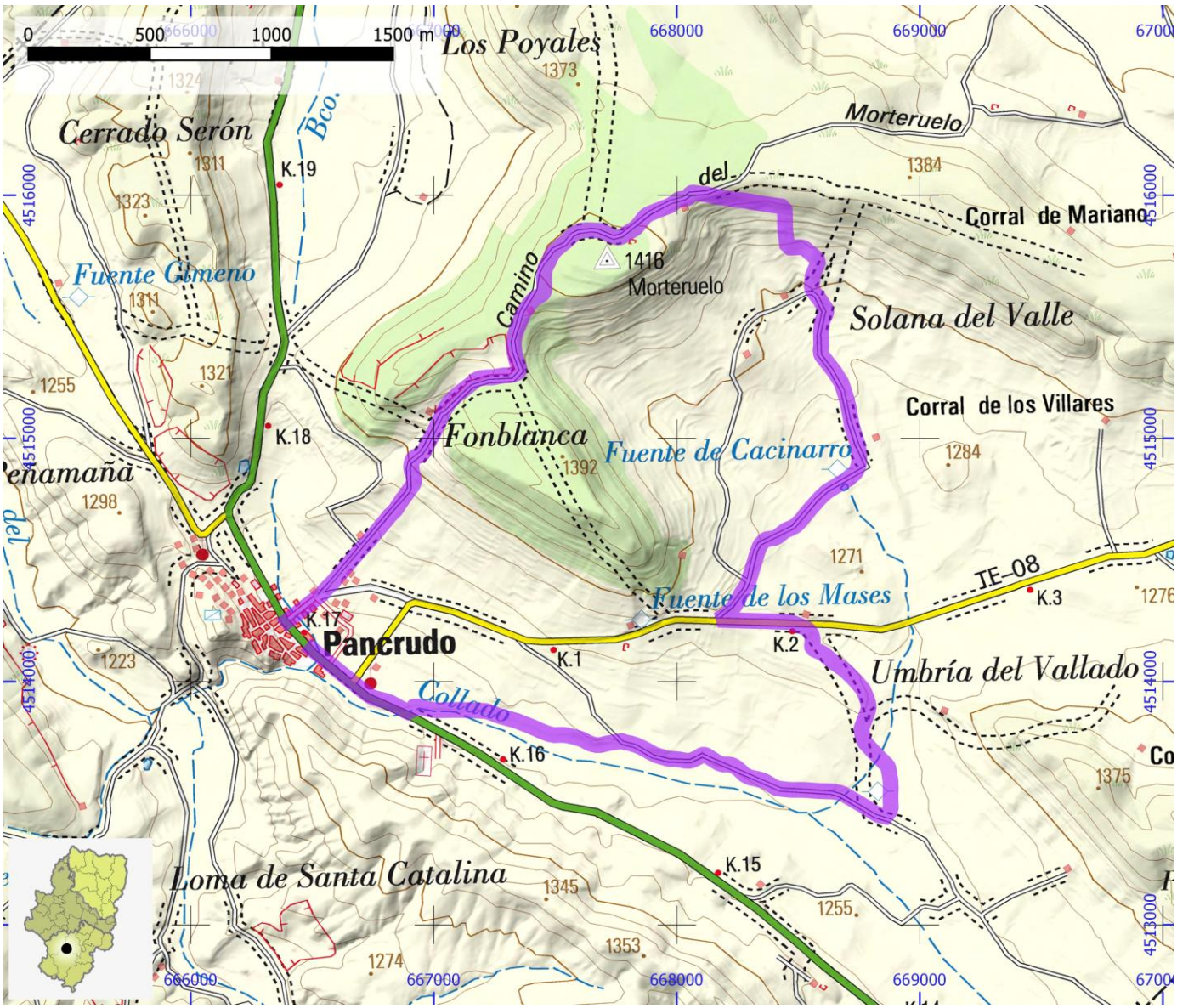

SENDEROS HOMOLOGADOS NO STA	ID OMA	FAM358

NOMBRE	PR-TE 40: Cuevas de Portalrubio - El Molino

ITINERARIO

Cuevas de Portalrubio - El Molino - Cuevas de portalrubio

COMARCA	Comunidad de Teruel	PROVINCIA	Teruel
ENLACE WEB	https://www.senderosfam.es/ruta/ficha/305	TIPO FAM	PR

MIDE

HORARIO	1:10	0	SEVERIDAD DEL MEDIO NATURAL
DESNIVEL DE SUBIDA (m)	55	0	ORIENTACIÓN EN EL ITINERARIO
DESNIVEL DE BAJADA (m)	55	0	DIFICULTAD EN EL DESPLAZAMIENTO
DISTANCIA HORIZONTAL (km)	2,0	0	CANTIDAD DE ESFUERZO NECESARIO
TIPO DE RECORRIDO	Ida y Vuelta		PENDIENTE DE NIEVE
			PASOS DE ESCALADA

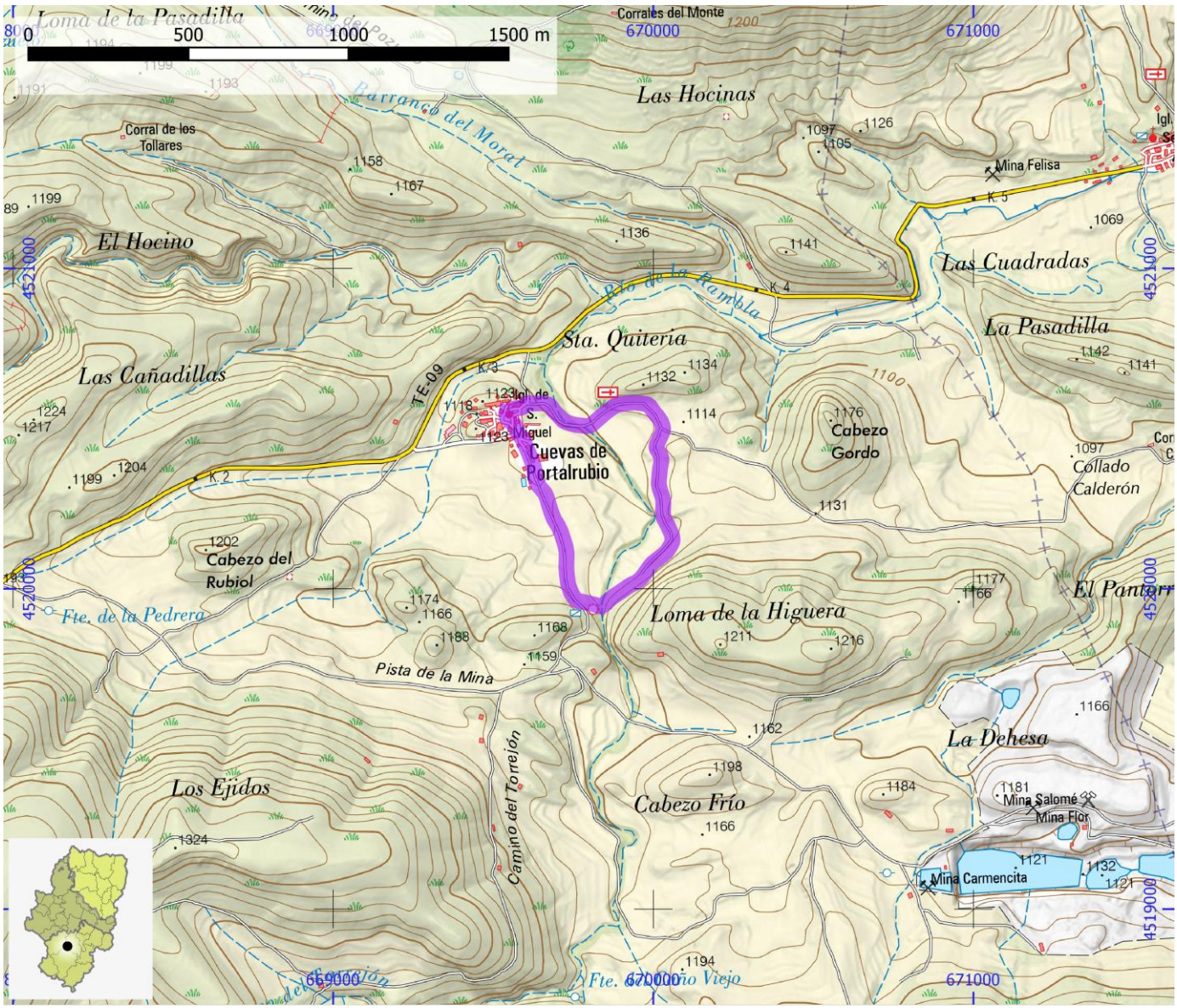

SENDEROS HOMOLOGADOS NO STA	ID OMA	FAM359

NOMBRE	PR-TE 42: Ruta de La Muela de Portalrubio

ITINERARIO

Portalrubio - La Muela de Portalrubio - Portalrubio

COMARCA	Comunidad de Teruel	PROVINCIA	Teruel
ENLACE WEB	https://www.senderosfam.es/ruta/ficha/548	TIPO FAM	PR

MIDE

HORARIO	3:35	0	SEVERIDAD DEL MEDIO NATURAL
DESNIVEL DE SUBIDA (m)	175	0	ORIENTACIÓN EN EL ITINERARIO
DESNIVEL DE BAJADA (m)	185	0	DIFICULTAD EN EL DESPLAZAMIENTO
DISTANCIA HORIZONTAL (km)	12,8	0	CANTIDAD DE ESFUERZO NECESARIO
TIPO DE RECORRIDO	Circular		PENDIENTE DE NIEVE
			PASOS DE ESCALADA

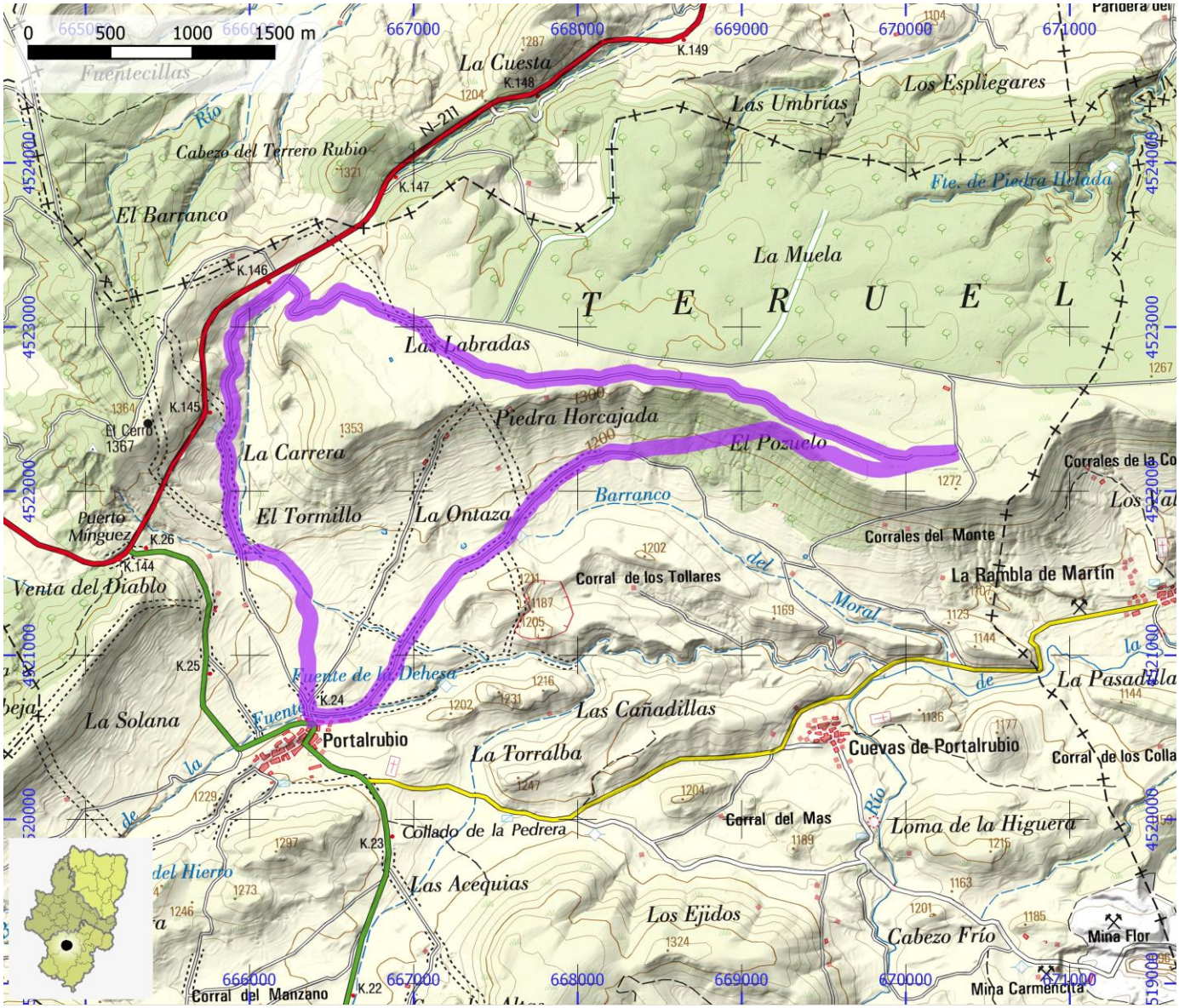

SENDEROS HOMOLOGADOS NO STA	ID OMA	FAM360

NOMBRE	PR-TE 45 Bis: Jorcas - Ababuj - Monteagudo del Castillo

ITINERARIO

Jorcas - Ababuj - Monteagudo del Castillo

COMARCA	Comunidad de Teruel	PROVINCIA	Teruel
ENLACE WEB	https://www.senderosfam.es/ruta/ficha/186	TIPO FAM	PR

MIDE

HORARIO	5:00		0	SEVERIDAD DEL MEDIO NATURAL
DESNIVEL DE SUBIDA (m)	280		0	ORIENTACIÓN EN EL ITINERARIO
DESNIVEL DE BAJADA (m)	145		0	DIFICULTAD EN EL DESPLAZAMIENTO
DISTANCIA HORIZONTAL (km)	17,9		0	CANTIDAD DE ESFUERZO NECESARIO
TIPO DE RECORRIDO	Travesía			PENDIENTE DE NIEVE
				PASOS DE ESCALADA

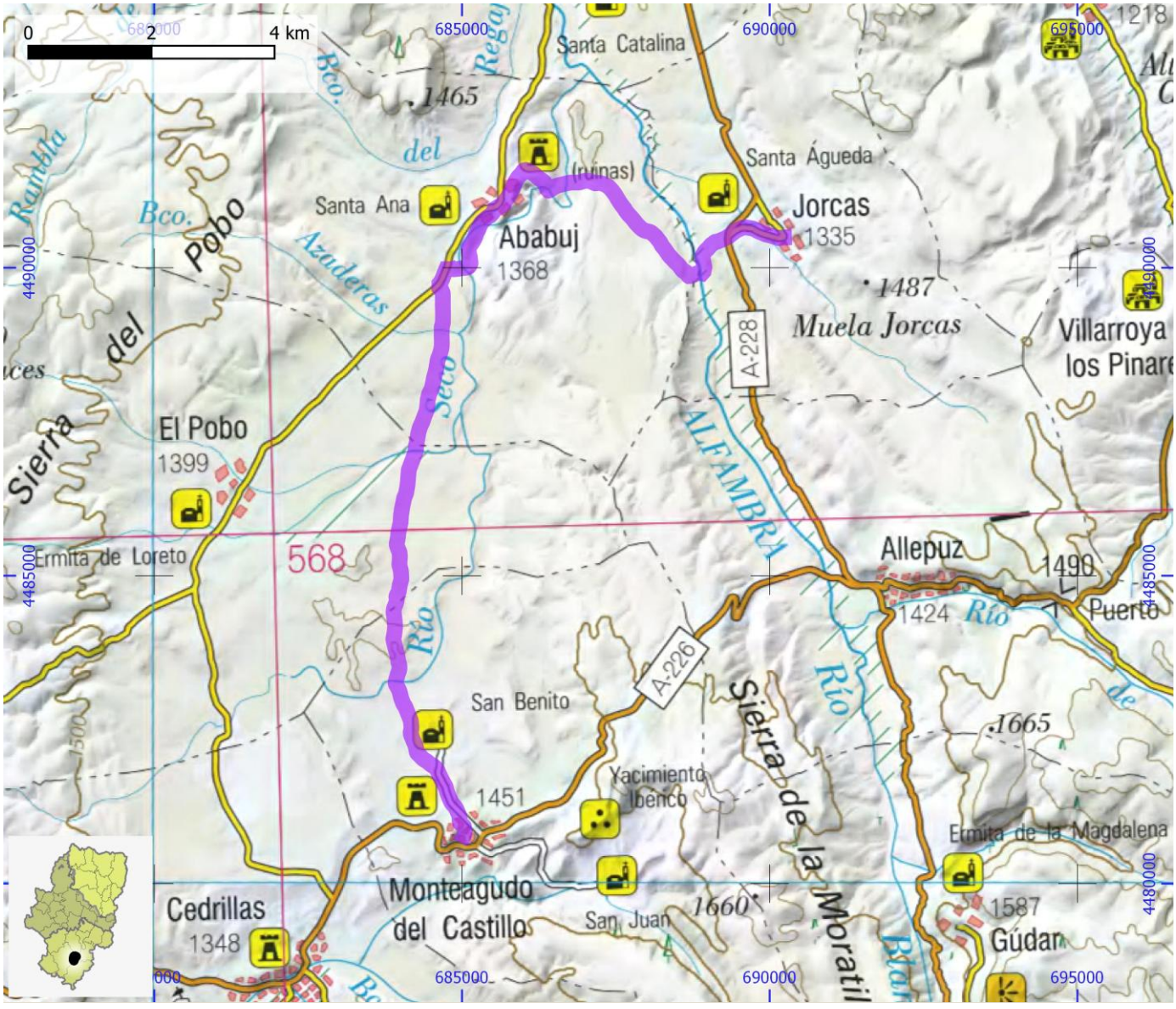

SENDEROS HOMOLOGADOS NO STA	ID OMA	FAM361

NOMBRE	PR-TE 45: Utrillas - El Moral - Barriada del Sur

ITINERARIO

Utrillas - Mina el Vinagre - El Moral - Barriada del sur

COMARCA	Cuencas Mineras	PROVINCIA	Teruel
ENLACE WEB	https://www.senderosfam.es/ruta/ficha/550	TIPO FAM	PR

MIDE

HORARIO	1:35	0	SEVERIDAD DEL MEDIO NATURAL
DESNIVEL DE SUBIDA (m)	155	0	ORIENTACIÓN EN EL ITINERARIO
DESNIVEL DE BAJADA (m)	125	0	DIFICULTAD EN EL DESPLAZAMIENTO
DISTANCIA HORIZONTAL (km)	5,0	0	CANTIDAD DE ESFUERZO NECESARIO
TIPO DE RECORRIDO	Circular		PENDIENTE DE NIEVE
			PASOS DE ESCALADA

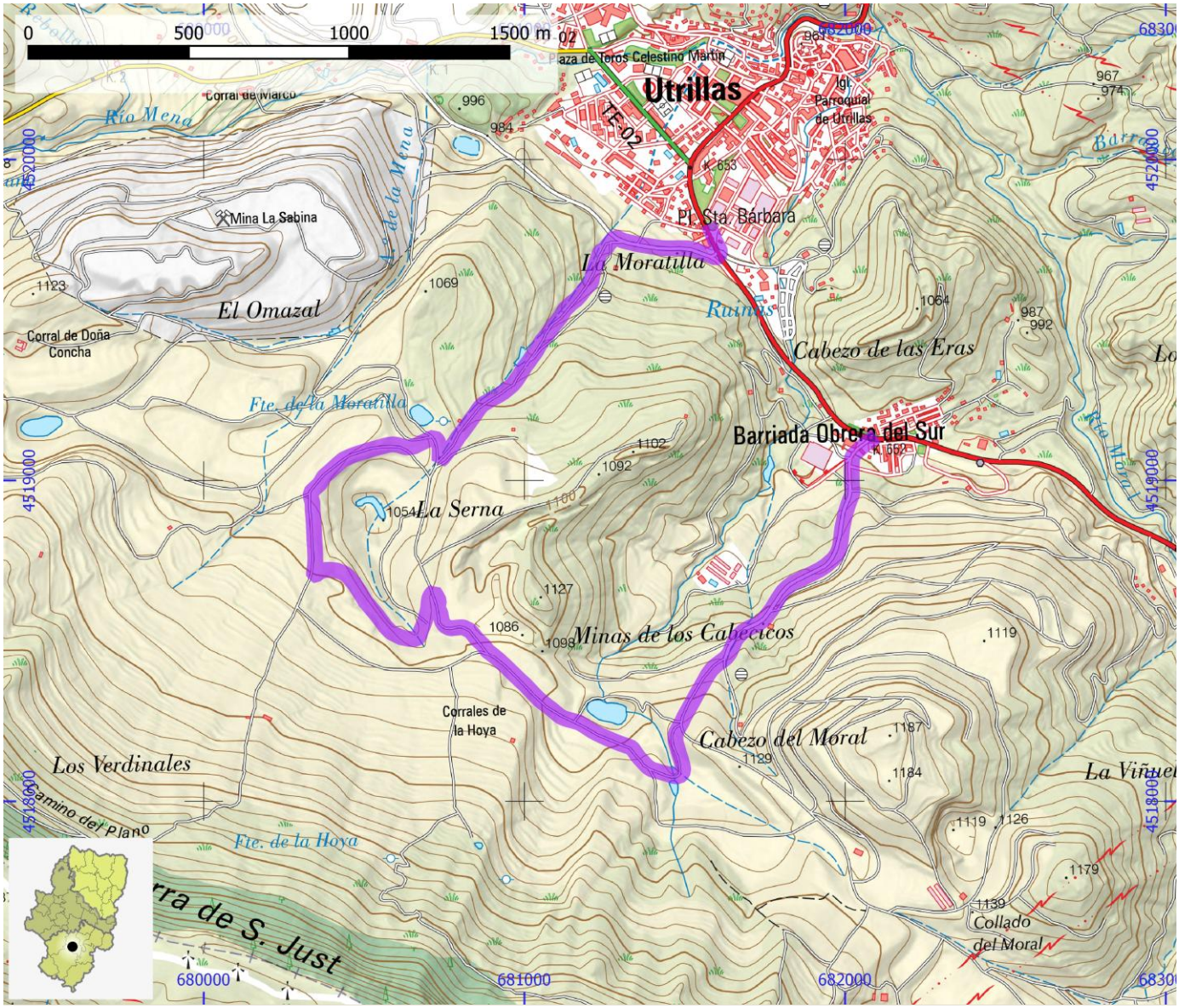

SENDEROS HOMOLOGADOS NO STA	ID OMA	FAM362

NOMBRE	PR-TE 46: Riodeva - Cascante del Río

ITINERARIO

Riodeva - Cascante del Río

COMARCA	Comunidad de Teruel	PROVINCIA	Teruel
ENLACE WEB	https://www.senderosfam.es/ruta/ficha/187	TIPO FAM	PR

MIDE

HORARIO	4:05	0	SEVERIDAD DEL MEDIO NATURAL
DESNIVEL DE SUBIDA (m)	360	0	ORIENTACIÓN EN EL ITINERARIO
DESNIVEL DE BAJADA (m)	310	0	DIFICULTAD EN EL DESPLAZAMIENTO
DISTANCIA HORIZONTAL (km)	13,1	0	CANTIDAD DE ESFUERZO NECESARIO
TIPO DE RECORRIDO	Travesía		PENDIENTE DE NIEVE
			PASOS DE ESCALADA

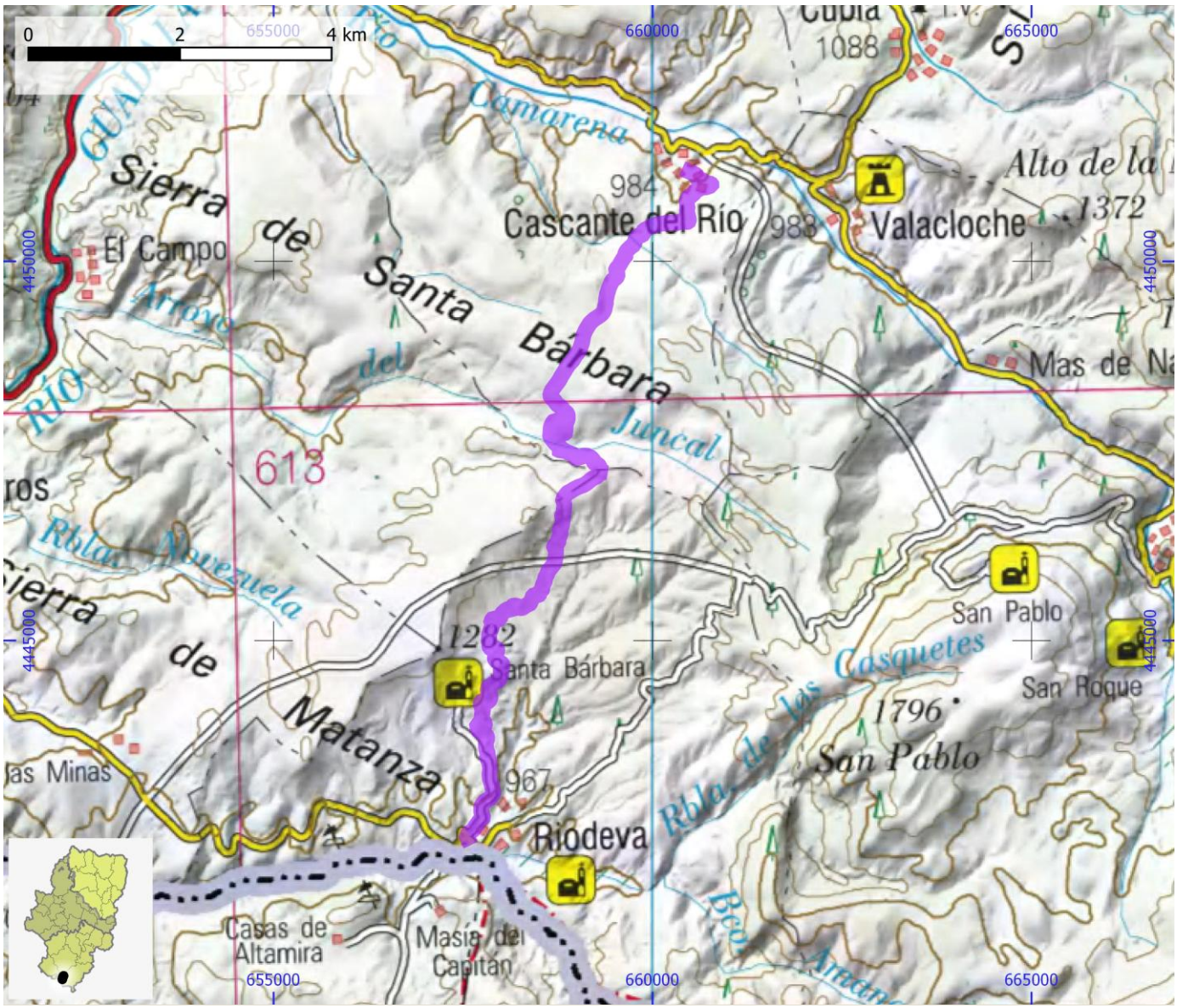

SENDEROS HOMOLOGADOS NO STA	ID OMA	FAM363

NOMBRE	PR-TE 47: Cubla - Villastar - Villaspesa - Castralvo

ITINERARIO

Cubla - Villastar - Villaspesa - Castralvo

COMARCA	Comunidad de Teruel	PROVINCIA	Teruel
ENLACE WEB	https://www.senderosfam.es/ruta/ficha/188	TIPO FAM	PR

MIDE

HORARIO	6:00		0	SEVERIDAD DEL MEDIO NATURAL
DESNIVEL DE SUBIDA (m)	175		0	ORIENTACIÓN EN EL ITINERARIO
DESNIVEL DE BAJADA (m)	325		0	DIFICULTAD EN EL DESPLAZAMIENTO
DISTANCIA HORIZONTAL (km)	21,8		0	CANTIDAD DE ESFUERZO NECESARIO
TIPO DE RECORRIDO	Travesía			PENDIENTE DE NIEVE
				PASOS DE ESCALADA

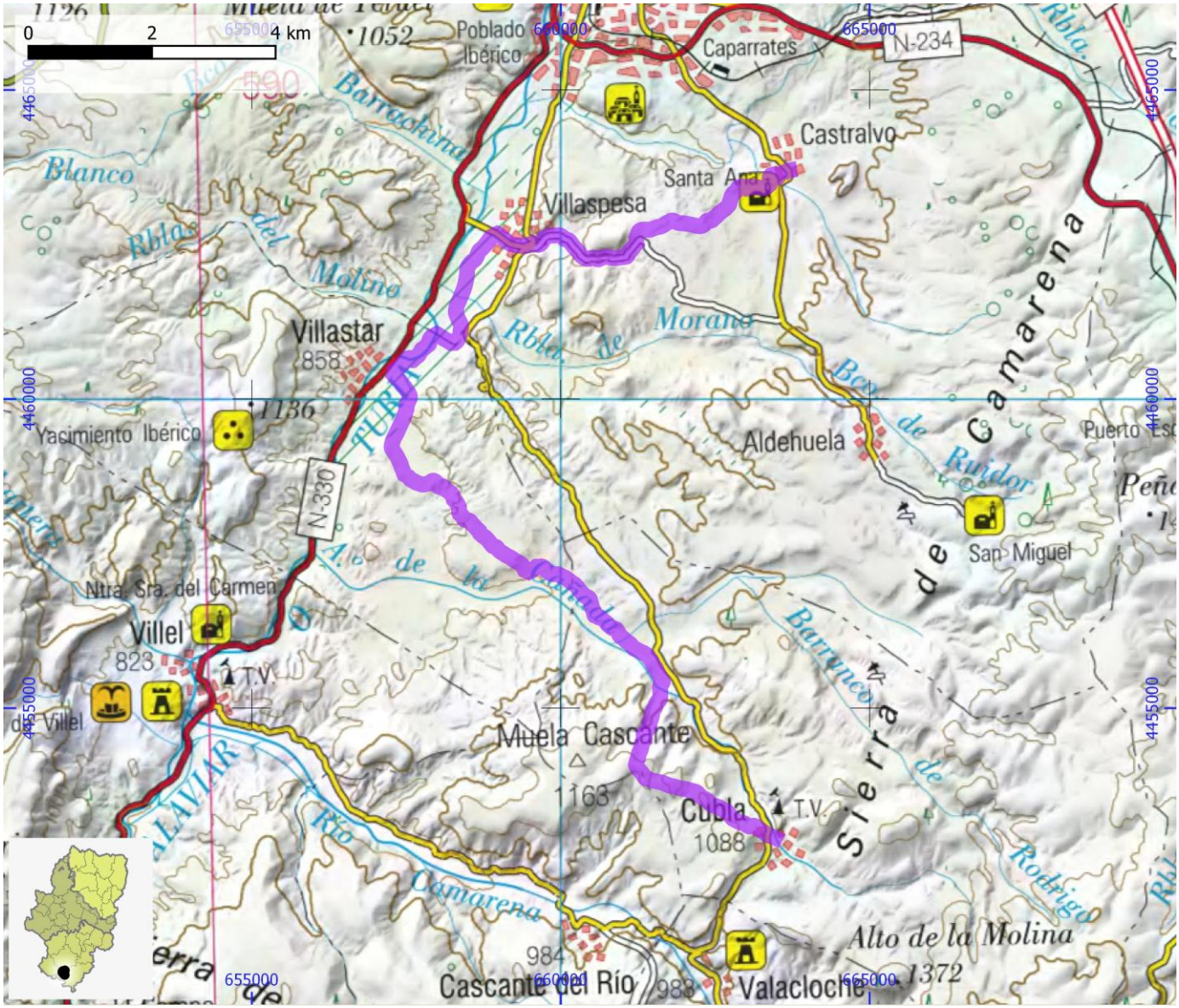

SENDEROS HOMOLOGADOS NO STA	ID OMA	FAM364

NOMBRE	PR-TE 49: Las Parameras del Altiplano

ITINERARIO

Visiedo - Rillo - Son del Puerto - Cervera del Rincón

COMARCA	Comunidad de Teruel	PROVINCIA	Teruel
ENLACE WEB	https://www.senderosfam.es/ruta/ficha/189	TIPO FAM	PR

MIDE

HORARIO	6:15		0	SEVERIDAD DEL MEDIO NATURAL
DESNIVEL DE SUBIDA (m)	390		0	ORIENTACIÓN EN EL ITINERARIO
DESNIVEL DE BAJADA (m)	320		0	DIFICULTAD EN EL DESPLAZAMIENTO
DISTANCIA HORIZONTAL (km)	21,8		0	CANTIDAD DE ESFUERZO NECESARIO
TIPO DE RECORRIDO	Travesía			PENDIENTE DE NIEVE
				PASOS DE ESCALADA

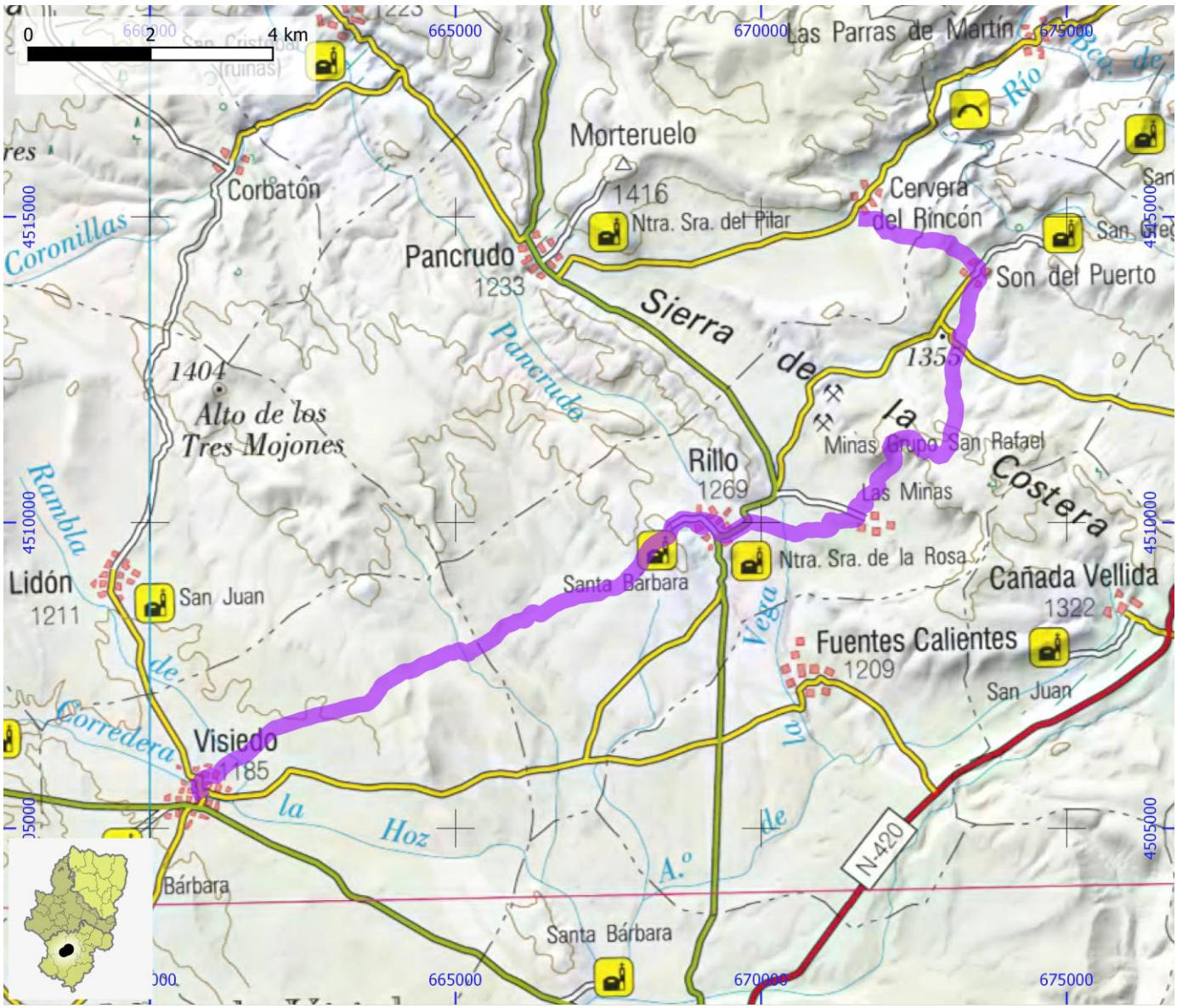

SENDEROS HOMOLOGADOS NO STA	ID OMA	FAM365

NOMBRE	PR-TE 5 Tormón - El Cuervo - Tormón

ITINERARIO

Tormón - El Cuervo - Veguillas de la Sierra - Alobras - Tormón

COMARCA	Comunidad de Teruel	PROVINCIA	Teruel
ENLACE WEB	https://www.senderosfam.es/ruta/ficha/1090	TIPO FAM	PR

MIDE

HORARIO	9:05		0	SEVERIDAD DEL MEDIO NATURAL
DESNIVEL DE SUBIDA (m)	730		0	ORIENTACIÓN EN EL ITINERARIO
DESNIVEL DE BAJADA (m)	730		0	DIFICULTAD EN EL DESPLAZAMIENTO
DISTANCIA HORIZONTAL (km)	29,8		0	CANTIDAD DE ESFUERZO NECESARIO
TIPO DE RECORRIDO	Circular			PENDIENTE DE NIEVE
				PASOS DE ESCALADA

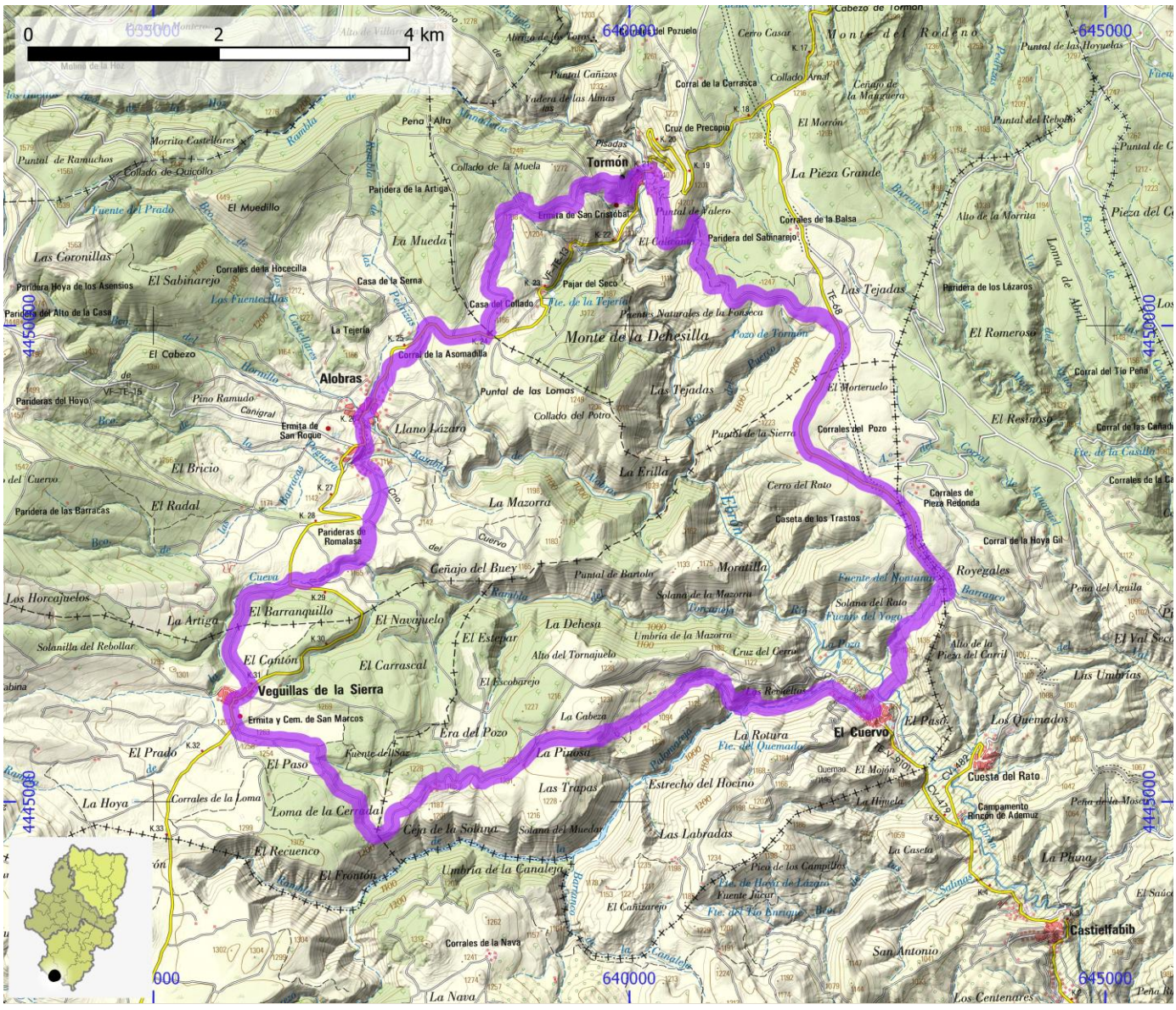
0
2
4 km
Tormón
Alobras
Veguillas de la Sierra
El Cuervo
Castielfabib
Monte de la Dehesilla
Monte del Rodeno
La Pieza Grande
Las Tejadas
Monte de la Dehesilla
Puntal de las Lomas
Collado del Potro
Llano Lázaro
La Mazorra
Ceñajo del Buey
El Navajuelo
La Dehesa
El Estepar
El Cantón
El Carrascal
Era del Pozo
La Pinosa
Las Trapas
Estrecho del Hocino
Las Labradas
La Rotura
Cuesta del Rato
Los Quemados
Royegales
Moratilla
Caseta de los Trastos
Corrales de Pieza Redonda
Corrales del Pozo
El Romeroso
El Resinoso
Las Umbrías
La Plana
Los Centenares
San Antonio
Ermita de San Cristóbal
Ermita de San Roque
Ermita y Cem. de San Marcos
Collado de la Muela
Collado de Quicollo
Collado Arnal
Cruz de Precapio
Corrales de la Balsa
Paridera del Sabinarejo
Pajar del Seco
Casa del Collado
Corral de la Asomadilla
Paridera de los Lázaros
Corral del Tío Peña
Corral de la Hoya Gil
Corral de los Cañados
Paridera de la Artiga
Paridera de las Barracas
Parideras de Romalasa
Parideras del Hoyo
Paridera del Alto de la Casa
Paridera Hoya de los Asensios
Corrales de la Hocecilla
Corrales de la Loma
Corrales de la Nava
Campamento Rincón de Ademuz
Fuente del Prado
Fuente del Sac
Fuente del Monzano
Fuente del Yogo
Fuente del Tío Barique
Fuente Jucar
Pozo de Tormón
Puntal de la Sierra
Puntal de Bartolo
Puntal de Valero
Puntal de las Hoyuelas
Puntal del Rebollo
Puntal de Ramuchos
Puntal Cañizos
Morrita Castellares
Peña Alto
Peña del Aguila
Peña de la Mosca
Cerro Casar
Cerro del Rato
Cabezo de Tormón
Alto de la Morrita
Alto de la Pieza del Carril
Alto del Tornajuelo
Cruz del Cerro
Collado Arnal
Ceñajo de la Maguera
El Morrón
El Mojón
La Hiruela
La Caseta
Pico de los Campillos
El Cañizarejo
Umbría de la Canalejo
Umbría de la Mazorra
Solana del Rato
Solana de la Mazorra
Solana del Muedo
Ceja de la Solana
Loma de la Cerradal
El Recuenco
El Frontón
El Prado
El Paso
La Hoya
La Nava
Las Coronillas
El Sabinarejo
El Muedillo
El Cabezo
El Bricio
El Radal
El Barranquillo
La Artiga
Los Horcajuelos
Solanilla del Rebollar
Pino Ramudo
Canigral
La Tejería
Casa de la Serna
La Mueda
Las Fuentecillas
Las Cuevas
Barranco
Barranco de Ademuz
Barranco de Royegales
Barranco de Solana de la Mazorra
Barranco de Umbría de la Canalejo
Barranco de Umbría de la Mazorra
Barranco de Fte. del Quemado
Barranco de Fte. de Hoces de Lázaro
Barranco de Fte. del Tío Barique
Barranco de Fte. del Yogo
Barranco de Puntal de la Sierra
Barranco de Pozo de Tormón
Barranco de Fte. de la Tejería
Barranco de Fte. de la Casilla
Barranco de Fte. de la Tejería
Barranco de Fte. de la Tejería
Barranco de Fte. de la Tejería

SENDEROS HOMOLOGADOS NO STA	ID OMA	FAM366

NOMBRE	PR-TE 50 Bis: Ruta de las Ermitas del Campo Visedo

ITINERARIO

Camañas - Argentes - Lidón - Visiedo - Camañas

COMARCA	Comunidad de Teruel	PROVINCIA	Teruel
ENLACE WEB	https://www.senderosfam.es/ruta/ficha/190	TIPO FAM	PR

MIDE

HORARIO	7:15		0	SEVERIDAD DEL MEDIO NATURAL
DESNIVEL DE SUBIDA (m)	160		0	ORIENTACIÓN EN EL ITINERARIO
DESNIVEL DE BAJADA (m)	160		0	DIFICULTAD EN EL DESPLAZAMIENTO
DISTANCIA HORIZONTAL (km)	27,6		0	CANTIDAD DE ESFUERZO NECESARIO
TIPO DE RECORRIDO	Circular			PENDIENTE DE NIEVE
				PASOS DE ESCALADA

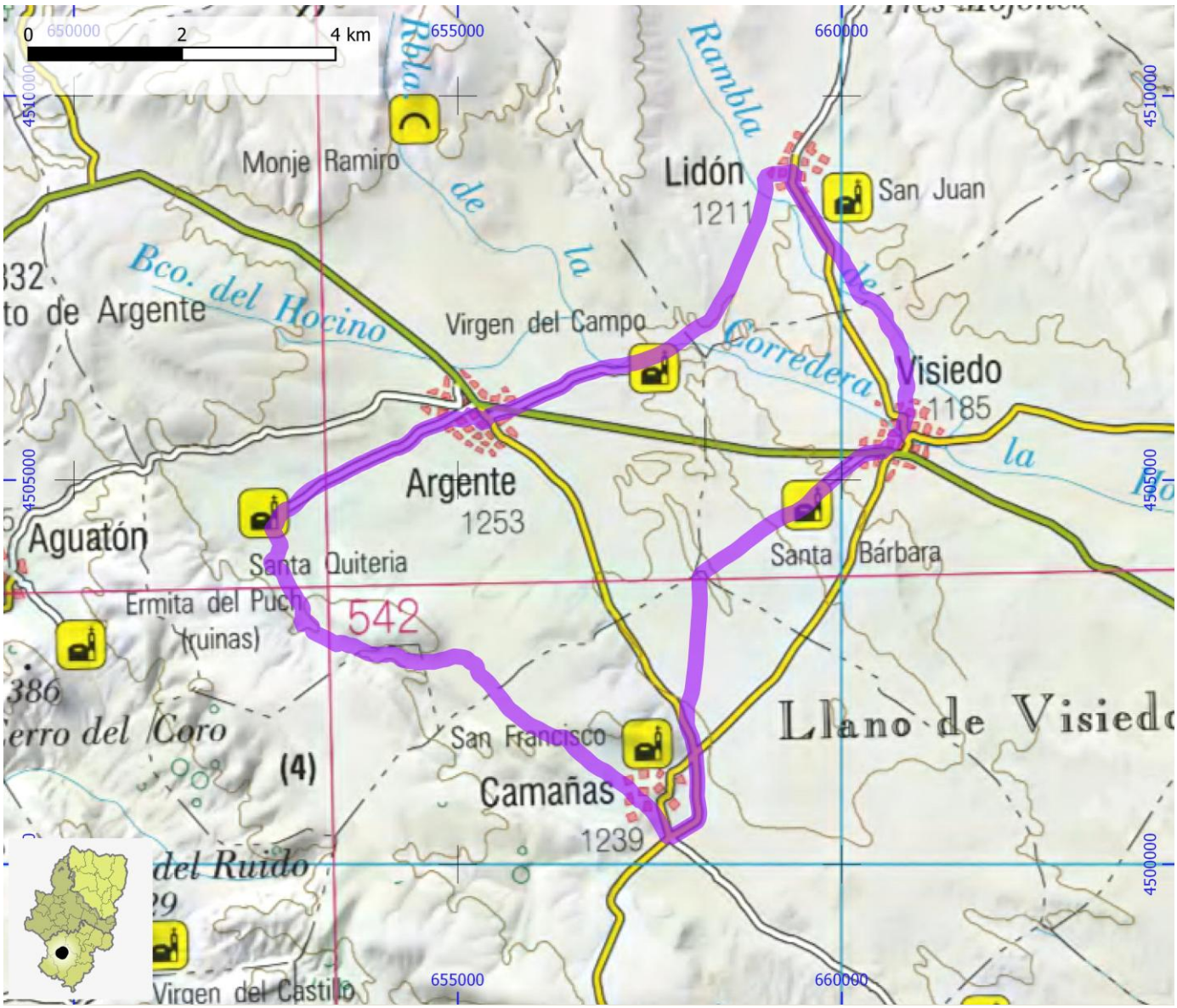

SENDEROS HOMOLOGADOS NO STA	ID OMA	FAM367

NOMBRE PR-TE 51: Galve - Camarillas - Aguilar del Alfambra - Jorcas

ITINERARIO

Galve - Ermita de la Virgen del Campo - Camarillas - Aguilar del Alfambra - Jorcas

COMARCA	Comunidad de Teruel	PROVINCIA	Teruel
ENLACE WEB	https://www.senderosfam.es/ruta/ficha/191	TIPO FAM	PR

MIDE

HORARIO	7:40	0	SEVERIDAD DEL MEDIO NATURAL
DESNIVEL DE SUBIDA (m)	385	0	ORIENTACIÓN EN EL ITINERARIO
DESNIVEL DE BAJADA (m)	240	0	DIFICULTAD EN EL DESPLAZAMIENTO
DISTANCIA HORIZONTAL (km)	27,8	0	CANTIDAD DE ESFUERZO NECESARIO
TIPO DE RECORRIDO	Travesía		PENDIENTE DE NIEVE
			PASOS DE ESCALADA

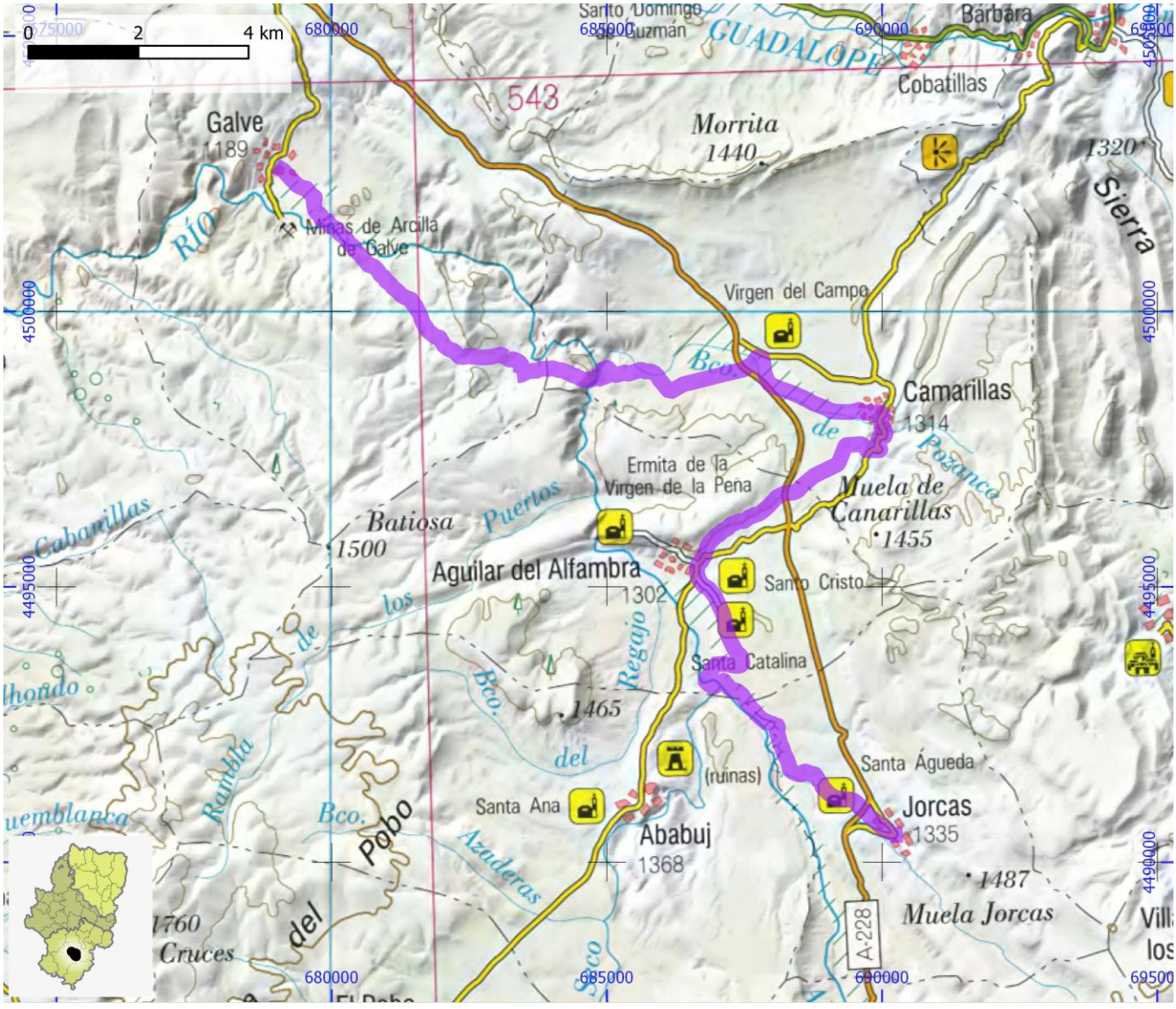

SENDEROS HOMOLOGADOS NO STA	ID OMA	FAM368

NOMBRE PR-TE 53A: Alcorisa - Seno

ITINERARIO

Alcorisa - Berge - Seno

COMARCA	Bajo Aragón	**PROVINCIA**	Teruel
ENLACE WEB	https://www.senderosfam.es/ruta/ficha/708	**TIPO FAM**	PR

MIDE

HORARIO	6:30	0	SEVERIDAD DEL MEDIO NATURAL
DESNIVEL DE SUBIDA (m)	510	0	ORIENTACIÓN EN EL ITINERARIO
DESNIVEL DE BAJADA (m)	395	0	DIFICULTAD EN EL DESPLAZAMIENTO
DISTANCIA HORIZONTAL (km)	21,9	0	CANTIDAD DE ESFUERZO NECESARIO
TIPO DE RECORRIDO	Travesía		PENDIENTE DE NIEVE
			PASOS DE ESCALADA

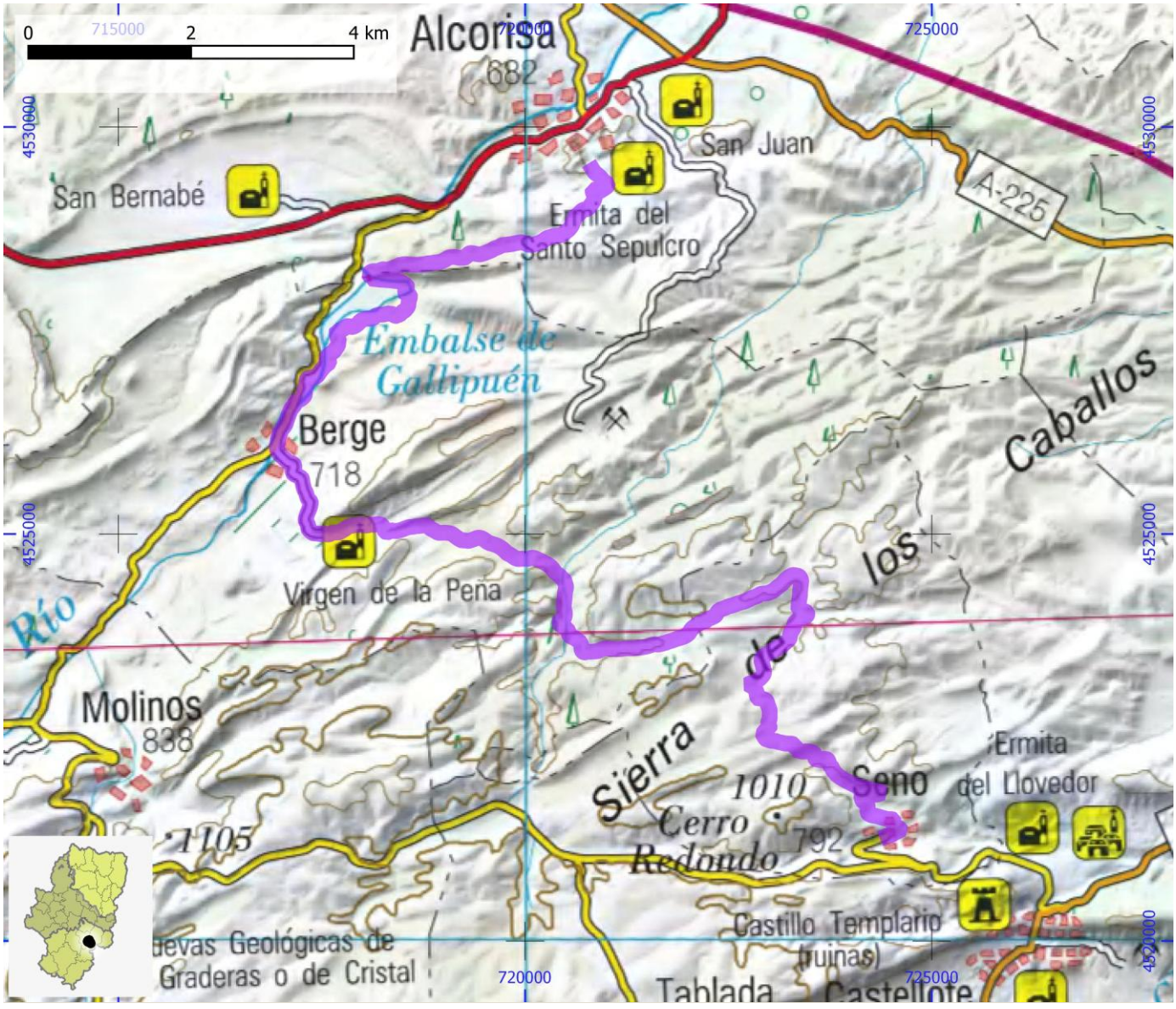

SENDEROS HOMOLOGADOS NO STA	ID OMA	FAM369

NOMBRE	PR-TE 55: Vuelta al Picuezo

ITINERARIO

Berge - Molinos

COMARCA	Bajo Aragón | Maestrazgo	PROVINCIA	Teruel
ENLACE WEB	https://www.senderosfam.es/ruta/ficha/557	TIPO FAM	PR

MIDE

HORARIO	1:45		0	SEVERIDAD DEL MEDIO NATURAL
DESNIVEL DE SUBIDA (m)	150		0	ORIENTACIÓN EN EL ITINERARIO
DESNIVEL DE BAJADA (m)	35		0	DIFICULTAD EN EL DESPLAZAMIENTO
DISTANCIA HORIZONTAL (km)	7,3		0	CANTIDAD DE ESFUERZO NECESARIO
TIPO DE RECORRIDO	Travesía			PENDIENTE DE NIEVE
				PASOS DE ESCALADA

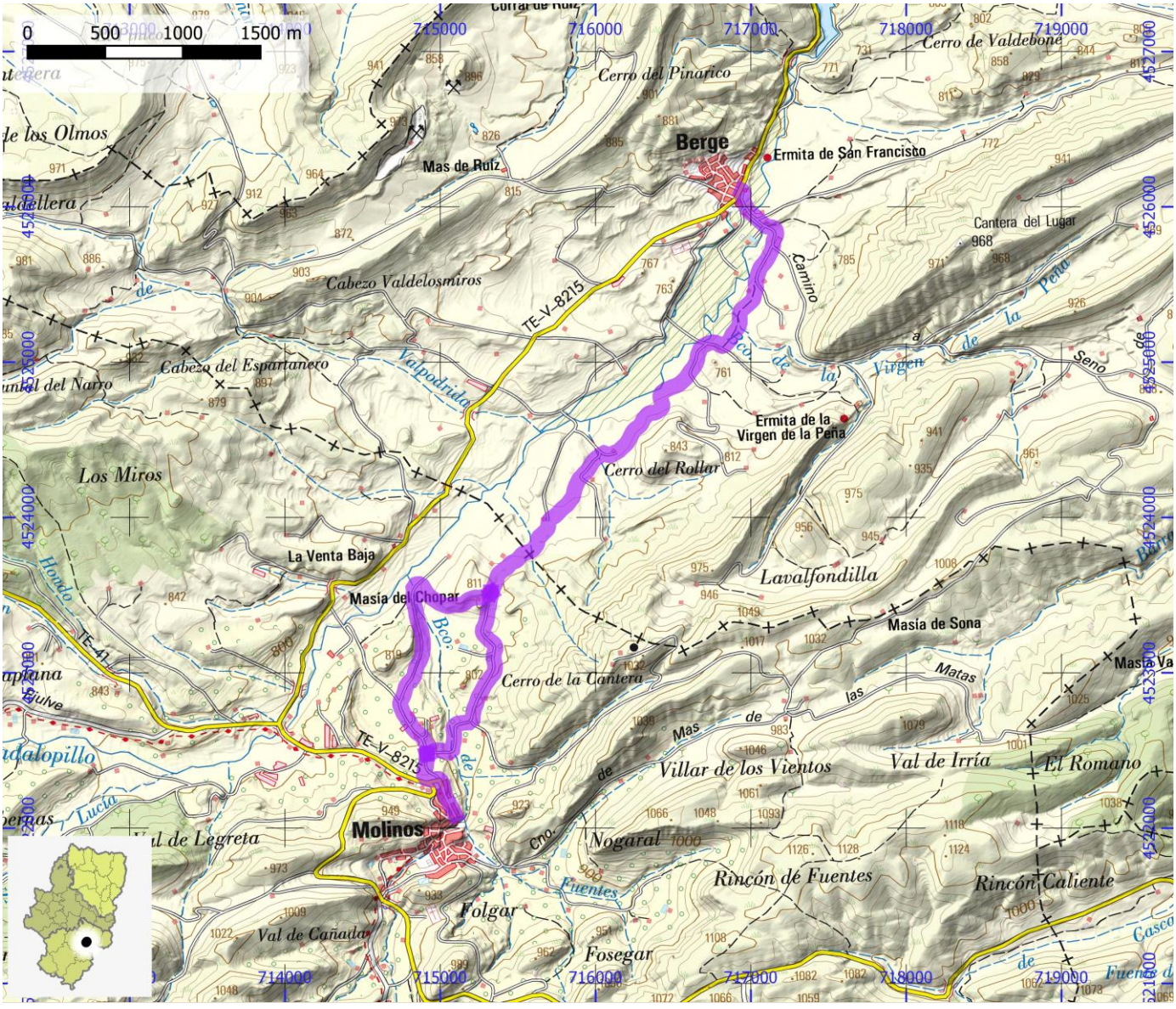

SENDEROS HOMOLOGADOS NO STA	ID OMA	FAM370

NOMBRE PR-TE 56 A: Senderos de las Pinturas Rupestres

ITINERARIO

Molinos - Cuevas de Cristal y Baticambras

COMARCA	Maestrazgo	PROVINCIA	Teruel
ENLACE WEB	https://www.senderosfam.es/ruta/ficha/192	TIPO FAM	PR

MIDE

HORARIO	1:50	0	SEVERIDAD DEL MEDIO NATURAL
DESNIVEL DE SUBIDA (m)	165	0	ORIENTACIÓN EN EL ITINERARIO
DESNIVEL DE BAJADA (m)	165	0	DIFICULTAD EN EL DESPLAZAMIENTO
DISTANCIA HORIZONTAL (km)	2,8	0	CANTIDAD DE ESFUERZO NECESARIO
TIPO DE RECORRIDO	Ida y Vuelta		PENDIENTE DE NIEVE
			PASOS DE ESCALADA

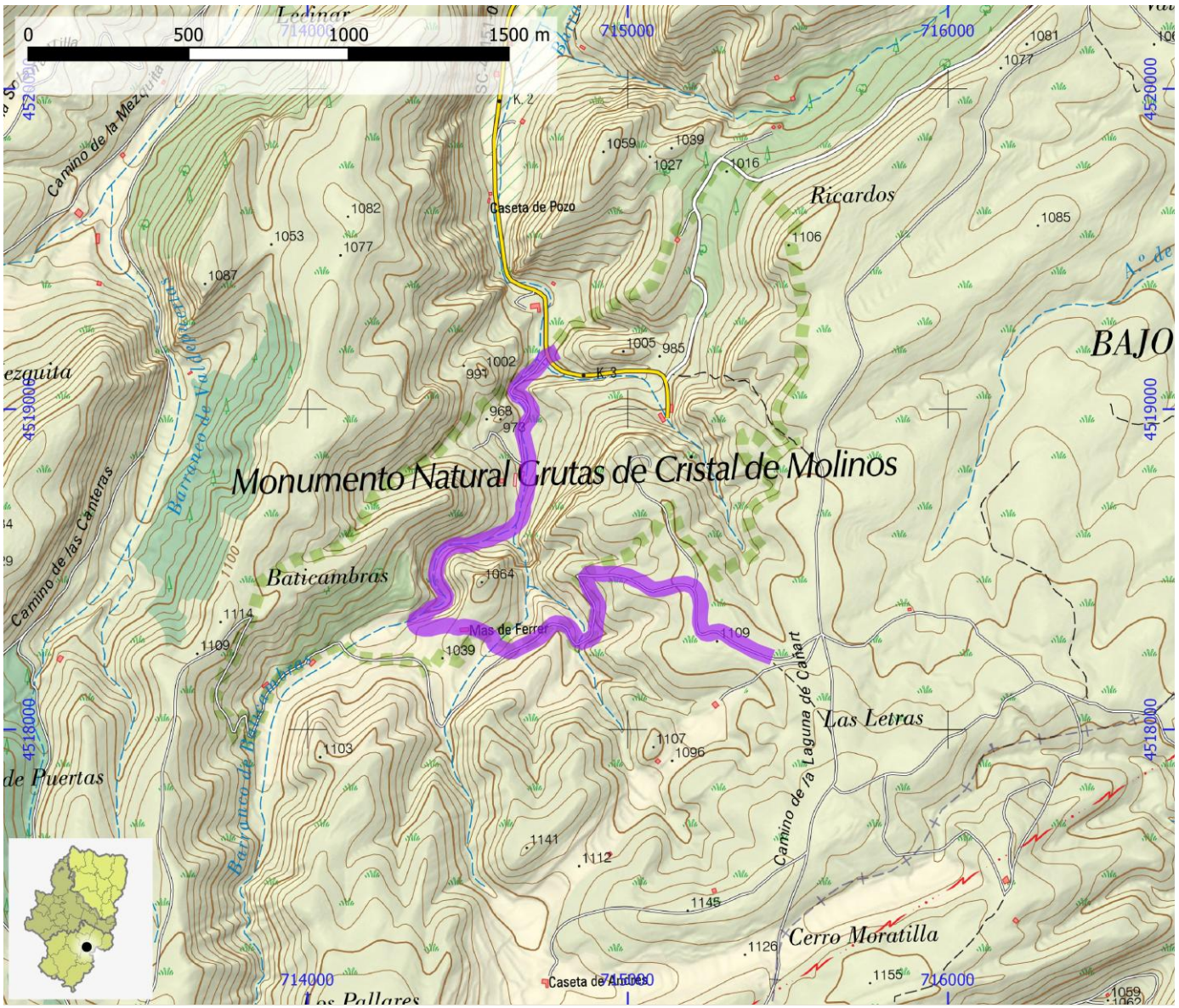

SENDEROS HOMOLOGADOS NO STA	ID OMA	FAM371

NOMBRE	PR-TE 58: La Ginebrosa - Cerro Tarayola

ITINERARIO

La Cañada de Verich - La Ginebrosa - Mirador de la Tarayola o del Pilón

COMARCA	Bajo Aragón	PROVINCIA	Teruel
ENLACE WEB	https://www.senderosfam.es/ruta/ficha/193	TIPO FAM	PR

MIDE

HORARIO	2:35	0	SEVERIDAD DEL MEDIO NATURAL
DESNIVEL DE SUBIDA (m)	285	0	ORIENTACIÓN EN EL ITINERARIO
DESNIVEL DE BAJADA (m)	125	0	DIFICULTAD EN EL DESPLAZAMIENTO
DISTANCIA HORIZONTAL (km)	8,3	0	CANTIDAD DE ESFUERZO NECESARIO
TIPO DE RECORRIDO	Travesía		PENDIENTE DE NIEVE
			PASOS DE ESCALADA

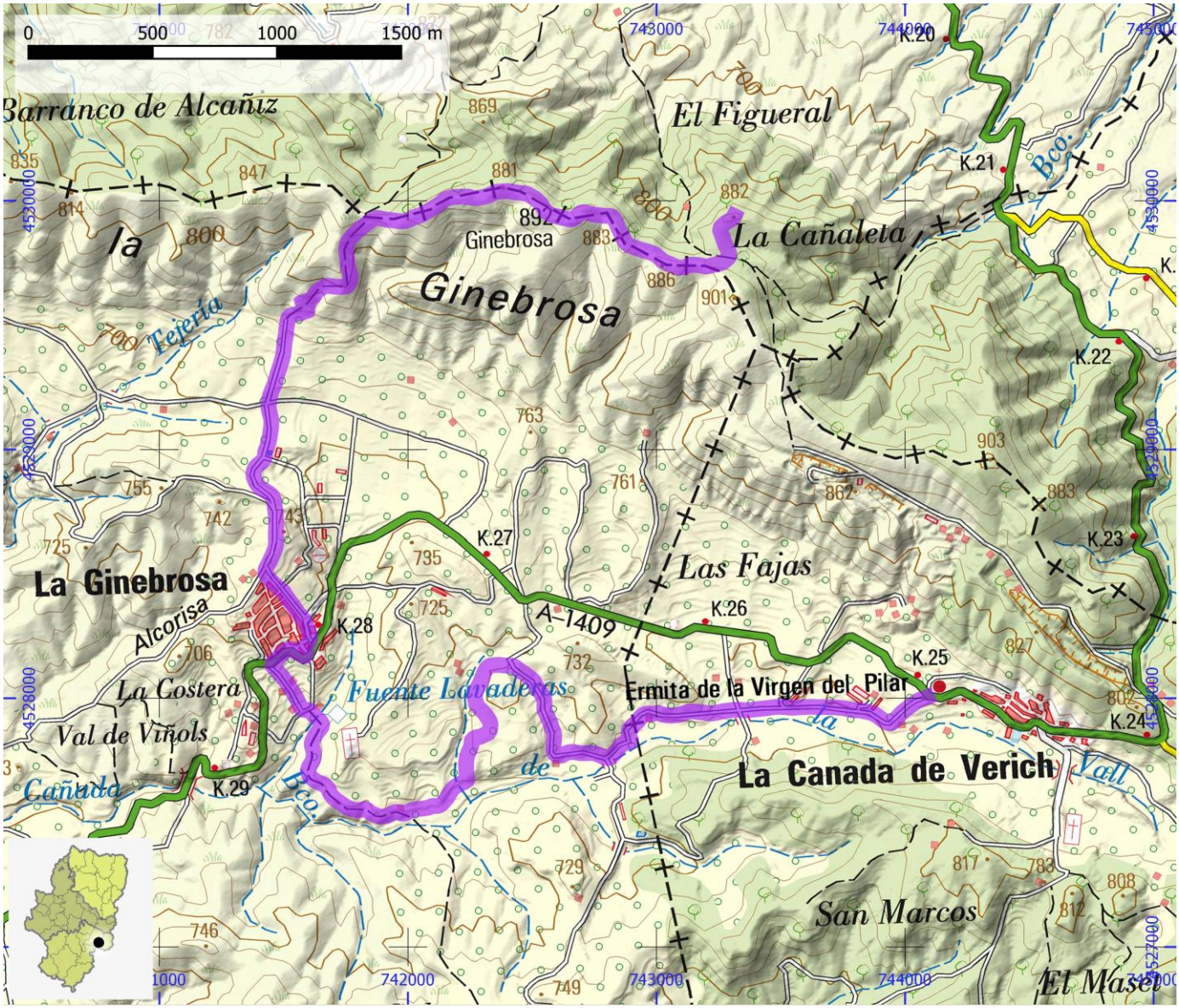

SENDEROS HOMOLOGADOS NO STA	ID OMA	FAM372

NOMBRE PR-TE 60: Fuente de las Cascadas - Castel de Cabra

ITINERARIO

Palomar de Arroyos - Castel de Cabra

COMARCA	Cuencas Mineras	**PROVINCIA**	Teruel
ENLACE WEB	https://www.senderosfam.es/ruta/ficha/560	**TIPO FAM**	PR

MIDE

HORARIO	2:40		0	SEVERIDAD DEL MEDIO NATURAL
DESNIVEL DE SUBIDA (m)	215		0	ORIENTACIÓN EN EL ITINERARIO
DESNIVEL DE BAJADA (m)	320		0	DIFICULTAD EN EL DESPLAZAMIENTO
DISTANCIA HORIZONTAL (km)	8,0		0	CANTIDAD DE ESFUERZO NECESARIO
TIPO DE RECORRIDO	Travesía			PENDIENTE DE NIEVE
				PASOS DE ESCALADA

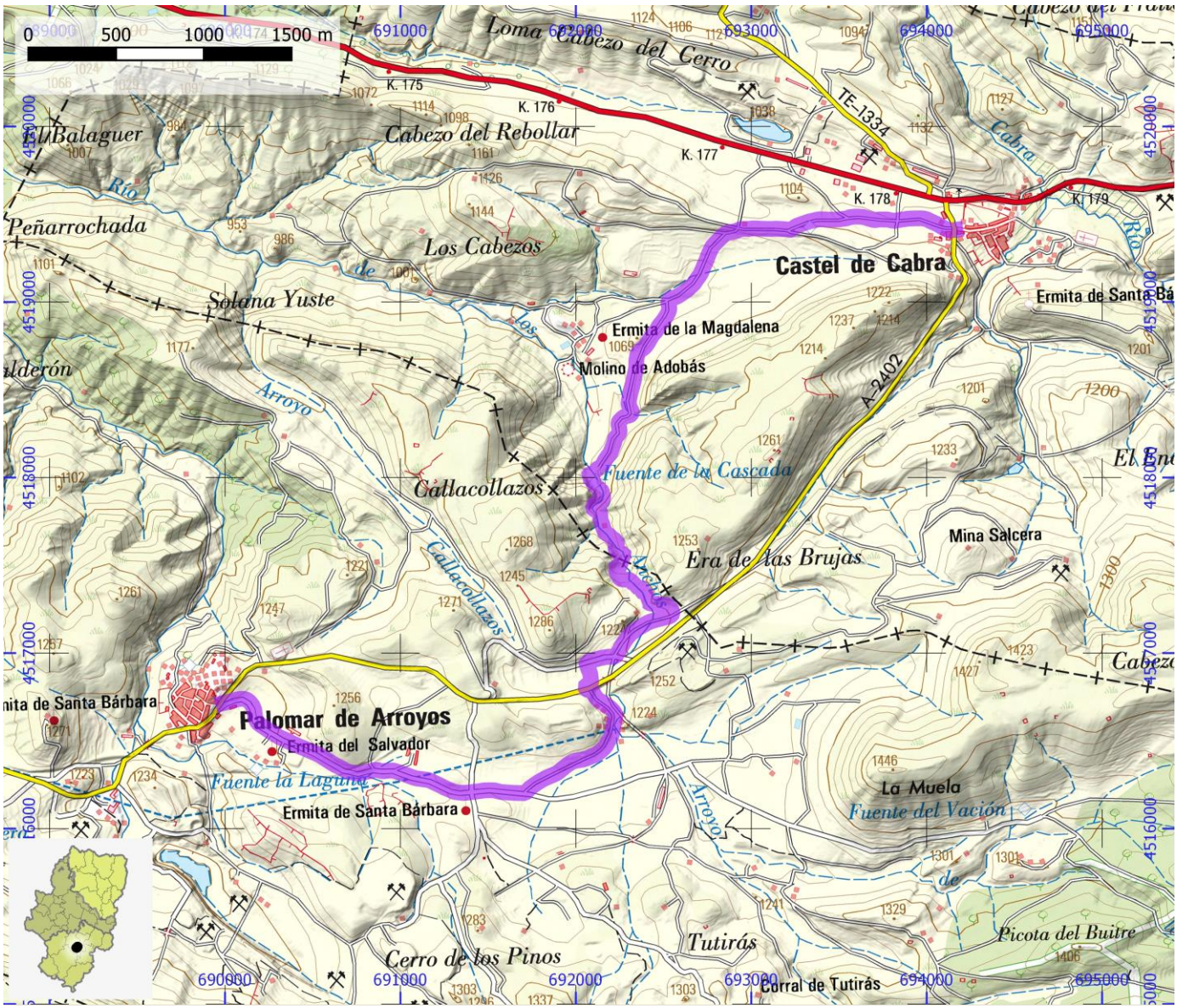

SENDEROS HOMOLOGADOS NO STA	ID OMA	FAM373

NOMBRE	PR-TE 61: Mirador del Puerto de Las Traviesas

ITINERARIO

Cañizar del Olivar - Mirador del Puerto de las Traviesas

COMARCA	Cuencas Mineras	PROVINCIA	Teruel
ENLACE WEB	https://www.senderosfam.es/ruta/ficha/195	TIPO FAM	PR

MIDE

HORARIO	3:35	0	SEVERIDAD DEL MEDIO NATURAL
DESNIVEL DE SUBIDA (m)	360	0	ORIENTACIÓN EN EL ITINERARIO
DESNIVEL DE BAJADA (m)	360	0	DIFICULTAD EN EL DESPLAZAMIENTO
DISTANCIA HORIZONTAL (km)	5,3	0	CANTIDAD DE ESFUERZO NECESARIO
TIPO DE RECORRIDO	Ida y Vuelta		PENDIENTE DE NIEVE
			PASOS DE ESCALADA

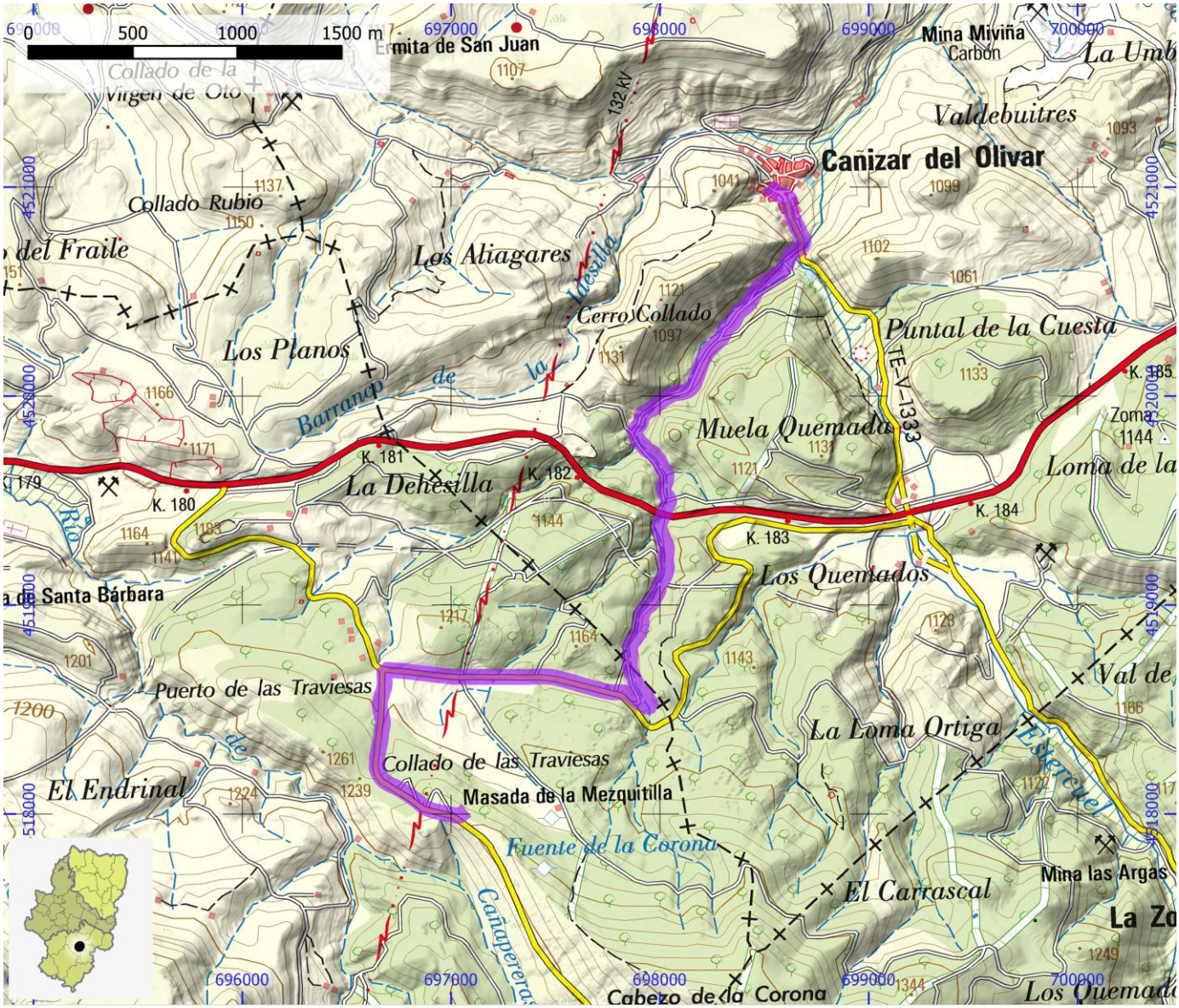

SENDEROS HOMOLOGADOS NO STA	ID OMA	FAM374

NOMBRE	PR-TE 62 Bis: La Zoma - Fuente de los Huergos

ITINERARIO

La Zoma - Fuente de los Huergos

COMARCA	Cuencas Mineras	PROVINCIA	Teruel
ENLACE WEB	https://www.senderosfam.es/ruta/ficha/197	TIPO FAM	PR

MIDE

HORARIO	1:35	0	SEVERIDAD DEL MEDIO NATURAL
DESNIVEL DE SUBIDA (m)	160	0	ORIENTACIÓN EN EL ITINERARIO
DESNIVEL DE BAJADA (m)	160	0	DIFICULTAD EN EL DESPLAZAMIENTO
DISTANCIA HORIZONTAL (km)	2,3	0	CANTIDAD DE ESFUERZO NECESARIO
TIPO DE RECORRIDO	Ida y Vuelta		PENDIENTE DE NIEVE
			PASOS DE ESCALADA

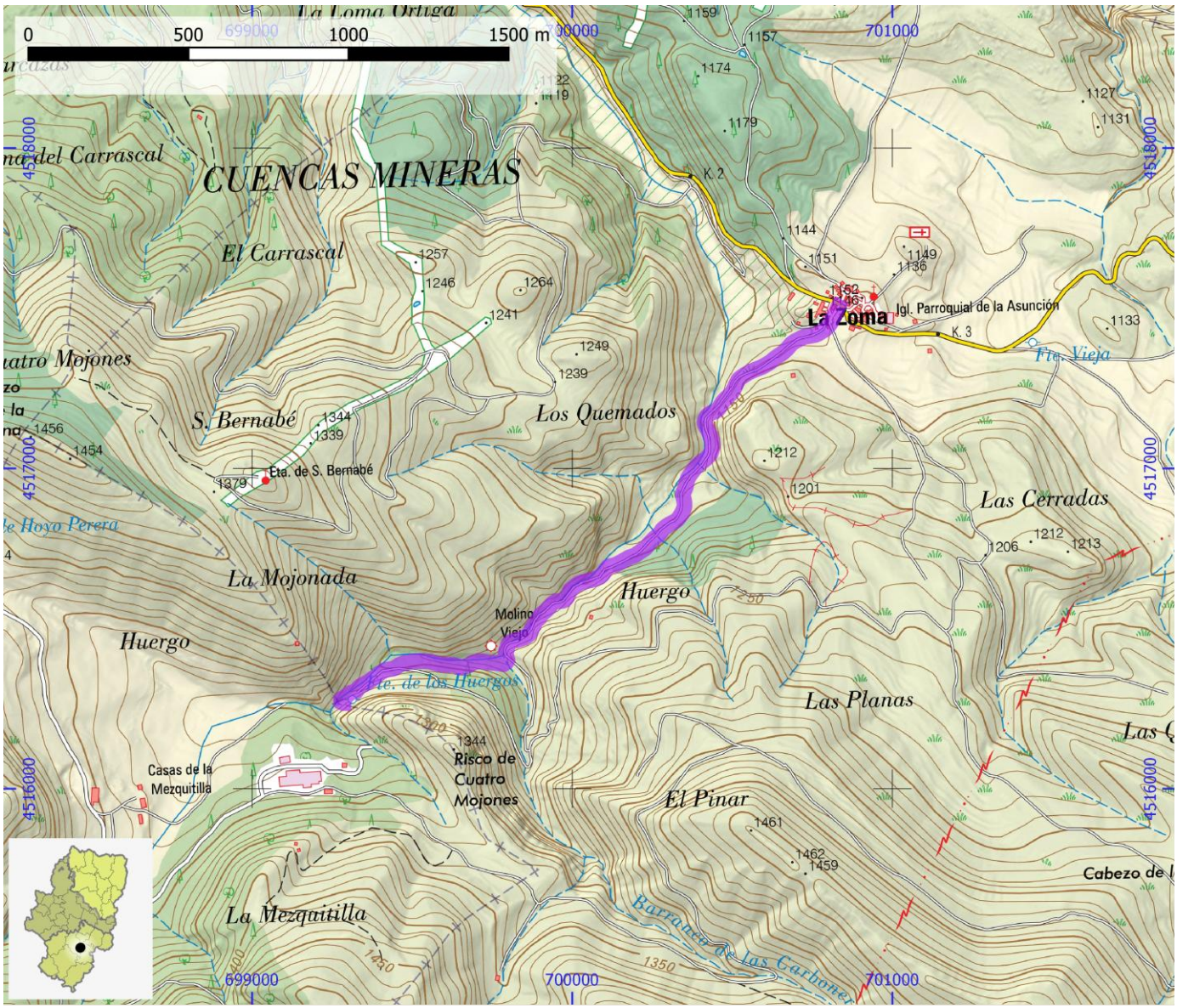

SENDEROS HOMOLOGADOS NO STA	ID OMA	FAM375

NOMBRE	PR-TE 62: Venta La Pintada - Molinos

ITINERARIO

Venta la Pintada - GR 8.1 a Molinos

COMARCA	Maestrazgo	PROVINCIA	Teruel
ENLACE WEB	https://www.senderosfam.es/ruta/ficha/196	TIPO FAM	PR

MIDE

HORARIO	2:50	0	SEVERIDAD DEL MEDIO NATURAL
DESNIVEL DE SUBIDA (m)	245	0	ORIENTACIÓN EN EL ITINERARIO
DESNIVEL DE BAJADA (m)	245	0	DIFICULTAD EN EL DESPLAZAMIENTO
DISTANCIA HORIZONTAL (km)	4,6	0	CANTIDAD DE ESFUERZO NECESARIO
TIPO DE RECORRIDO	Ida y Vuelta		PENDIENTE DE NIEVE
			PASOS DE ESCALADA

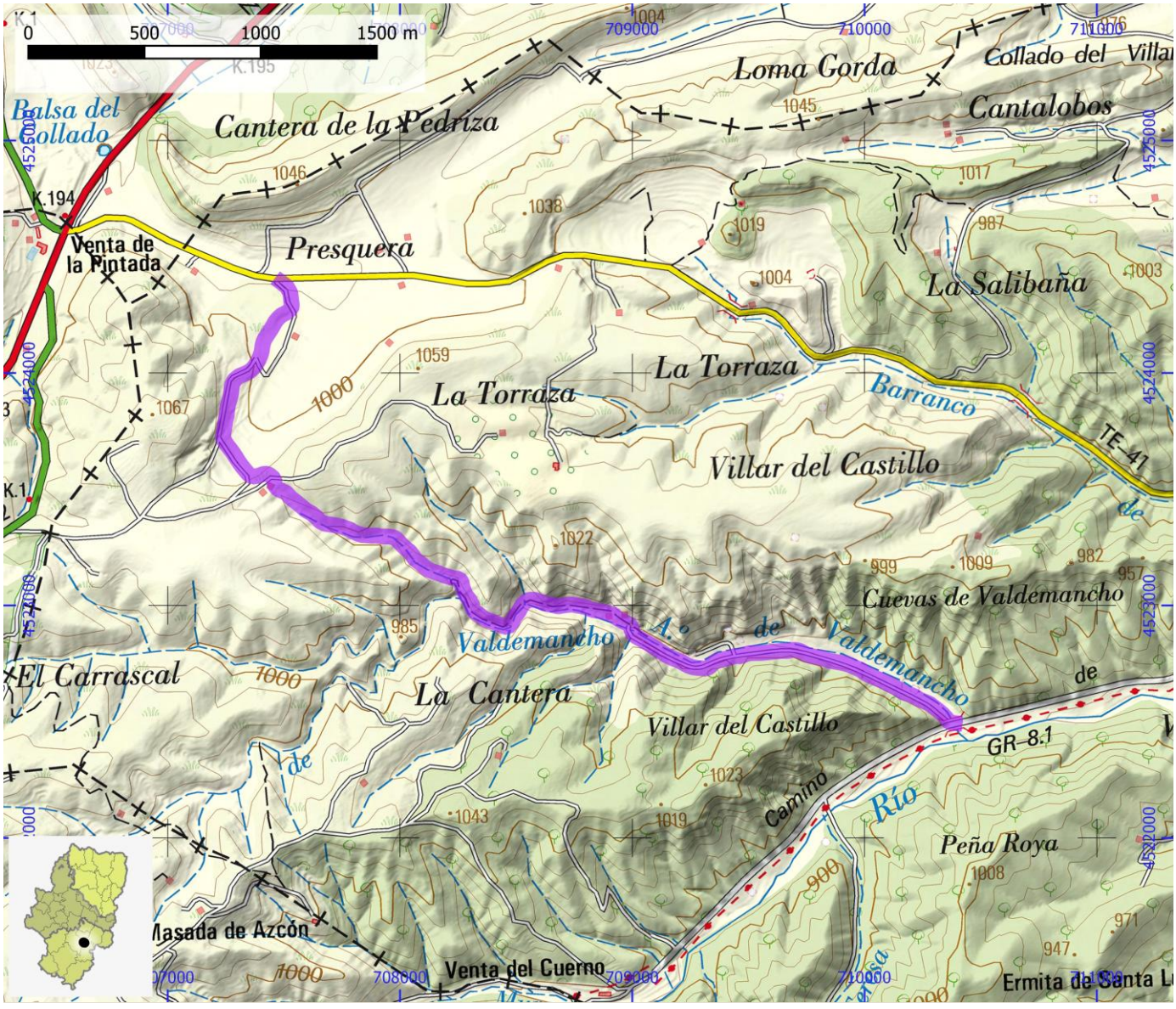

SENDEROS HOMOLOGADOS NO STA	ID OMA	FAM376

NOMBRE PR-TE 64: Nacimiento del Río Guadalope

ITINERARIO

Aliaga - Miravete de la Sierra - Villaroya de los Pinares - Nacimiento del río Guadalope

COMARCA	Cuencas Mineras | Maestrazgo	**PROVINCIA**	Teruel
ENLACE WEB	https://www.senderosfam.es/ruta/ficha/198	**TIPO FAM**	PR

MIDE

HORARIO	7:05		0	SEVERIDAD DEL MEDIO NATURAL
DESNIVEL DE SUBIDA (m)	460		0	ORIENTACIÓN EN EL ITINERARIO
DESNIVEL DE BAJADA (m)	95		0	DIFICULTAD EN EL DESPLAZAMIENTO
DISTANCIA HORIZONTAL (km)	25,5		0	CANTIDAD DE ESFUERZO NECESARIO
TIPO DE RECORRIDO	Travesía			PENDIENTE DE NIEVE
				PASOS DE ESCALADA

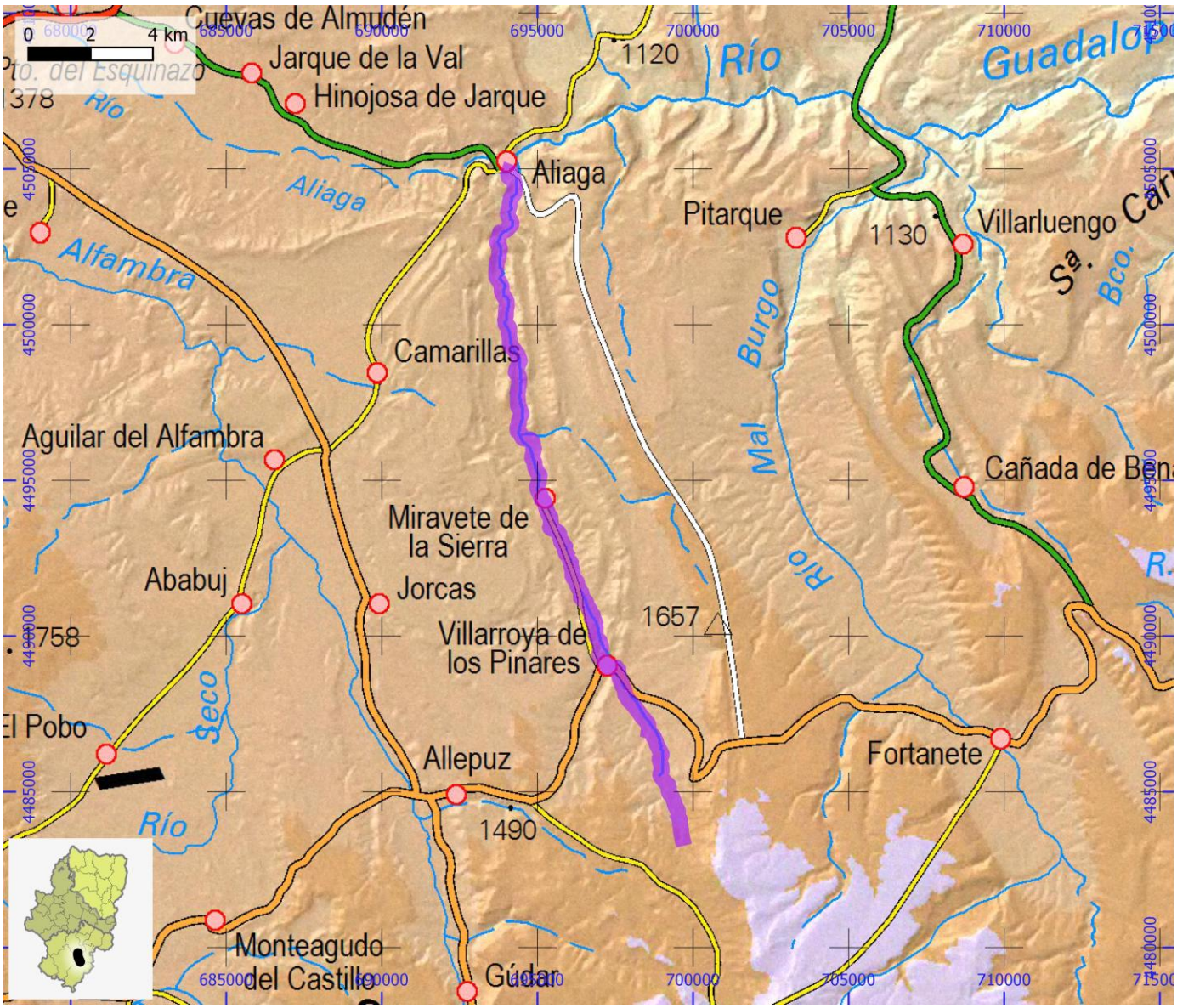

SENDEROS HOMOLOGADOS NO STA	ID OMA	FAM377

NOMBRE **PR-TE 65: Mirador de La Val**

ITINERARIO

Mezquita de Jarque - desvío Cuevas de Almudén - desvío Jarque de la Val - Hinojosa de Jarque

COMARCA	Cuencas Mineras	**PROVINCIA**	Teruel
ENLACE WEB	https://www.senderosfam.es/ruta/ficha/562	**TIPO FAM**	PR

MIDE

HORARIO	2:40	0	SEVERIDAD DEL MEDIO NATURAL
DESNIVEL DE SUBIDA (m)	20	0	ORIENTACIÓN EN EL ITINERARIO
DESNIVEL DE BAJADA (m)	75	0	DIFICULTAD EN EL DESPLAZAMIENTO
DISTANCIA HORIZONTAL (km)	10,3	0	CANTIDAD DE ESFUERZO NECESARIO
TIPO DE RECORRIDO	Travesía		PENDIENTE DE NIEVE
			PASOS DE ESCALADA

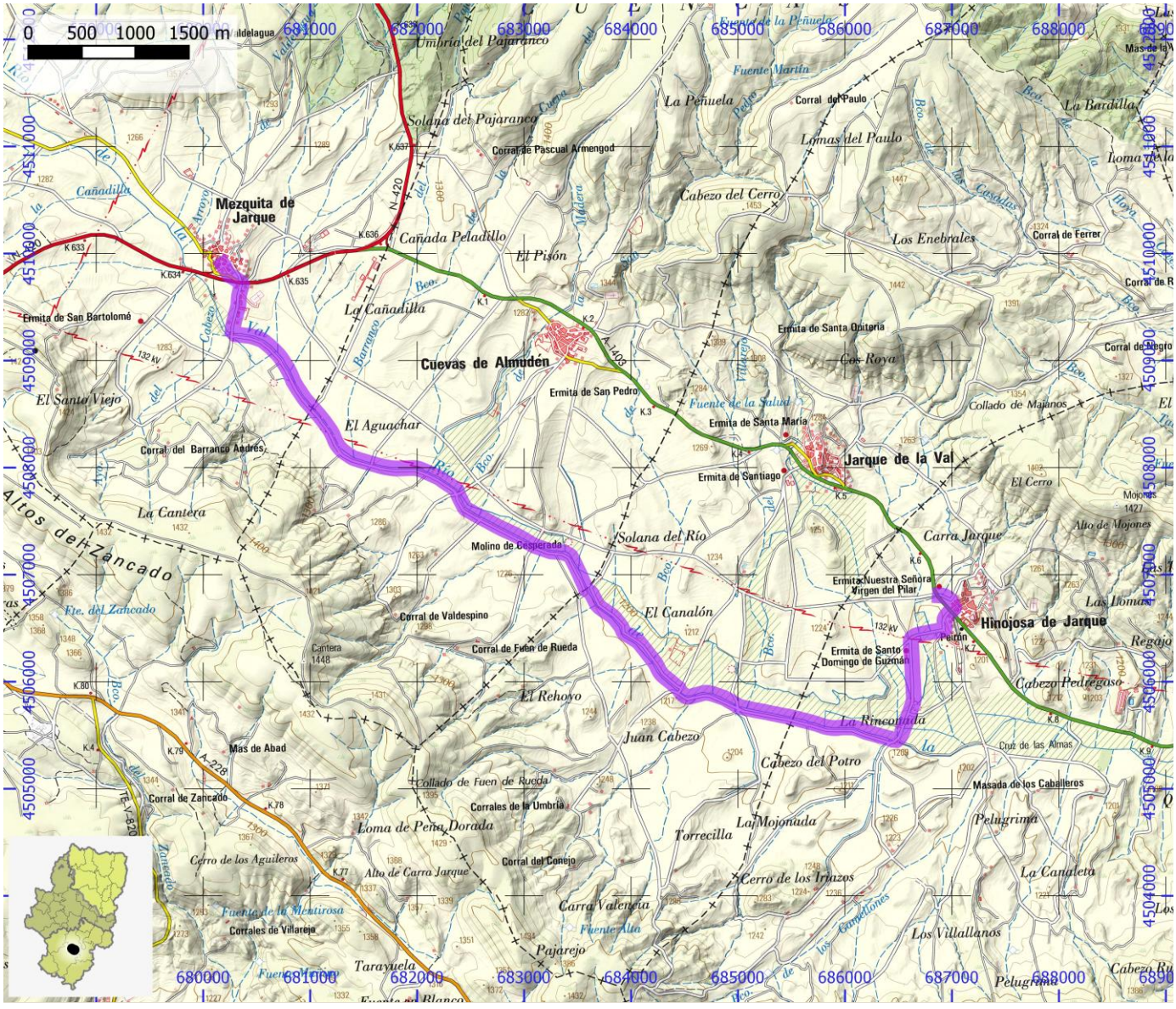

SENDEROS HOMOLOGADOS NO STA	ID OMA	FAM378

NOMBRE	PR-TE 66 Bis: Cuevas de Almudén - Mirador de La Val

ITINERARIO

Cuevas de Almudén - Mirador de la Val

COMARCA	Cuencas Mineras	PROVINCIA	Teruel
ENLACE WEB	https://www.senderosfam.es/ruta/ficha/199	TIPO FAM	PR

MIDE

HORARIO	1:40	0	SEVERIDAD DEL MEDIO NATURAL
DESNIVEL DE SUBIDA (m)	145	0	ORIENTACIÓN EN EL ITINERARIO
DESNIVEL DE BAJADA (m)	145	0	DIFICULTAD EN EL DESPLAZAMIENTO
DISTANCIA HORIZONTAL (km)	2,5	0	CANTIDAD DE ESFUERZO NECESARIO
TIPO DE RECORRIDO	Ida y Vuelta		PENDIENTE DE NIEVE
			PASOS DE ESCALADA

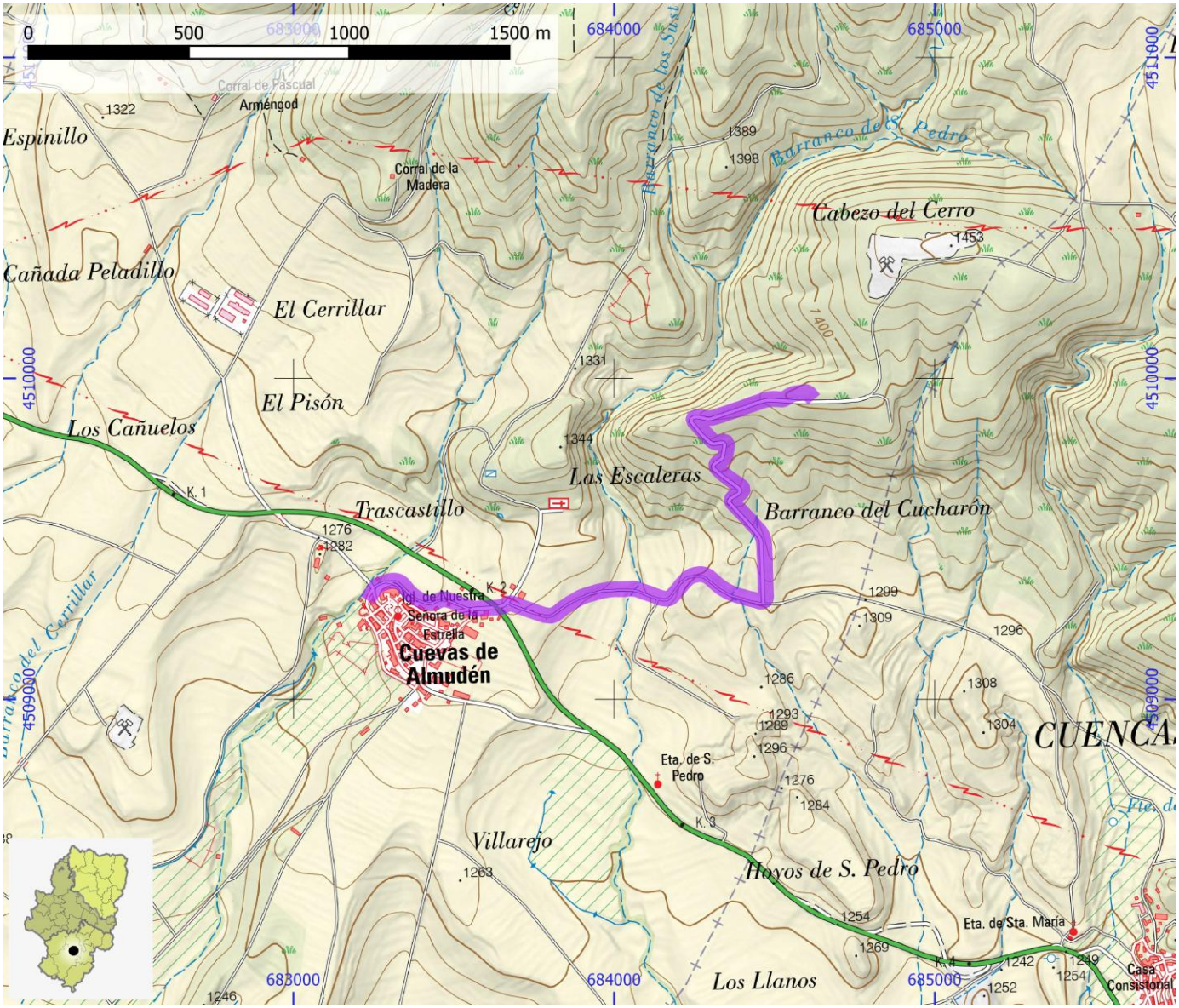

SENDEROS HOMOLOGADOS NO STA	ID OMA	FAM379

NOMBRE	PR-TE 66A: Villarluengo - Pozo de Invierno

ITINERARIO

Villarluengo - Pozo de Invierno

COMARCA	Maestrazgo	PROVINCIA	Teruel
ENLACE WEB	https://www.senderosfam.es/ruta/ficha/565	TIPO FAM	PR

MIDE

HORARIO	1:30	0	SEVERIDAD DEL MEDIO NATURAL
DESNIVEL DE SUBIDA (m)	250	0	ORIENTACIÓN EN EL ITINERARIO
DESNIVEL DE BAJADA (m)	260	0	DIFICULTAD EN EL DESPLAZAMIENTO
DISTANCIA HORIZONTAL (km)	3,3	0	CANTIDAD DE ESFUERZO NECESARIO
TIPO DE RECORRIDO	Circular		PENDIENTE DE NIEVE
			PASOS DE ESCALADA

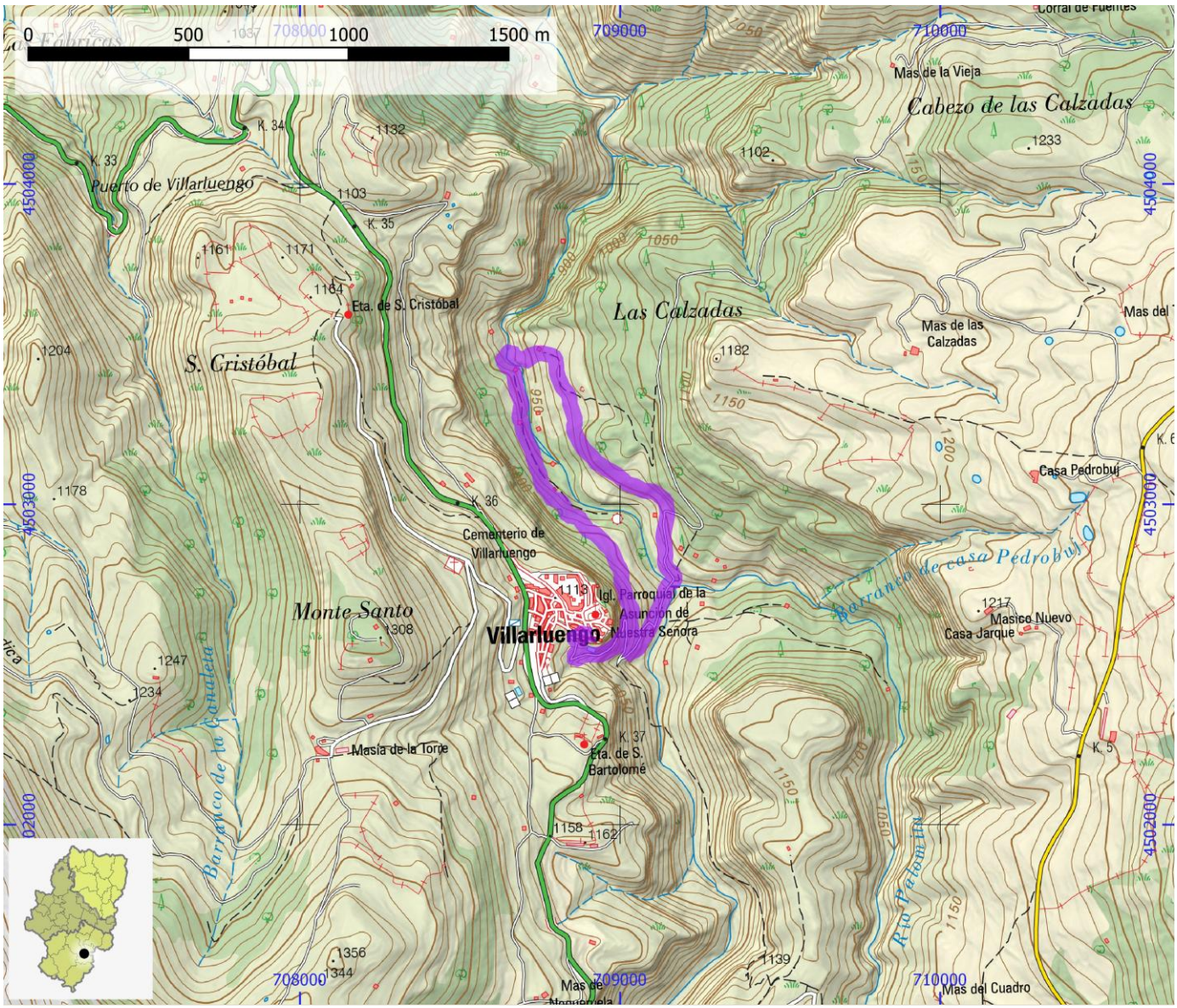

SENDEROS HOMOLOGADOS NO STA	ID OMA	FAM380

NOMBRE	PR-TE 66B: Villarluengo - Torre Gorgue

ITINERARIO

Villarluengo - Torre Gorgue

COMARCA	Maestrazgo	PROVINCIA	Teruel
ENLACE WEB	https://www.senderosfam.es/ruta/ficha/566	TIPO FAM	PR

MIDE

HORARIO	2:20		0	SEVERIDAD DEL MEDIO NATURAL
DESNIVEL DE SUBIDA (m)	395		0	ORIENTACIÓN EN EL ITINERARIO
DESNIVEL DE BAJADA (m)	395		0	DIFICULTAD EN EL DESPLAZAMIENTO
DISTANCIA HORIZONTAL (km)	2,8		0	CANTIDAD DE ESFUERZO NECESARIO
TIPO DE RECORRIDO	Ida y Vuelta			PENDIENTE DE NIEVE
				PASOS DE ESCALADA

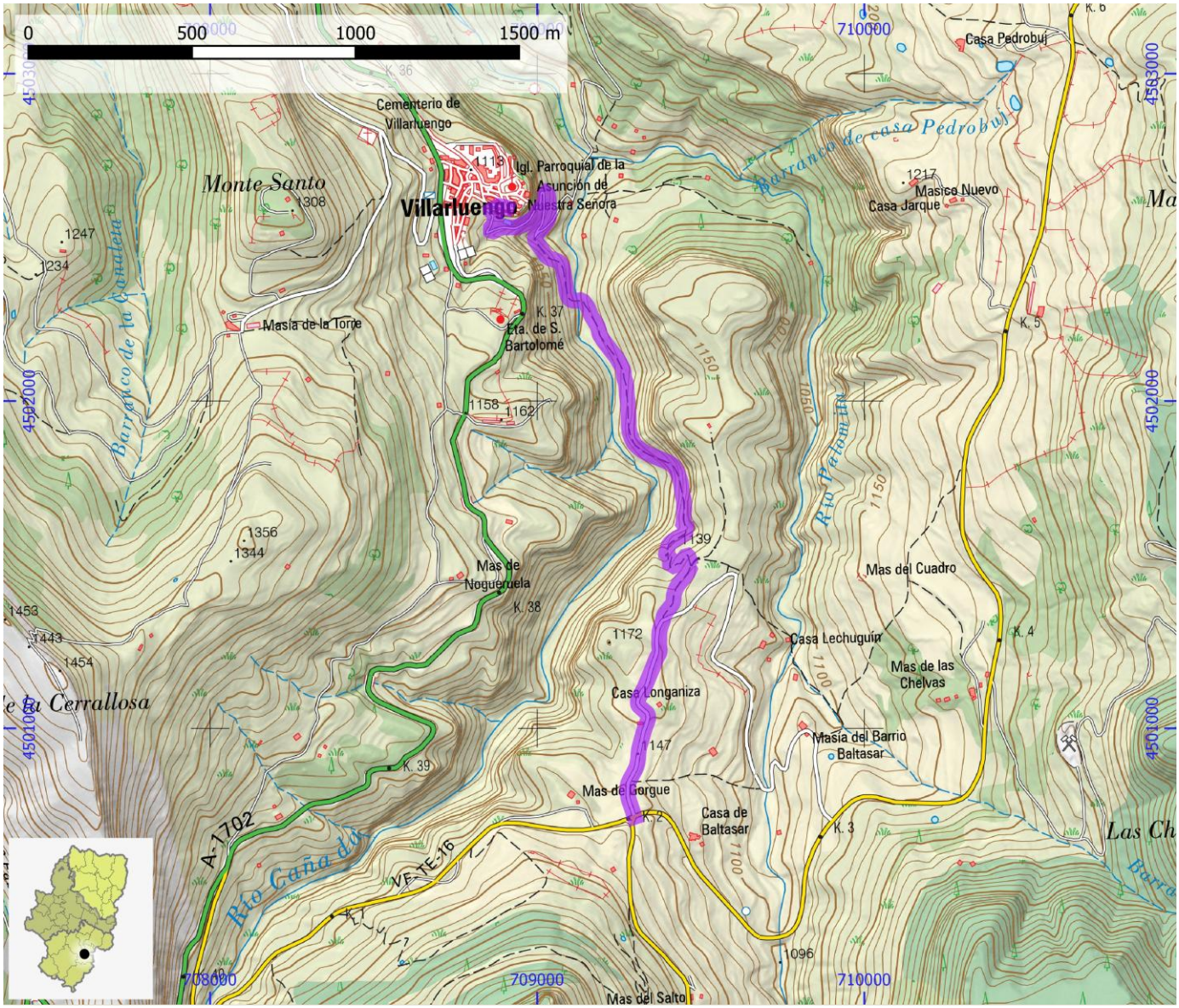

SENDEROS HOMOLOGADOS NO STA	ID OMA	FAM381

NOMBRE	PR-TE 69: Fuente Faldrija

ITINERARIO

Cantavieja - Fuente Faldrija

COMARCA	Maestrazgo	PROVINCIA	Teruel
ENLACE WEB	https://www.senderosfam.es/ruta/ficha/201	TIPO FAM	PR

MIDE

HORARIO	1:40		0	SEVERIDAD DEL MEDIO NATURAL
DESNIVEL DE SUBIDA (m)	285		0	ORIENTACIÓN EN EL ITINERARIO
DESNIVEL DE BAJADA (m)	285		0	DIFICULTAD EN EL DESPLAZAMIENTO
DISTANCIA HORIZONTAL (km)	1,8		0	CANTIDAD DE ESFUERZO NECESARIO
TIPO DE RECORRIDO	Ida y Vuelta			PENDIENTE DE NIEVE
				PASOS DE ESCALADA

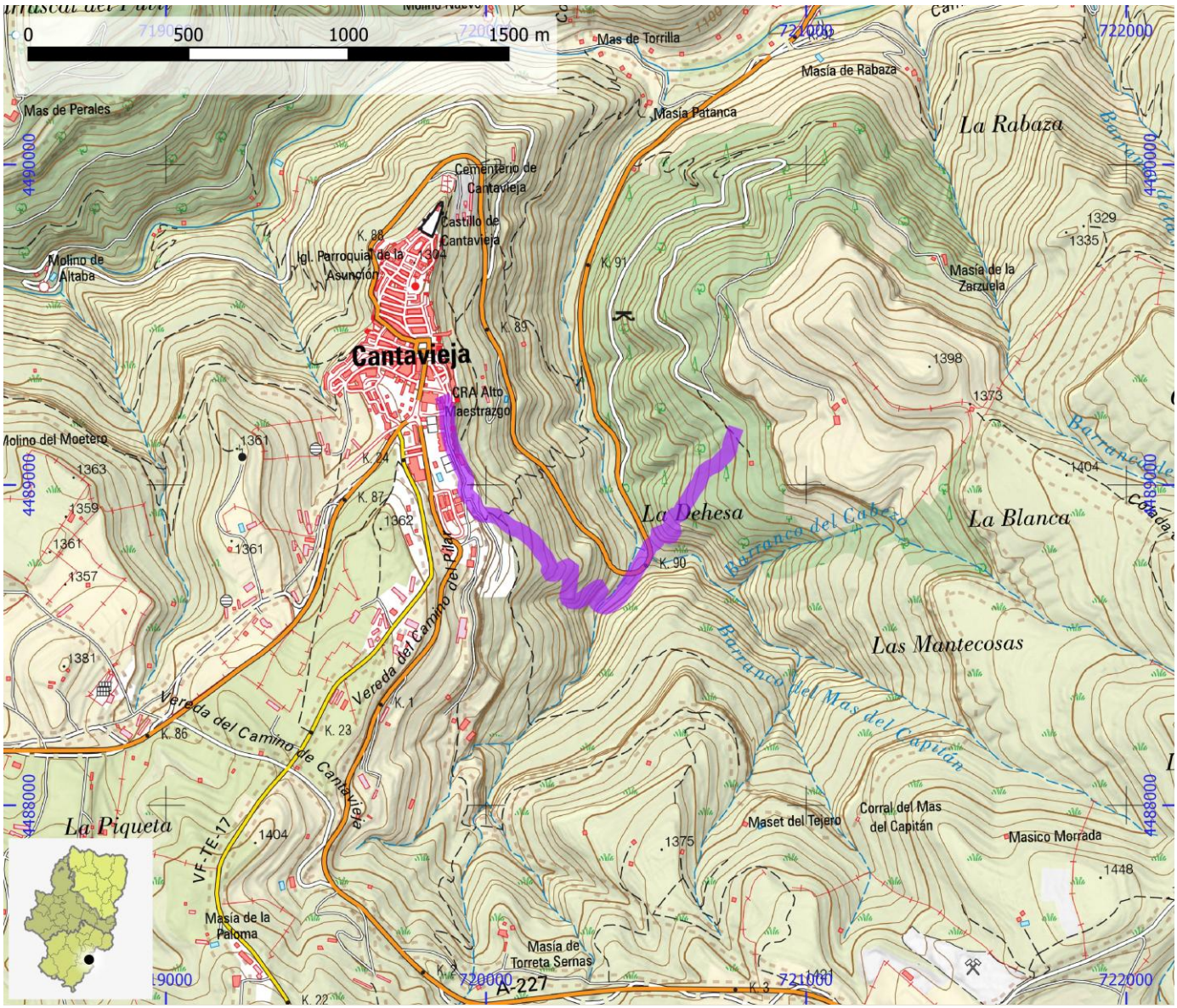

SENDEROS HOMOLOGADOS NO STA	ID OMA	FAM382

NOMBRE	PR-TE 6A: Teruel - El Campillo - Rubiales

ITINERARIO

Teruel - El Campillo - Rubiales

COMARCA	Comunidad de Teruel | Sierra de Albarracín	PROVINCIA	Teruel
ENLACE WEB	https://www.senderosfam.es/ruta/ficha/568	TIPO FAM	PR

MIDE

HORARIO	5:25	0	SEVERIDAD DEL MEDIO NATURAL
DESNIVEL DE SUBIDA (m)	395	0	ORIENTACIÓN EN EL ITINERARIO
DESNIVEL DE BAJADA (m)	120	0	DIFICULTAD EN EL DESPLAZAMIENTO
DISTANCIA HORIZONTAL (km)	19,0	0	CANTIDAD DE ESFUERZO NECESARIO
TIPO DE RECORRIDO	Travesía		PENDIENTE DE NIEVE
			PASOS DE ESCALADA

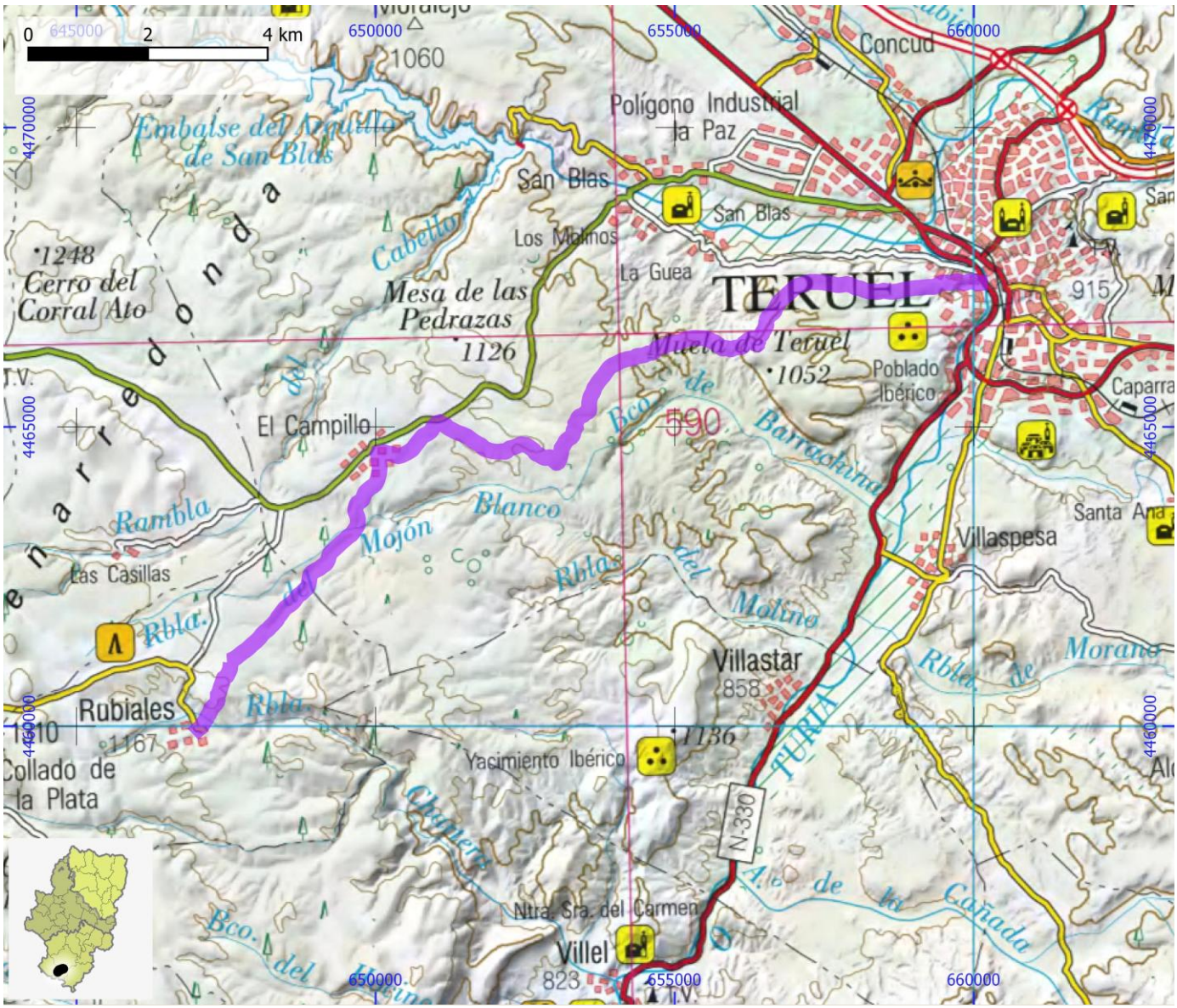

SENDEROS HOMOLOGADOS NO STA	ID OMA	FAM383

NOMBRE	PR-TE 6B: Teruel - Aldehuela - Valacloche

ITINERARIO

Teruel - Castralvo - Aldehuela - Cubla - Valacloche

COMARCA	Comunidad de Teruel	PROVINCIA	Teruel
ENLACE WEB	https://www.senderosfam.es/ruta/ficha/567	TIPO FAM	PR

MIDE

HORARIO	8:05		0	SEVERIDAD DEL MEDIO NATURAL
DESNIVEL DE SUBIDA (m)	530		0	ORIENTACIÓN EN EL ITINERARIO
DESNIVEL DE BAJADA (m)	625		0	DIFICULTAD EN EL DESPLAZAMIENTO
DISTANCIA HORIZONTAL (km)	27,4		0	CANTIDAD DE ESFUERZO NECESARIO
TIPO DE RECORRIDO	Travesía			PENDIENTE DE NIEVE
				PASOS DE ESCALADA

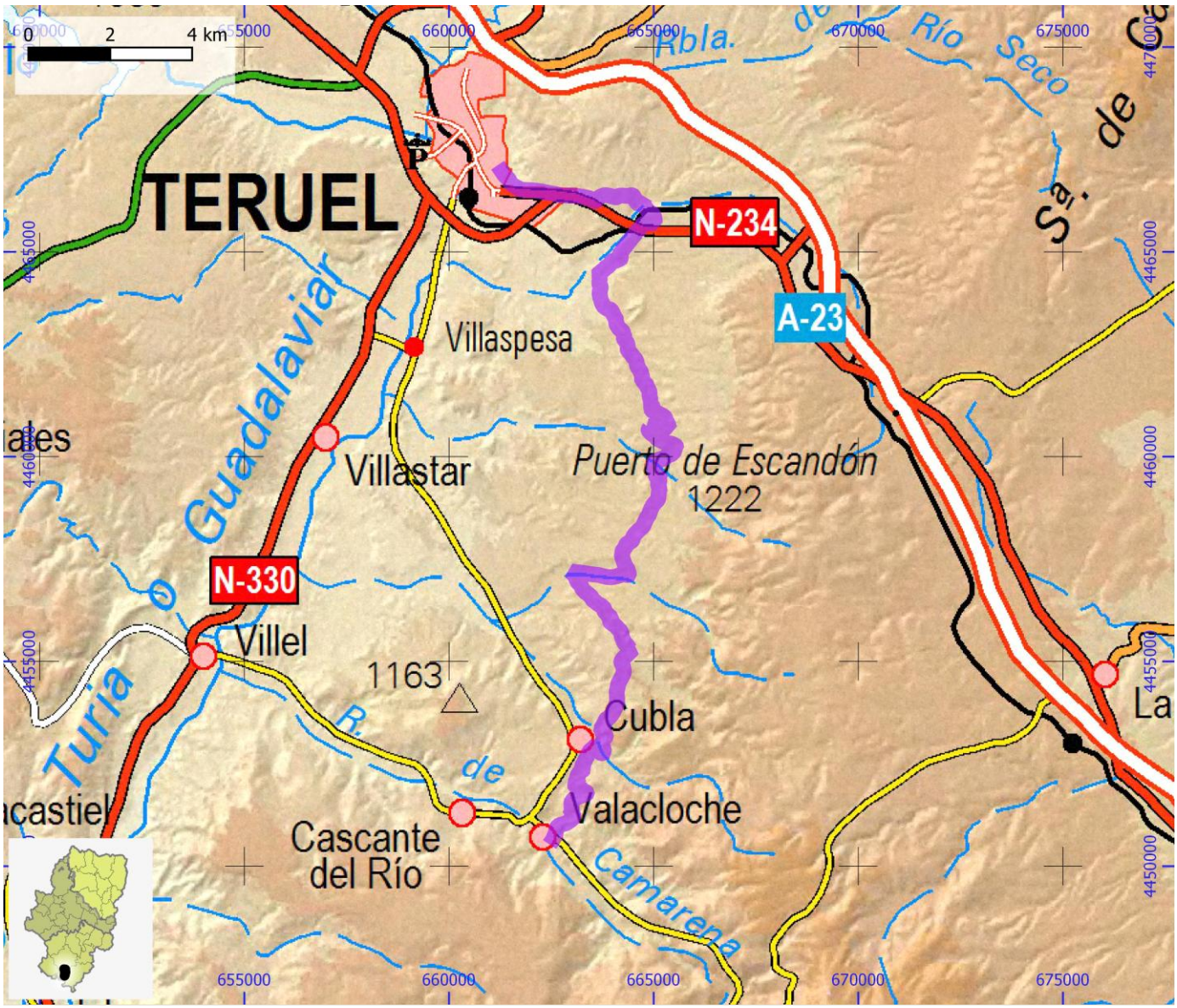

SENDEROS HOMOLOGADOS NO STA	ID OMA	FAM385

NOMBRE	PR-TE 71: Vuelta Loma del Pinar

ITINERARIO

La Iglesuela del Cid - El Morrón

COMARCA	Maestrazgo	PROVINCIA	Teruel
ENLACE WEB	https://www.senderosfam.es/ruta/ficha/570	TIPO FAM	PR

MIDE

HORARIO	1:20		0	SEVERIDAD DEL MEDIO NATURAL
DESNIVEL DE SUBIDA (m)	220		0	ORIENTACIÓN EN EL ITINERARIO
DESNIVEL DE BAJADA (m)	215		0	DIFICULTAD EN EL DESPLAZAMIENTO
DISTANCIA HORIZONTAL (km)	3,4		0	CANTIDAD DE ESFUERZO NECESARIO
TIPO DE RECORRIDO	Circular			PENDIENTE DE NIEVE
				PASOS DE ESCALADA

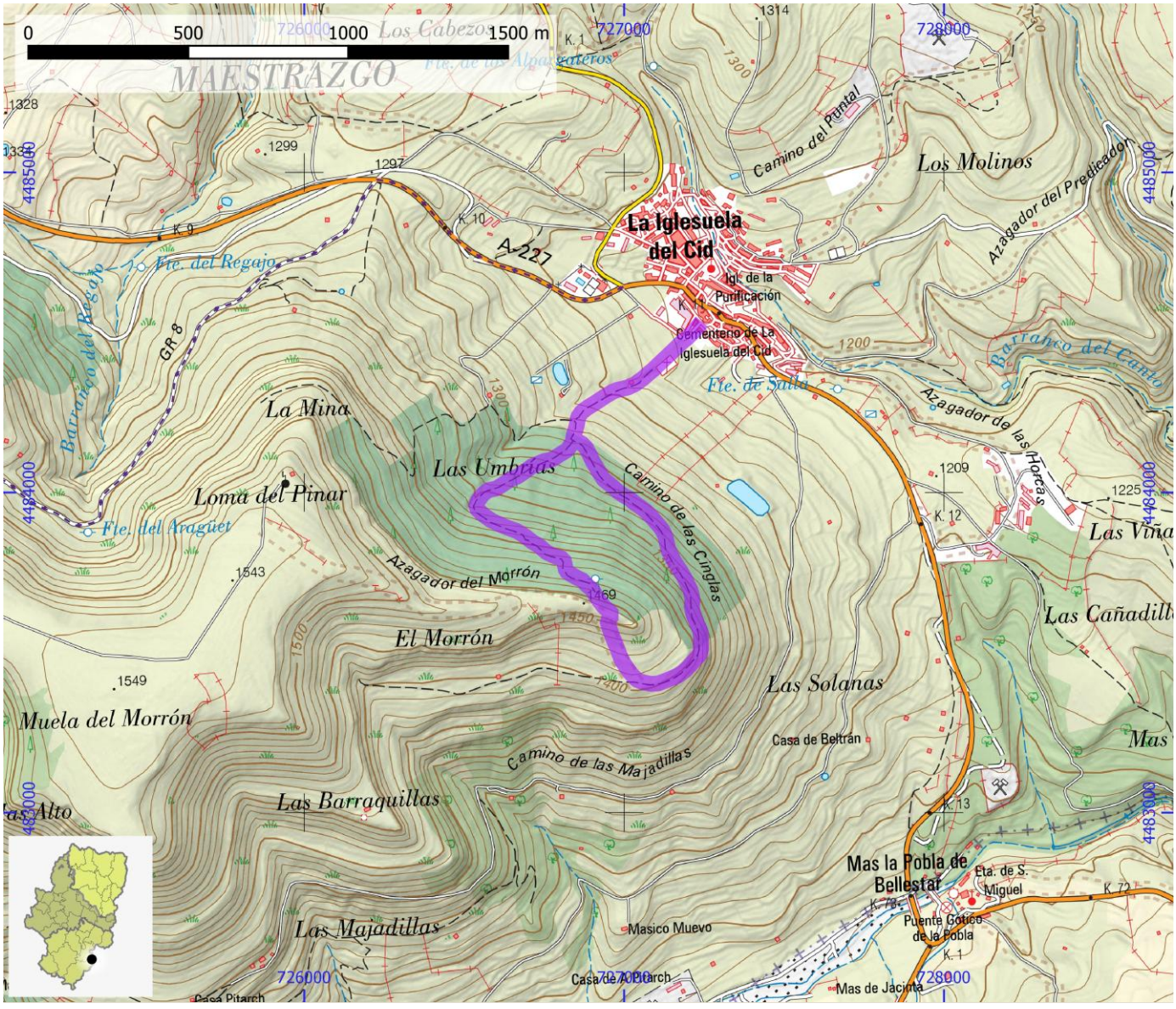

SENDEROS HOMOLOGADOS NO STA	ID OMA	FAM386

NOMBRE	PR-TE 72: La Iglesuela del Cid - Casas de San Juan

ITINERARIO

La Iglesuela del Cid - Casas de San Juan

COMARCA	Maestrazgo	PROVINCIA	Teruel
ENLACE WEB	https://www.senderosfam.es/ruta/ficha/203	TIPO FAM	PR

MIDE

HORARIO	3:45	0	SEVERIDAD DEL MEDIO NATURAL
DESNIVEL DE SUBIDA (m)	130	0	ORIENTACIÓN EN EL ITINERARIO
DESNIVEL DE BAJADA (m)	355	0	DIFICULTAD EN EL DESPLAZAMIENTO
DISTANCIA HORIZONTAL (km)	5,6	0	CANTIDAD DE ESFUERZO NECESARIO
TIPO DE RECORRIDO	Ida y Vuelta		PENDIENTE DE NIEVE
			PASOS DE ESCALADA

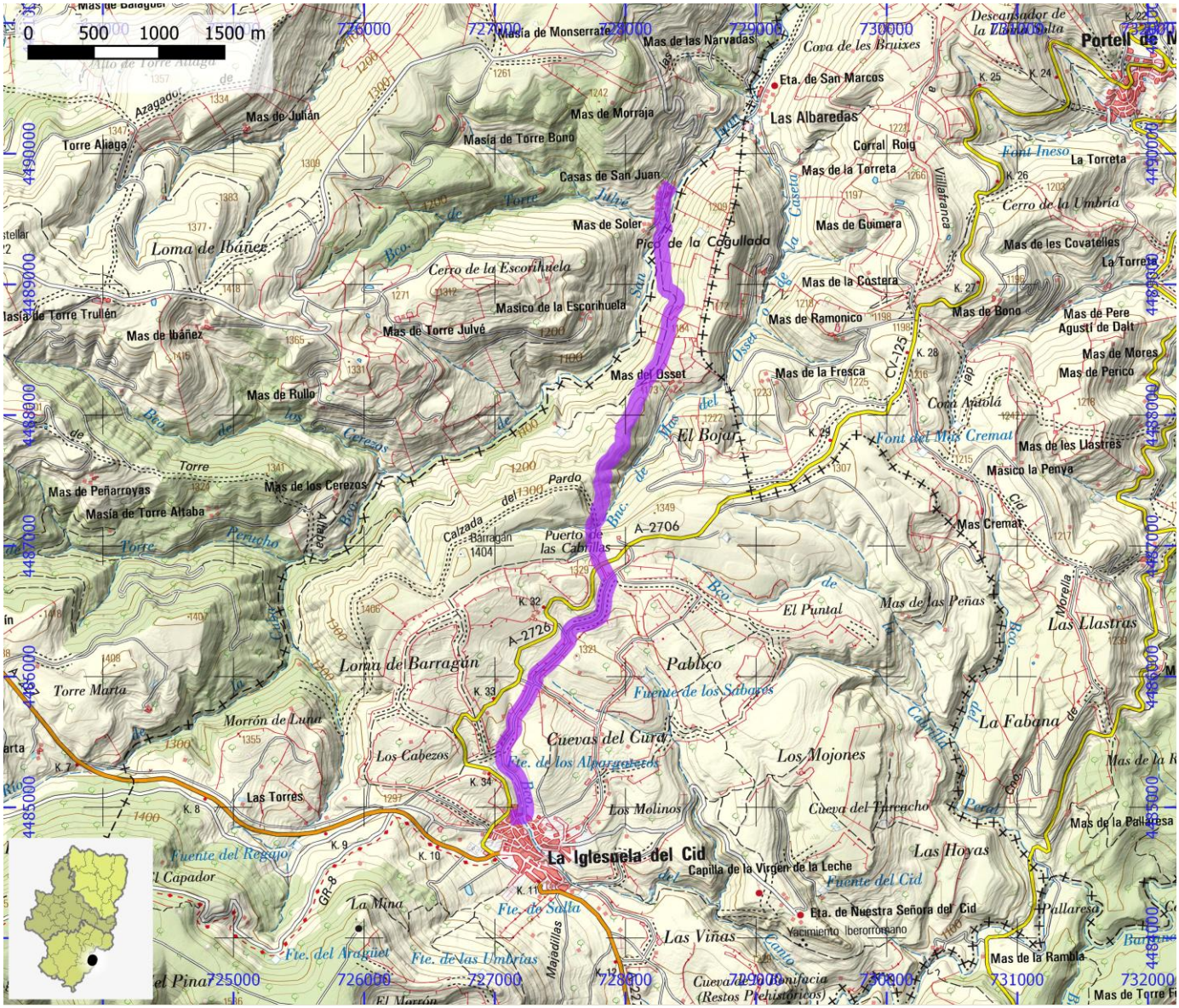

SENDEROS HOMOLOGADOS NO STA	ID OMA	FAM387

NOMBRE PR-TE 73 A: Vuelta a Las Ermitas de Fortanete

ITINERARIO

Fortanete - ermita de San Cristóbal - ermita de Loreto - Fortanete

COMARCA	Maestrazgo	PROVINCIA	Teruel
ENLACE WEB	https://www.senderosfam.es/ruta/ficha/204	TIPO FAM	PR

MIDE

HORARIO	1:00	0	SEVERIDAD DEL MEDIO NATURAL
DESNIVEL DE SUBIDA (m)	35	0	ORIENTACIÓN EN EL ITINERARIO
DESNIVEL DE BAJADA (m)	30	0	DIFICULTAD EN EL DESPLAZAMIENTO
DISTANCIA HORIZONTAL (km)	3,6	0	CANTIDAD DE ESFUERZO NECESARIO
TIPO DE RECORRIDO	Circular		PENDIENTE DE NIEVE
			PASOS DE ESCALADA

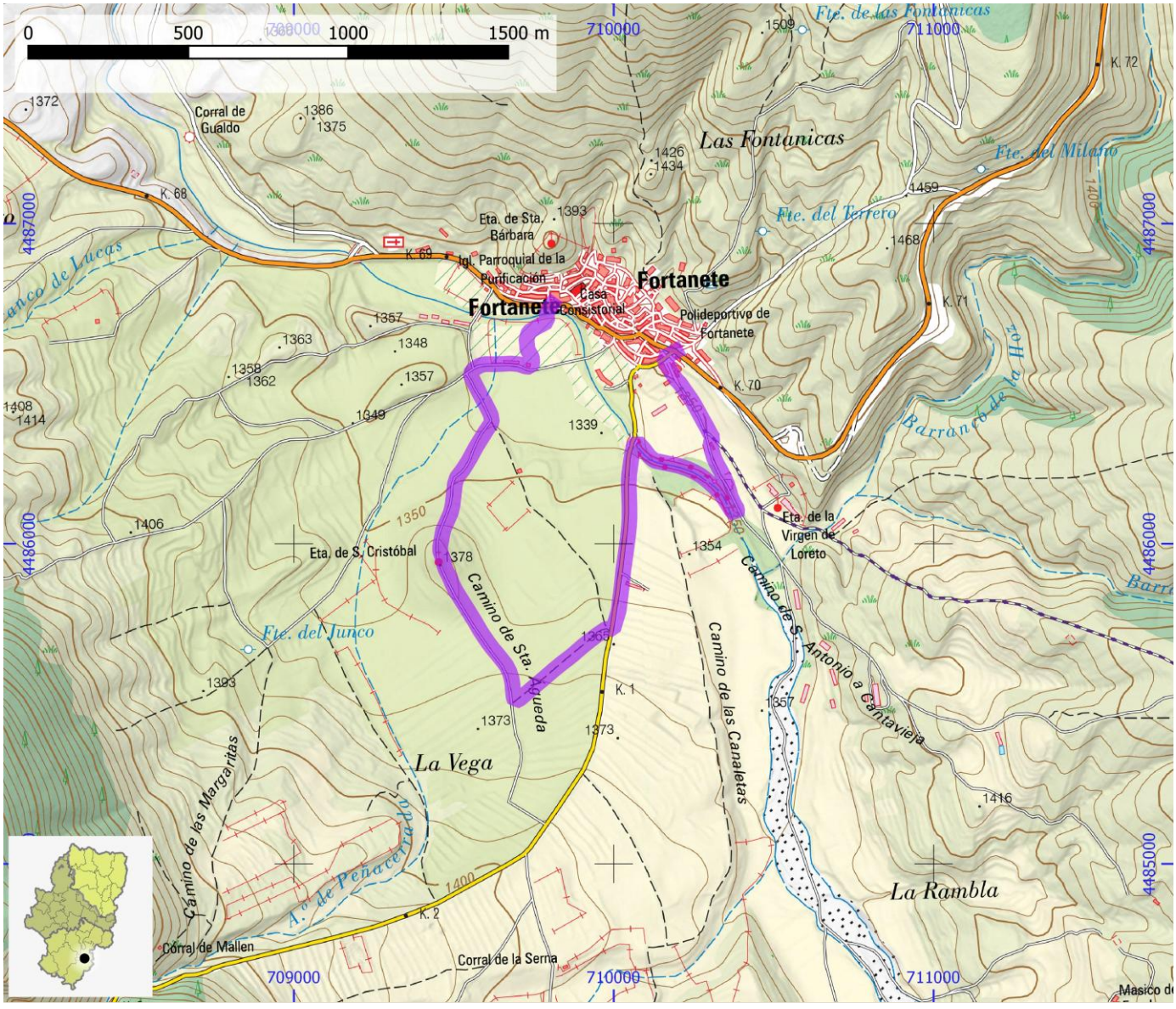

SENDEROS HOMOLOGADOS NO STA	ID OMA	FAM388

NOMBRE	PR-TE 73 B: Cuarto Pelado - Capellanía - Castillo del Cid

ITINERARIO

Cuarto Pelado - Capellanía - Castillo del Cid

COMARCA	Maestrazgo	PROVINCIA	Teruel
ENLACE WEB	https://www.senderosfam.es/ruta/ficha/205	TIPO FAM	PR

MIDE

HORARIO	3:40		0	SEVERIDAD DEL MEDIO NATURAL
DESNIVEL DE SUBIDA (m)	145		0	ORIENTACIÓN EN EL ITINERARIO
DESNIVEL DE BAJADA (m)	180		0	DIFICULTAD EN EL DESPLAZAMIENTO
DISTANCIA HORIZONTAL (km)	5,9		0	CANTIDAD DE ESFUERZO NECESARIO
TIPO DE RECORRIDO	Ida y Vuelta			PENDIENTE DE NIEVE
				PASOS DE ESCALADA

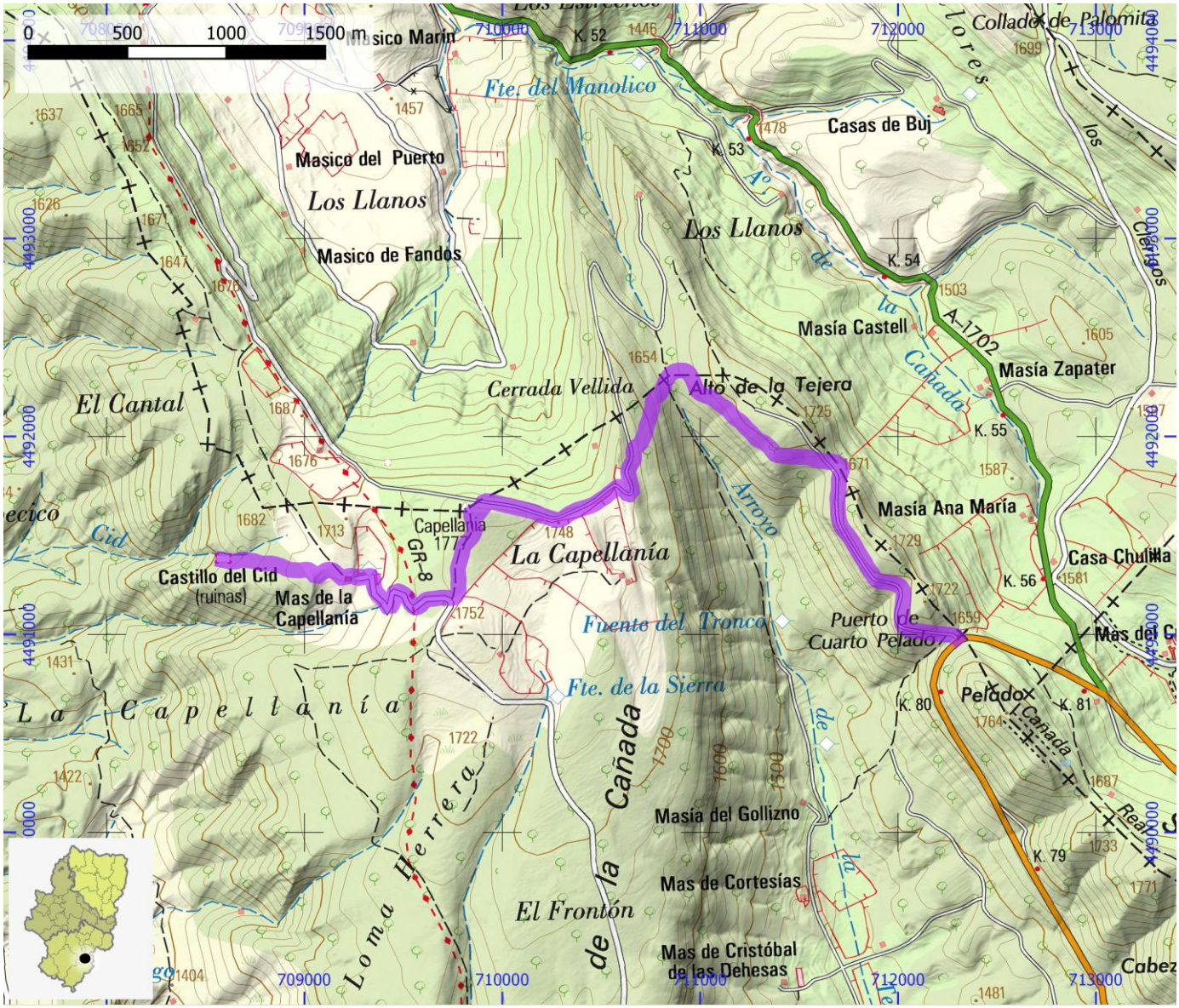

SENDEROS HOMOLOGADOS NO STA	ID OMA	FAM389

NOMBRE	PR-TE 74: Vuelta a Las Ermitas

ITINERARIO

Tronchón - ermita de Santa Ana - ermita del Tremedal - Tronchón

COMARCA	Maestrazgo	PROVINCIA	Teruel
ENLACE WEB	https://www.senderosfam.es/ruta/ficha/571	TIPO FAM	PR

MIDE

HORARIO	1:20	0	SEVERIDAD DEL MEDIO NATURAL
DESNIVEL DE SUBIDA (m)	135	0	ORIENTACIÓN EN EL ITINERARIO
DESNIVEL DE BAJADA (m)	145	0	DIFICULTAD EN EL DESPLAZAMIENTO
DISTANCIA HORIZONTAL (km)	4,1	0	CANTIDAD DE ESFUERZO NECESARIO
TIPO DE RECORRIDO	Circular		PENDIENTE DE NIEVE
			PASOS DE ESCALADA

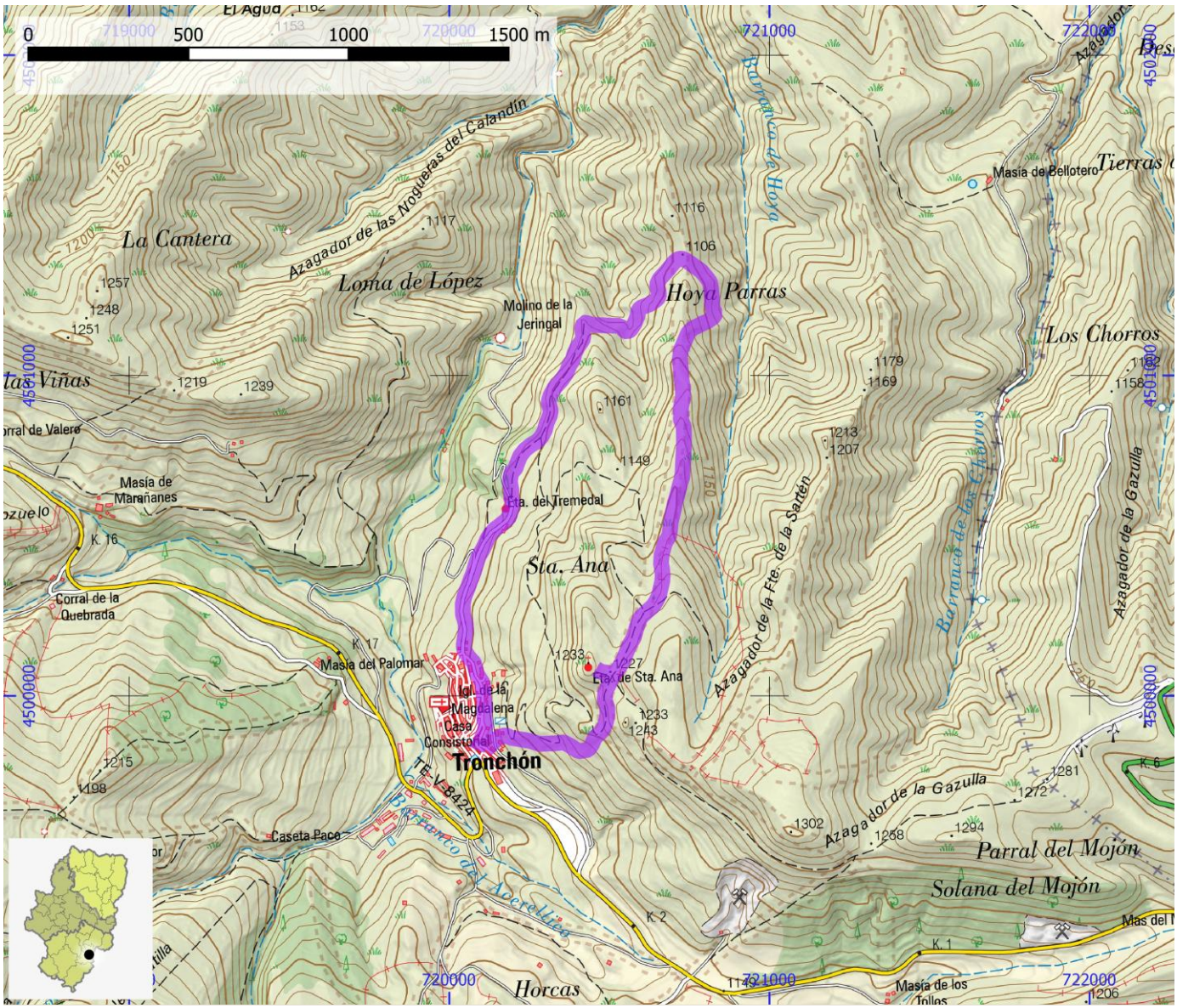

SENDEROS HOMOLOGADOS NO STA	ID OMA	FAM390

NOMBRE	PR-TE 75: Fuente de San Pedro

ITINERARIO

Mosqueruela - Fuente de San Pedro

COMARCA	Gúdar - Javalambre	PROVINCIA	Teruel
ENLACE WEB	https://www.senderosfam.es/ruta/ficha/206	TIPO FAM	PR

MIDE

HORARIO	2:50	0	SEVERIDAD DEL MEDIO NATURAL
DESNIVEL DE SUBIDA (m)	285	0	ORIENTACIÓN EN EL ITINERARIO
DESNIVEL DE BAJADA (m)	285	0	DIFICULTAD EN EL DESPLAZAMIENTO
DISTANCIA HORIZONTAL (km)	4,4	0	CANTIDAD DE ESFUERZO NECESARIO
TIPO DE RECORRIDO	Ida y Vuelta		PENDIENTE DE NIEVE
			PASOS DE ESCALADA

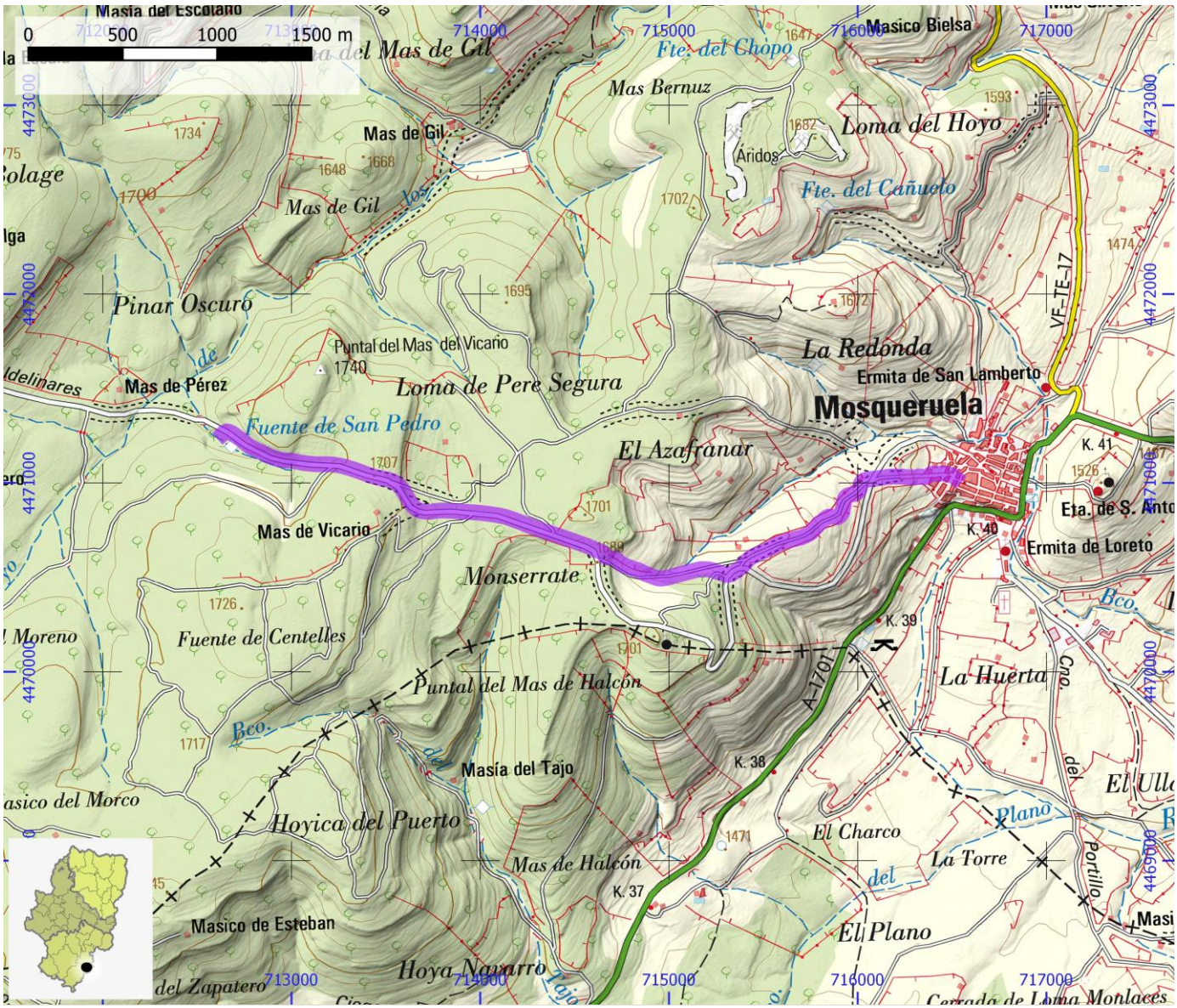

SENDEROS HOMOLOGADOS NO STA	ID OMA	FAM391

NOMBRE	PR-TE 76: Pinturas Rupestres Barranco de Gisbert

ITINERARIO

Carretera - Pinturas rupestres Barranco de Gisbert

COMARCA	Gúdar - Javalambre	PROVINCIA	Teruel
ENLACE WEB	https://www.senderosfam.es/ruta/ficha/207	TIPO FAM	PR

MIDE

HORARIO	0:20	0	SEVERIDAD DEL MEDIO NATURAL
DESNIVEL DE SUBIDA (m)	20	0	ORIENTACIÓN EN EL ITINERARIO
DESNIVEL DE BAJADA (m)	20	0	DIFICULTAD EN EL DESPLAZAMIENTO
DISTANCIA HORIZONTAL (km)	0,5	0	CANTIDAD DE ESFUERZO NECESARIO
TIPO DE RECORRIDO	Ida y Vuelta		PENDIENTE DE NIEVE
			PASOS DE ESCALADA

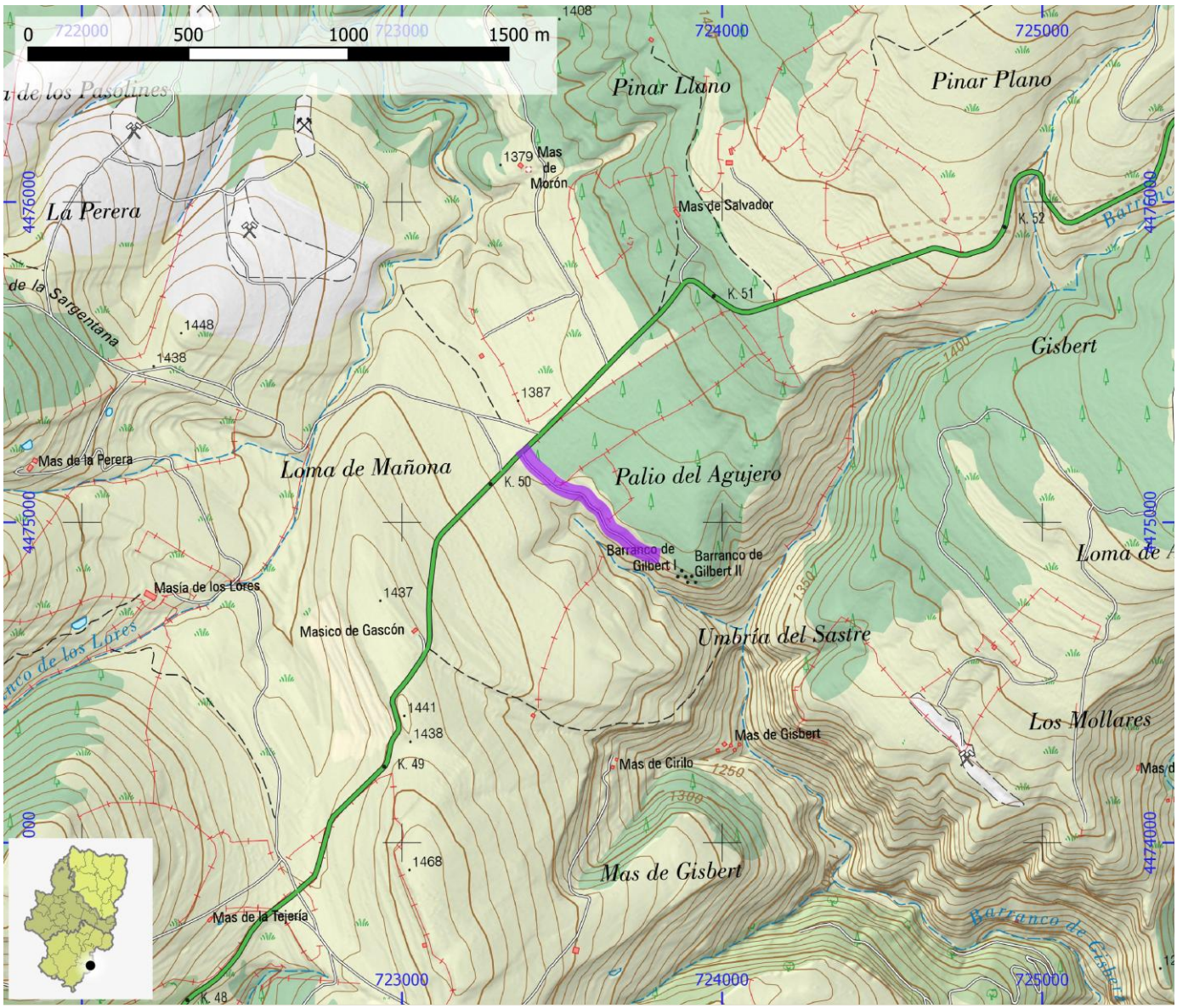

SENDEROS HOMOLOGADOS NO STA	ID OMA	FAM392

NOMBRE	PR-TE 77: Pino de los Lores

ITINERARIO

Mosqueruela - Pino de Los Lores

COMARCA	Gúdar - Javalambre	PROVINCIA	Teruel
ENLACE WEB	https://www.senderosfam.es/ruta/ficha/208	TIPO FAM	PR

MIDE

HORARIO	3:00	0	SEVERIDAD DEL MEDIO NATURAL
DESNIVEL DE SUBIDA (m)	170	0	ORIENTACIÓN EN EL ITINERARIO
DESNIVEL DE BAJADA (m)	170	0	DIFICULTAD EN EL DESPLAZAMIENTO
DISTANCIA HORIZONTAL (km)	5,1	0	CANTIDAD DE ESFUERZO NECESARIO
TIPO DE RECORRIDO	Ida y Vuelta		PENDIENTE DE NIEVE
			PASOS DE ESCALADA

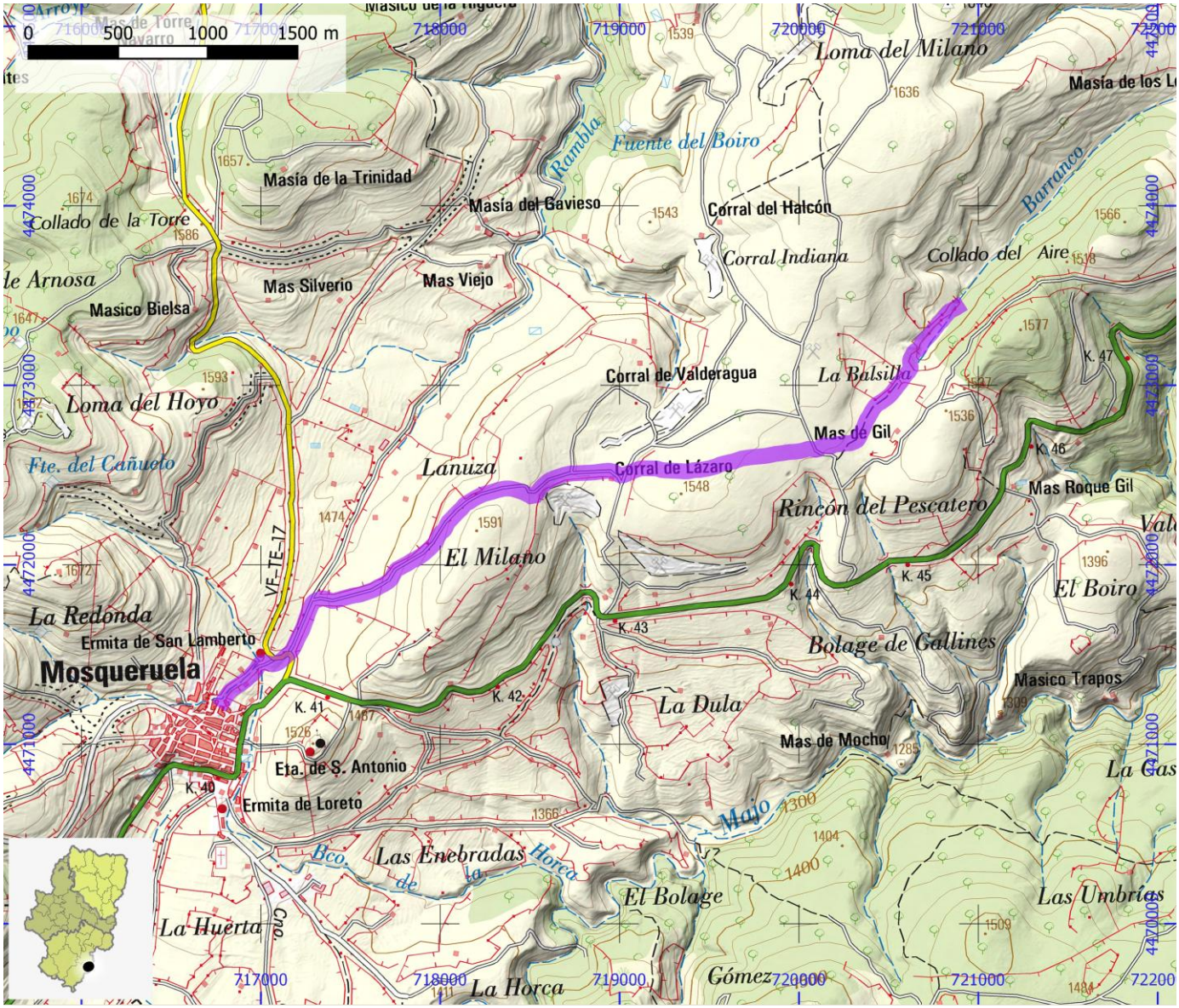

SENDEROS HOMOLOGADOS NO STA	ID OMA	FAM393

NOMBRE	PR-TE 78: Vuelta a Sollavientos

ITINERARIO

Allepuz - Allepuz

COMARCA	Maestrazgo	PROVINCIA	Teruel
ENLACE WEB	https://www.senderosfam.es/ruta/ficha/209	TIPO FAM	PR

MIDE

HORARIO	2:15	0	SEVERIDAD DEL MEDIO NATURAL
DESNIVEL DE SUBIDA (m)	145	0	ORIENTACIÓN EN EL ITINERARIO
DESNIVEL DE BAJADA (m)	255	0	DIFICULTAD EN EL DESPLAZAMIENTO
DISTANCIA HORIZONTAL (km)	7,3	0	CANTIDAD DE ESFUERZO NECESARIO
TIPO DE RECORRIDO	Circular		PENDIENTE DE NIEVE
			PASOS DE ESCALADA

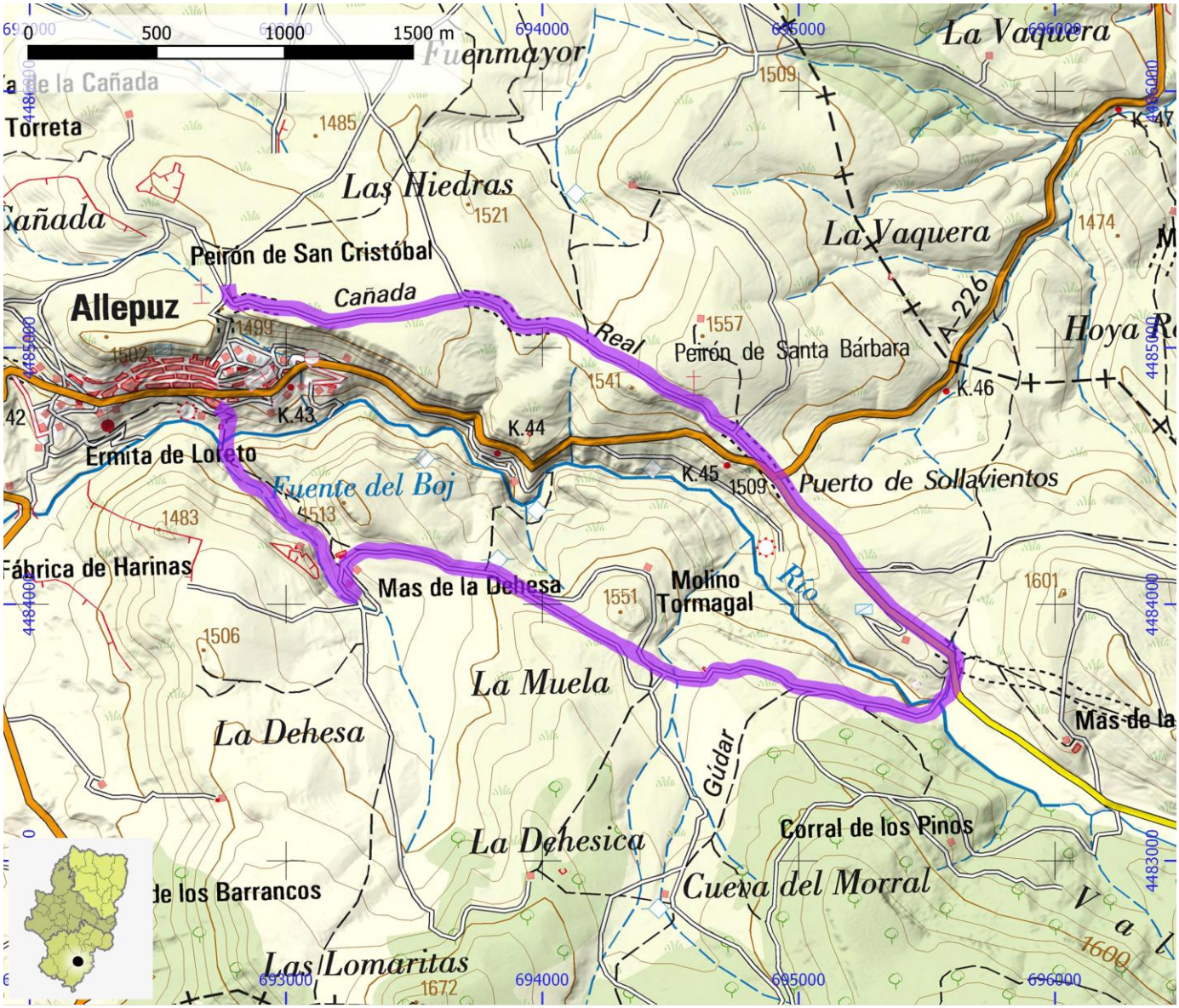

SENDEROS HOMOLOGADOS NO STA	ID OMA	FAM394

NOMBRE PR-TE 8: Alcalá de La Selva - Cedrillas - GR 160 a Teruel

ITINERARIO

Alcalá de la Selva - Cedrillas - GR 160 a Teruel

COMARCA	Comunidad de Teruel | Gúdar - Javalambre	**PROVINCIA**	Teruel
ENLACE WEB	https://www.senderosfam.es/ruta/ficha/579	**TIPO FAM**	PR

MIDE

HORARIO	13:30		0	SEVERIDAD DEL MEDIO NATURAL
DESNIVEL DE SUBIDA (m)	1020		0	ORIENTACIÓN EN EL ITINERARIO
DESNIVEL DE BAJADA (m)	575		0	DIFICULTAD EN EL DESPLAZAMIENTO
DISTANCIA HORIZONTAL (km)	46,7		0	CANTIDAD DE ESFUERZO NECESARIO
TIPO DE RECORRIDO	Travesía			PENDIENTE DE NIEVE
				PASOS DE ESCALADA

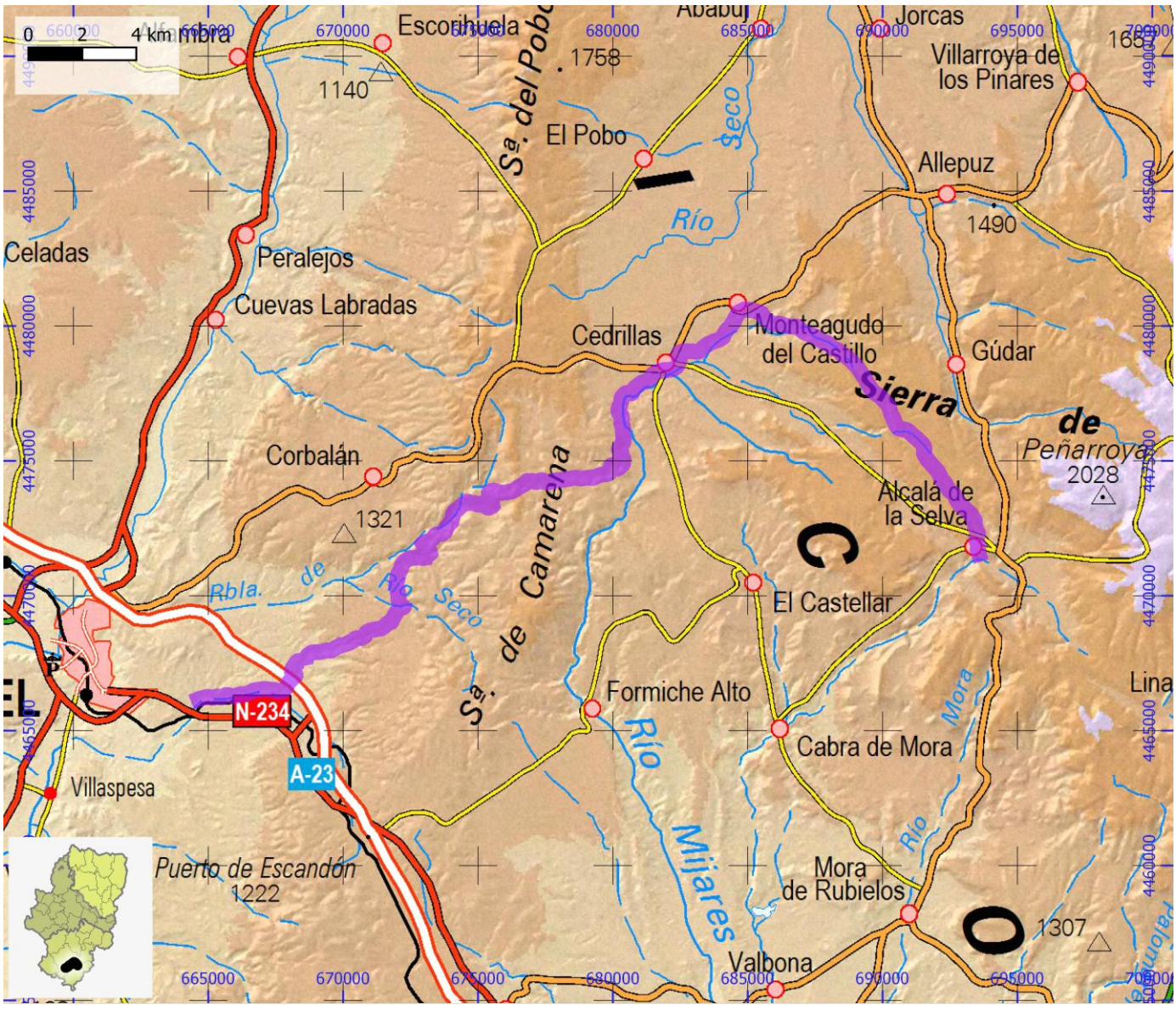

SENDEROS HOMOLOGADOS NO STA	ID OMA	FAM395

NOMBRE	PR-TE 80: La Mata de Los Olmos - Berge

ITINERARIO

La Mata de Los Olmos - desvío a Los Olmos - Berge

COMARCA	Bajo Aragón	PROVINCIA	Teruel
ENLACE WEB	https://www.senderosfam.es/ruta/ficha/574	TIPO FAM	PR

MIDE

HORARIO	2:45		0	SEVERIDAD DEL MEDIO NATURAL
DESNIVEL DE SUBIDA (m)	100		0	ORIENTACIÓN EN EL ITINERARIO
DESNIVEL DE BAJADA (m)	270		0	DIFICULTAD EN EL DESPLAZAMIENTO
DISTANCIA HORIZONTAL (km)	9,5		0	CANTIDAD DE ESFUERZO NECESARIO
TIPO DE RECORRIDO	Travesía			PENDIENTE DE NIEVE
				PASOS DE ESCALADA

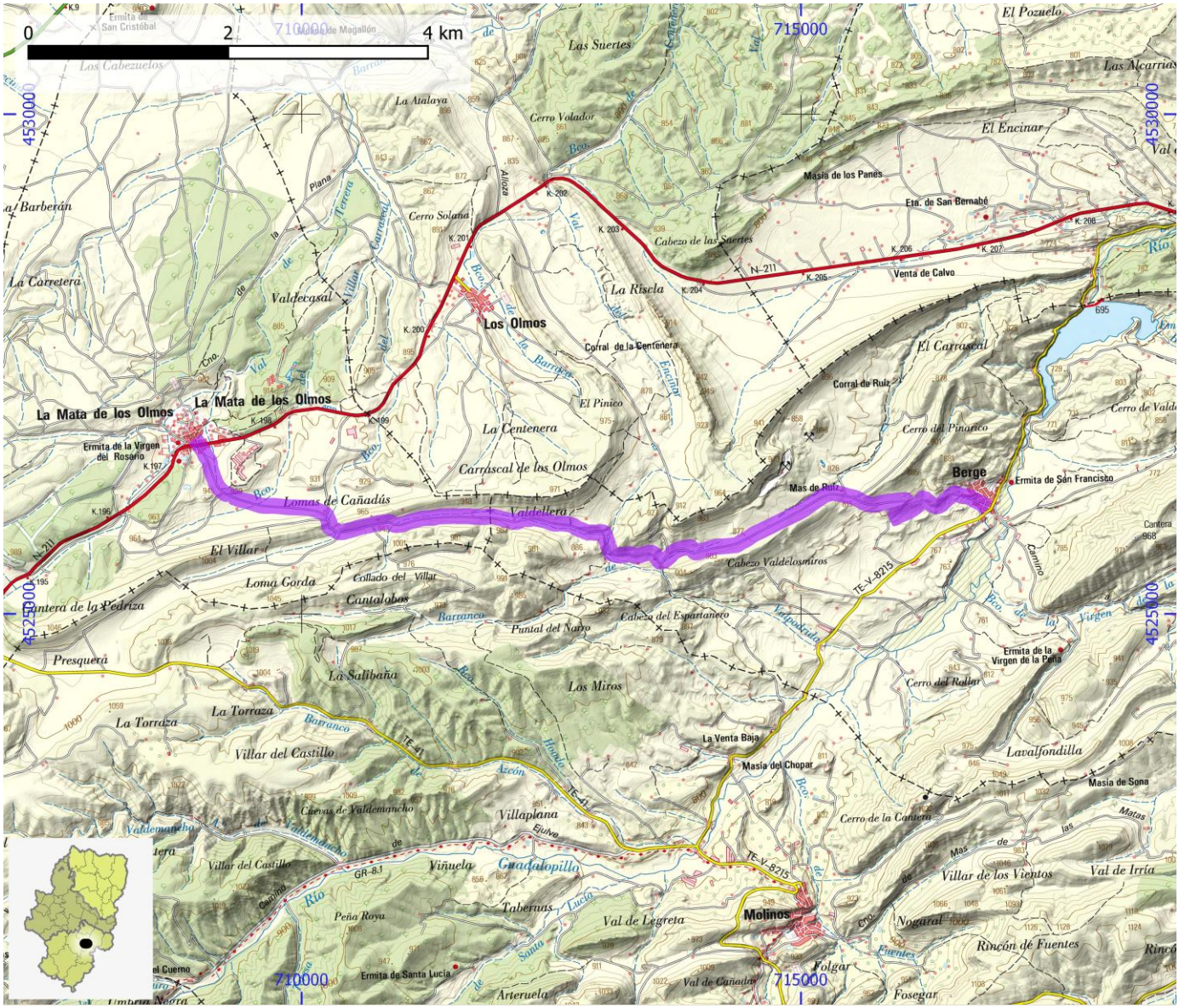

SENDEROS HOMOLOGADOS NO STA	ID OMA	FAM396

NOMBRE	PR-TE 82: Miravete de La Sierra - Camarillas

ITINERARIO

Miravete de la Sierra - Camarillas

COMARCA	Comunidad de Teruel |Maestrazgo	PROVINCIA	Teruel
ENLACE WEB	https://www.senderosfam.es/ruta/ficha/576	TIPO FAM	PR

MIDE

HORARIO	2:20		0	SEVERIDAD DEL MEDIO NATURAL
DESNIVEL DE SUBIDA (m)	235		0	ORIENTACIÓN EN EL ITINERARIO
DESNIVEL DE BAJADA (m)	140		0	DIFICULTAD EN EL DESPLAZAMIENTO
DISTANCIA HORIZONTAL (km)	7,4		0	CANTIDAD DE ESFUERZO NECESARIO
TIPO DE RECORRIDO	Travesía			PENDIENTE DE NIEVE
				PASOS DE ESCALADA

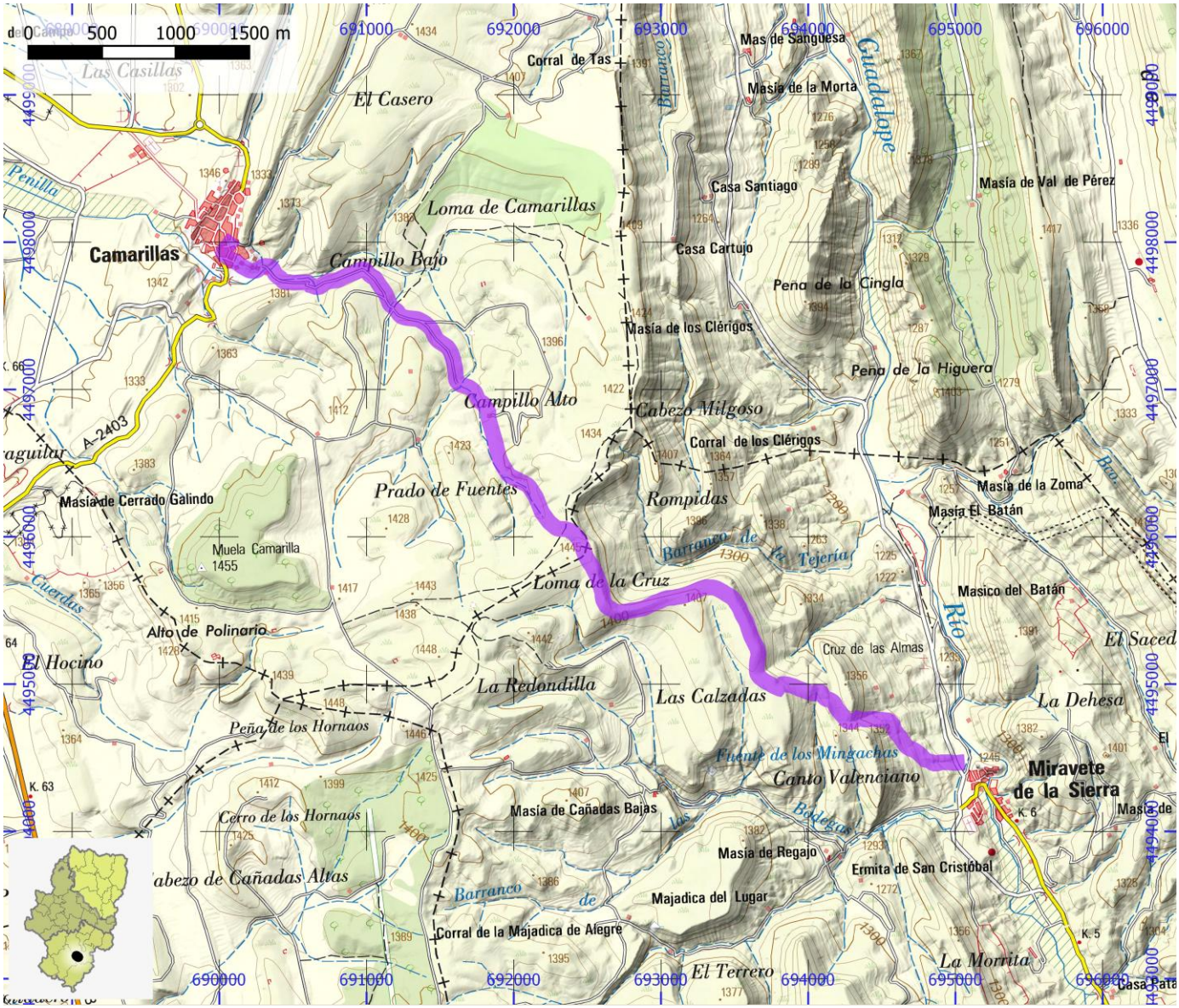

SENDEROS HOMOLOGADOS NO STA	ID OMA	FAM397

NOMBRE **PR-TE 84: Castellote - Ermita de Santa Bárbara - GR 8**

ITINERARIO

Castellote - Puente de la Vega - Ermita de Santa Bárbara - GR 8

COMARCA	Bajo Aragón | Maestrazgo	PROVINCIA	Teruel
ENLACE WEB	https://www.senderosfam.es/ruta/ficha/211	TIPO FAM	PR

MIDE

HORARIO	2:40		0	SEVERIDAD DEL MEDIO NATURAL
DESNIVEL DE SUBIDA (m)	260		0	ORIENTACIÓN EN EL ITINERARIO
DESNIVEL DE BAJADA (m)	330		0	DIFICULTAD EN EL DESPLAZAMIENTO
DISTANCIA HORIZONTAL (km)	8,0		2	CANTIDAD DE ESFUERZO NECESARIO
TIPO DE RECORRIDO	Travesía			PENDIENTE DE NIEVE
				PASOS DE ESCALADA

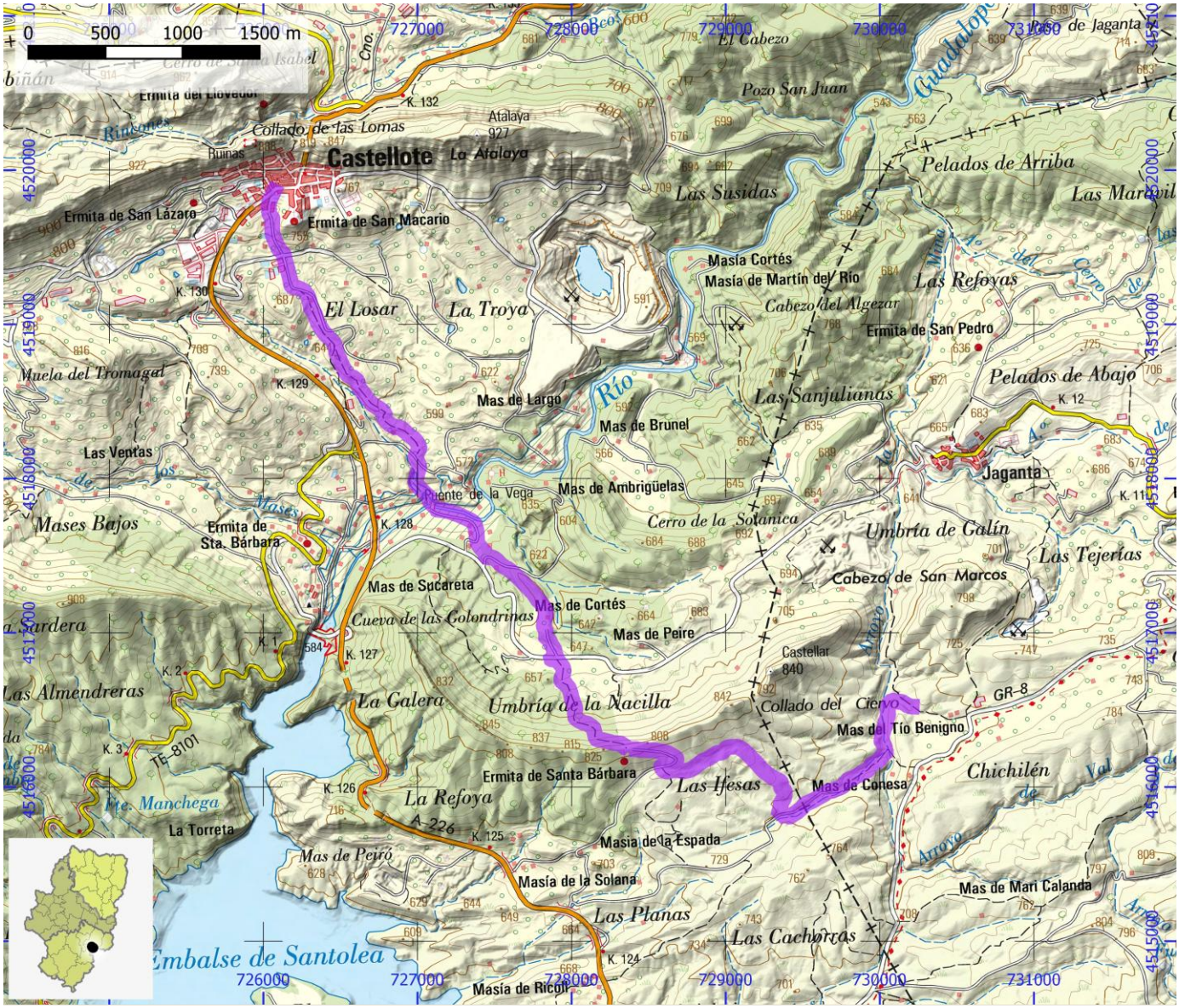

SENDEROS HOMOLOGADOS NO STA	ID OMA	FAM398

NOMBRE	PR-TE 85 A: La Senda de Los Maquis

ITINERARIO

GR 8 (Mas del Cortesías) - Ermita de San Juan - desvío Campamento de los Maquis - Sima San Víctor - Ermita de la Virgen del Buen Suceso

COMARCA	Maestrazgo	PROVINCIA	Teruel
ENLACE WEB	https://www.senderosfam.es/ruta/ficha/581	TIPO FAM	PR

MIDE

HORARIO	5:45	0	SEVERIDAD DEL MEDIO NATURAL
DESNIVEL DE SUBIDA (m)	510	0	ORIENTACIÓN EN EL ITINERARIO
DESNIVEL DE BAJADA (m)	530	0	DIFICULTAD EN EL DESPLAZAMIENTO
DISTANCIA HORIZONTAL (km)	18,6	0	CANTIDAD DE ESFUERZO NECESARIO
TIPO DE RECORRIDO	Travesía		PENDIENTE DE NIEVE
			PASOS DE ESCALADA

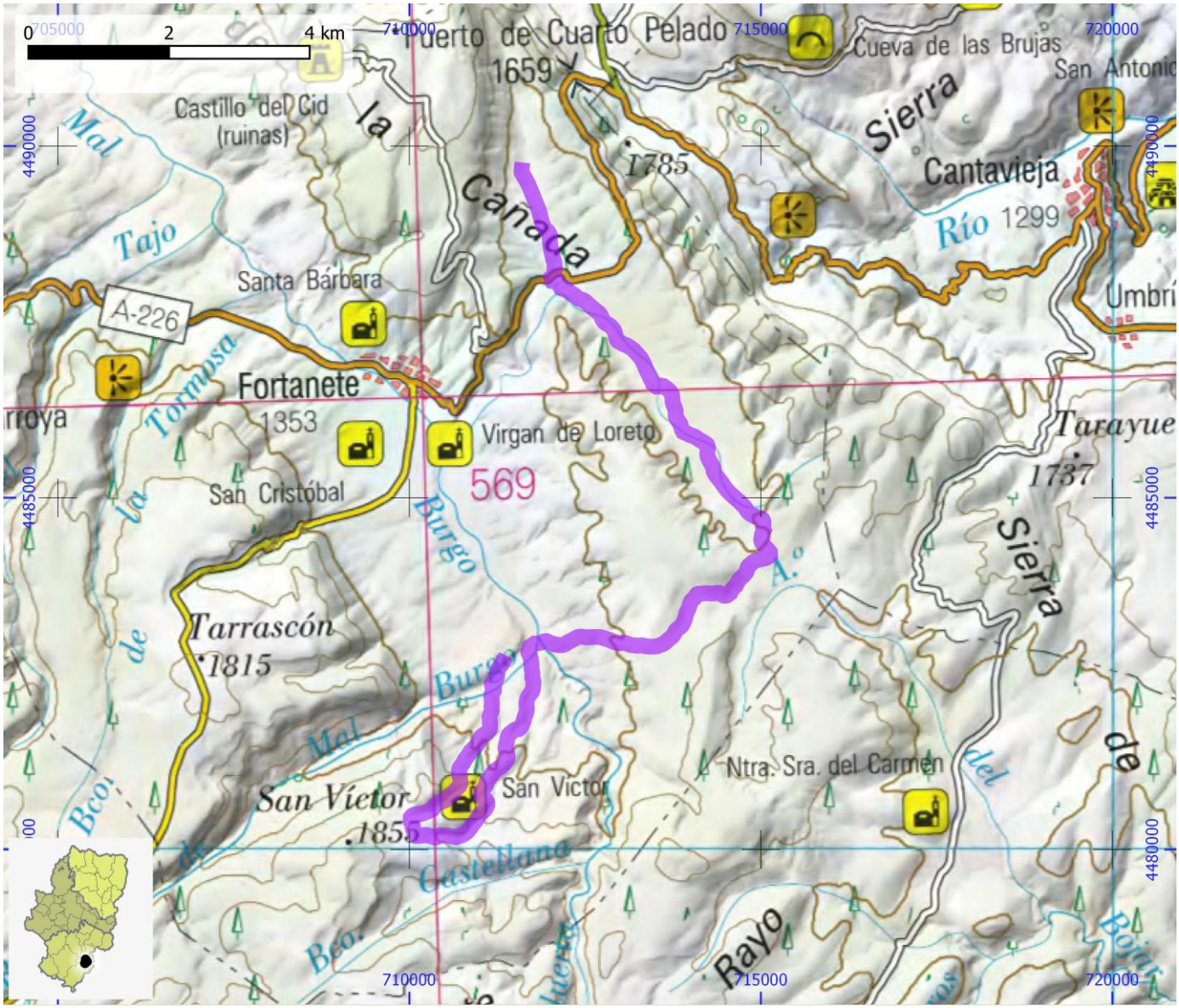

SENDEROS HOMOLOGADOS NO STA	ID OMA	FAM399

NOMBRE	PR-TE 85 B: GR 8 (Santos Adones) - Peñarrubia

ITINERARIO

GR 8 (Santos Adones) - Peñarrubia

COMARCA	Maestrazgo	PROVINCIA	Teruel
ENLACE WEB	https://www.senderosfam.es/ruta/ficha/212	TIPO FAM	PR

MIDE

HORARIO	2:35		0	SEVERIDAD DEL MEDIO NATURAL
DESNIVEL DE SUBIDA (m)	140		0	ORIENTACIÓN EN EL ITINERARIO
DESNIVEL DE BAJADA (m)	140		0	DIFICULTAD EN EL DESPLAZAMIENTO
DISTANCIA HORIZONTAL (km)	4,6		0	CANTIDAD DE ESFUERZO NECESARIO
TIPO DE RECORRIDO	Ida y Vuelta			PENDIENTE DE NIEVE
				PASOS DE ESCALADA

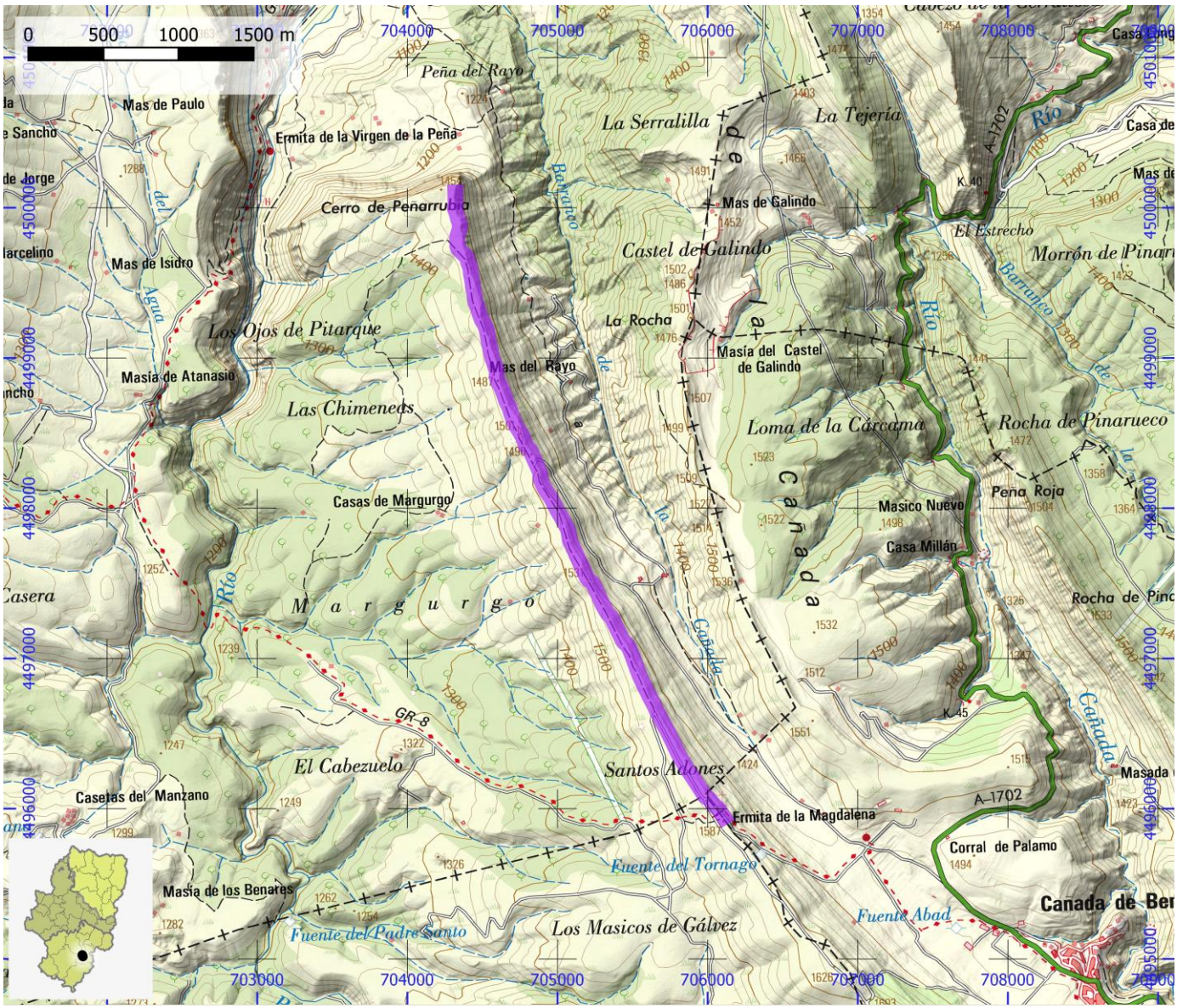

SENDEROS HOMOLOGADOS NO STA	ID OMA	FAM400

NOMBRE **PR-TE 85 C: Fortanete - Fuente de Zaera - Fortanete**

ITINERARIO

Fortanete - Fuente de Zaera - Fortanete

COMARCA	Maestrazgo	PROVINCIA	Teruel
ENLACE WEB	https://www.senderosfam.es/ruta/ficha/582	TIPO FAM	PR

MIDE

HORARIO	3:25	0	SEVERIDAD DEL MEDIO NATURAL
DESNIVEL DE SUBIDA (m)	120	0	ORIENTACIÓN EN EL ITINERARIO
DESNIVEL DE BAJADA (m)	120	0	DIFICULTAD EN EL DESPLAZAMIENTO
DISTANCIA HORIZONTAL (km)	12,6	0	CANTIDAD DE ESFUERZO NECESARIO
TIPO DE RECORRIDO	Circular		PENDIENTE DE NIEVE
			PASOS DE ESCALADA

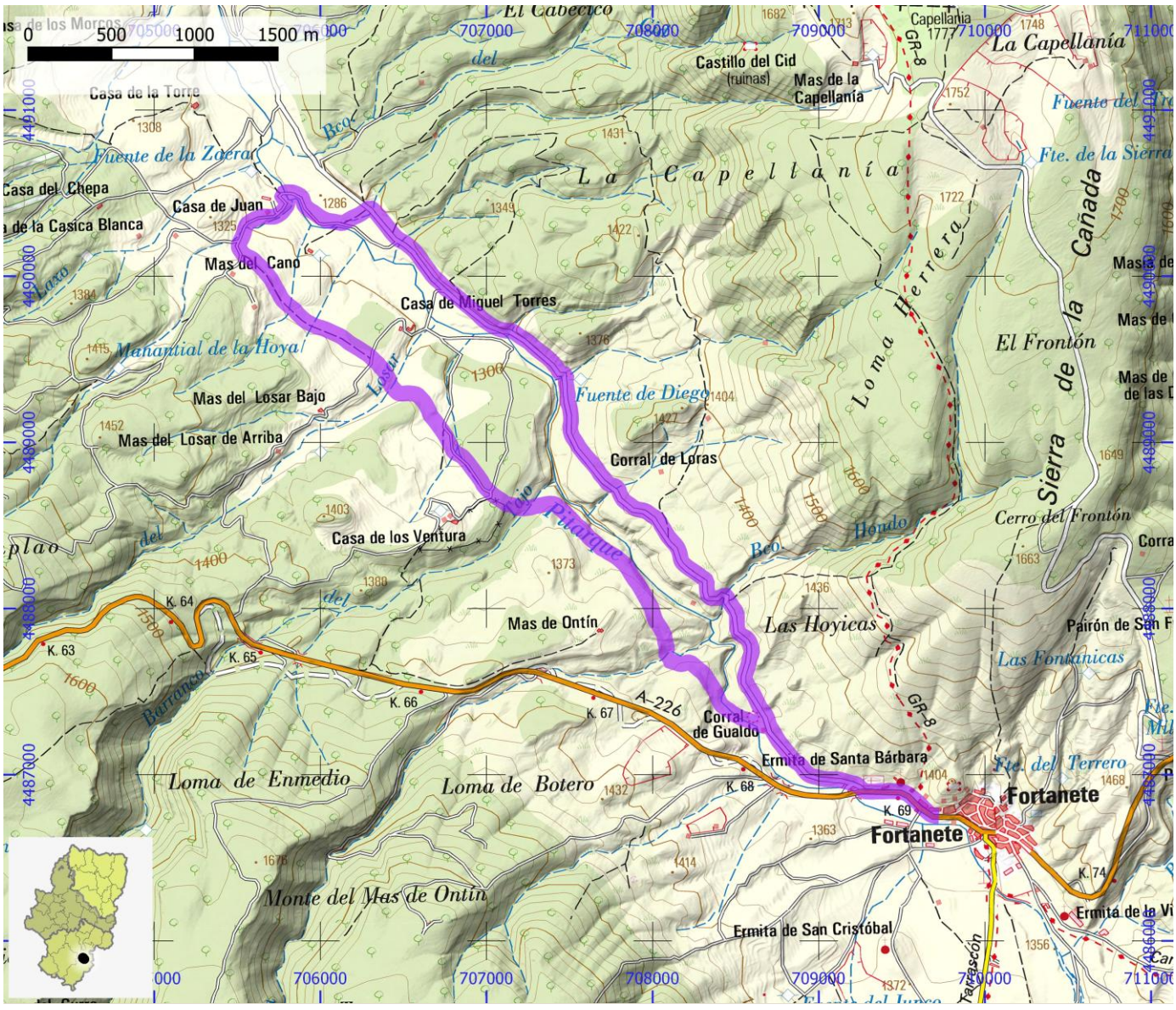

SENDEROS HOMOLOGADOS NO STA	ID OMA	FAM401

NOMBRE PR-TE 86: Mirambel - Casa de Peitón - Mas de Valero - Mas de Virgos - Mirambel

ITINERARIO

Mirambel - Casa de Peitón (o Peirón) - Masico del Cabezo - Mas de Valero (o de Mateo) - Mas de Virgos - Mirambel

COMARCA	Maestrazgo	PROVINCIA	Teruel
ENLACE WEB	https://www.senderosfam.es/ruta/ficha/583	TIPO FAM	PR

MIDE

HORARIO	2:45	0	SEVERIDAD DEL MEDIO NATURAL
DESNIVEL DE SUBIDA (m)	350	0	ORIENTACIÓN EN EL ITINERARIO
DESNIVEL DE BAJADA (m)	360	0	DIFICULTAD EN EL DESPLAZAMIENTO
DISTANCIA HORIZONTAL (km)	8,0	0	CANTIDAD DE ESFUERZO NECESARIO
TIPO DE RECORRIDO	Circular		PENDIENTE DE NIEVE
			PASOS DE ESCALADA

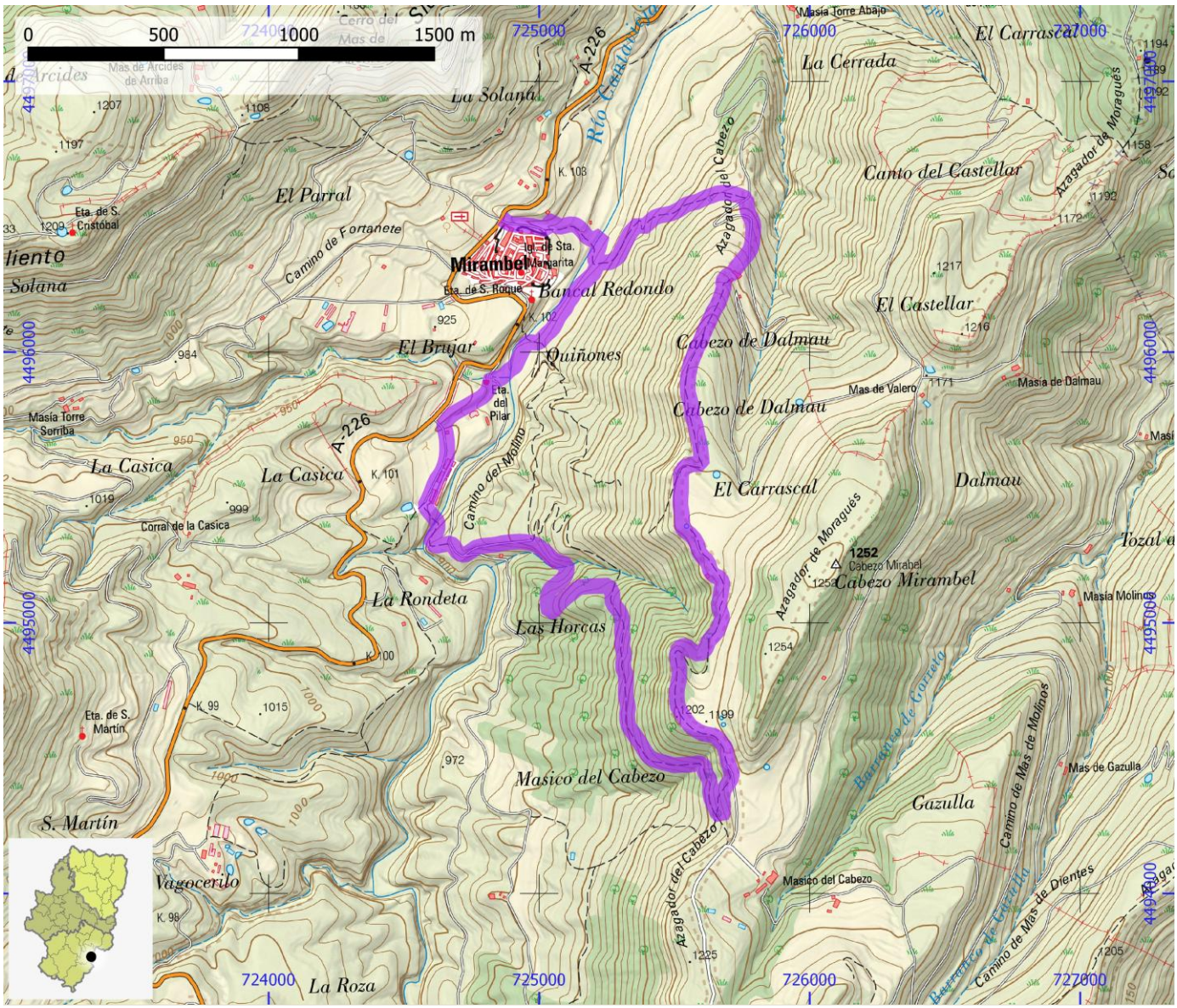

SENDEROS HOMOLOGADOS NO STA	ID OMA	FAM402

NOMBRE PR-TE 88: Villarluengo - Montesanto - Villarluengo

ITINERARIO

Villarluengo - Ermita de San Cristóbal - Montesanto - Villarluengo

COMARCA	Maestrazgo	PROVINCIA	Teruel
ENLACE WEB	https://www.senderosfam.es/ruta/ficha/213	TIPO FAM	PR

MIDE

HORARIO	2:10	0	SEVERIDAD DEL MEDIO NATURAL
DESNIVEL DE SUBIDA (m)	310	0	ORIENTACIÓN EN EL ITINERARIO
DESNIVEL DE BAJADA (m)	295	0	DIFICULTAD EN EL DESPLAZAMIENTO
DISTANCIA HORIZONTAL (km)	5,9	0	CANTIDAD DE ESFUERZO NECESARIO
TIPO DE RECORRIDO	Circular		PENDIENTE DE NIEVE
			PASOS DE ESCALADA

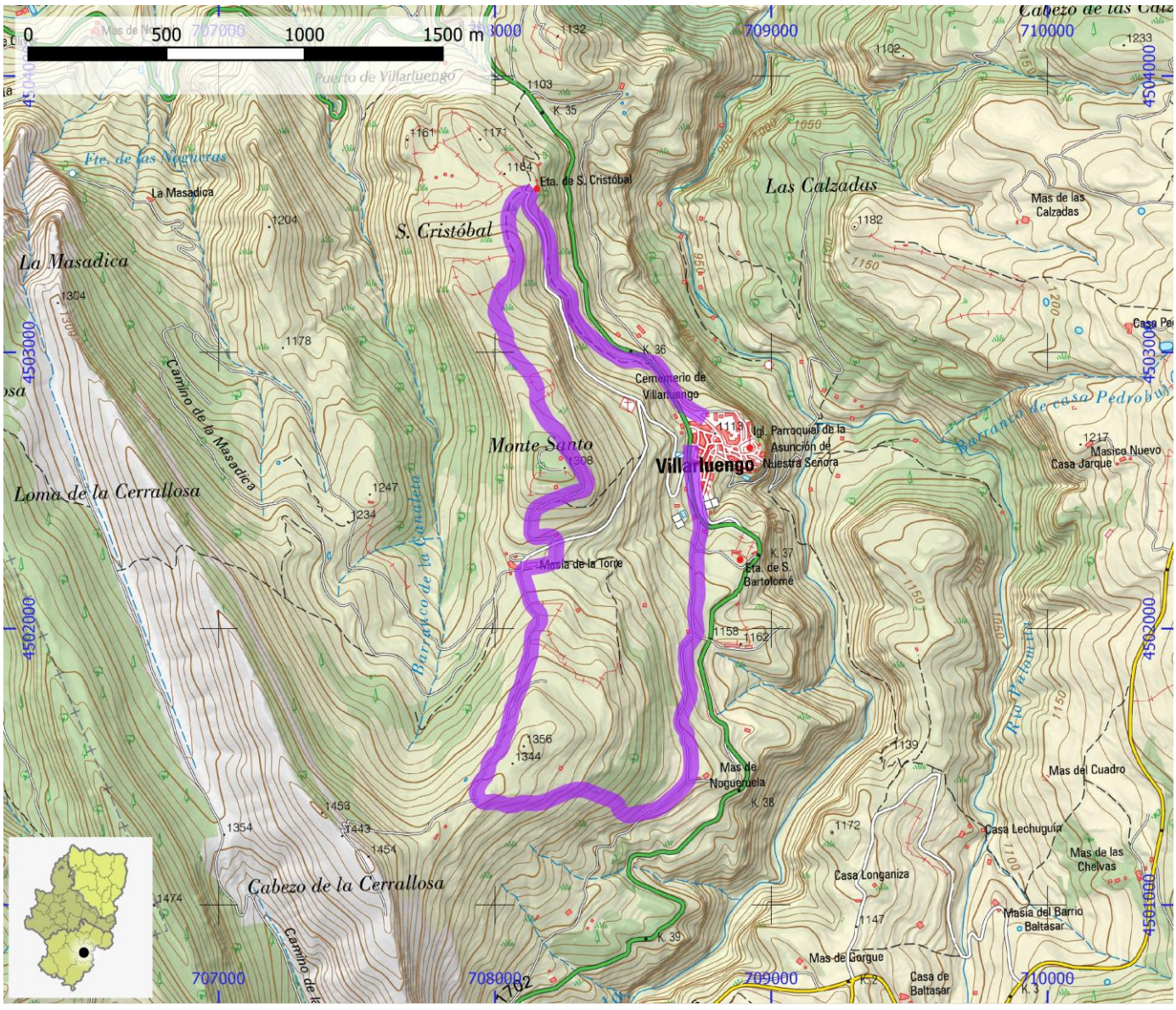

SENDEROS HOMOLOGADOS NO STA	ID OMA	FAM403

NOMBRE	PR-TE 89: Luco de Bordón - Torremocha

ITINERARIO

Luco de Bordón - Torremocha

COMARCA	Maestrazgo	PROVINCIA	Teruel
ENLACE WEB	https://www.senderosfam.es/ruta/ficha/214	TIPO FAM	PR

MIDE

HORARIO	2:50		0	SEVERIDAD DEL MEDIO NATURAL
DESNIVEL DE SUBIDA (m)	315		0	ORIENTACIÓN EN EL ITINERARIO
DESNIVEL DE BAJADA (m)	315		0	DIFICULTAD EN EL DESPLAZAMIENTO
DISTANCIA HORIZONTAL (km)	4,3		0	CANTIDAD DE ESFUERZO NECESARIO
TIPO DE RECORRIDO	Ida y Vuelta			PENDIENTE DE NIEVE
				PASOS DE ESCALADA

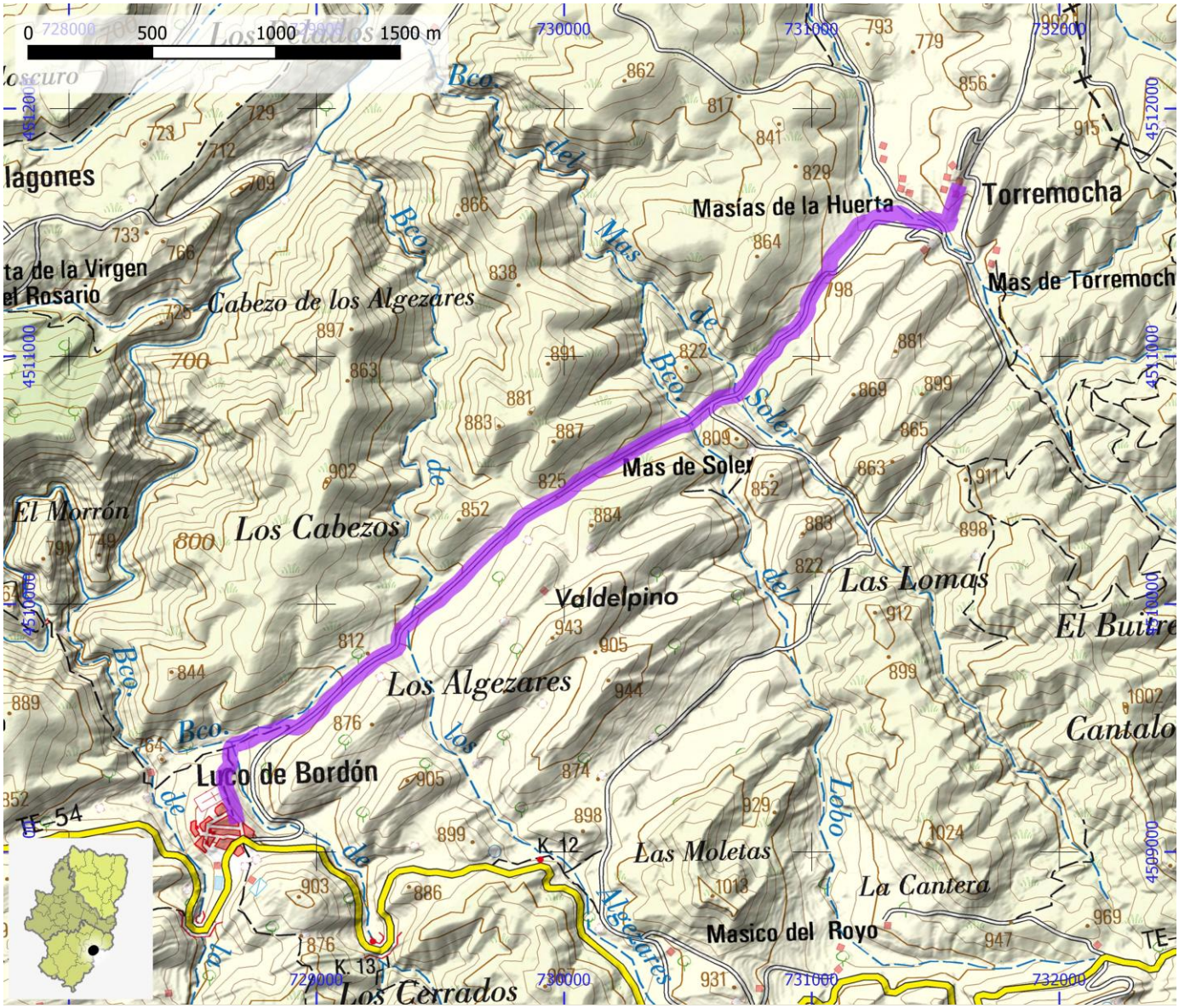

SENDEROS HOMOLOGADOS NO STA	ID OMA	FAM404

NOMBRE PR-Z 1: Tarazona - Los Fayos - Sta. Cruz del Moncayo - Tarazona

ITINERARIO

Tarazona - Torrellas - Los Fayos - Sta. Cruz del Moncayo - desvío Grisel - Tarazona

COMARCA	Tarazona y El Moncayo	**PROVINCIA**	Zaragoza
ENLACE WEB	https://www.senderosfam.es/ruta/ficha/598	**TIPO FAM**	PR

MIDE

HORARIO	3:40	0	SEVERIDAD DEL MEDIO NATURAL
DESNIVEL DE SUBIDA (m)	180	0	ORIENTACIÓN EN EL ITINERARIO
DESNIVEL DE BAJADA (m)	235	0	DIFICULTAD EN EL DESPLAZAMIENTO
DISTANCIA HORIZONTAL (km)	12,8	0	CANTIDAD DE ESFUERZO NECESARIO
TIPO DE RECORRIDO	Circular		PENDIENTE DE NIEVE
			PASOS DE ESCALADA

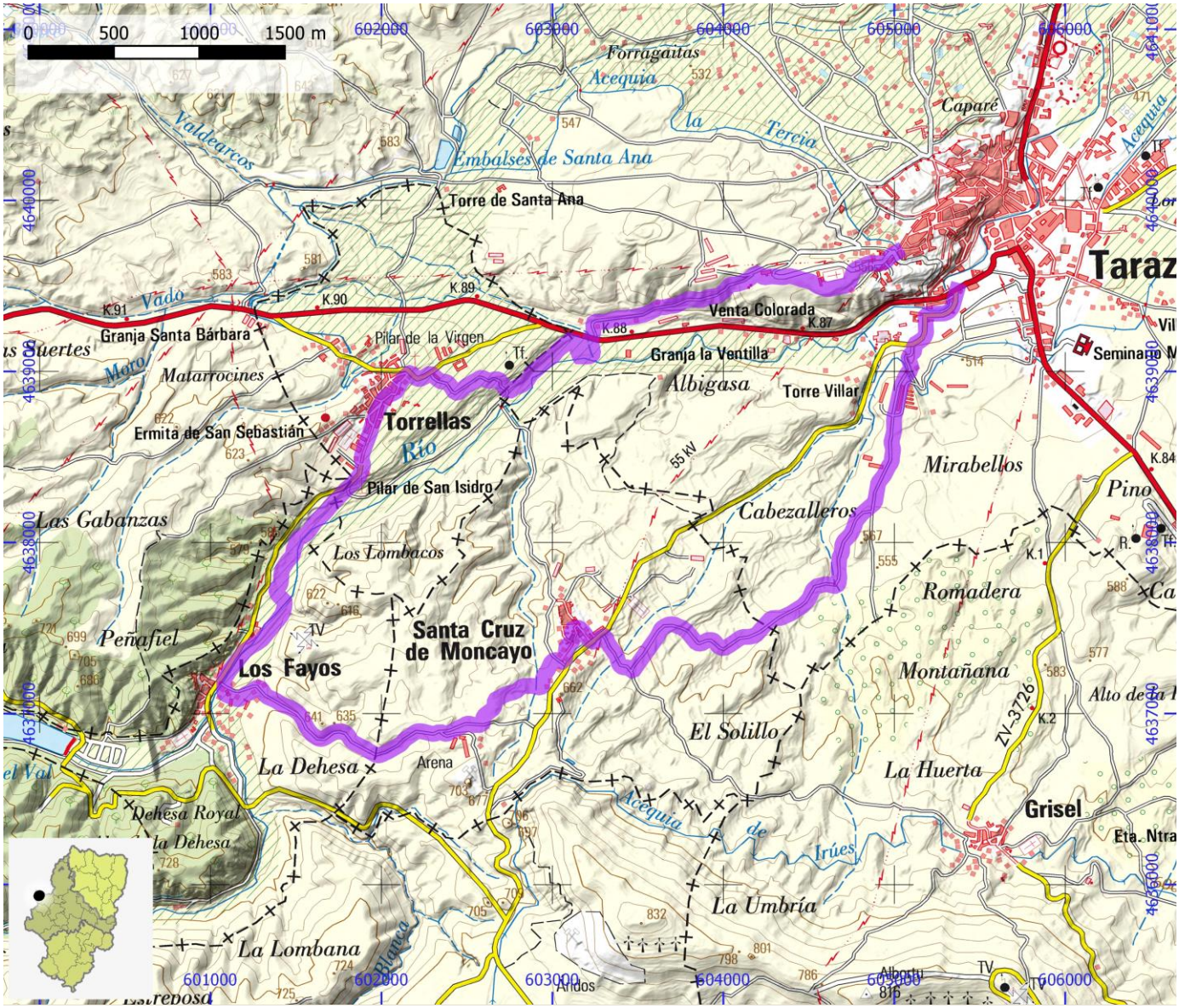

SENDEROS HOMOLOGADOS NO STA	ID OMA	FAM405

NOMBRE PR-Z 10: Aluenda - El Frasno - Morata de Jalón

ITINERARIO

Aluenda - El Frasno - Morata de Jalón

COMARCA	Comunidad de Calatayud | Valdejalón	**PROVINCIA**	Zaragoza
ENLACE WEB	https://www.senderosfam.es/ruta/ficha/215	**TIPO FAM**	PR

MIDE

HORARIO	4:05		0	SEVERIDAD DEL MEDIO NATURAL
DESNIVEL DE SUBIDA (m)	275		0	ORIENTACIÓN EN EL ITINERARIO
DESNIVEL DE BAJADA (m)	660		0	DIFICULTAD EN EL DESPLAZAMIENTO
DISTANCIA HORIZONTAL (km)	12,3		0	CANTIDAD DE ESFUERZO NECESARIO
TIPO DE RECORRIDO	Travesía			PENDIENTE DE NIEVE
				PASOS DE ESCALADA

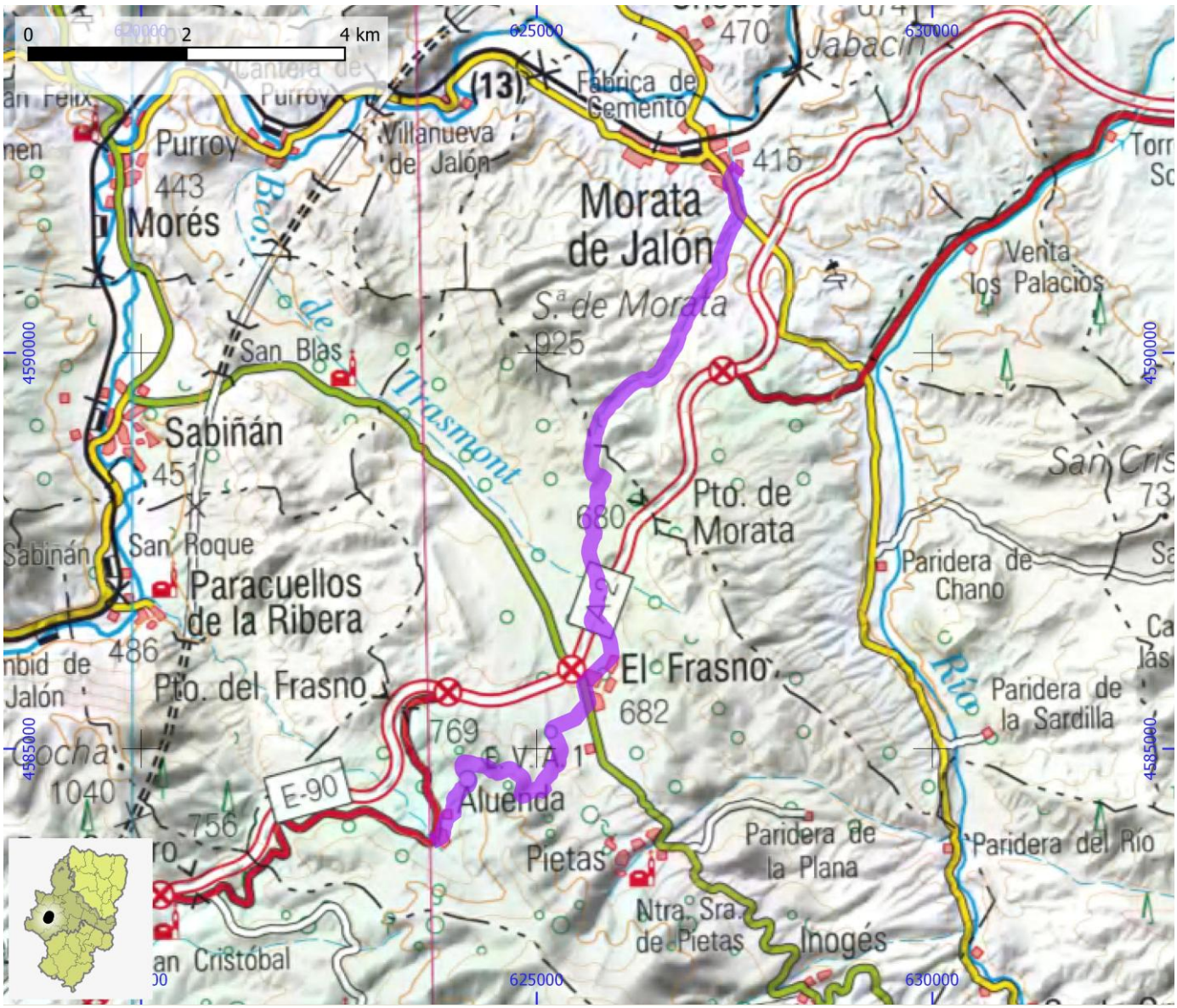

SENDEROS HOMOLOGADOS NO STA	ID OMA	FAM406

NOMBRE	PR-Z 101: El Frago - Orés - Asín

ITINERARIO

El Frago - Orés - Asín

COMARCA	Cinco Villas	PROVINCIA	Zaragoza
ENLACE WEB	https://www.senderosfam.es/ruta/ficha/216	TIPO FAM	PR

MIDE

HORARIO	4:55	0	SEVERIDAD DEL MEDIO NATURAL
DESNIVEL DE SUBIDA (m)	580	0	ORIENTACIÓN EN EL ITINERARIO
DESNIVEL DE BAJADA (m)	600	0	DIFICULTAD EN EL DESPLAZAMIENTO
DISTANCIA HORIZONTAL (km)	14,4	0	CANTIDAD DE ESFUERZO NECESARIO
TIPO DE RECORRIDO	Travesía		PENDIENTE DE NIEVE
			PASOS DE ESCALADA



SENDEROS HOMOLOGADOS NO STA	ID OMA	FAM407

NOMBRE	PR-Z 102: Piedratajada - Valpalmas

ITINERARIO

Piedratajada - Valpalmas

COMARCA	Cinco Villas	PROVINCIA	Zaragoza
ENLACE WEB	https://www.senderosfam.es/ruta/ficha/217	TIPO FAM	PR

MIDE

HORARIO	2:30		0	SEVERIDAD DEL MEDIO NATURAL
DESNIVEL DE SUBIDA (m)	140		0	ORIENTACIÓN EN EL ITINERARIO
DESNIVEL DE BAJADA (m)	80		0	DIFICULTAD EN EL DESPLAZAMIENTO
DISTANCIA HORIZONTAL (km)	9,0		0	CANTIDAD DE ESFUERZO NECESARIO
TIPO DE RECORRIDO	Travesía			PENDIENTE DE NIEVE
				PASOS DE ESCALADA

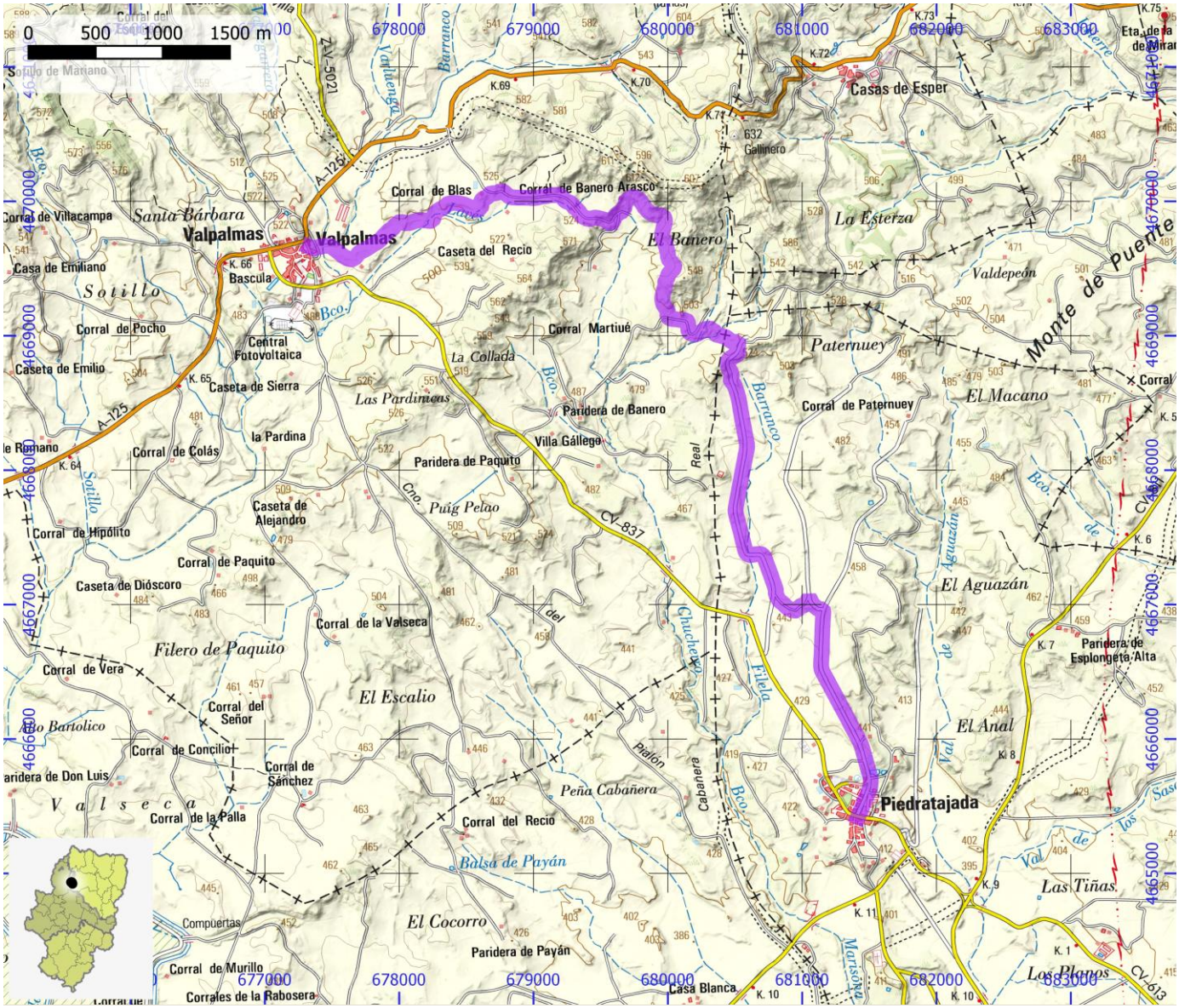

SENDEROS HOMOLOGADOS NO STA	ID OMA	FAM408

NOMBRE PR-Z 103: Lacorvilla - Castillo de Yecla - Castillo de Obano - Luna

ITINERARIO

Lacorvilla - Castillo de Yecla - Castillo de Obano - Luna

COMARCA	Cinco Villas	PROVINCIA	Zaragoza
ENLACE WEB	https://www.senderosfam.es/ruta/ficha/218	TIPO FAM	PR

MIDE

HORARIO	2:45	0	SEVERIDAD DEL MEDIO NATURAL
DESNIVEL DE SUBIDA (m)	50	0	ORIENTACIÓN EN EL ITINERARIO
DESNIVEL DE BAJADA (m)	195	0	DIFICULTAD EN EL DESPLAZAMIENTO
DISTANCIA HORIZONTAL (km)	9,8	0	CANTIDAD DE ESFUERZO NECESARIO
TIPO DE RECORRIDO	Travesía		PENDIENTE DE NIEVE
			PASOS DE ESCALADA

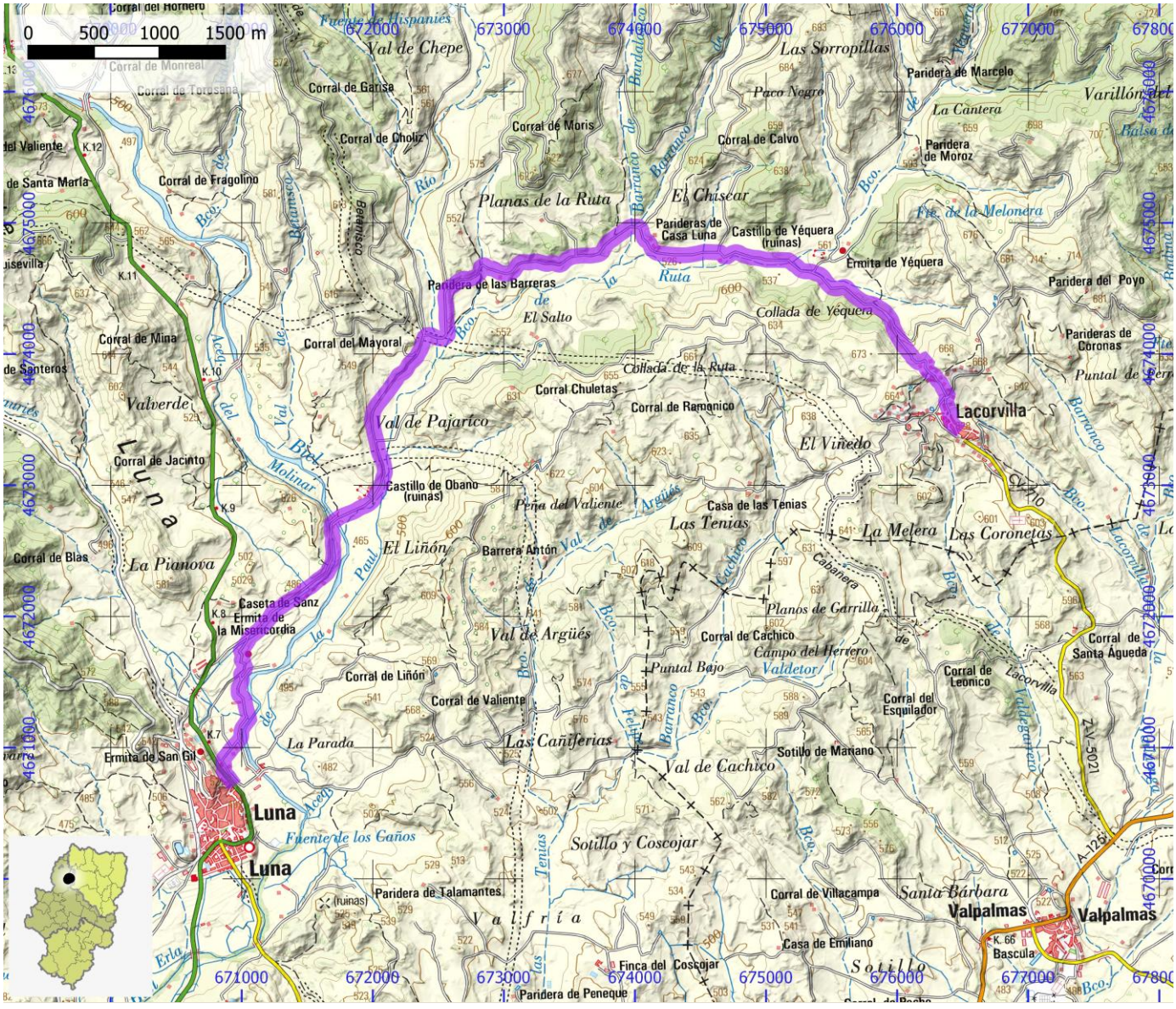
0 500 1000 1500 m
Lacorvilla
Luna
Valdeltorno
Valpalmas
Planas de la Ruta
Collada de Yéquera
Castillo de Yéquera (ruinas)
Ermita de Yéquera
Castillo de Obano (ruinas)
Val de Pajarico
Val de Argüés
Val de Cachico
Valfría
Sotillo y Coscojar
Las Tenias
Las Coronetas
La Melera
Ermita de San Gil
Ermita de la Misericordia
Fuente de los Caños
Corral de Garisa
Corral de Moris
Corral de Calvo
Corral de Fragolino
Corral de Mina
Corral del Mayoral
Corral de Ramonico
Corral de Jacinto
Corral de Blas
Corral de Liñón
Corral de Valiente
Corral de Cachico
Corral de Villacampa
Paridera de Talamantes
Paridera de Peneque
Finca del Coscojar
Casa de Emiliano
Sotillo de Mariano
Paridera de Marcelo
Paridera del Poyo
Parideras de Coronas
Parideras de Casa Luna
Paridera de las Barreras
Paridera de Moroz
Barranco de Bardalazo
Barranco de Valdetor
Barranco de Valdegrano
Barranco de Valdeltorno
Barranco de Valdeltejo
Barranco de Valdeltejo
Barranco de Valdeltejo

SENDEROS HOMOLOGADOS NO STA	ID OMA	FAM409

NOMBRE	PR-Z 104: Luna - Junez - Lacasta

ITINERARIO

Luna - Junez - Lacasta

COMARCA	Cinco Villas | Hoya de Huesca / Plana de Uesca	PROVINCIA	Zaragoza | Huesca
ENLACE WEB	https://www.senderosfam.es/ruta/ficha/589	TIPO FAM	PR

MIDE

HORARIO	4:10		0	SEVERIDAD DEL MEDIO NATURAL
DESNIVEL DE SUBIDA (m)	270		0	ORIENTACIÓN EN EL ITINERARIO
DESNIVEL DE BAJADA (m)	100		0	DIFICULTAD EN EL DESPLAZAMIENTO
DISTANCIA HORIZONTAL (km)	14,9		0	CANTIDAD DE ESFUERZO NECESARIO
TIPO DE RECORRIDO	Travesía			PENDIENTE DE NIEVE
				PASOS DE ESCALADA

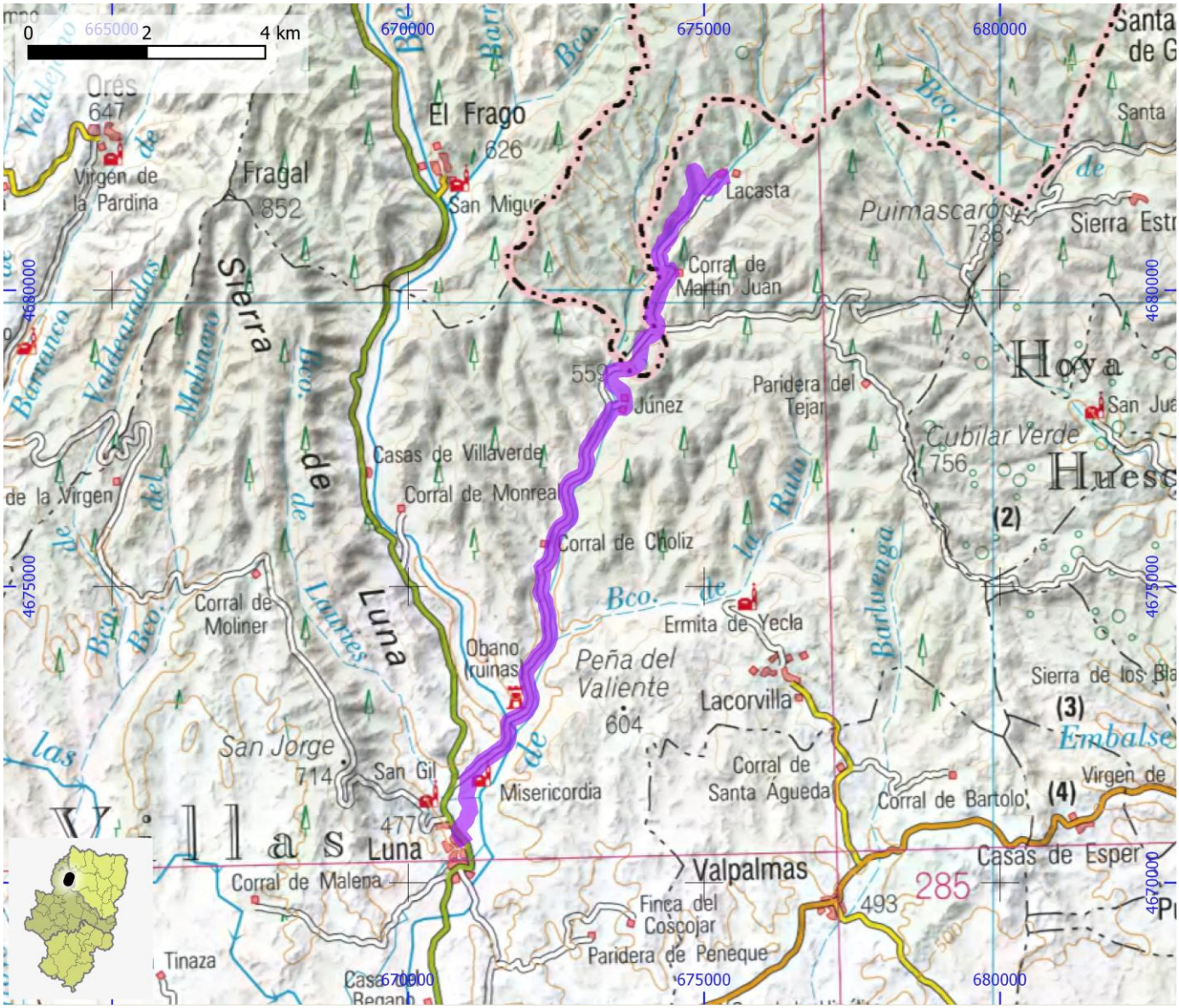

SENDEROS HOMOLOGADOS NO STA	ID OMA	FAM410

NOMBRE PR-Z 105: Marracos - Puendeluna - Ardisa

ITINERARIO

Marracos - Puendeluna - Ardisa

COMARCA	Cinco Villas	**PROVINCIA**	Zaragoza
ENLACE WEB	https://www.senderosfam.es/ruta/ficha/219	**TIPO FAM**	PR

MIDE

HORARIO	3:55	0	SEVERIDAD DEL MEDIO NATURAL
DESNIVEL DE SUBIDA (m)	70	0	ORIENTACIÓN EN EL ITINERARIO
DESNIVEL DE BAJADA (m)	55	0	DIFICULTAD EN EL DESPLAZAMIENTO
DISTANCIA HORIZONTAL (km)	14,7	0	CANTIDAD DE ESFUERZO NECESARIO
TIPO DE RECORRIDO	Travesía		PENDIENTE DE NIEVE
			PASOS DE ESCALADA

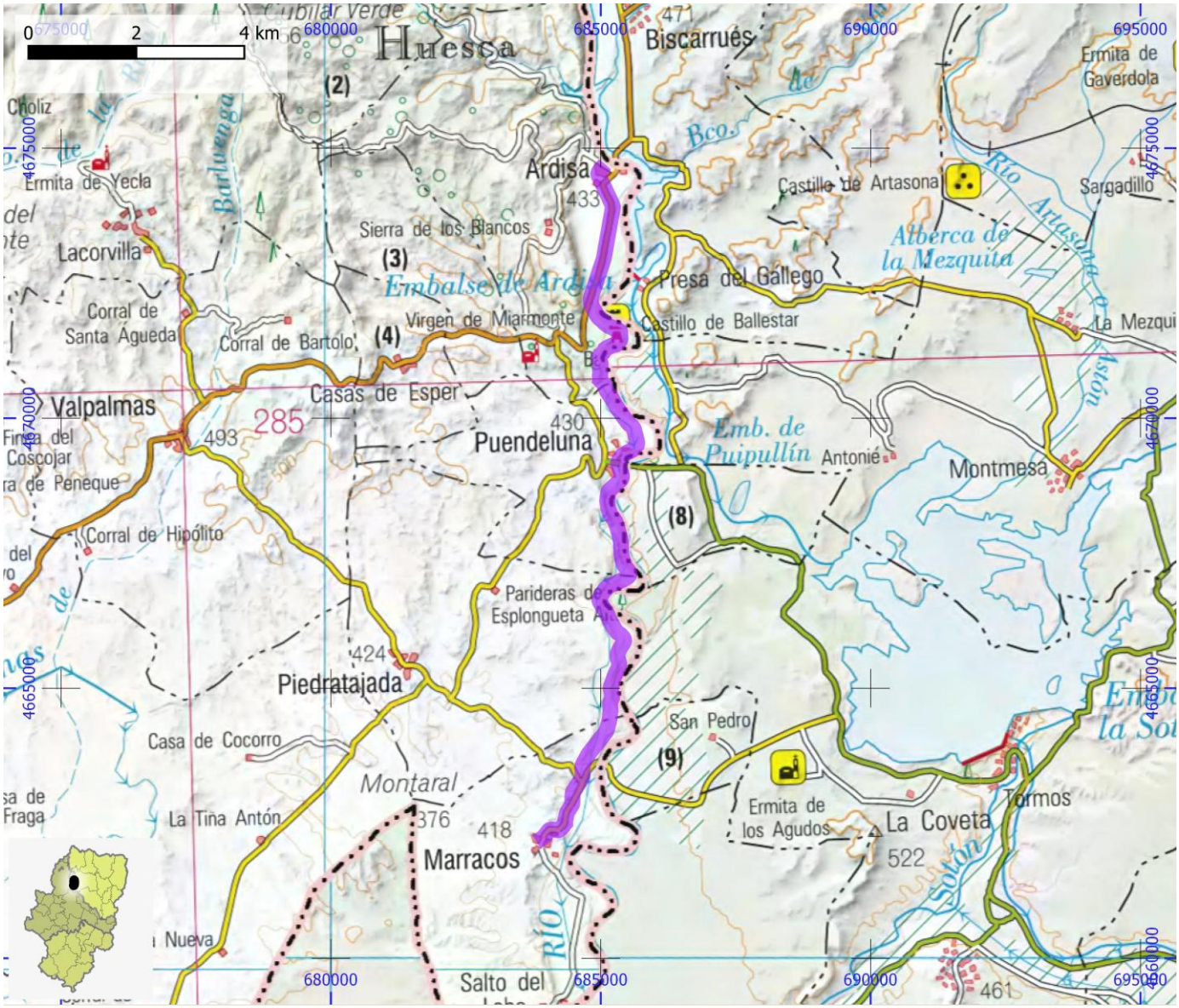

SENDEROS HOMOLOGADOS NO STA	ID OMA	FAM411

NOMBRE	PR-Z 106: Uncastillo - Castiliscar

ITINERARIO

Uncastillo - Castiliscar

COMARCA	Cinco Villas	PROVINCIA	Zaragoza
ENLACE WEB	https://www.senderosfam.es/ruta/ficha/220	TIPO FAM	PR

MIDE

HORARIO	6:10		0	SEVERIDAD DEL MEDIO NATURAL
DESNIVEL DE SUBIDA (m)	715		0	ORIENTACIÓN EN EL ITINERARIO
DESNIVEL DE BAJADA (m)	595		0	DIFICULTAD EN EL DESPLAZAMIENTO
DISTANCIA HORIZONTAL (km)	18,8		0	CANTIDAD DE ESFUERZO NECESARIO
TIPO DE RECORRIDO	Travesía			PENDIENTE DE NIEVE
				PASOS DE ESCALADA

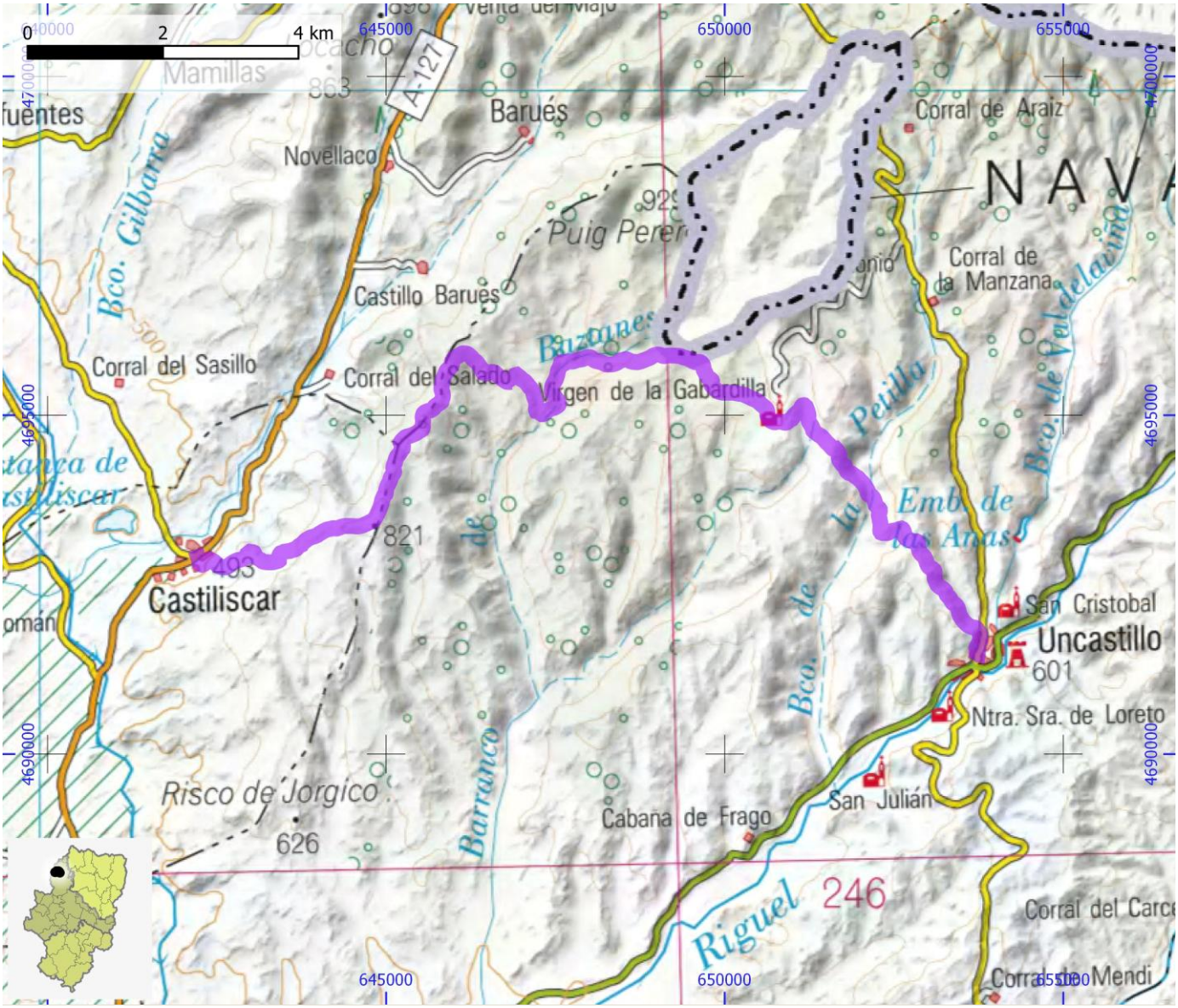

SENDEROS HOMOLOGADOS NO STA	ID OMA	FAM412

NOMBRE	PR-Z 107: Layana - Los Bañales - Biota

ITINERARIO

Layana - Los Bañales - Biota

COMARCA	Cinco Villas	PROVINCIA	Zaragoza
ENLACE WEB	https://www.senderosfam.es/ruta/ficha/221	TIPO FAM	PR

MIDE

HORARIO	1:50	0	SEVERIDAD DEL MEDIO NATURAL
DESNIVEL DE SUBIDA (m)	75	0	ORIENTACIÓN EN EL ITINERARIO
DESNIVEL DE BAJADA (m)	75	0	DIFICULTAD EN EL DESPLAZAMIENTO
DISTANCIA HORIZONTAL (km)	6,7	0	CANTIDAD DE ESFUERZO NECESARIO
TIPO DE RECORRIDO	Travesía		PENDIENTE DE NIEVE
			PASOS DE ESCALADA

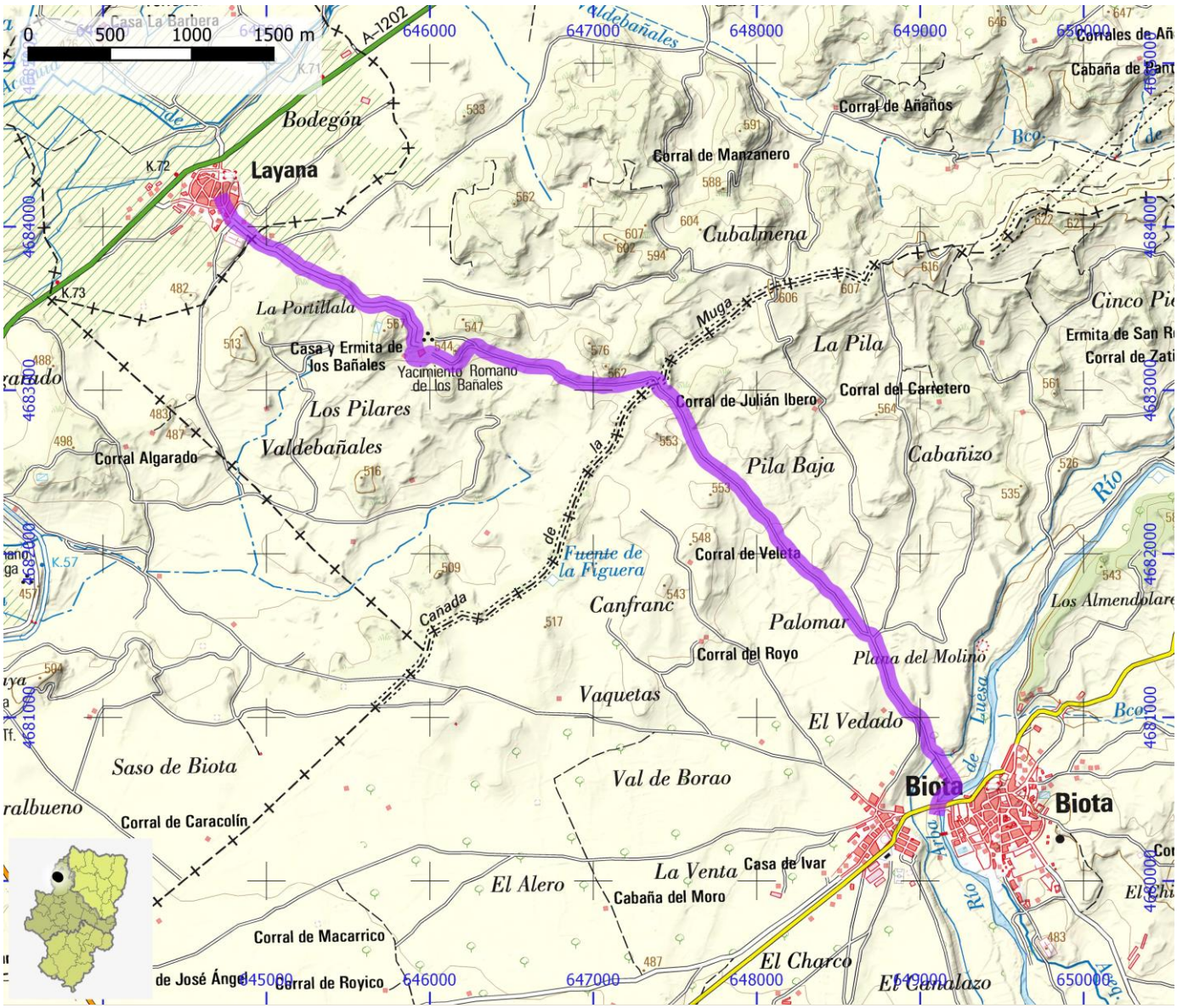

SENDEROS HOMOLOGADOS NO STA	ID OMA	FAM413

NOMBRE	PR-Z 108: Castejón de Valdejasa - Val de Cantales

ITINERARIO

Castejón de Valdejasa - Val de Cantales

COMARCA	Cinco Villas	PROVINCIA	Zaragoza
ENLACE WEB	https://www.senderosfam.es/ruta/ficha/590	TIPO FAM	PR

MIDE

HORARIO	6:00		0	SEVERIDAD DEL MEDIO NATURAL
DESNIVEL DE SUBIDA (m)	360		0	ORIENTACIÓN EN EL ITINERARIO
DESNIVEL DE BAJADA (m)	360		0	DIFICULTAD EN EL DESPLAZAMIENTO
DISTANCIA HORIZONTAL (km)	10,5		0	CANTIDAD DE ESFUERZO NECESARIO
TIPO DE RECORRIDO	Ida y Vuelta			PENDIENTE DE NIEVE
				PASOS DE ESCALADA

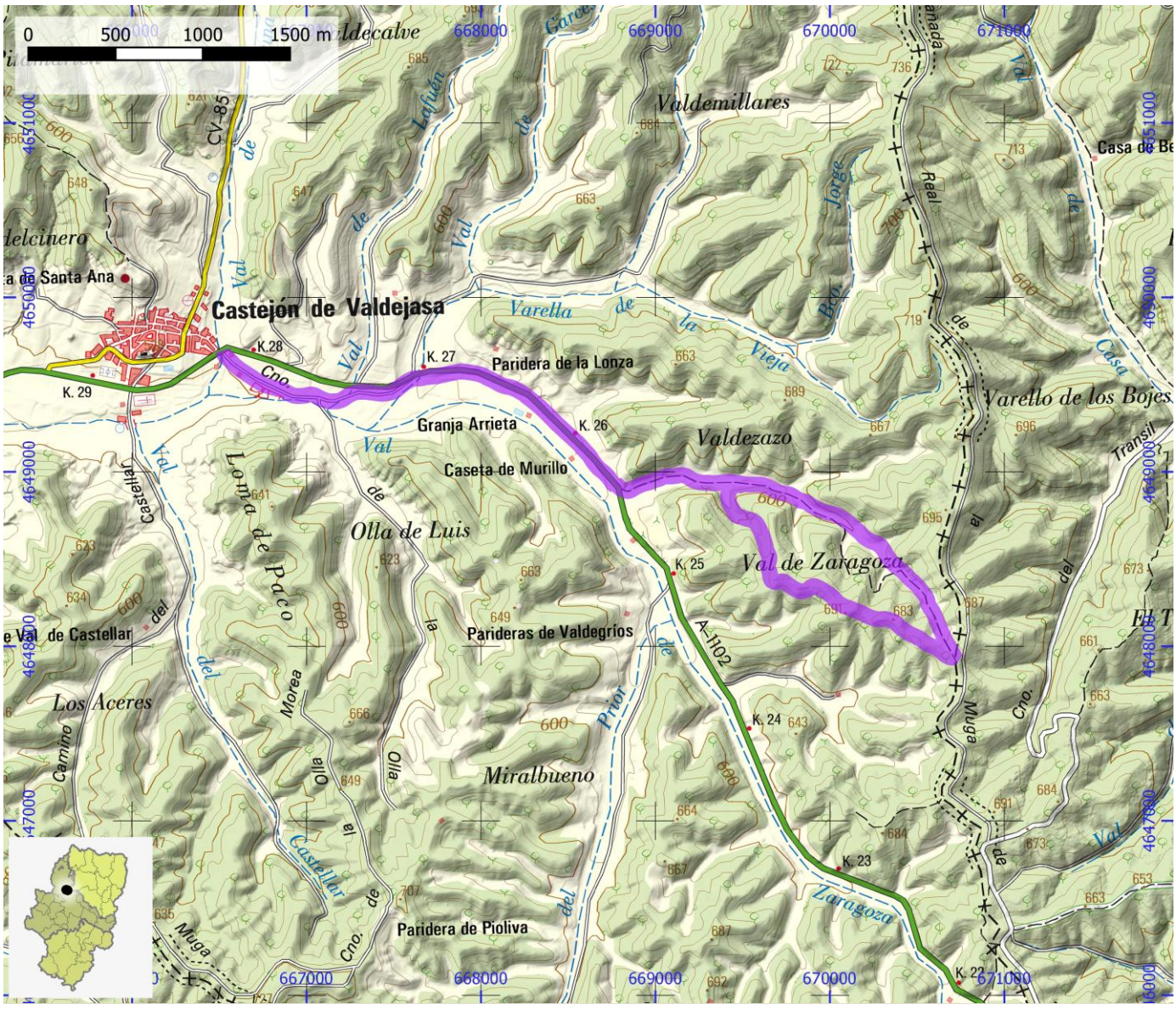

SENDEROS HOMOLOGADOS NO STA	ID OMA	FAM414

NOMBRE PR-Z 109: Castejón de Valdejasa - Mirador Val de Castellar Oeste

ITINERARIO

Castejón de Valdejasa - Mirador Val de Castellar oeste - Castejón de Valdejasa

COMARCA	Cinco Villas	**PROVINCIA**	Zaragoza
ENLACE WEB	https://www.senderosfam.es/ruta/ficha/591	**TIPO FAM**	PR

MIDE

HORARIO	5:20		0	SEVERIDAD DEL MEDIO NATURAL
DESNIVEL DE SUBIDA (m)	300		0	ORIENTACIÓN EN EL ITINERARIO
DESNIVEL DE BAJADA (m)	305		0	DIFICULTAD EN EL DESPLAZAMIENTO
DISTANCIA HORIZONTAL (km)	18,7		0	CANTIDAD DE ESFUERZO NECESARIO
TIPO DE RECORRIDO	Circular			PENDIENTE DE NIEVE
				PASOS DE ESCALADA

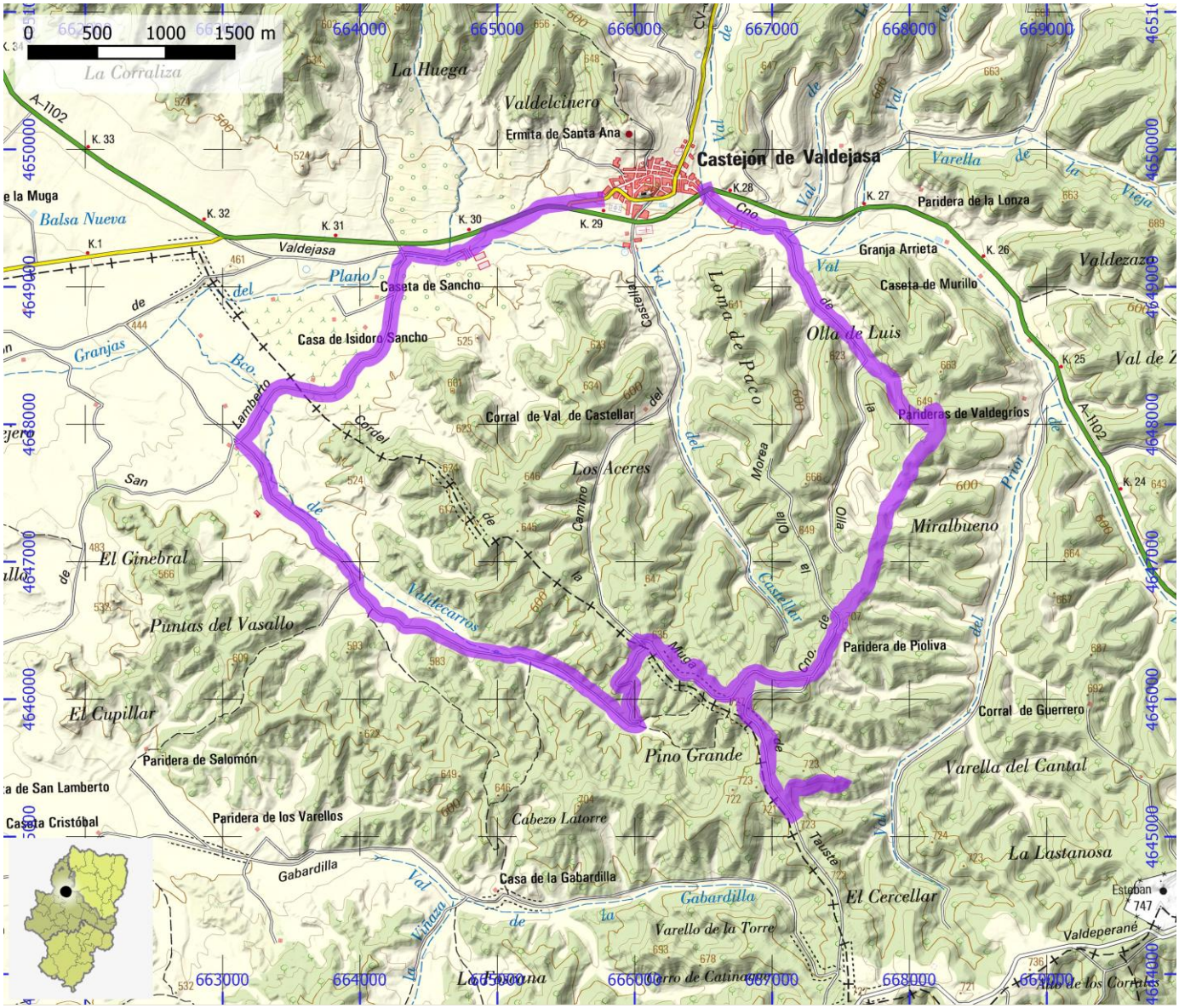

SENDEROS HOMOLOGADOS NO STA	ID OMA	FAM415

NOMBRE	PR-Z 110: Castejón de Valdejasa - Senda del Abejar

ITINERARIO

Castejón de Valdejasa - Senda del abejar

COMARCA	Cinco Villas	PROVINCIA	Zaragoza
ENLACE WEB	https://www.senderosfam.es/ruta/ficha/222	TIPO FAM	PR

MIDE

HORARIO	2:10	0	SEVERIDAD DEL MEDIO NATURAL
DESNIVEL DE SUBIDA (m)	195	0	ORIENTACIÓN EN EL ITINERARIO
DESNIVEL DE BAJADA (m)	195	0	DIFICULTAD EN EL DESPLAZAMIENTO
DISTANCIA HORIZONTAL (km)	3,3	0	CANTIDAD DE ESFUERZO NECESARIO
TIPO DE RECORRIDO	Ida y Vuelta		PENDIENTE DE NIEVE
			PASOS DE ESCALADA

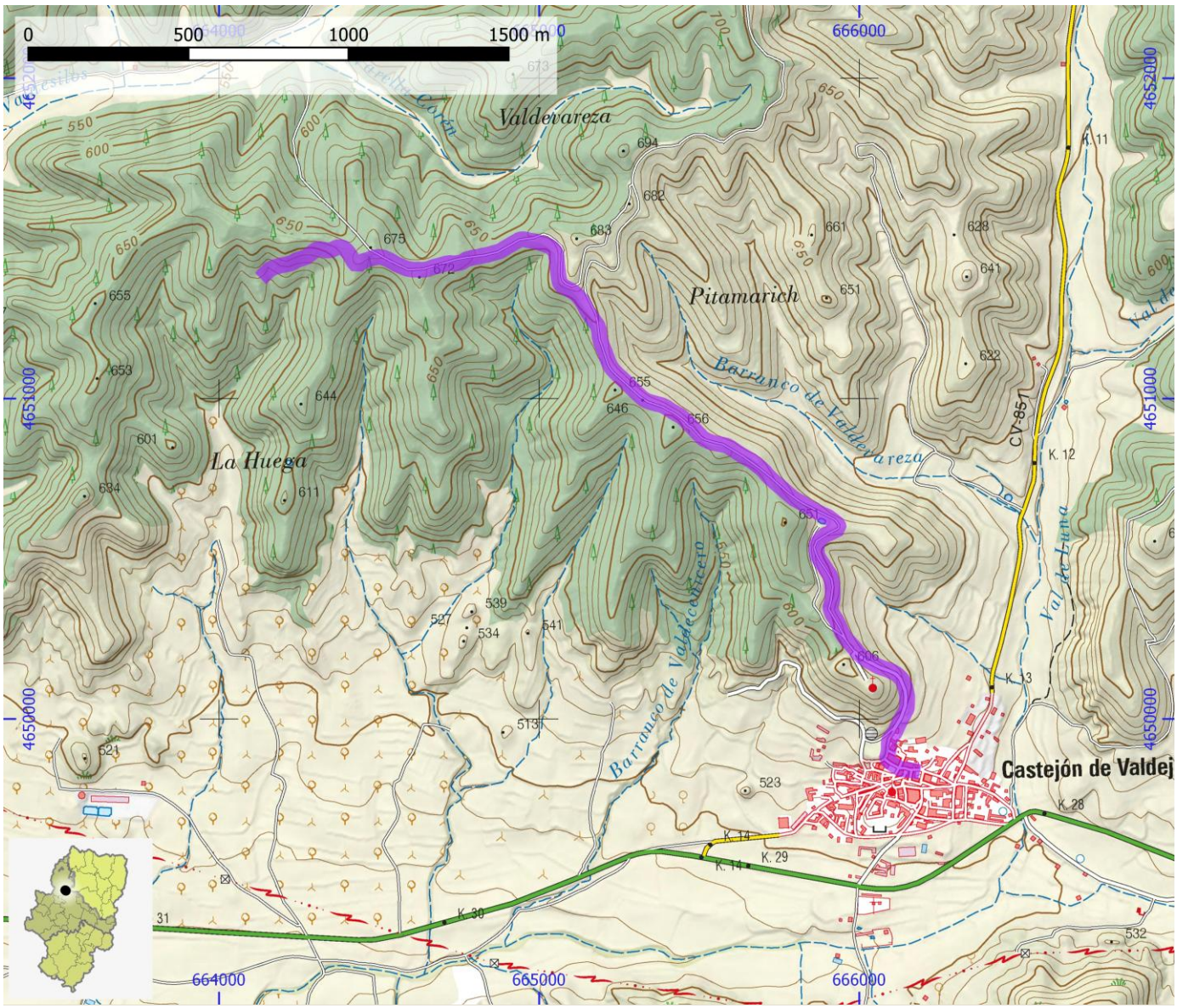

SENDEROS HOMOLOGADOS NO STA	ID OMA	FAM416

NOMBRE	PR-Z 111: Isuerre - Lobera de Onsella

ITINERARIO

Isuerre - Lobera de Onsella

COMARCA	Cinco Villas	PROVINCIA	Zaragoza
ENLACE WEB	https://www.senderosfam.es/ruta/ficha/223	TIPO FAM	PR

MIDE

HORARIO	2:00	0	SEVERIDAD DEL MEDIO NATURAL
DESNIVEL DE SUBIDA (m)	150	0	ORIENTACIÓN EN EL ITINERARIO
DESNIVEL DE BAJADA (m)	150	0	DIFICULTAD EN EL DESPLAZAMIENTO
DISTANCIA HORIZONTAL (km)	3,3	0	CANTIDAD DE ESFUERZO NECESARIO
TIPO DE RECORRIDO	Ida y Vuelta		PENDIENTE DE NIEVE
			PASOS DE ESCALADA

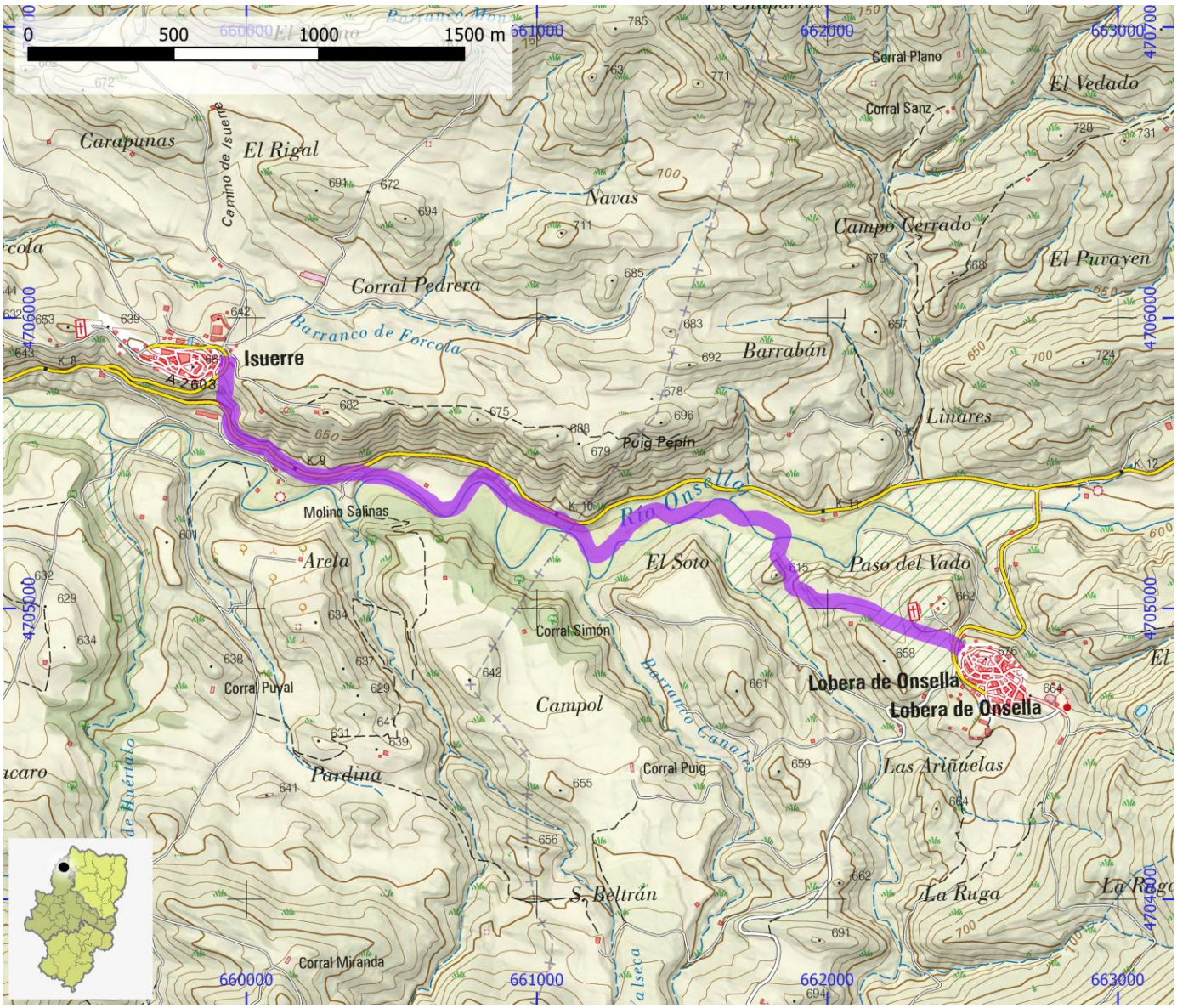

SENDEROS HOMOLOGADOS NO STA	ID OMA	FAM417

NOMBRE	PR-Z 112: Sos del Rey Católico - Sofuentes

ITINERARIO

Sos del Rey Católico - Sofuentes

COMARCA	Cinco Villas	PROVINCIA	Zaragoza
ENLACE WEB	https://www.senderosfam.es/ruta/ficha/224	TIPO FAM	PR

MIDE

HORARIO	4:25	0	SEVERIDAD DEL MEDIO NATURAL
DESNIVEL DE SUBIDA (m)	370	0	ORIENTACIÓN EN EL ITINERARIO
DESNIVEL DE BAJADA (m)	490	0	DIFICULTAD EN EL DESPLAZAMIENTO
DISTANCIA HORIZONTAL (km)	14,0	0	CANTIDAD DE ESFUERZO NECESARIO
TIPO DE RECORRIDO	Travesía		PENDIENTE DE NIEVE
			PASOS DE ESCALADA

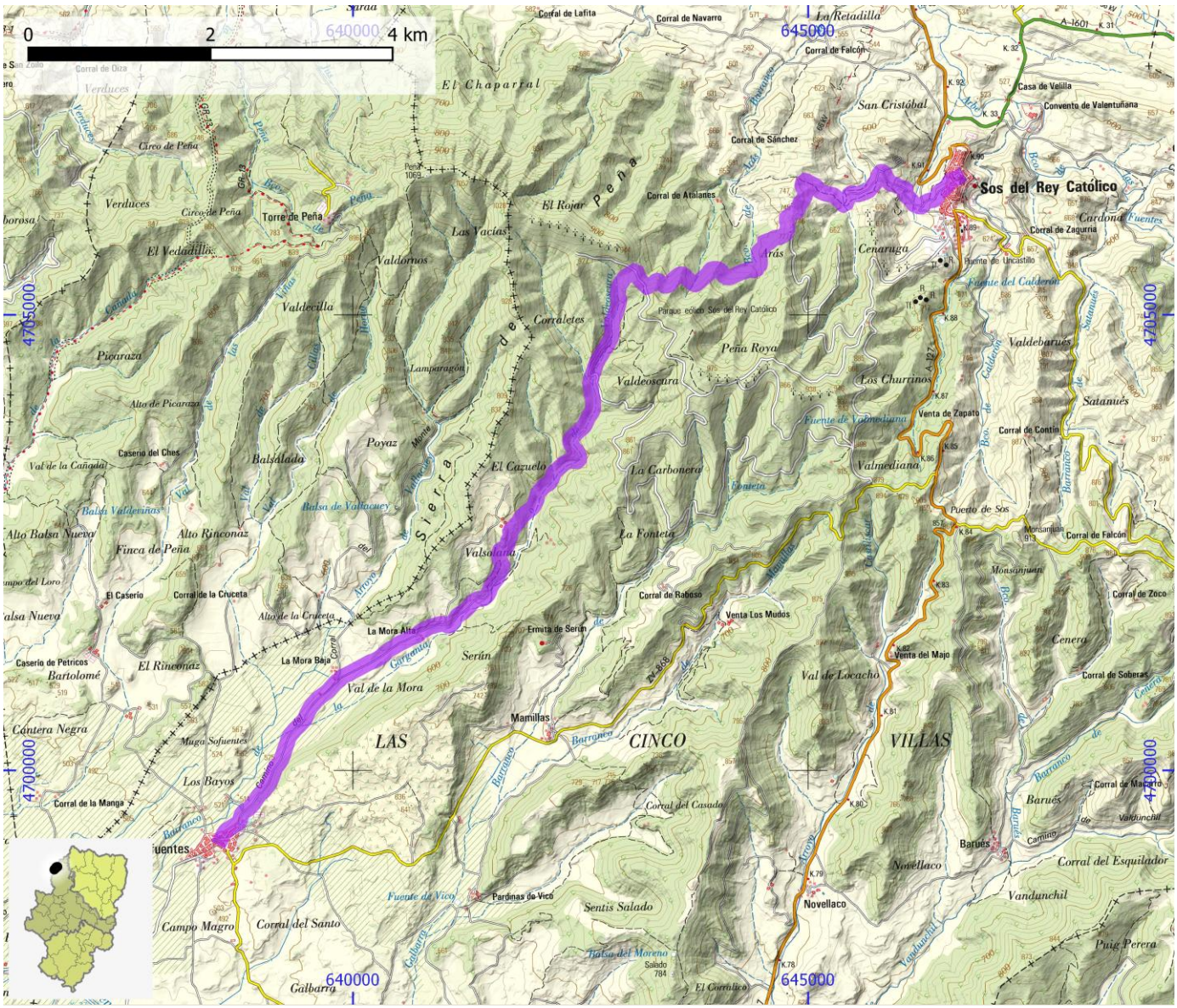

SENDEROS HOMOLOGADOS NO STA	ID OMA	FAM418

NOMBRE	PR-Z 113: Undués de Lerda - Santa Quiteria - Camino Salinas

ITINERARIO

Undués de Lerda - Santa Quiteria - Camino Salinas

COMARCA	Cinco Villas	PROVINCIA	Zaragoza
ENLACE WEB	https://www.senderosfam.es/ruta/ficha/225	TIPO FAM	PR

MIDE

HORARIO	0:55		0	SEVERIDAD DEL MEDIO NATURAL
DESNIVEL DE SUBIDA (m)	10		0	ORIENTACIÓN EN EL ITINERARIO
DESNIVEL DE BAJADA (m)	135		0	DIFICULTAD EN EL DESPLAZAMIENTO
DISTANCIA HORIZONTAL (km)	1,5		0	CANTIDAD DE ESFUERZO NECESARIO
TIPO DE RECORRIDO	Ida y Vuelta			PENDIENTE DE NIEVE
				PASOS DE ESCALADA

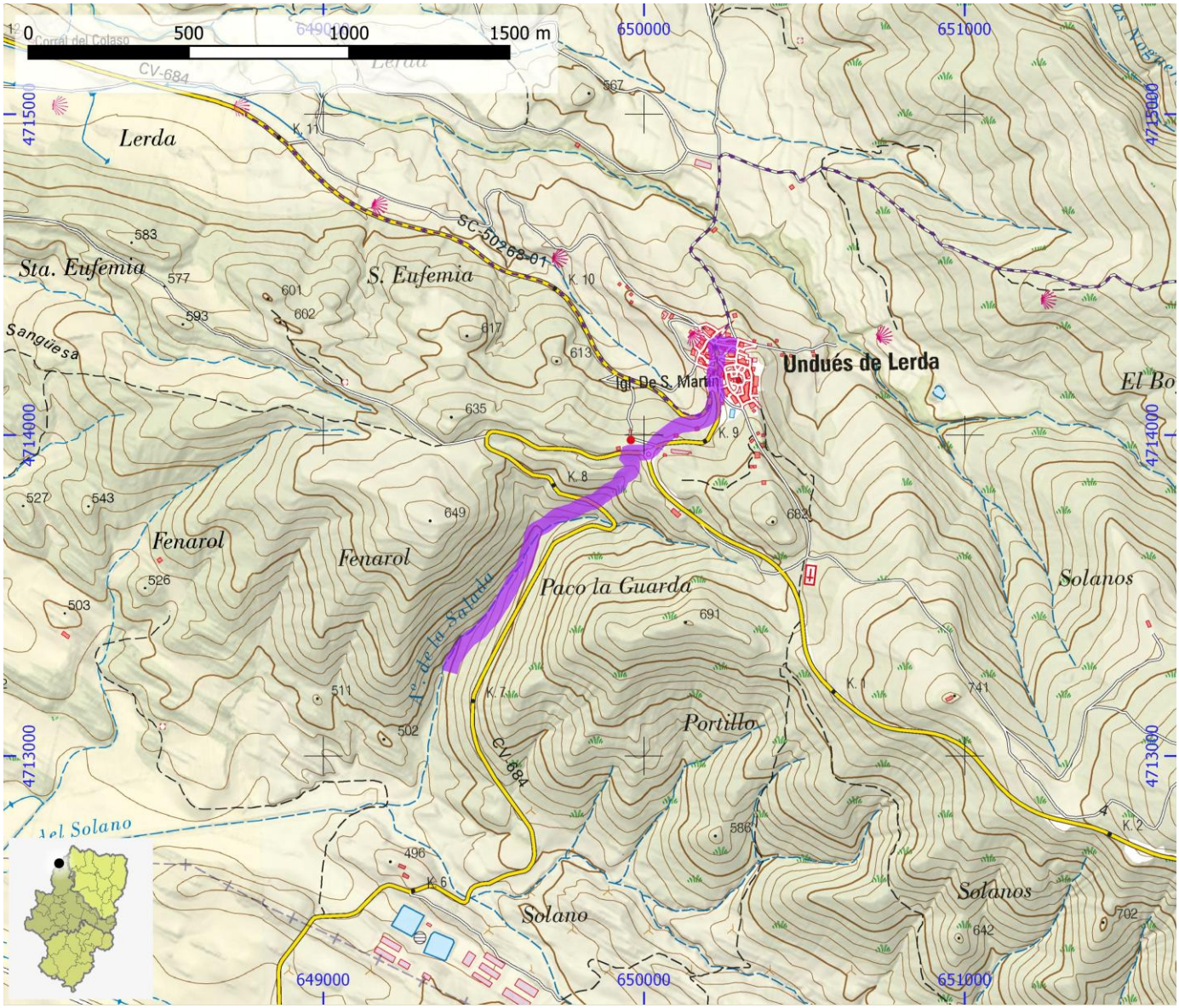

SENDEROS HOMOLOGADOS NO STA	ID OMA	FAM419

NOMBRE	PR-Z 114: Senda Malpaso (GR 1) - Ermita de Santo Domingo

ITINERARIO

Senda Malpaso (GR 1) - Ermita de Santo Domingo

COMARCA	Cinco Villas	PROVINCIA	Zaragoza
ENLACE WEB	https://www.senderosfam.es/ruta/ficha/226	TIPO FAM	PR

MIDE

HORARIO	6:05	0	SEVERIDAD DEL MEDIO NATURAL
DESNIVEL DE SUBIDA (m)	880	0	ORIENTACIÓN EN EL ITINERARIO
DESNIVEL DE BAJADA (m)	880	0	DIFICULTAD EN EL DESPLAZAMIENTO
DISTANCIA HORIZONTAL (km)	8,0	0	CANTIDAD DE ESFUERZO NECESARIO
TIPO DE RECORRIDO	Ida y Vuelta		PENDIENTE DE NIEVE
			PASOS DE ESCALADA

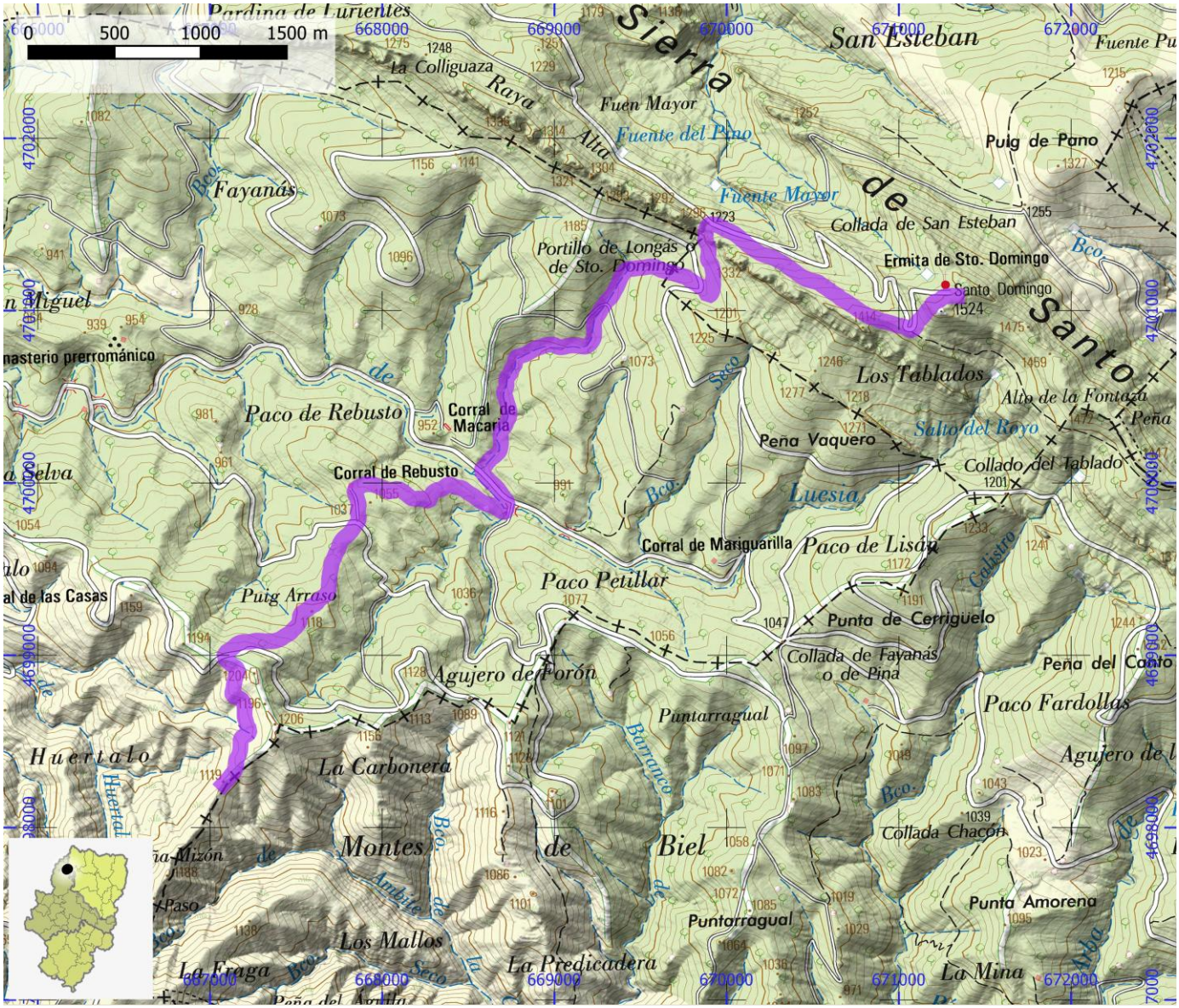

SENDEROS HOMOLOGADOS NO STA	ID OMA	FAM420

NOMBRE	PR-Z 115A: Circular por Uncastillo

ITINERARIO

Circular por Uncastillo

COMARCA	Cinco Villas	PROVINCIA	Zaragoza
ENLACE WEB	https://www.senderosfam.es/ruta/ficha/594	TIPO FAM	PR

MIDE

HORARIO	1:30		0	SEVERIDAD DEL MEDIO NATURAL
DESNIVEL DE SUBIDA (m)	140		0	ORIENTACIÓN EN EL ITINERARIO
DESNIVEL DE BAJADA (m)	125		0	DIFICULTAD EN EL DESPLAZAMIENTO
DISTANCIA HORIZONTAL (km)	4,9		0	CANTIDAD DE ESFUERZO NECESARIO
TIPO DE RECORRIDO	Circular			PENDIENTE DE NIEVE
				PASOS DE ESCALADA

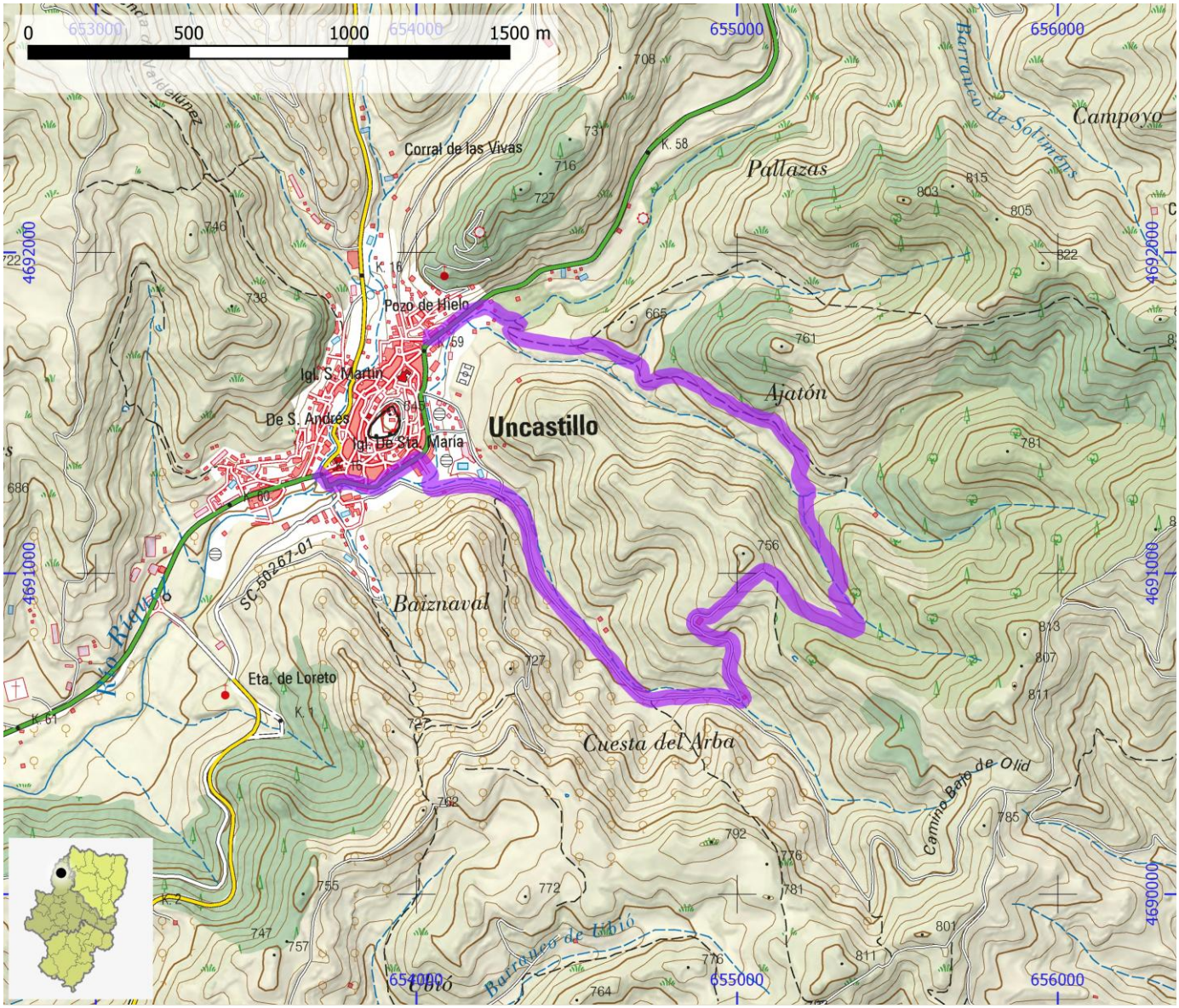

SENDEROS HOMOLOGADOS NO STA	ID OMA	FAM421

NOMBRE	PR-Z 115B: Circular por Uncastillo

ITINERARIO

Circular por Uncastillo

COMARCA	Cinco Villas	PROVINCIA	Zaragoza
ENLACE WEB	https://www.senderosfam.es/ruta/ficha/593	TIPO FAM	PR

MIDE

HORARIO	2:00	0	SEVERIDAD DEL MEDIO NATURAL
DESNIVEL DE SUBIDA (m)	150	0	ORIENTACIÓN EN EL ITINERARIO
DESNIVEL DE BAJADA (m)	150	0	DIFICULTAD EN EL DESPLAZAMIENTO
DISTANCIA HORIZONTAL (km)	6,7	0	CANTIDAD DE ESFUERZO NECESARIO
TIPO DE RECORRIDO	Circular		PENDIENTE DE NIEVE
			PASOS DE ESCALADA

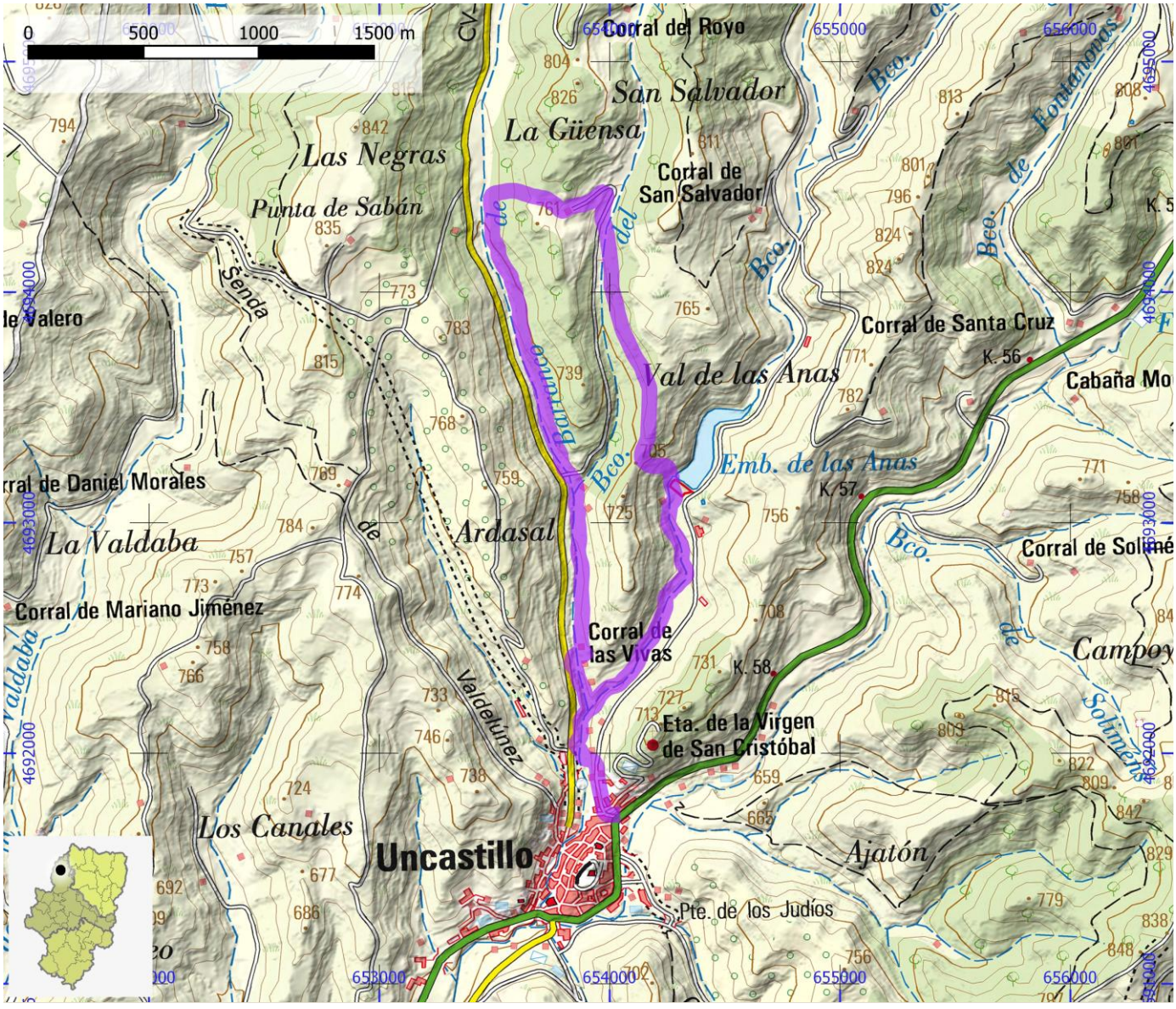

SENDEROS HOMOLOGADOS NO STA	ID OMA	FAM422

NOMBRE PR-Z 13: GR-90 - Almonacid de La Sierra - Cosuenda - Aguarón

ITINERARIO

GR-90 - Alpartir - Almonacid de la Sierra - Cosuenda - Aguarón

COMARCA	Campo de Cariñena | Valdejalón	PROVINCIA	Zaragoza
ENLACE WEB	https://www.senderosfam.es/ruta/ficha/227	TIPO FAM	PR

MIDE

HORARIO	6:40	0	SEVERIDAD DEL MEDIO NATURAL
DESNIVEL DE SUBIDA (m)	420	0	ORIENTACIÓN EN EL ITINERARIO
DESNIVEL DE BAJADA (m)	295	0	DIFICULTAD EN EL DESPLAZAMIENTO
DISTANCIA HORIZONTAL (km)	23,4	0	CANTIDAD DE ESFUERZO NECESARIO
TIPO DE RECORRIDO	Travesía		PENDIENTE DE NIEVE
			PASOS DE ESCALADA

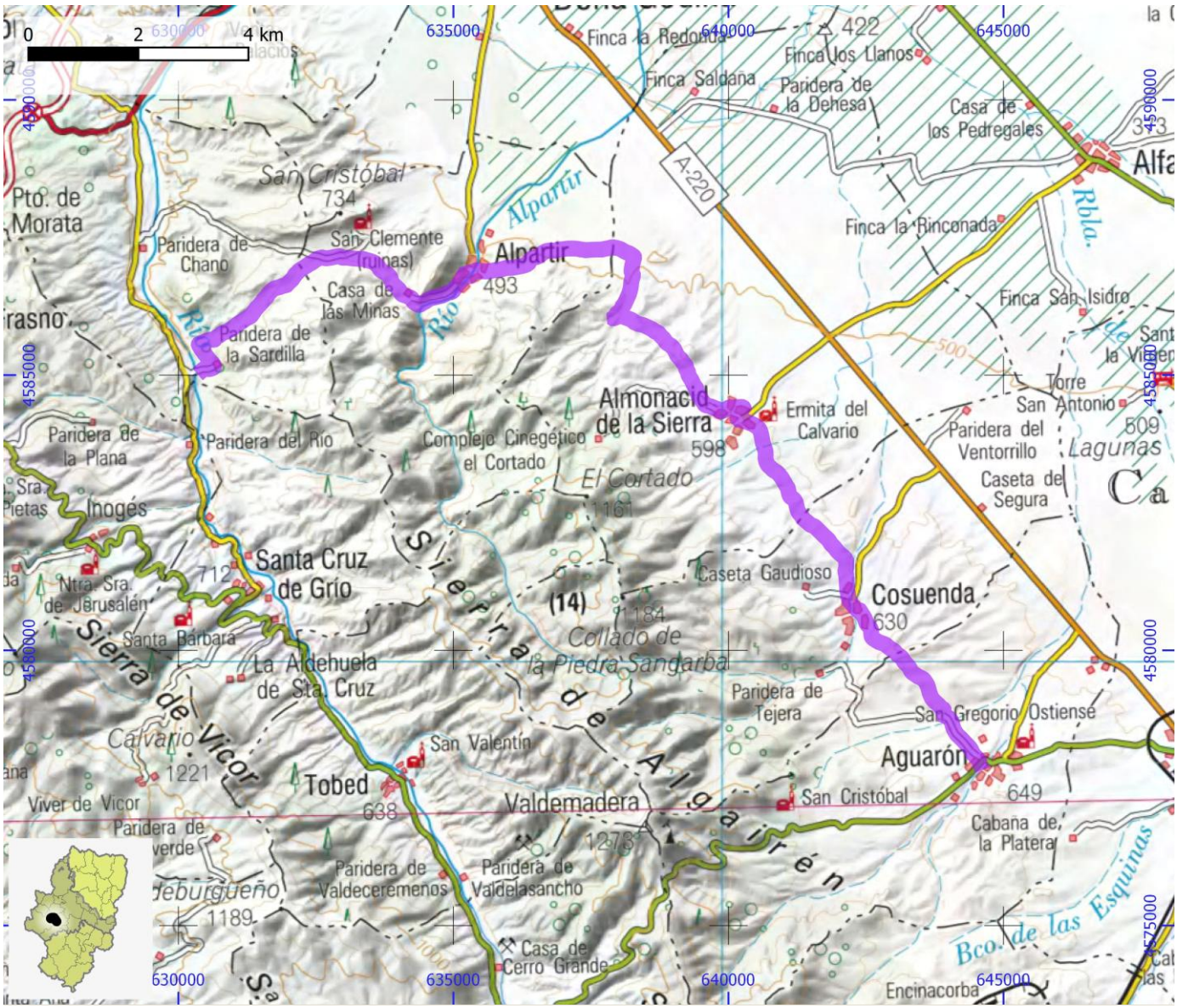

SENDEROS HOMOLOGADOS NO STA	ID OMA	FAM423

NOMBRE	PR-Z 140: Aguilón - Tosos

ITINERARIO

Aguilón - Tosos

COMARCA	Campo de Cariñena	PROVINCIA	Zaragoza
ENLACE WEB	https://www.senderosfam.es/ruta/ficha/228	TIPO FAM	PR

MIDE

HORARIO	2:00	0	SEVERIDAD DEL MEDIO NATURAL
DESNIVEL DE SUBIDA (m)	95	0	ORIENTACIÓN EN EL ITINERARIO
DESNIVEL DE BAJADA (m)	200	0	DIFICULTAD EN EL DESPLAZAMIENTO
DISTANCIA HORIZONTAL (km)	6,6	0	CANTIDAD DE ESFUERZO NECESARIO
TIPO DE RECORRIDO	Travesía		PENDIENTE DE NIEVE
			PASOS DE ESCALADA

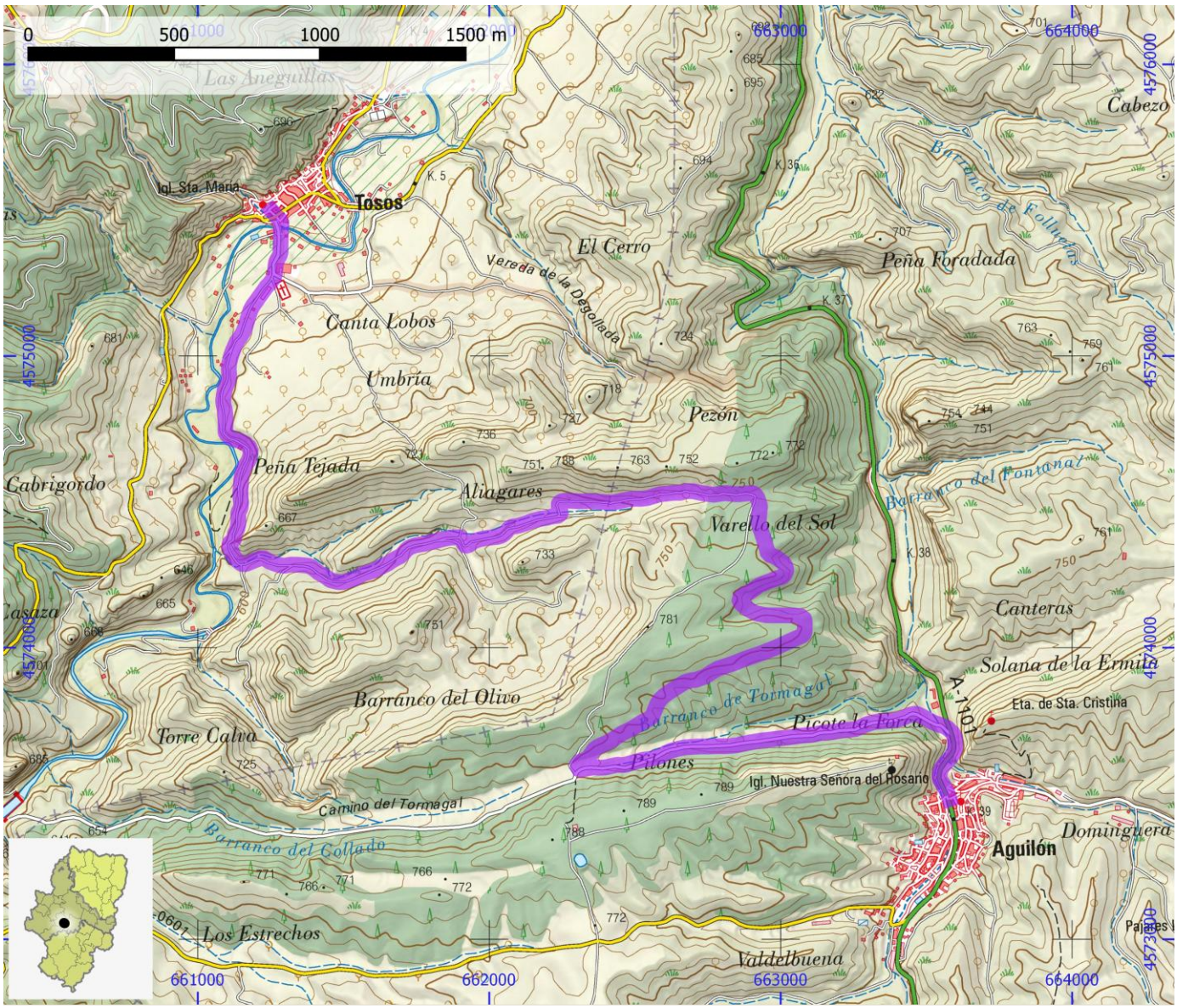

SENDEROS HOMOLOGADOS NO STA	ID OMA	FAM424

NOMBRE PR-Z 141: Aladrén - El Santo de Tosos - Casa del Pantanero

ITINERARIO

Aladrén - El Santo de Tosos - Casa del Pantanero

COMARCA	Campo de Cariñena	PROVINCIA	Zaragoza
ENLACE WEB	https://www.senderosfam.es/ruta/ficha/229	TIPO FAM	PR

MIDE

HORARIO	12:10	0	SEVERIDAD DEL MEDIO NATURAL
DESNIVEL DE SUBIDA (m)	880	0	ORIENTACIÓN EN EL ITINERARIO
DESNIVEL DE BAJADA (m)	880	0	DIFICULTAD EN EL DESPLAZAMIENTO
DISTANCIA HORIZONTAL (km)	20,3	0	CANTIDAD DE ESFUERZO NECESARIO
TIPO DE RECORRIDO	Ida y Vuelta		PENDIENTE DE NIEVE
			PASOS DE ESCALADA

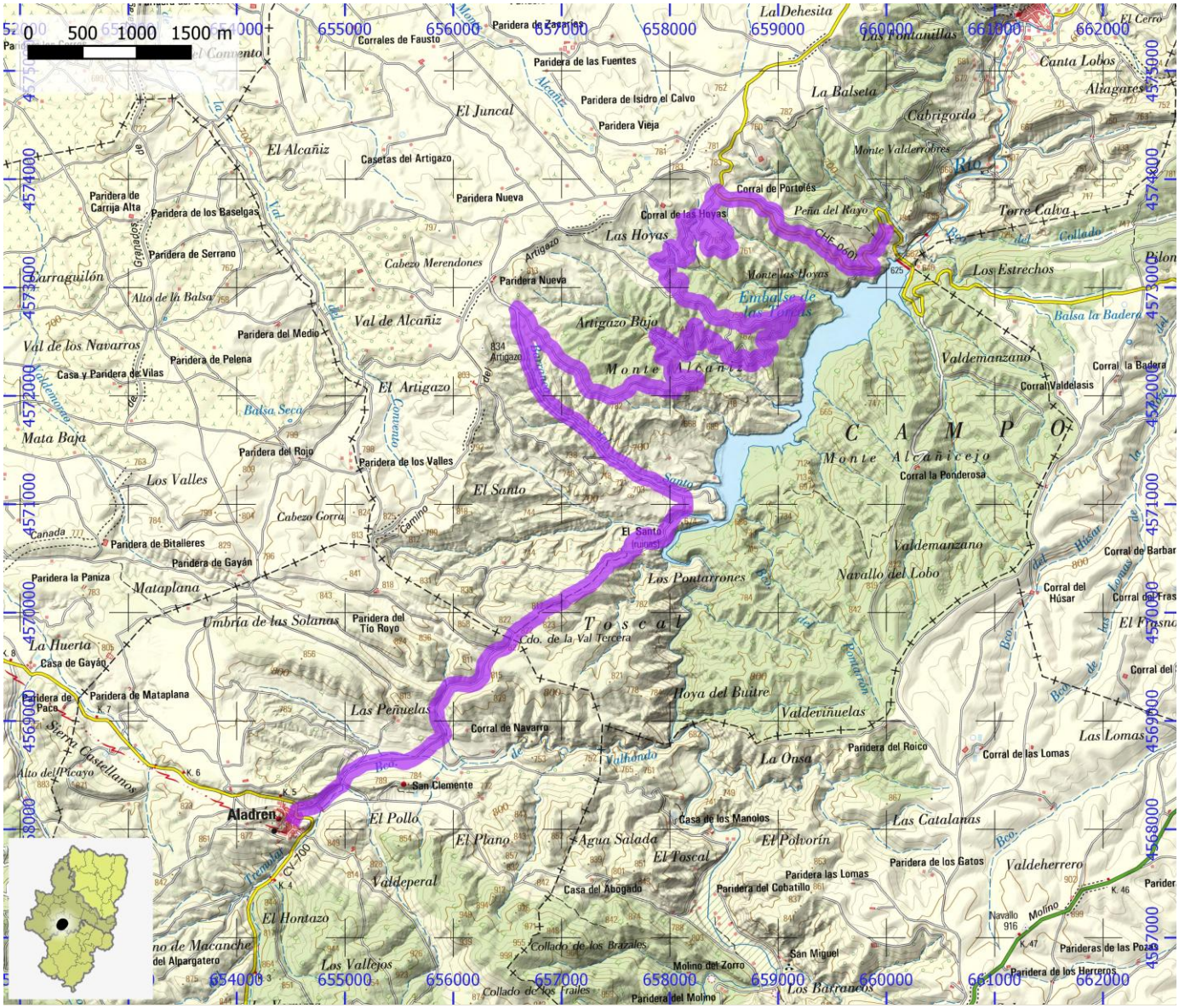
0 500 1000 1500 m
Aladrén
El Santo
Corral de Navarra
San Clemente
Paridera de Bitalleres
Paridera de Gayán
Paridera de Mataplana
Paridera del Tío Royo
Paridera del Roico
Corral de las Lomas
Corral de Partoles
Corral de las Hoyas
Las Hoyas
Artigazo Bajo
Monte Alcanicejo
Monte Valderrobres
Embalse de Las Torcas
Balsa la Badera
Valdemanzano
Navallo del Lobo
Los Pontarrones
Valdeviñuelas
Hoya del Buitre
Las Catalanas
Valdeherrero
Paridera de los Gatos
Paridera las Lomas
Paridera del Cobatillo
Casa del Abogado
Paridera del Molino
Molino del Zorro
Collado de los Frailes
Collado de los Brazales
Los Barrancos
San Miguel
Paridera de los Herreros
Parideras de las Pozas
Navallo
Molino
Corral del Húsar
Corral de Barbar
Corral la Ponderosa
Corral la Badera
Corral Valdelasis
Casa de los Manolos
Paridera del Roico
Las Lomas
Corral del Fras
Corral del
El Fresno
Canta Lobos
Altagares
Cabrigordo
Torre Calva
Los Estrechos
Pilon
Peña del Rayo
Monte las Hoyas
Monte Alcanicejo
Corral la Ponderosa

SENDEROS HOMOLOGADOS NO STA	ID OMA	FAM425

NOMBRE PR-Z 142: Vuelta al Río Huerva por la Casa del Pantanero y Piedratajada

ITINERARIO

Tosos - Río Huerva - Casa del Pantanero - Piedratajada - Tosos

COMARCA	Campo de Cariñena	**PROVINCIA**	Zaragoza
ENLACE WEB	https://www.senderosfam.es/ruta/ficha/595	**TIPO FAM**	PR

MIDE

HORARIO	2:30		0	SEVERIDAD DEL MEDIO NATURAL
DESNIVEL DE SUBIDA (m)	180		0	ORIENTACIÓN EN EL ITINERARIO
DESNIVEL DE BAJADA (m)	175		0	DIFICULTAD EN EL DESPLAZAMIENTO
DISTANCIA HORIZONTAL (km)	7,5		0	CANTIDAD DE ESFUERZO NECESARIO
TIPO DE RECORRIDO	Circular			PENDIENTE DE NIEVE
				PASOS DE ESCALADA

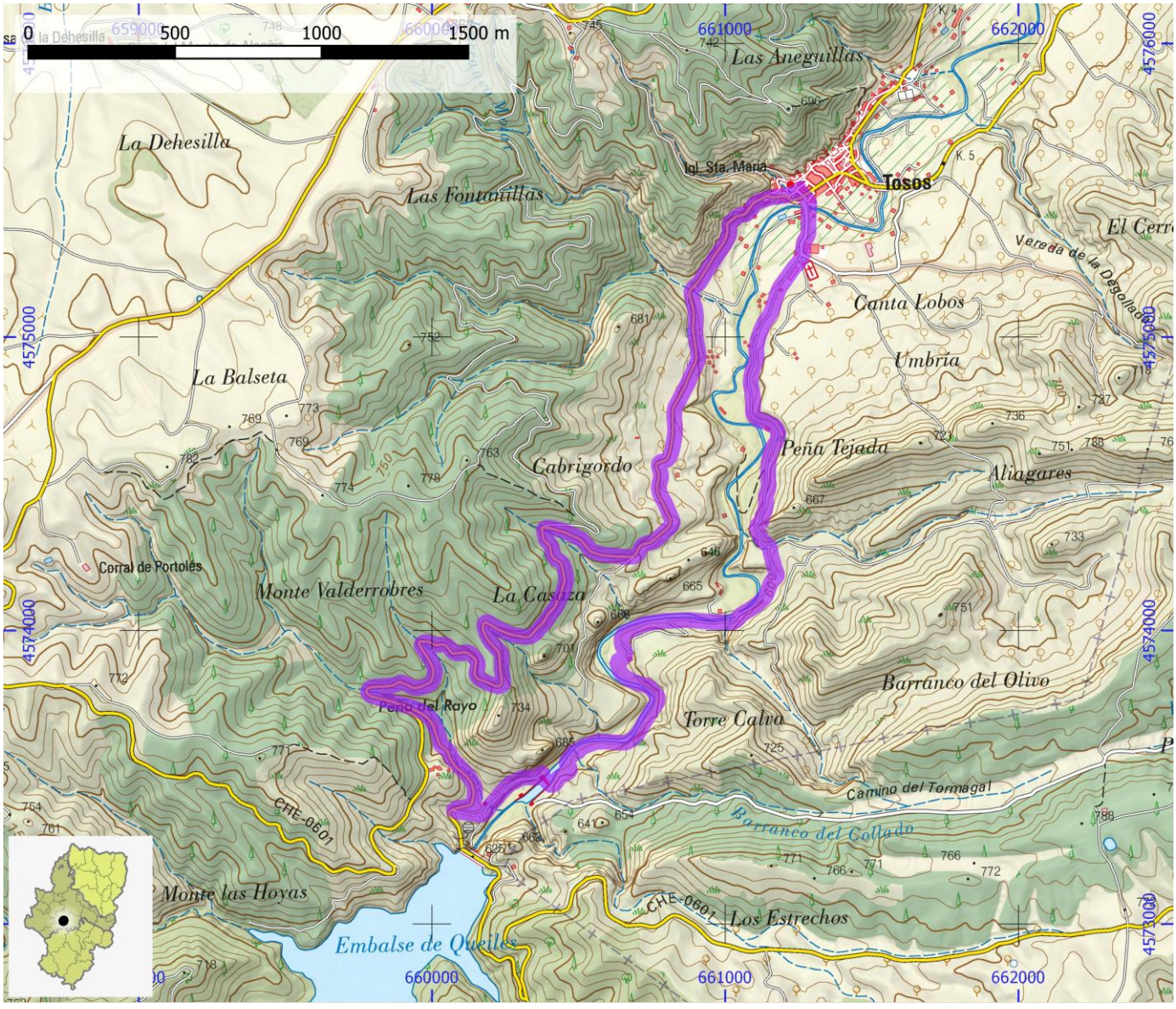

SENDEROS HOMOLOGADOS NO STA	ID OMA	FAM426

NOMBRE PR-Z 143: Villanueva de Huerva - San Pablo - El Pinar - Villanueva de Huerva

ITINERARIO

Villanueva de Huerva - San Pablo - El Pinar - Villanueva de Huerva

COMARCA	Campo de Cariñena	**PROVINCIA**	Zaragoza
ENLACE WEB	https://www.senderosfam.es/ruta/ficha/599	**TIPO FAM**	PR

MIDE

HORARIO	3:20		0	SEVERIDAD DEL MEDIO NATURAL
DESNIVEL DE SUBIDA (m)	235		0	ORIENTACIÓN EN EL ITINERARIO
DESNIVEL DE BAJADA (m)	225		0	DIFICULTAD EN EL DESPLAZAMIENTO
DISTANCIA HORIZONTAL (km)	11,3		0	CANTIDAD DE ESFUERZO NECESARIO
TIPO DE RECORRIDO	Circular			PENDIENTE DE NIEVE
				PASOS DE ESCALADA

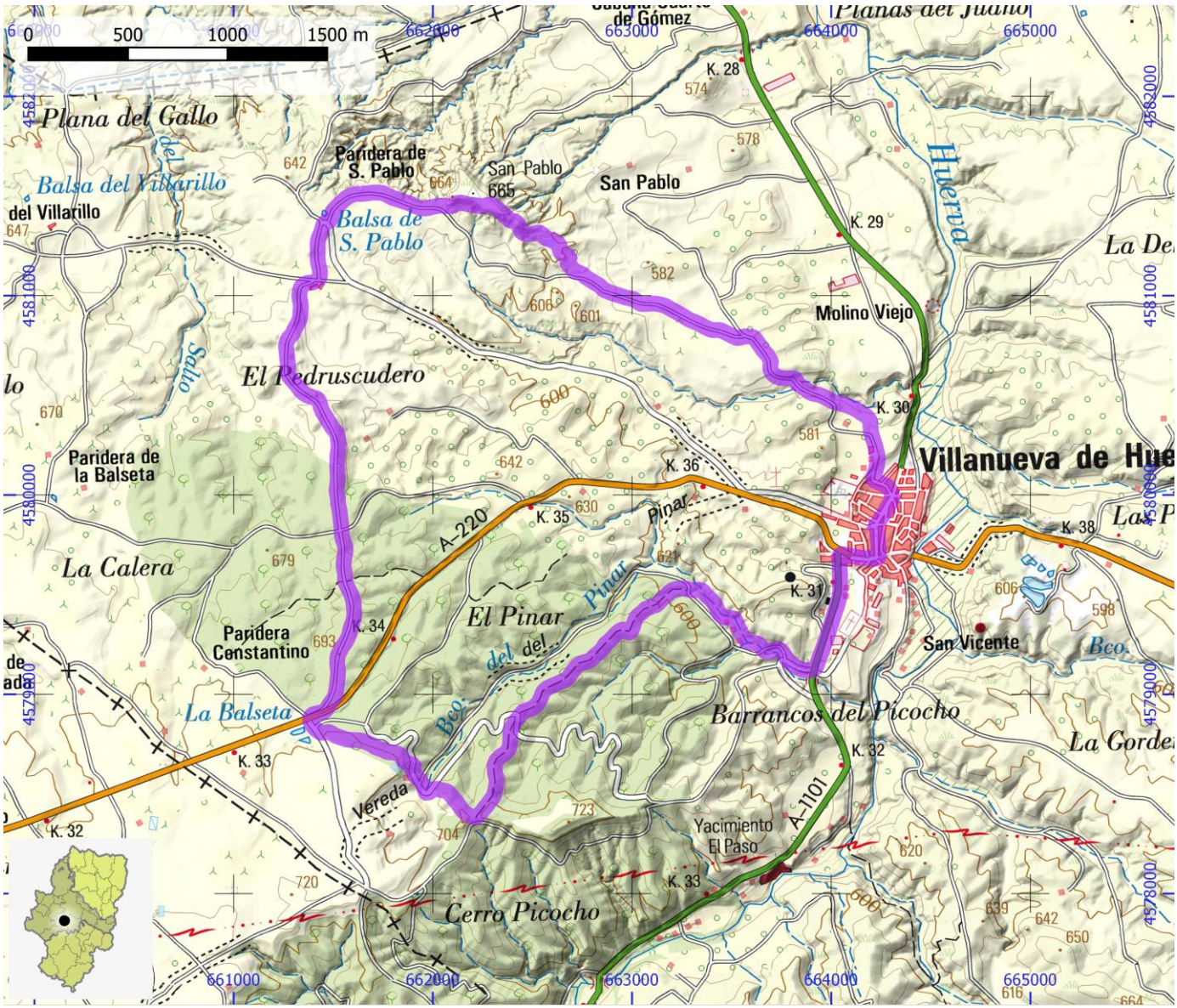

SENDEROS HOMOLOGADOS NO STA	ID OMA	FAM427

NOMBRE	PR-Z 144: Vistabella - Ermita de Santa Quiteria - Aladrén

ITINERARIO

Vistabella - Ermita de Santa Quiteria - Aladrén

COMARCA	Campo de Cariñena	PROVINCIA	Zaragoza
ENLACE WEB	https://www.senderosfam.es/ruta/ficha/230	TIPO FAM	PR

MIDE

HORARIO	2:55		0	SEVERIDAD DEL MEDIO NATURAL
DESNIVEL DE SUBIDA (m)	170		0	ORIENTACIÓN EN EL ITINERARIO
DESNIVEL DE BAJADA (m)	145		0	DIFICULTAD EN EL DESPLAZAMIENTO
DISTANCIA HORIZONTAL (km)	4,3		0	CANTIDAD DE ESFUERZO NECESARIO
TIPO DE RECORRIDO	Ida y Vuelta			PENDIENTE DE NIEVE
				PASOS DE ESCALADA

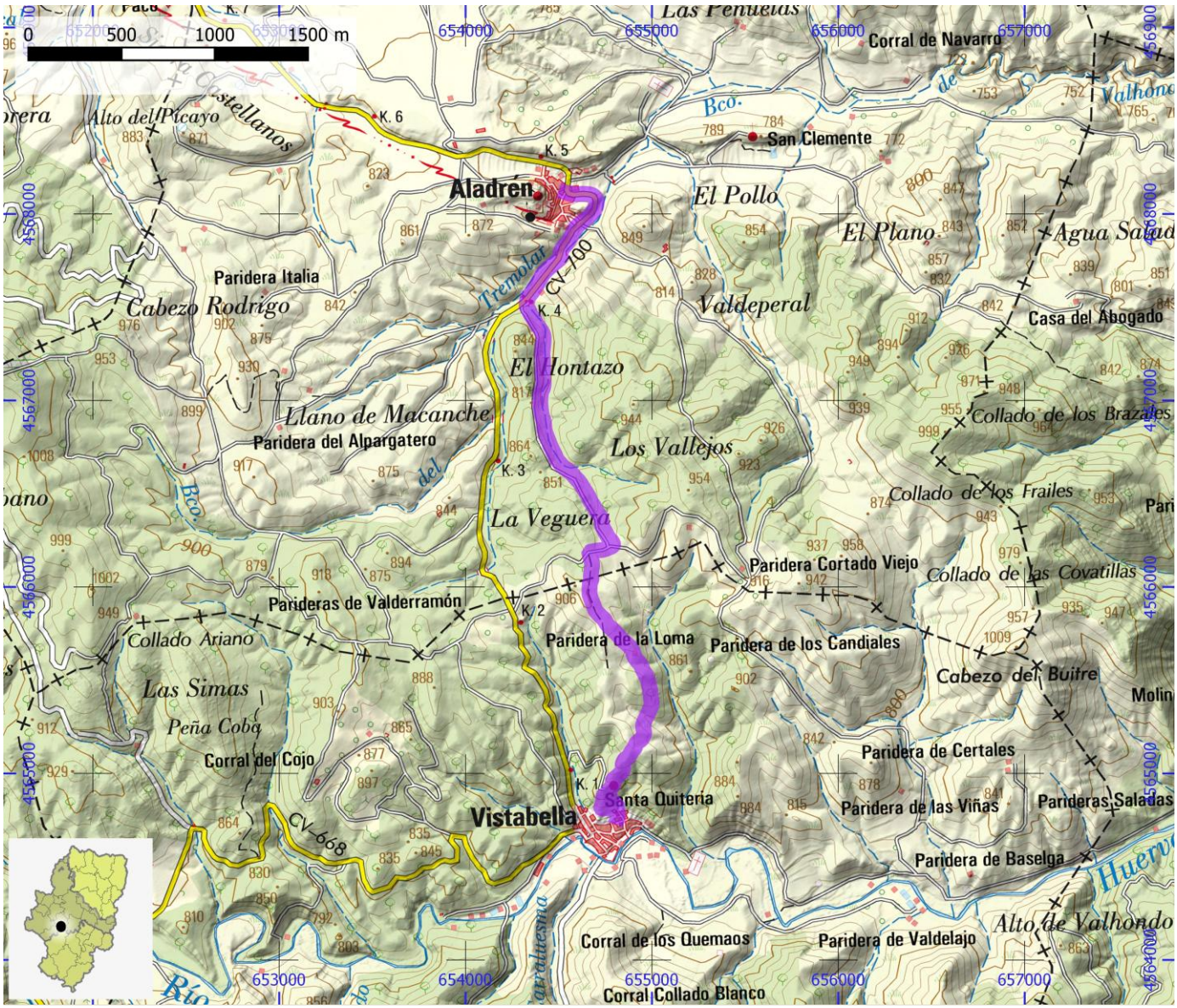

SENDEROS HOMOLOGADOS NO STA	ID OMA	FAM428

NOMBRE	PR-Z 145: Encinacorba - Santuario Nª Sª de Las Viñas

ITINERARIO

Encinacorba - Santuario Nª Sª de las Viñas

COMARCA	Campo de Cariñena	PROVINCIA	Zaragoza
ENLACE WEB	https://www.senderosfam.es/ruta/ficha/231	TIPO FAM	PR

MIDE

HORARIO	8:25	0	SEVERIDAD DEL MEDIO NATURAL
DESNIVEL DE SUBIDA (m)	565	0	ORIENTACIÓN EN EL ITINERARIO
DESNIVEL DE BAJADA (m)	565	0	DIFICULTAD EN EL DESPLAZAMIENTO
DISTANCIA HORIZONTAL (km)	14,3	0	CANTIDAD DE ESFUERZO NECESARIO
TIPO DE RECORRIDO	Ida y Vuelta		PENDIENTE DE NIEVE
			PASOS DE ESCALADA

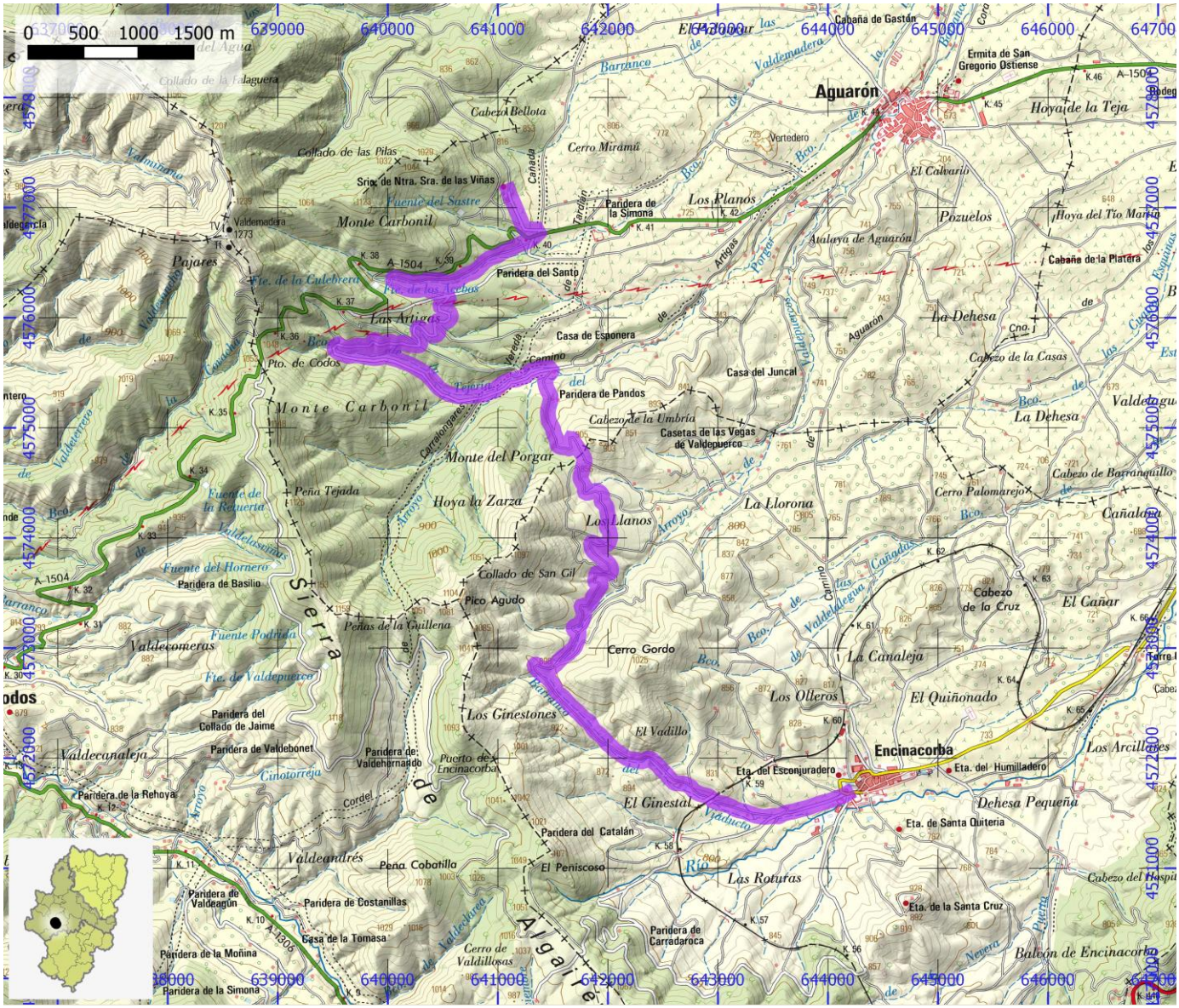

SENDEROS HOMOLOGADOS NO STA	ID OMA	FAM429

NOMBRE	PR-Z 147: Villanueva de Huerva - Villanueva de Huerva

ITINERARIO

Villanueva de Huerva - Ermita de San Vicente- La Venta - Ermita de San Vicente - Villanueva de Huerva

COMARCA	Campo de Cariñena	PROVINCIA	Zaragoza
ENLACE WEB	https://www.senderosfam.es/ruta/ficha/601	TIPO FAM	PR

MIDE

HORARIO	2:20	0	SEVERIDAD DEL MEDIO NATURAL
DESNIVEL DE SUBIDA (m)	130	0	ORIENTACIÓN EN EL ITINERARIO
DESNIVEL DE BAJADA (m)	125	0	DIFICULTAD EN EL DESPLAZAMIENTO
DISTANCIA HORIZONTAL (km)	8,1	0	CANTIDAD DE ESFUERZO NECESARIO
TIPO DE RECORRIDO	Circular		PENDIENTE DE NIEVE
			PASOS DE ESCALADA

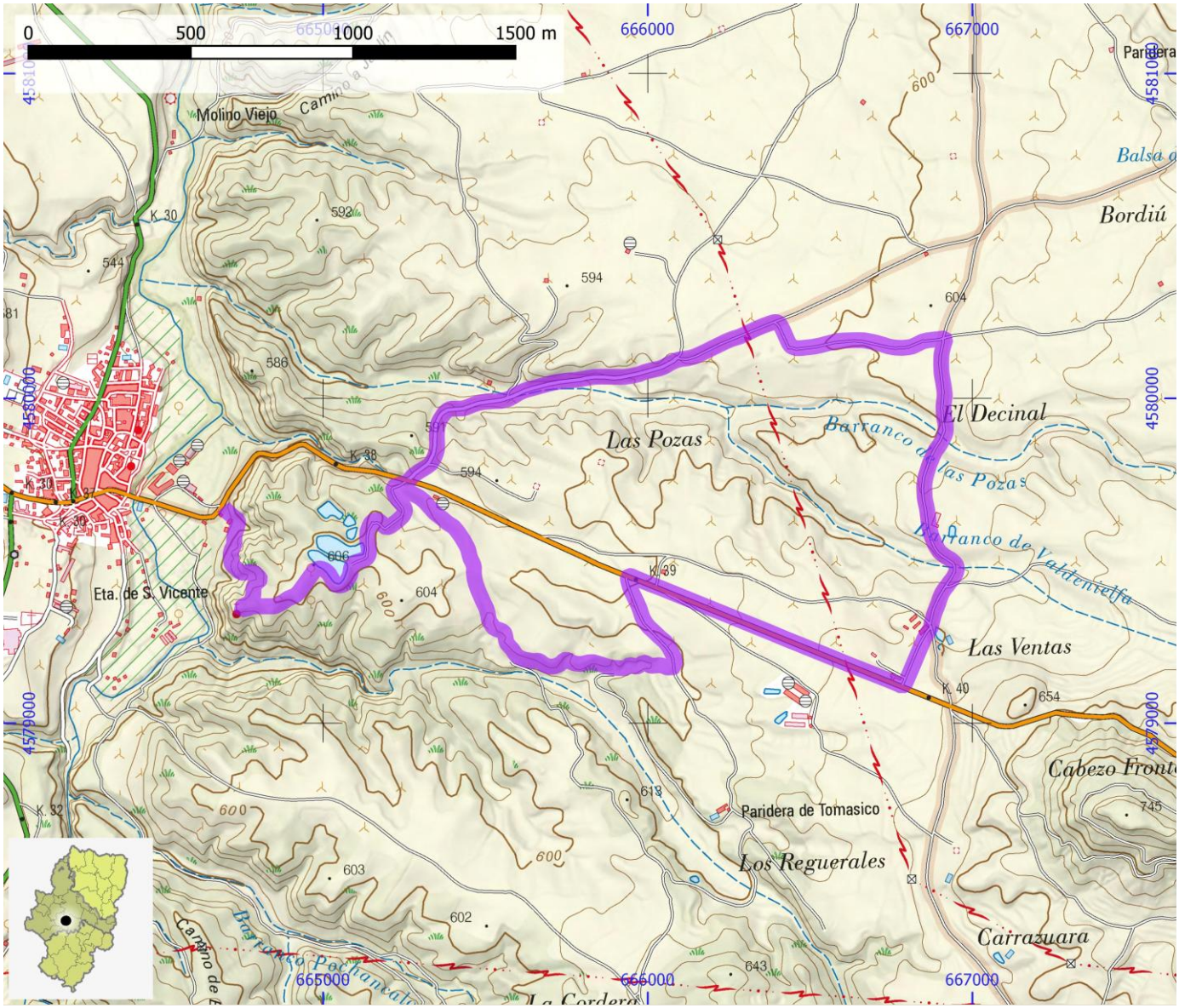

SENDEROS HOMOLOGADOS NO STA	ID OMA	FAM430

NOMBRE **PR-Z 15.1: Almonacid de La Sierra - Collado del Espino - Enlace con PR-Z 15**

ITINERARIO

Almonacid de la Sierra - Peña San Garba - Collado del Espino - enlace con PR-Z 15

COMARCA	Campo de Cariñena | Valdejalón	**PROVINCIA**	Zaragoza
ENLACE WEB	https://www.senderosfam.es/ruta/ficha/602	**TIPO FAM**	PR

MIDE

HORARIO	4:55		0	SEVERIDAD DEL MEDIO NATURAL
DESNIVEL DE SUBIDA (m)	725		0	ORIENTACIÓN EN EL ITINERARIO
DESNIVEL DE BAJADA (m)	725		0	DIFICULTAD EN EL DESPLAZAMIENTO
DISTANCIA HORIZONTAL (km)	7,0		0	CANTIDAD DE ESFUERZO NECESARIO
TIPO DE RECORRIDO	Ida y Vuelta			PENDIENTE DE NIEVE
				PASOS DE ESCALADA

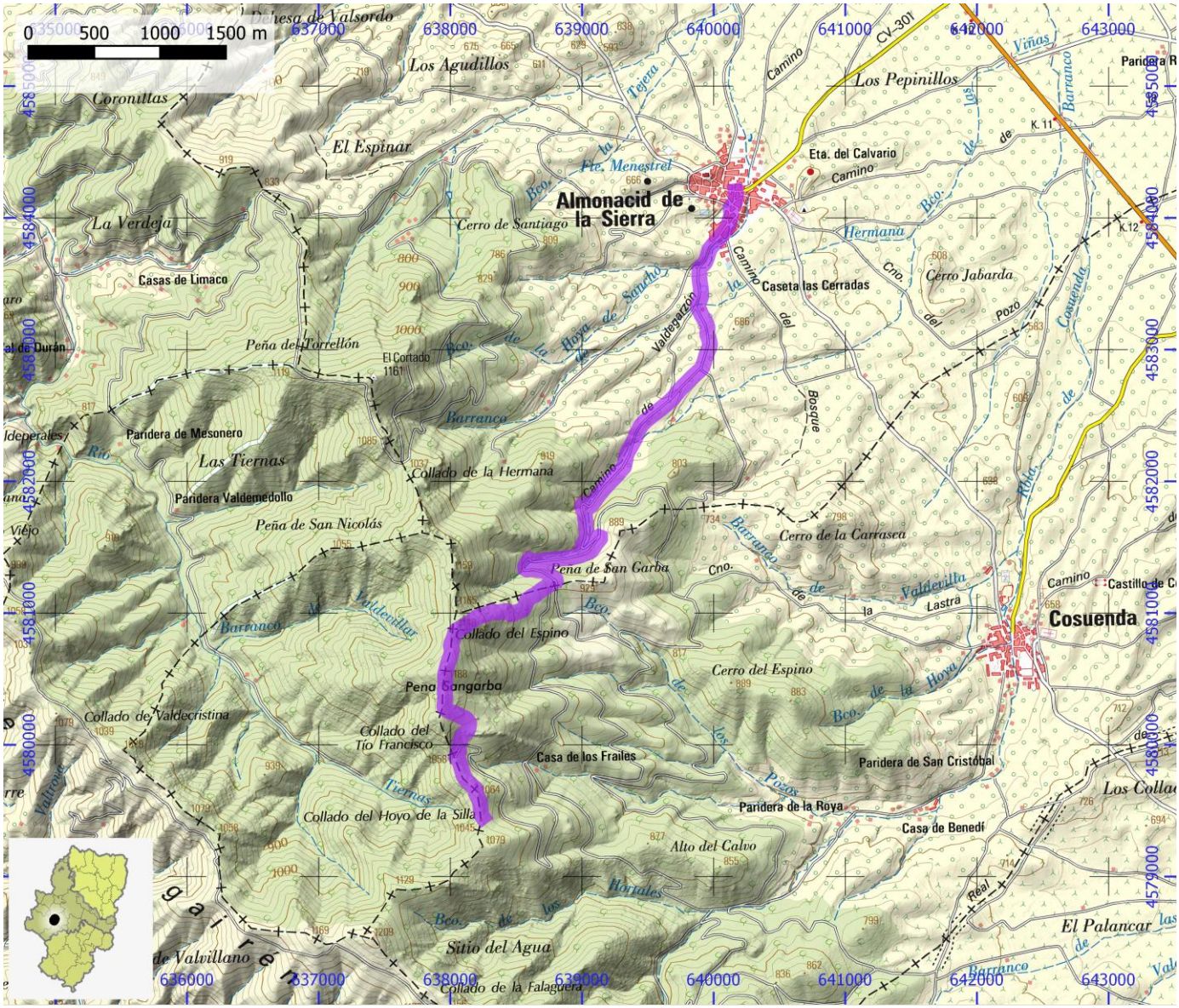

SENDEROS HOMOLOGADOS NO STA	ID OMA	FAM431

NOMBRE	PR-Z 15: Alpartir - Cosuenda

ITINERARIO

Alpartir - Cosuenda

COMARCA	Campo de Cariñena | Comunidad de Calatayud | Valdejalón	PROVINCIA	Zaragoza
ENLACE WEB	https://www.senderosfam.es/ruta/ficha/232	TIPO FAM	PR

MIDE

HORARIO	5:45		0	SEVERIDAD DEL MEDIO NATURAL
DESNIVEL DE SUBIDA (m)	560		0	ORIENTACIÓN EN EL ITINERARIO
DESNIVEL DE BAJADA (m)	440		0	DIFICULTAD EN EL DESPLAZAMIENTO
DISTANCIA HORIZONTAL (km)	18,2		0	CANTIDAD DE ESFUERZO NECESARIO
TIPO DE RECORRIDO	Travesía			PENDIENTE DE NIEVE
				PASOS DE ESCALADA



SENDEROS HOMOLOGADOS NO STA	ID OMA	FAM438

NOMBRE	PR-Z 156: Nonaspe - Pinyeres

ITINERARIO

Nosnaspe - Despoblado de Pinyeres

COMARCA	Bajo Aragón - Caspe / Baix Aragó - Casp	PROVINCIA	Zaragoza
ENLACE WEB	https://www.senderosfam.es/ruta/ficha/260	TIPO FAM	PR

MIDE

HORARIO	3:30	0	SEVERIDAD DEL MEDIO NATURAL
DESNIVEL DE SUBIDA (m)	100	0	ORIENTACIÓN EN EL ITINERARIO
DESNIVEL DE BAJADA (m)	85	0	DIFICULTAD EN EL DESPLAZAMIENTO
DISTANCIA HORIZONTAL (km)	13,1	0	CANTIDAD DE ESFUERZO NECESARIO
TIPO DE RECORRIDO	Travesía		PENDIENTE DE NIEVE
			PASOS DE ESCALADA

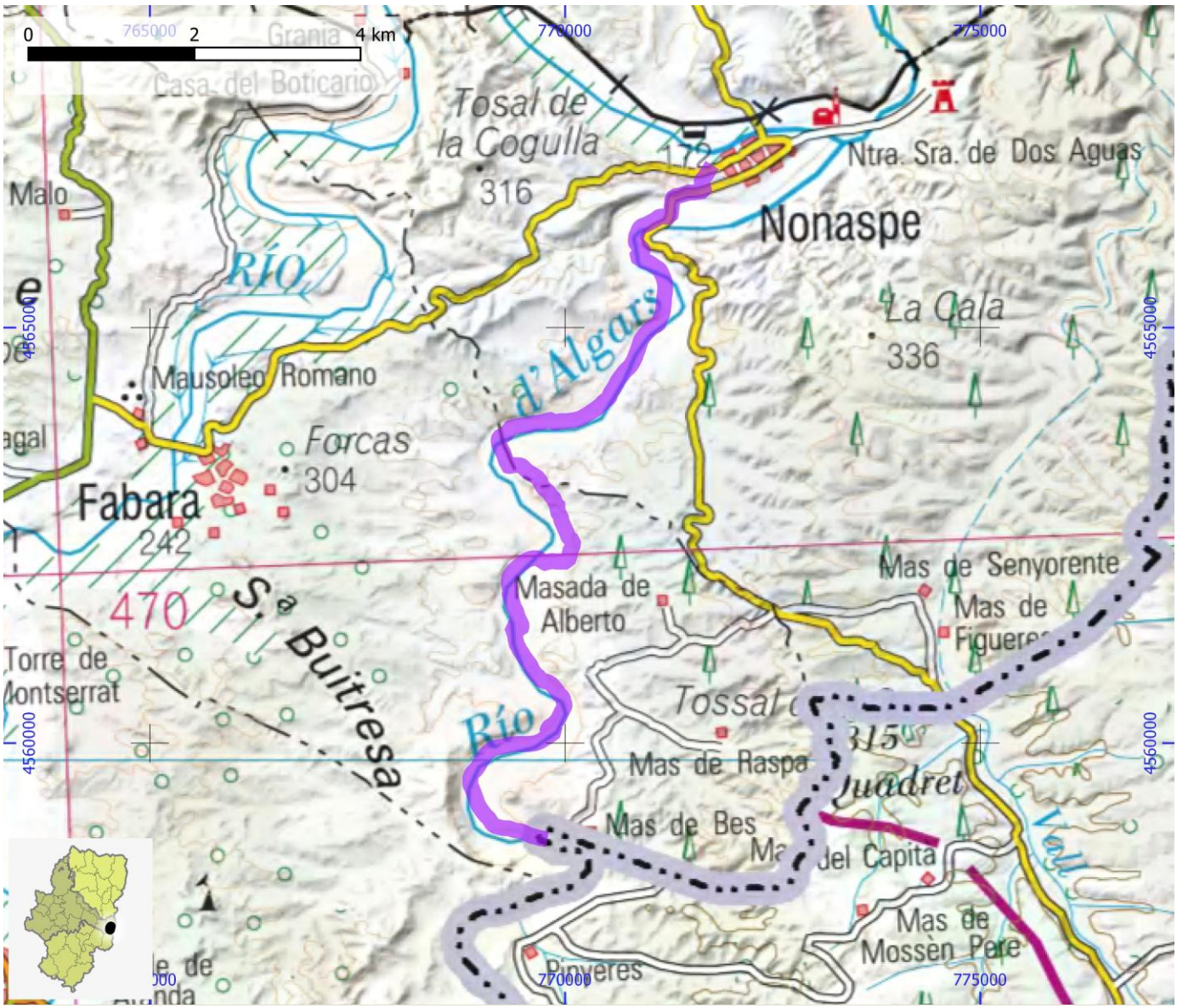

SENDEROS HOMOLOGADOS NO STA	ID OMA	FAM439

NOMBRE	PR-Z 157: Ruta del Bajo Matarraña

ITINERARIO

Maella - Fabara - Nonaspe - Fayón

COMARCA	Bajo Aragón - Caspe / Baix Aragó - Casp	PROVINCIA	Zaragoza
ENLACE WEB	https://www.senderosfam.es/ruta/ficha/267	TIPO FAM	PR

MIDE

HORARIO	11:20	0	SEVERIDAD DEL MEDIO NATURAL
DESNIVEL DE SUBIDA (m)	295	0	ORIENTACIÓN EN EL ITINERARIO
DESNIVEL DE BAJADA (m)	380	0	DIFICULTAD EN EL DESPLAZAMIENTO
DISTANCIA HORIZONTAL (km)	42,3	0	CANTIDAD DE ESFUERZO NECESARIO
TIPO DE RECORRIDO	Travesía		PENDIENTE DE NIEVE
			PASOS DE ESCALADA

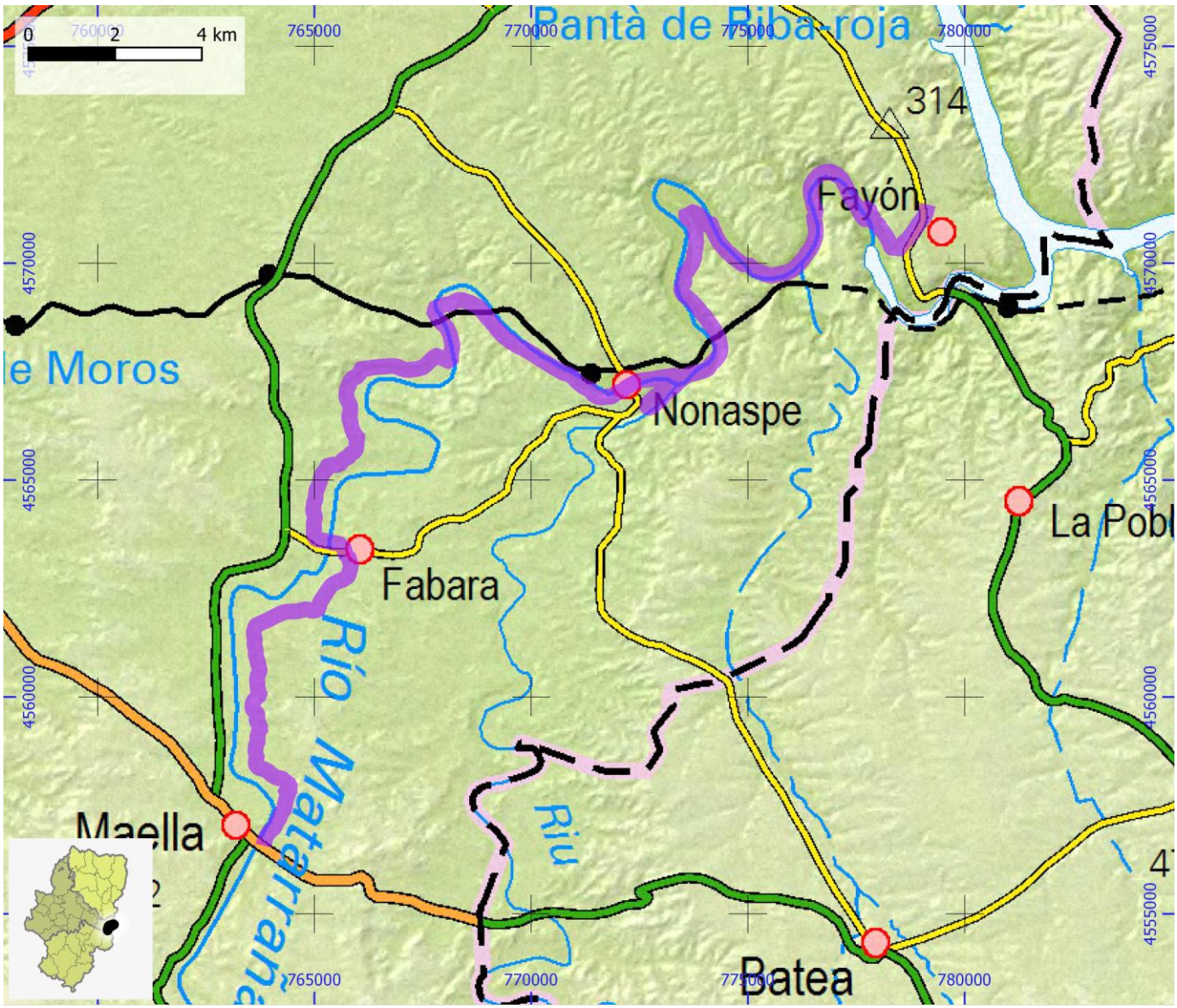

SENDEROS HOMOLOGADOS NO STA	ID OMA	FAM442

NOMBRE	PR-Z 16: Mesones de Isuela - Brea de Aragón

ITINERARIO

Mesones de Isuela (prolongación a Cueva del Moreno) - Collado de Valdepozos - Brea de Aragón

COMARCA	Aranda	PROVINCIA	Zaragoza
ENLACE WEB	https://www.senderosfam.es/ruta/ficha/233	TIPO FAM	PR

MIDE

HORARIO	4:25		0	SEVERIDAD DEL MEDIO NATURAL
DESNIVEL DE SUBIDA (m)	385		0	ORIENTACIÓN EN EL ITINERARIO
DESNIVEL DE BAJADA (m)	395		0	DIFICULTAD EN EL DESPLAZAMIENTO
DISTANCIA HORIZONTAL (km)	14,1		0	CANTIDAD DE ESFUERZO NECESARIO
TIPO DE RECORRIDO	Travesía			PENDIENTE DE NIEVE
				PASOS DE ESCALADA

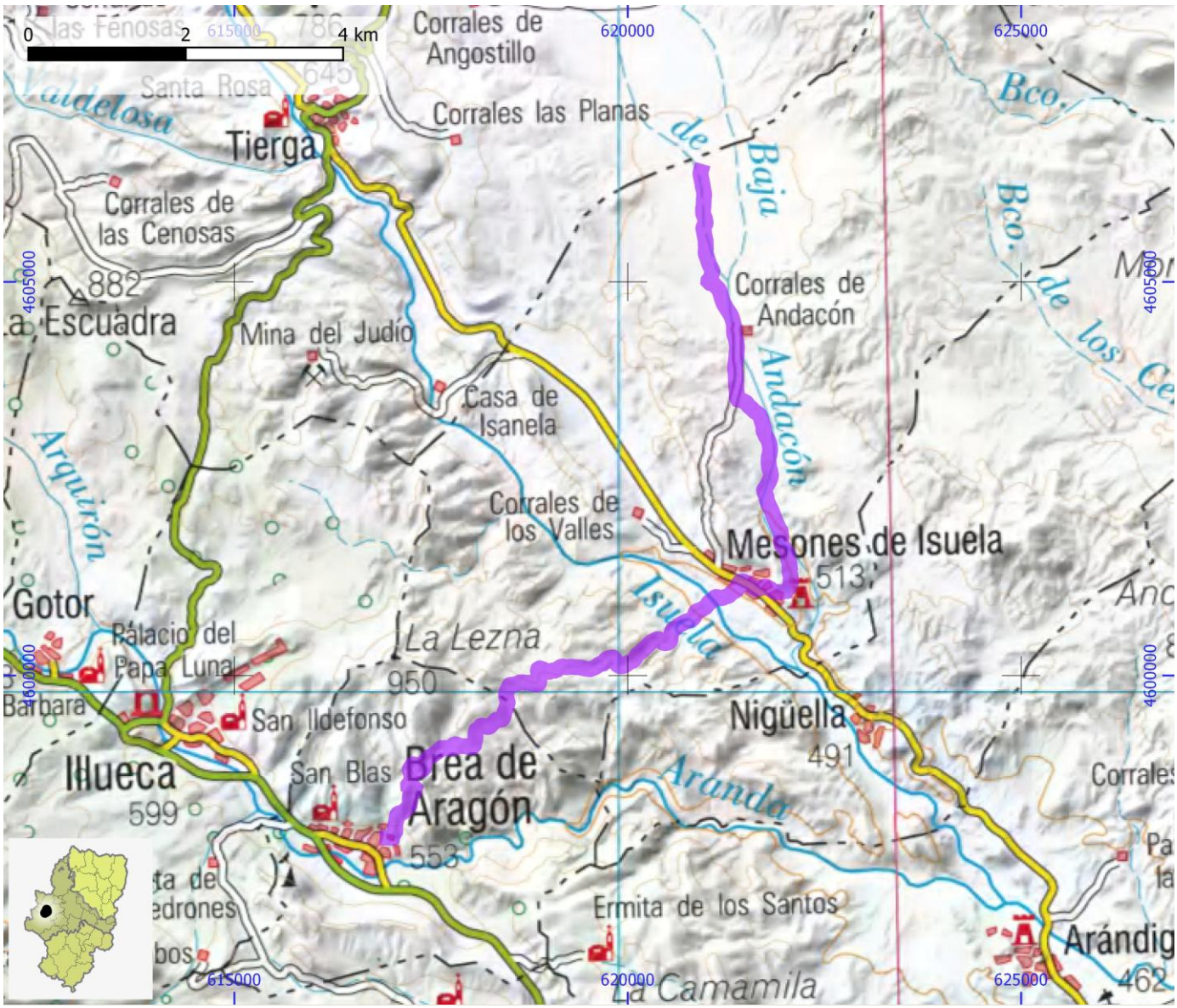

SENDEROS HOMOLOGADOS NO STA	ID OMA	FAM446

NOMBRE	PR-Z 17: Vuelta a Pomer por El Pinar

ITINERARIO

Pomer - Pomer

COMARCA	Aranda	PROVINCIA	Zaragoza
ENLACE WEB	https://www.senderosfam.es/ruta/ficha/615	TIPO FAM	PR

MIDE

HORARIO	3:50	0	SEVERIDAD DEL MEDIO NATURAL
DESNIVEL DE SUBIDA (m)	410	0	ORIENTACIÓN EN EL ITINERARIO
DESNIVEL DE BAJADA (m)	410	0	DIFICULTAD EN EL DESPLAZAMIENTO
DISTANCIA HORIZONTAL (km)	11,7	0	CANTIDAD DE ESFUERZO NECESARIO
TIPO DE RECORRIDO	Circular		PENDIENTE DE NIEVE
			PASOS DE ESCALADA

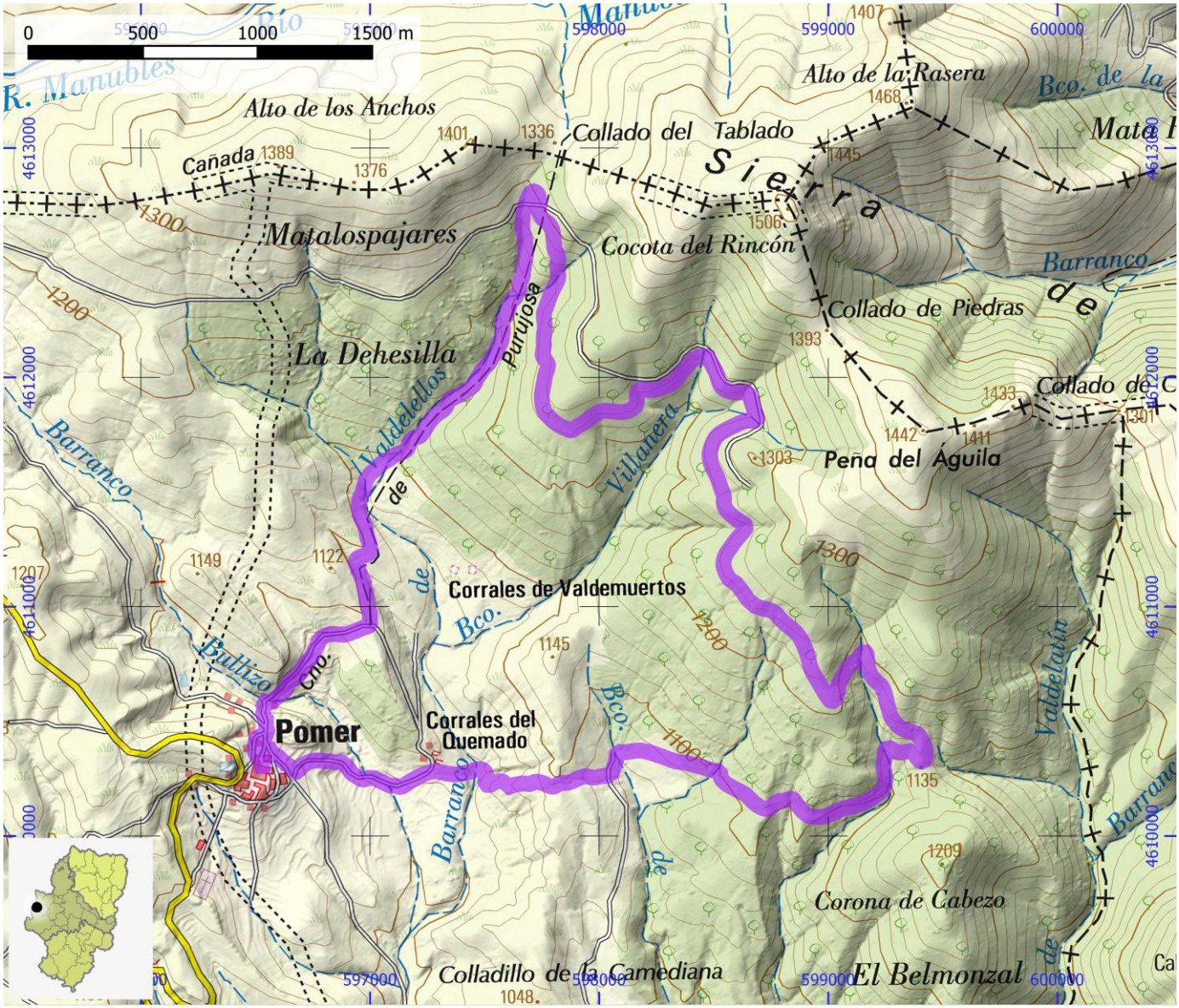

SENDEROS HOMOLOGADOS NO STA	ID OMA	FAM447

NOMBRE PR-Z 18: Las Cuerlas - Gallocanta - Berrueco - Tornos - Torralba de Los Sisones

ITINERARIO

Las Cuerlas - Gallocanta - Berrueco - Tornos - Torralba de los Sisones

COMARCA	Campo de Daroca | Jiloca	**PROVINCIA**	Zaragoza | Teruel
ENLACE WEB	https://www.senderosfam.es/ruta/ficha/620	**TIPO FAM**	PR

MIDE

HORARIO	6:40		0	SEVERIDAD DEL MEDIO NATURAL
DESNIVEL DE SUBIDA (m)	145		0	ORIENTACIÓN EN EL ITINERARIO
DESNIVEL DE BAJADA (m)	120		0	DIFICULTAD EN EL DESPLAZAMIENTO
DISTANCIA HORIZONTAL (km)	25,4		0	CANTIDAD DE ESFUERZO NECESARIO
TIPO DE RECORRIDO	Travesía			PENDIENTE DE NIEVE
				PASOS DE ESCALADA

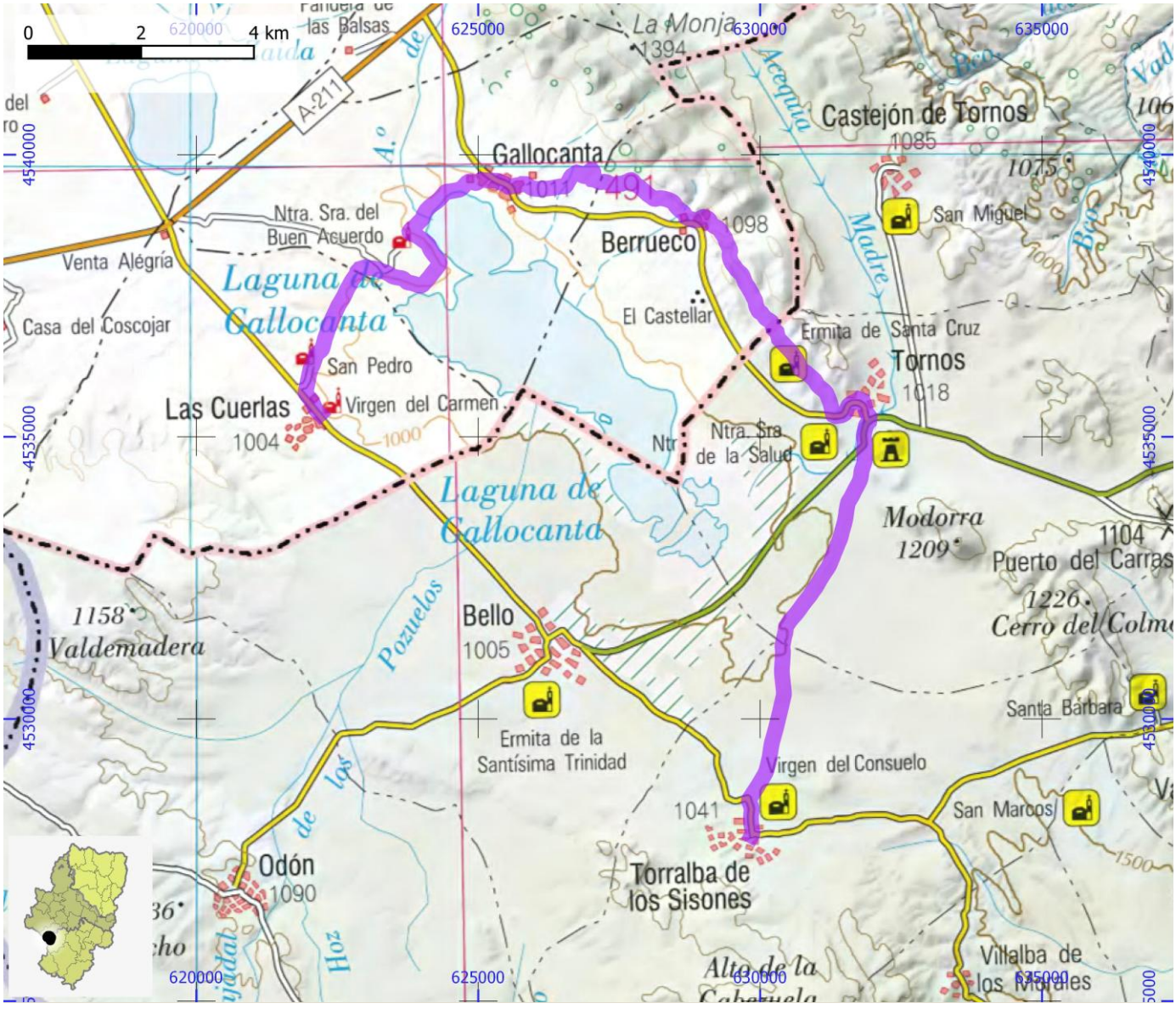

SENDEROS HOMOLOGADOS NO STA	ID OMA	FAM448

NOMBRE	PR-Z 19: Gallocanta - Santed - Used - Torralba de Los Frailes

ITINERARIO

Gallocanta - Santed - Used - Torralba de los Frailes

COMARCA	Campo de Daroca	PROVINCIA	Zaragoza
ENLACE WEB	https://www.senderosfam.es/ruta/ficha/235	TIPO FAM	PR

MIDE

HORARIO	5:15		0	SEVERIDAD DEL MEDIO NATURAL
DESNIVEL DE SUBIDA (m)	165		0	ORIENTACIÓN EN EL ITINERARIO
DESNIVEL DE BAJADA (m)	95		0	DIFICULTAD EN EL DESPLAZAMIENTO
DISTANCIA HORIZONTAL (km)	19,6		0	CANTIDAD DE ESFUERZO NECESARIO
TIPO DE RECORRIDO	Travesía			PENDIENTE DE NIEVE
				PASOS DE ESCALADA

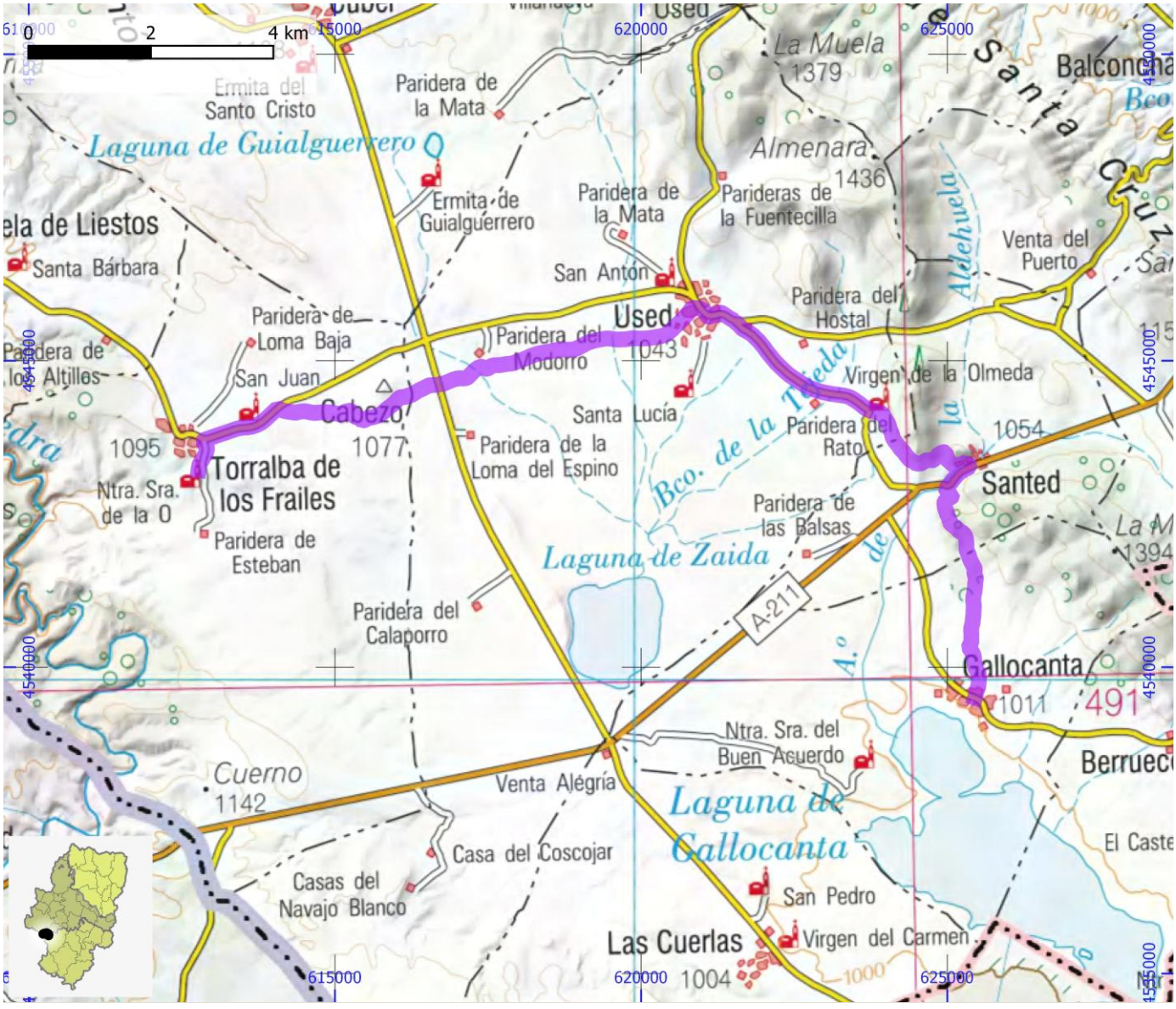

SENDEROS HOMOLOGADOS NO STA	ID OMA	FAM449

NOMBRE PR-Z 2: Monasterio de Veruela - Litago - San Martín de La Virgen del Moncayo - Cruce GR

ITINERARIO

Monasterio de Veruela - Trasmoz - Litago - Lituénigo - San Martín de la Virgen del Moncayo - Cruce GR 90.1

COMARCA	Tarazona y El Moncayo	**PROVINCIA**	Zaragoza
ENLACE WEB	https://www.senderosfam.es/ruta/ficha/629	**TIPO FAM**	PR

MIDE

HORARIO	5:25		0	SEVERIDAD DEL MEDIO NATURAL
DESNIVEL DE SUBIDA (m)	245		0	ORIENTACIÓN EN EL ITINERARIO
DESNIVEL DE BAJADA (m)	645		0	DIFICULTAD EN EL DESPLAZAMIENTO
DISTANCIA HORIZONTAL (km)	18,1		0	CANTIDAD DE ESFUERZO NECESARIO
TIPO DE RECORRIDO	Travesía			PENDIENTE DE NIEVE
				PASOS DE ESCALADA

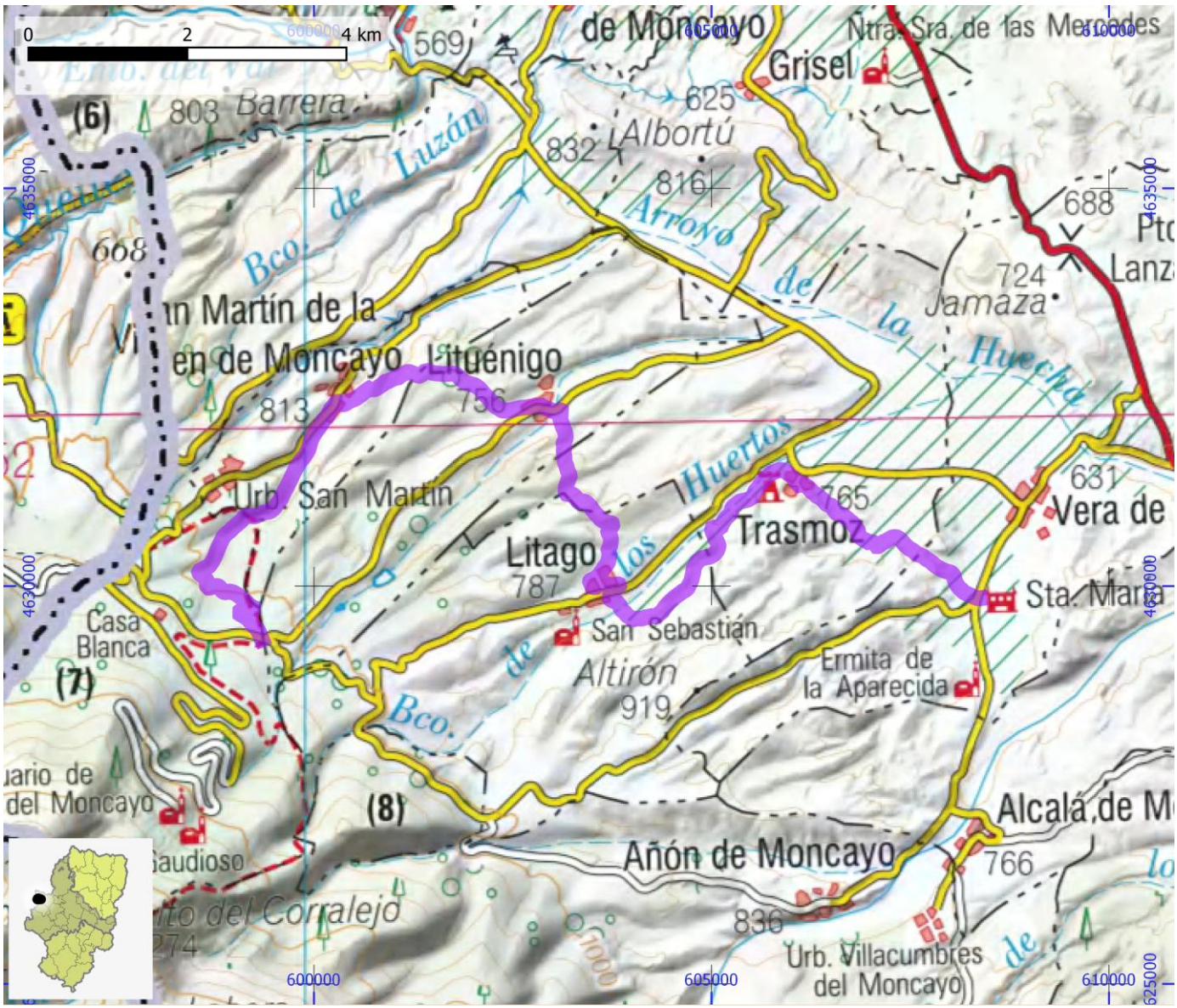

SENDEROS HOMOLOGADOS NO STA	ID OMA	FAM450

NOMBRE	PR-Z 20: Santed - Daroca

ITINERARIO

Santed - Daroca

COMARCA	Campo de Daroca	PROVINCIA	Zaragoza
ENLACE WEB	https://www.senderosfam.es/ruta/ficha/621	TIPO FAM	PR

MIDE

HORARIO	4:50	0	SEVERIDAD DEL MEDIO NATURAL
DESNIVEL DE SUBIDA (m)	130	0	ORIENTACIÓN EN EL ITINERARIO
DESNIVEL DE BAJADA (m)	430	0	DIFICULTAD EN EL DESPLAZAMIENTO
DISTANCIA HORIZONTAL (km)	17,0	0	CANTIDAD DE ESFUERZO NECESARIO
TIPO DE RECORRIDO	Travesía		PENDIENTE DE NIEVE
			PASOS DE ESCALADA

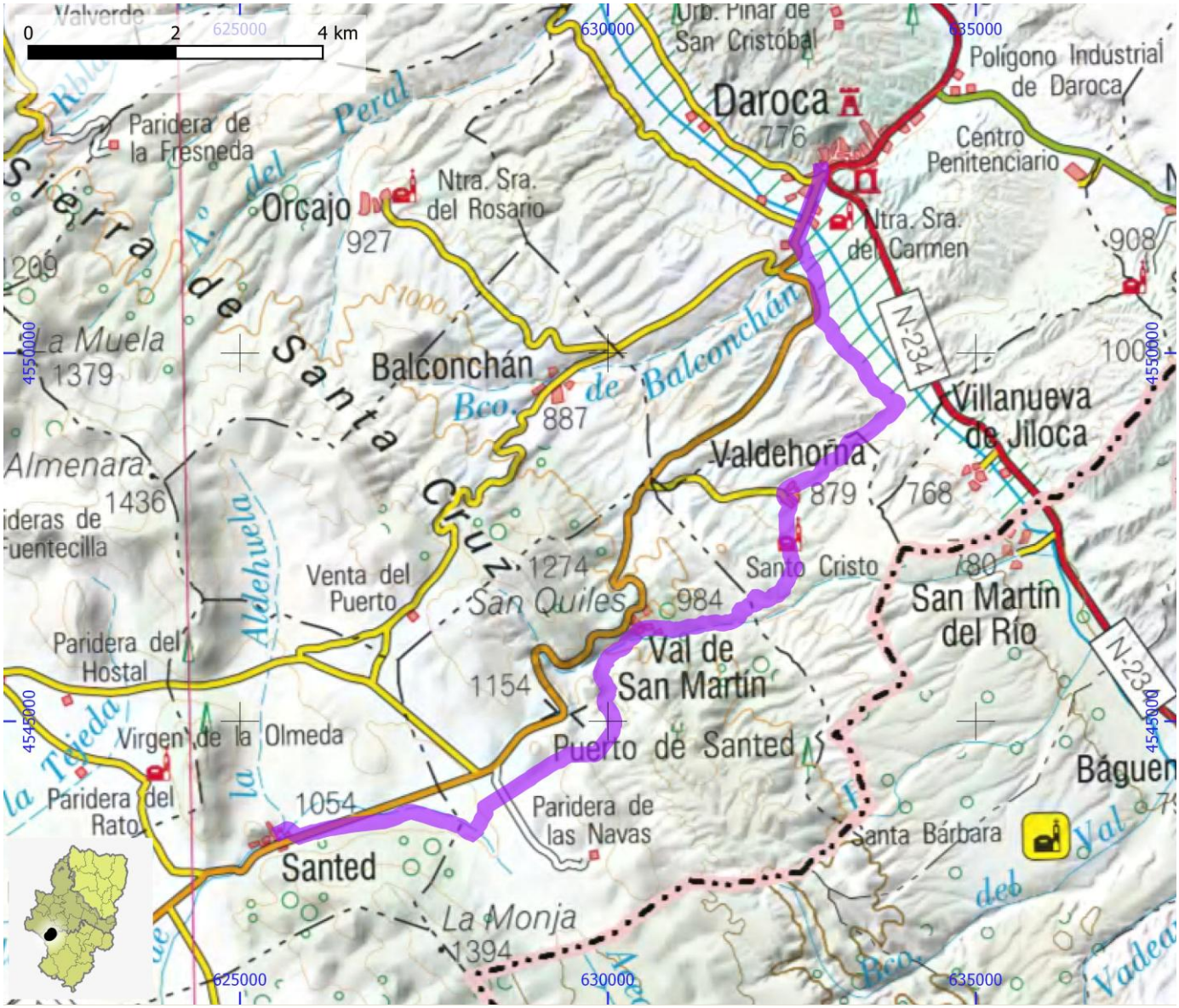

SENDEROS HOMOLOGADOS NO STA	ID OMA	FAM451

NOMBRE PR-Z 21: Torralba de Los Frailes (GR 24) - Bello

ITINERARIO

Torralba de los Frailes (GR 24) - Ermita de Santo Domingo - desvío a Odón - Bello

COMARCA	Campo de Daroca | Jiloca	**PROVINCIA**	Zaragoza | Teruel
ENLACE WEB	https://www.senderosfam.es/ruta/ficha/623	**TIPO FAM**	PR

MIDE

HORARIO	7:05	0	SEVERIDAD DEL MEDIO NATURAL
DESNIVEL DE SUBIDA (m)	185	0	ORIENTACIÓN EN EL ITINERARIO
DESNIVEL DE BAJADA (m)	235	0	DIFICULTAD EN EL DESPLAZAMIENTO
DISTANCIA HORIZONTAL (km)	26,6	0	CANTIDAD DE ESFUERZO NECESARIO
TIPO DE RECORRIDO	Travesía		PENDIENTE DE NIEVE
			PASOS DE ESCALADA

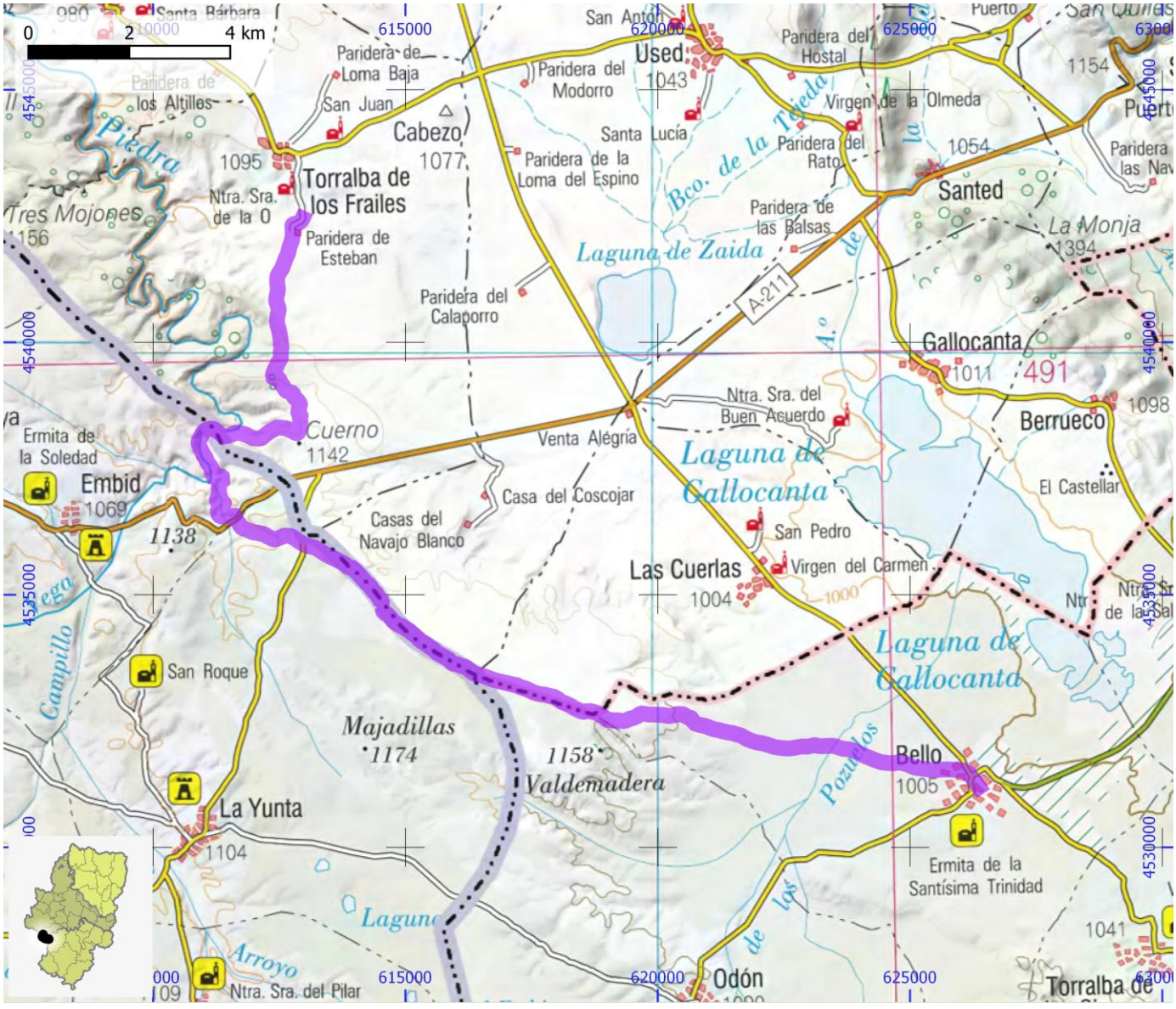

SENDEROS HOMOLOGADOS NO STA	ID OMA	FAM452

NOMBRE PR-Z 22: Zaragoza - La Cartuja de Aula Dei - Peñaflor - San Mateo de Gállego

ITINERARIO

Zaragoza - La Cartuja de Aula Dei - Peñaflor - San Mateo de Gállego

COMARCA	D.C. Zaragoza	**PROVINCIA**	Zaragoza
ENLACE WEB	https://www.senderosfam.es/ruta/ficha/236	**TIPO FAM**	PR

MIDE

HORARIO	6:35		0	SEVERIDAD DEL MEDIO NATURAL
DESNIVEL DE SUBIDA (m)	95		0	ORIENTACIÓN EN EL ITINERARIO
DESNIVEL DE BAJADA (m)	10		0	DIFICULTAD EN EL DESPLAZAMIENTO
DISTANCIA HORIZONTAL (km)	25,6		0	CANTIDAD DE ESFUERZO NECESARIO
TIPO DE RECORRIDO	Travesía			PENDIENTE DE NIEVE
				PASOS DE ESCALADA

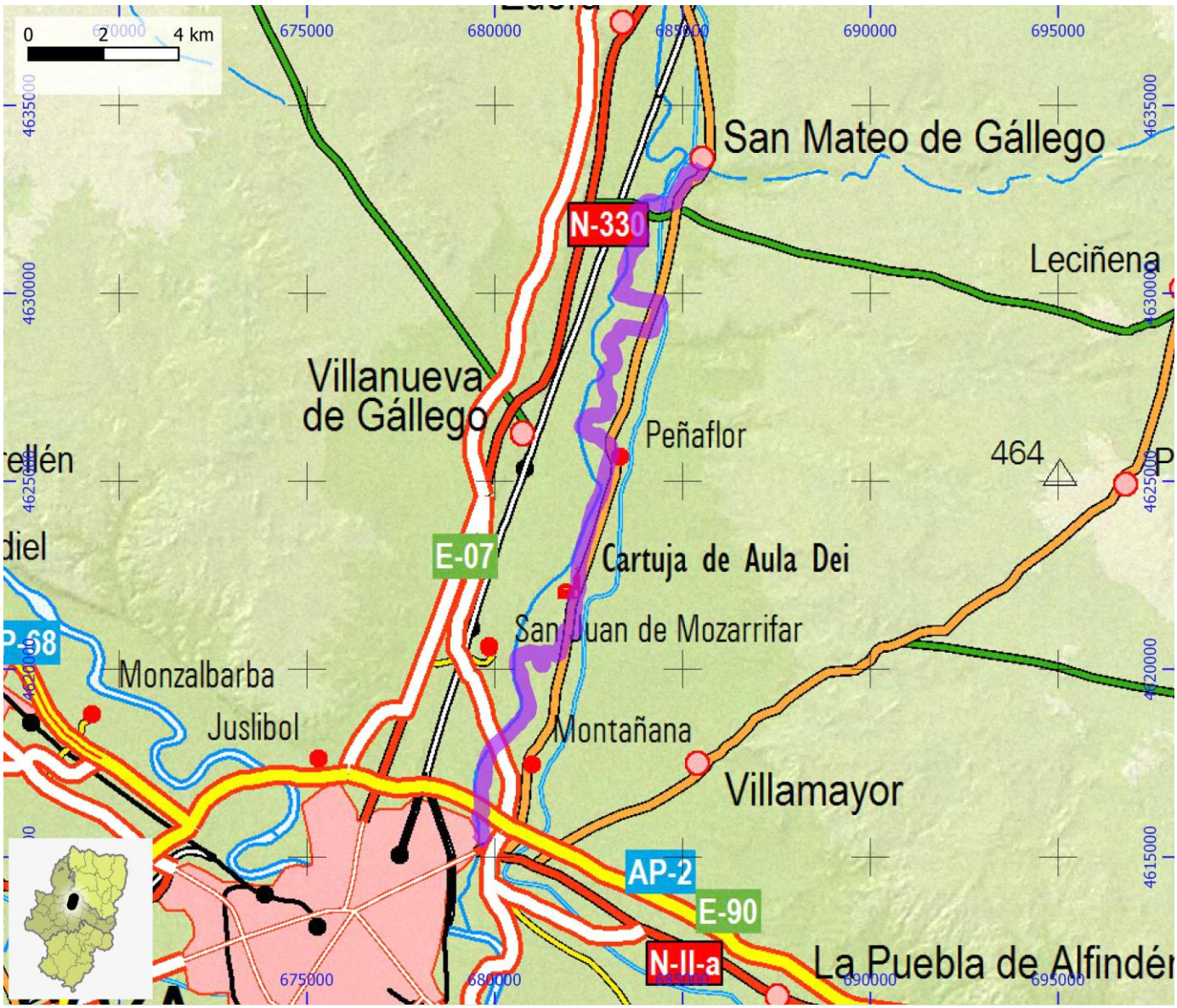

SENDEROS HOMOLOGADOS NO STA	ID OMA	FAM453

NOMBRE	PR-Z 23: Sendero de Goya

ITINERARIO

Zaragoza - Cuarte de Huerva - Cadrete - María de Huerva - Botorrita - Mozota - Muel - Mezalocha - Jaulín - Fuendetodos - Zaragoza

COMARCA	Campo de Belchite | Campo de Cariñena | D.C. Zaragoza	PROVINCIA	Zaragoza
ENLACE WEB	https://www.senderosfam.es/ruta/ficha/278	TIPO FAM	PR

MIDE

HORARIO	3:45		0	SEVERIDAD DEL MEDIO NATURAL
DESNIVEL DE SUBIDA (m)	1020		0	ORIENTACIÓN EN EL ITINERARIO
DESNIVEL DE BAJADA (m)	995		0	DIFICULTAD EN EL DESPLAZAMIENTO
DISTANCIA HORIZONTAL (km)	102,1		0	CANTIDAD DE ESFUERZO NECESARIO
TIPO DE RECORRIDO	Circular			PENDIENTE DE NIEVE
				PASOS DE ESCALADA

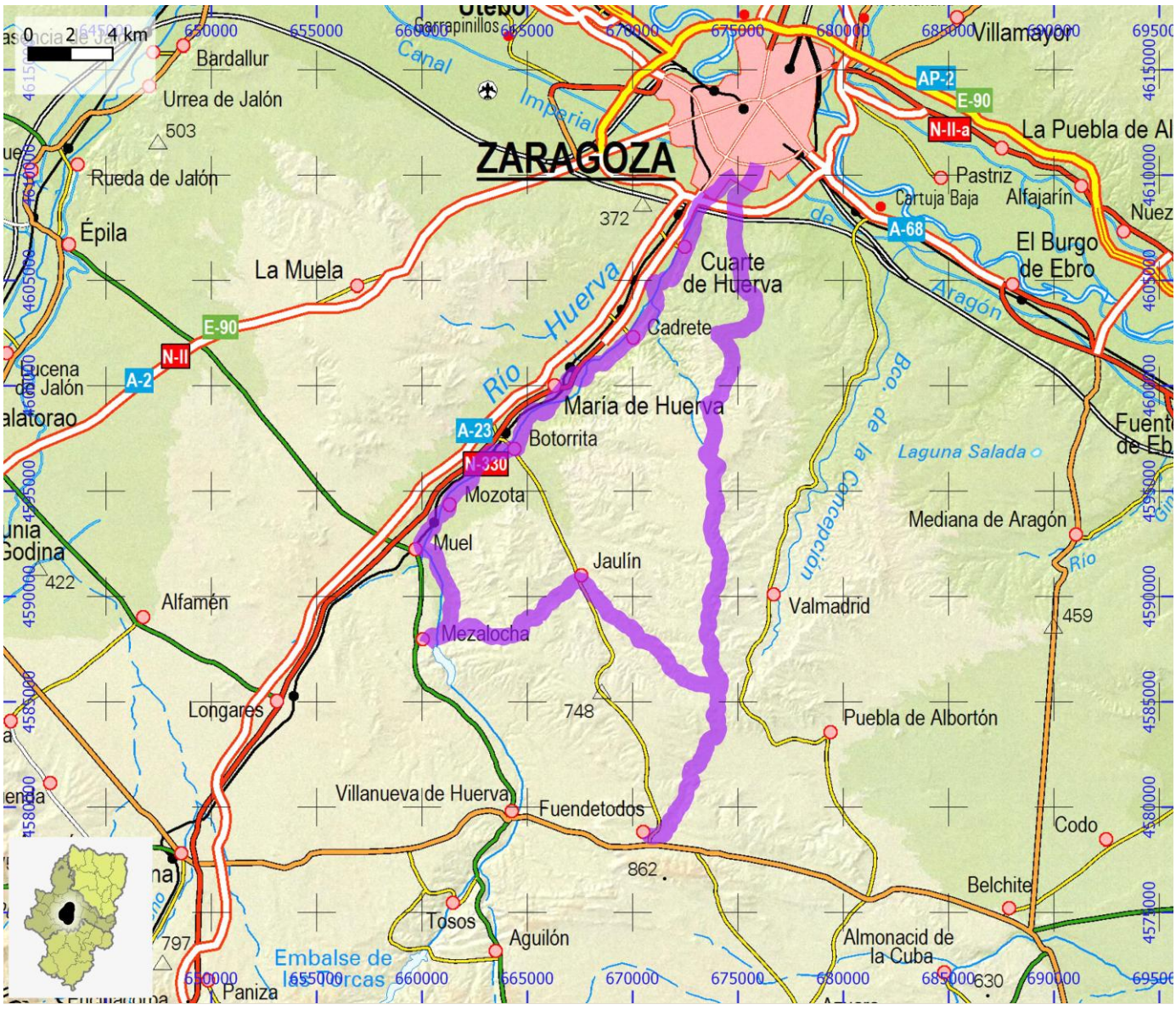

SENDEROS HOMOLOGADOS NO STA	ID OMA	FAM454

NOMBRE	PR-Z 24: Zaragoza - Galacho de Juslibol

ITINERARIO

Zaragoza - Juslibol - Galacho de Juslibol - Zaragoza

COMARCA	D.C. Zaragoza	PROVINCIA	Zaragoza
ENLACE WEB	https://www.senderosfam.es/ruta/ficha/625	TIPO FAM	PR

MIDE

HORARIO	3:50	0	SEVERIDAD DEL MEDIO NATURAL
DESNIVEL DE SUBIDA (m)	40	0	ORIENTACIÓN EN EL ITINERARIO
DESNIVEL DE BAJADA (m)	35	0	DIFICULTAD EN EL DESPLAZAMIENTO
DISTANCIA HORIZONTAL (km)	14,8	0	CANTIDAD DE ESFUERZO NECESARIO
TIPO DE RECORRIDO	Circular		PENDIENTE DE NIEVE
			PASOS DE ESCALADA

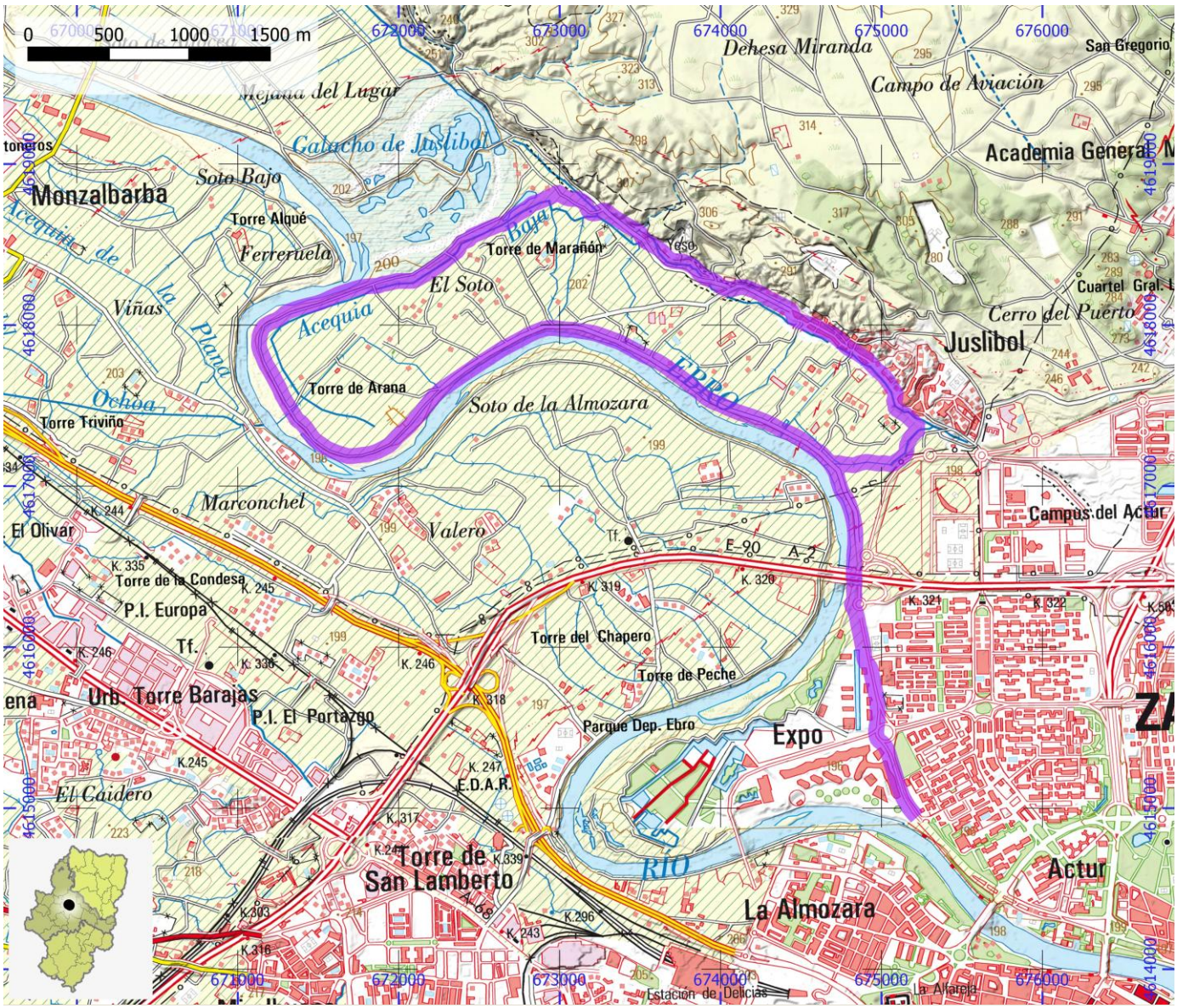

SENDEROS HOMOLOGADOS NO STA	ID OMA	FAM456

NOMBRE	PR-Z 27: Moneva - Ermita de Sanched

ITINERARIO

Moneva - Ermita de Sanched

COMARCA	Campo de Belchite	PROVINCIA	Zaragoza
ENLACE WEB	https://www.senderosfam.es/ruta/ficha/628	TIPO FAM	PR

MIDE

HORARIO	2:20	0	SEVERIDAD DEL MEDIO NATURAL
DESNIVEL DE SUBIDA (m)	120	0	ORIENTACIÓN EN EL ITINERARIO
DESNIVEL DE BAJADA (m)	120	0	DIFICULTAD EN EL DESPLAZAMIENTO
DISTANCIA HORIZONTAL (km)	4,0	0	CANTIDAD DE ESFUERZO NECESARIO
TIPO DE RECORRIDO	Ida y Vuelta		PENDIENTE DE NIEVE
			PASOS DE ESCALADA

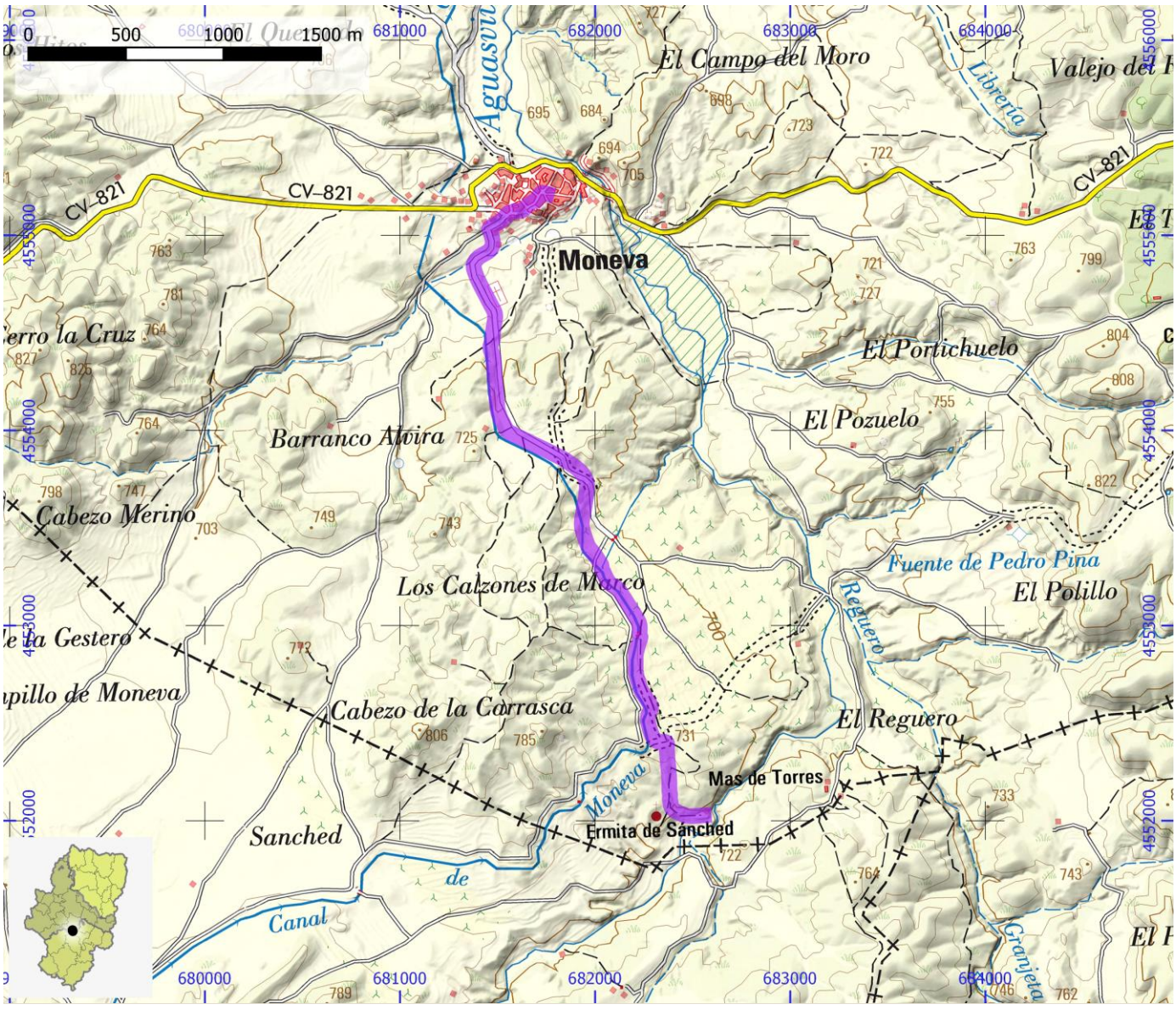

SENDEROS HOMOLOGADOS NO STA	ID OMA	FAM457

NOMBRE	PR-Z 28: Moyuela - Mirador del Cabezo Agudo - Moneva

ITINERARIO

Moyuela - Mirador del Cabezo Agudo - Moneva

COMARCA	Campo de Belchite | Cuencas Mineras	PROVINCIA	Zaragoza | Teruel
ENLACE WEB	https://www.senderosfam.es/ruta/ficha/279	TIPO FAM	PR

MIDE

HORARIO	3:40		0	SEVERIDAD DEL MEDIO NATURAL
DESNIVEL DE SUBIDA (m)	135		0	ORIENTACIÓN EN EL ITINERARIO
DESNIVEL DE BAJADA (m)	195		0	DIFICULTAD EN EL DESPLAZAMIENTO
DISTANCIA HORIZONTAL (km)	13,3		0	CANTIDAD DE ESFUERZO NECESARIO
TIPO DE RECORRIDO	Travesía			PENDIENTE DE NIEVE
				PASOS DE ESCALADA

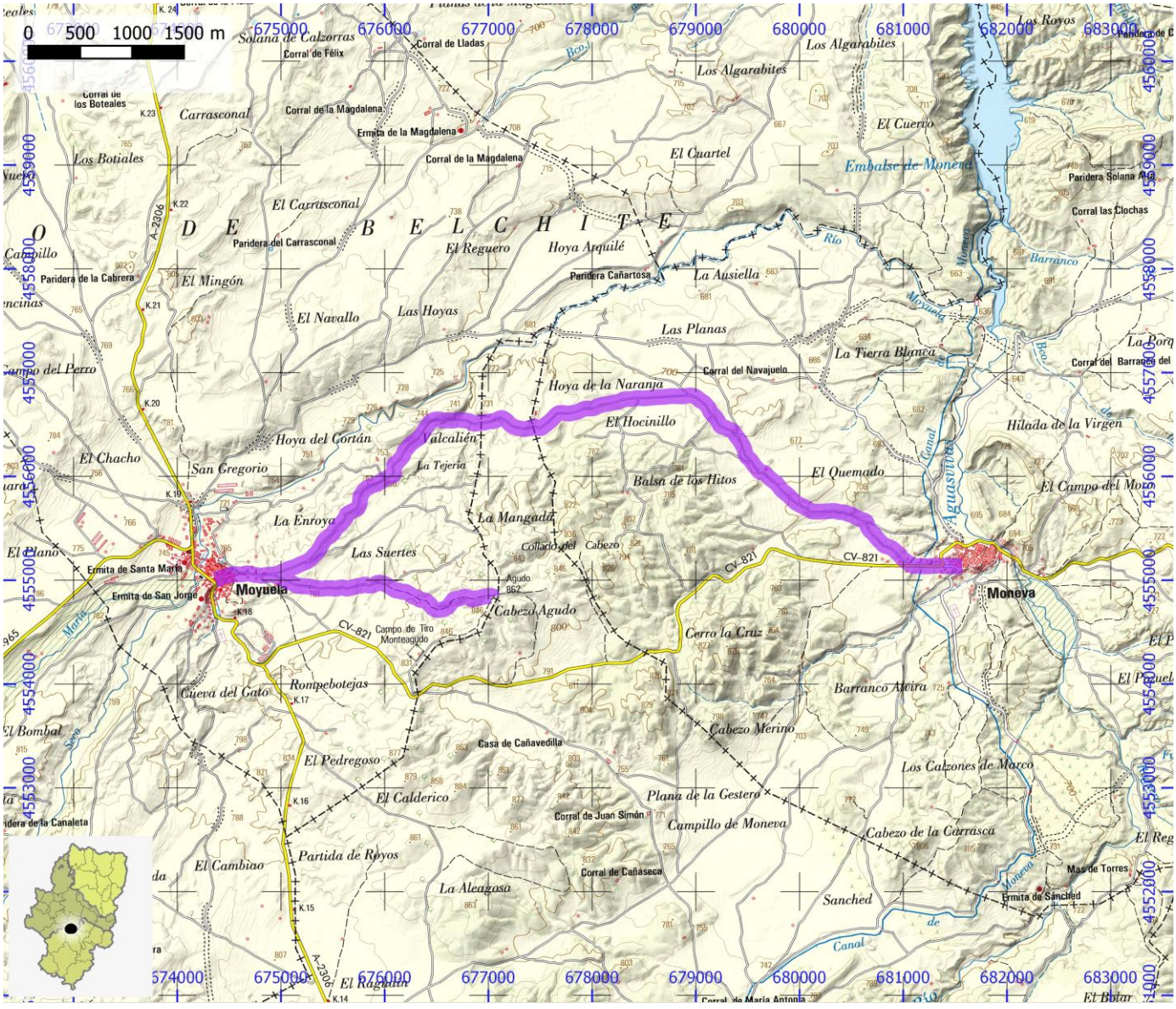

SENDEROS HOMOLOGADOS NO STA	ID OMA	FAM458

NOMBRE **PR-Z 29: Plenas - Santuario de La Virgen del Carrascal - Moyuela**

ITINERARIO

Plenas - Santuario de la Virgen del Carrascal - Mirador de la Tarayuela - Moyuela

COMARCA	Campo de Belchite	**PROVINCIA**	Zaragoza
ENLACE WEB	https://www.senderosfam.es/ruta/ficha/701	**TIPO FAM**	PR

MIDE

HORARIO	4:35	0	SEVERIDAD DEL MEDIO NATURAL
DESNIVEL DE SUBIDA (m)	225	0	ORIENTACIÓN EN EL ITINERARIO
DESNIVEL DE BAJADA (m)	300	0	DIFICULTAD EN EL DESPLAZAMIENTO
DISTANCIA HORIZONTAL (km)	16,2	0	CANTIDAD DE ESFUERZO NECESARIO
TIPO DE RECORRIDO	Travesía		PENDIENTE DE NIEVE
			PASOS DE ESCALADA

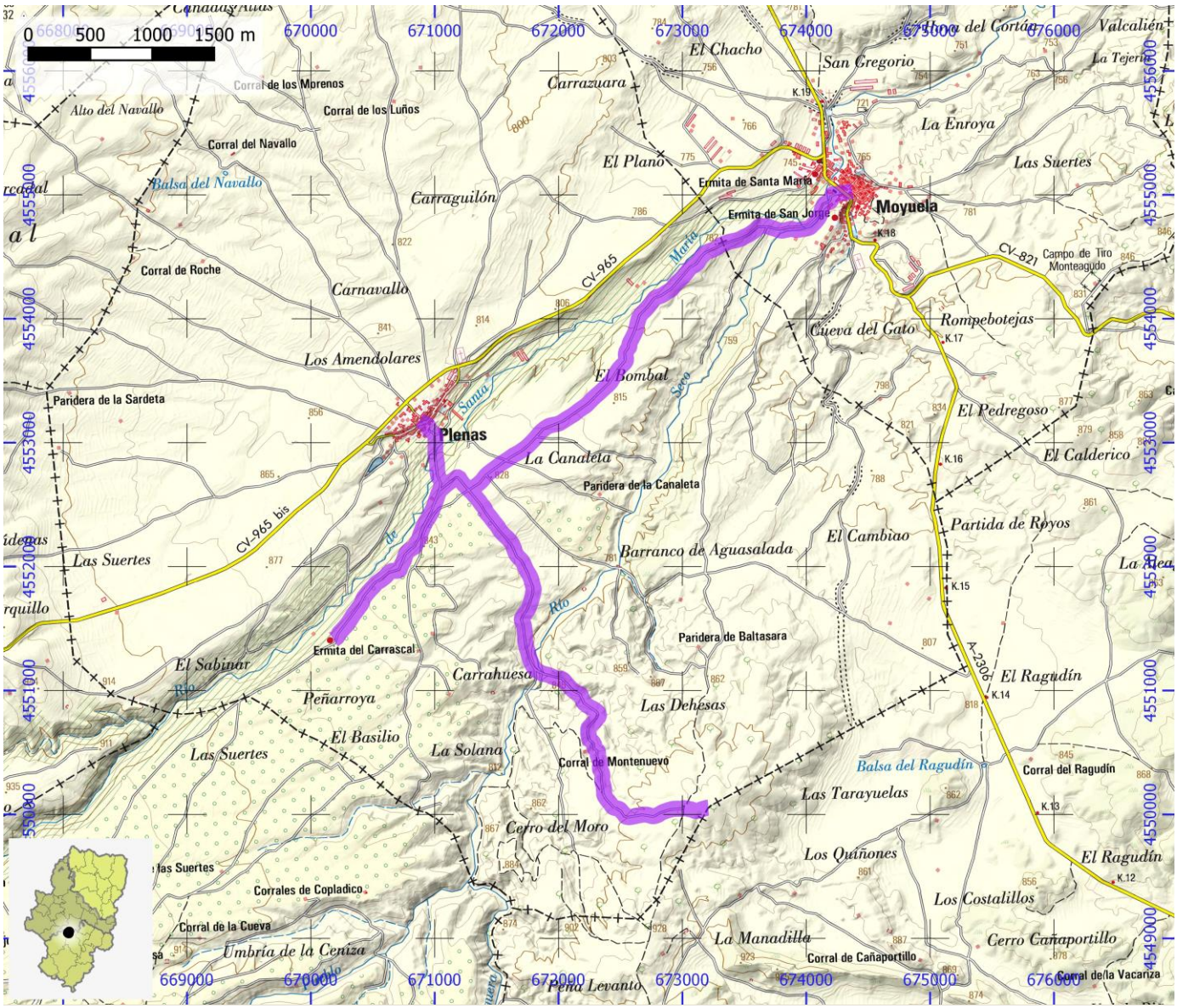

SENDEROS HOMOLOGADOS NO STA	ID OMA	FAM459

NOMBRE	PR-Z 3: Monasterio de Veruela - Alcalá de Moncayo - Collado del Campo

ITINERARIO

Monasterio de Veruela - Alcalá de Moncayo - Añón - GR 90.1 - Collado de la Estaca - Collado del Campo

COMARCA	Aranda | Campo de Borja | Tarazona y El Moncayo	PROVINCIA	Zaragoza
ENLACE WEB	https://www.senderosfam.es/ruta/ficha/641	TIPO FAM	PR

MIDE

HORARIO	7:15	0	SEVERIDAD DEL MEDIO NATURAL
DESNIVEL DE SUBIDA (m)	925	0	ORIENTACIÓN EN EL ITINERARIO
DESNIVEL DE BAJADA (m)	285	0	DIFICULTAD EN EL DESPLAZAMIENTO
DISTANCIA HORIZONTAL (km)	22,9	0	CANTIDAD DE ESFUERZO NECESARIO
TIPO DE RECORRIDO	Travesía		PENDIENTE DE NIEVE
			PASOS DE ESCALADA

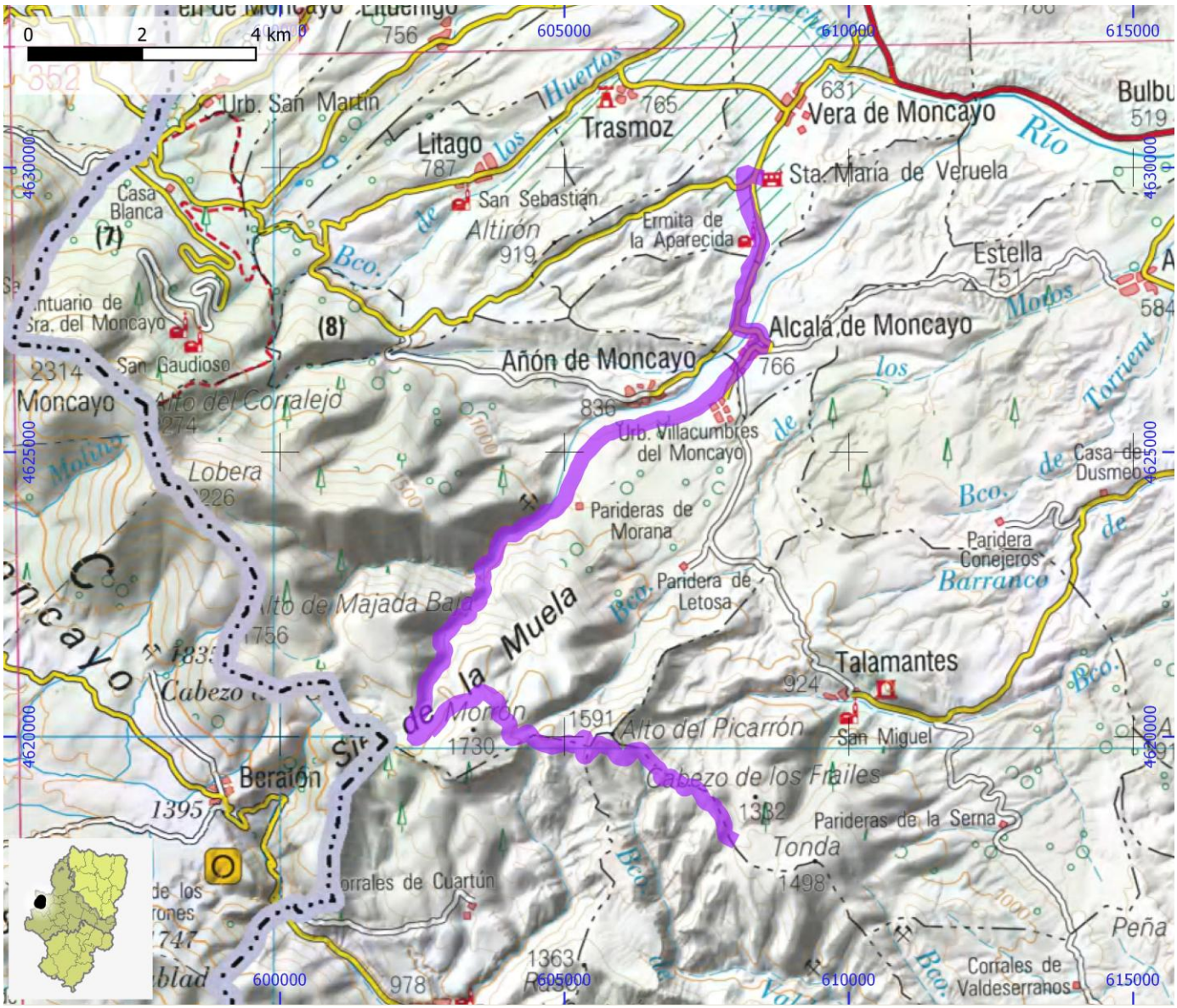

SENDEROS HOMOLOGADOS NO STA	ID OMA	FAM460

NOMBRE **PR-Z 30: Entre Los Ríos Piedra y Mesa**

ITINERARIO

Llumes - Campillo de Aragón - Calmarza

COMARCA	Comunidad de Calatayud	**PROVINCIA**	Zaragoza
ENLACE WEB	https://www.senderosfam.es/ruta/ficha/237	**TIPO FAM**	PR

MIDE

HORARIO	**4:10**		**0**	SEVERIDAD DEL MEDIO NATURAL
DESNIVEL DE SUBIDA (m)	**265**		**0**	ORIENTACIÓN EN EL ITINERARIO
DESNIVEL DE BAJADA (m)	**305**		**0**	DIFICULTAD EN EL DESPLAZAMIENTO
DISTANCIA HORIZONTAL (km)	**14,0**		**0**	CANTIDAD DE ESFUERZO NECESARIO
TIPO DE RECORRIDO	**Travesía**			PENDIENTE DE NIEVE
				PASOS DE ESCALADA

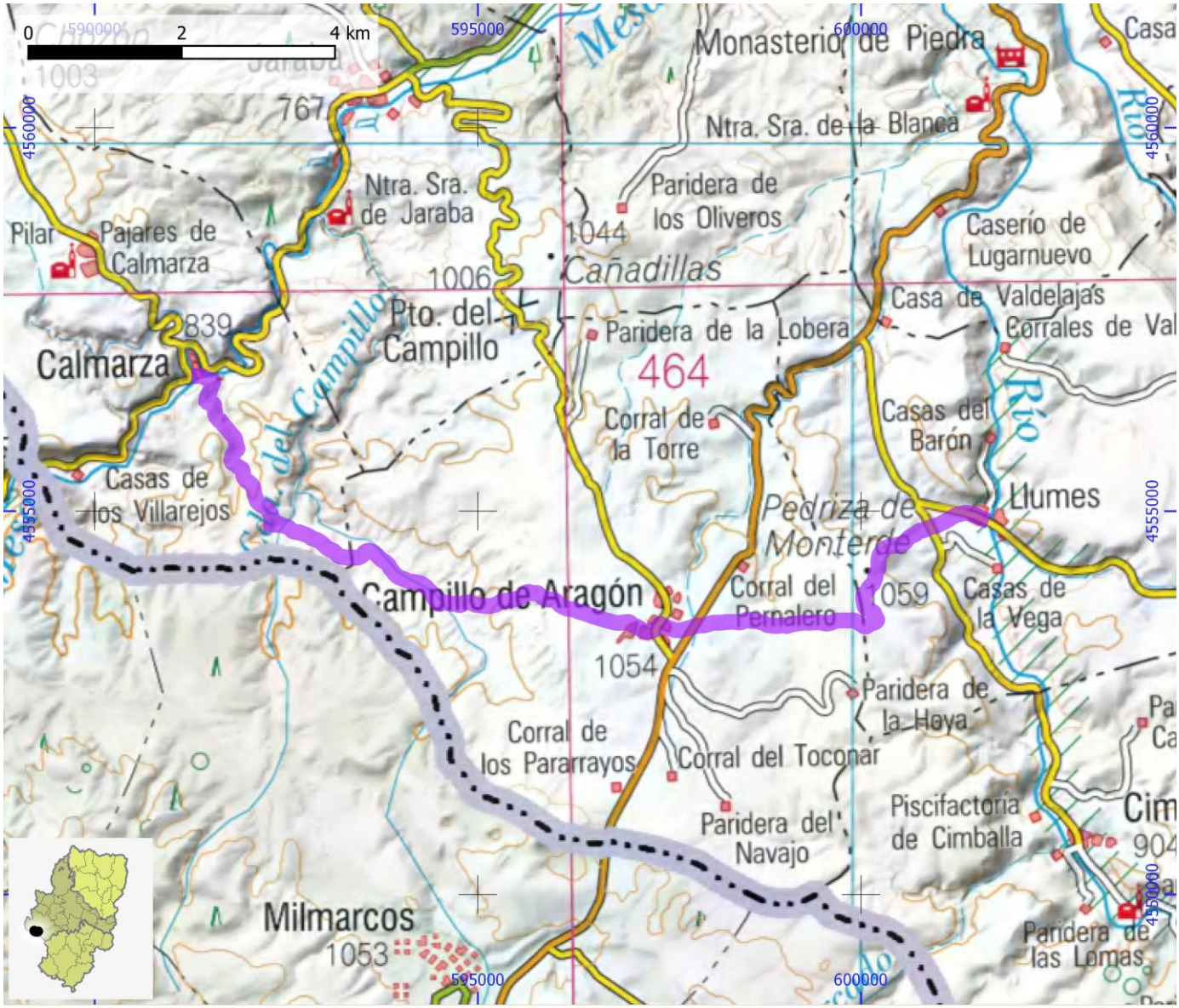

SENDEROS HOMOLOGADOS NO STA	ID OMA	FAM461

NOMBRE	PR-Z 31: Azuara - Moyuela

ITINERARIO

Azuara - Moyuela

COMARCA	Campo de Belchite	PROVINCIA	Zaragoza
ENLACE WEB	https://www.senderosfam.es/ruta/ficha/633	TIPO FAM	PR

MIDE

HORARIO	4:40		0	SEVERIDAD DEL MEDIO NATURAL
DESNIVEL DE SUBIDA (m)	200		0	ORIENTACIÓN EN EL ITINERARIO
DESNIVEL DE BAJADA (m)	20		0	DIFICULTAD EN EL DESPLAZAMIENTO
DISTANCIA HORIZONTAL (km)	17,6		0	CANTIDAD DE ESFUERZO NECESARIO
TIPO DE RECORRIDO	Travesía			PENDIENTE DE NIEVE
				PASOS DE ESCALADA

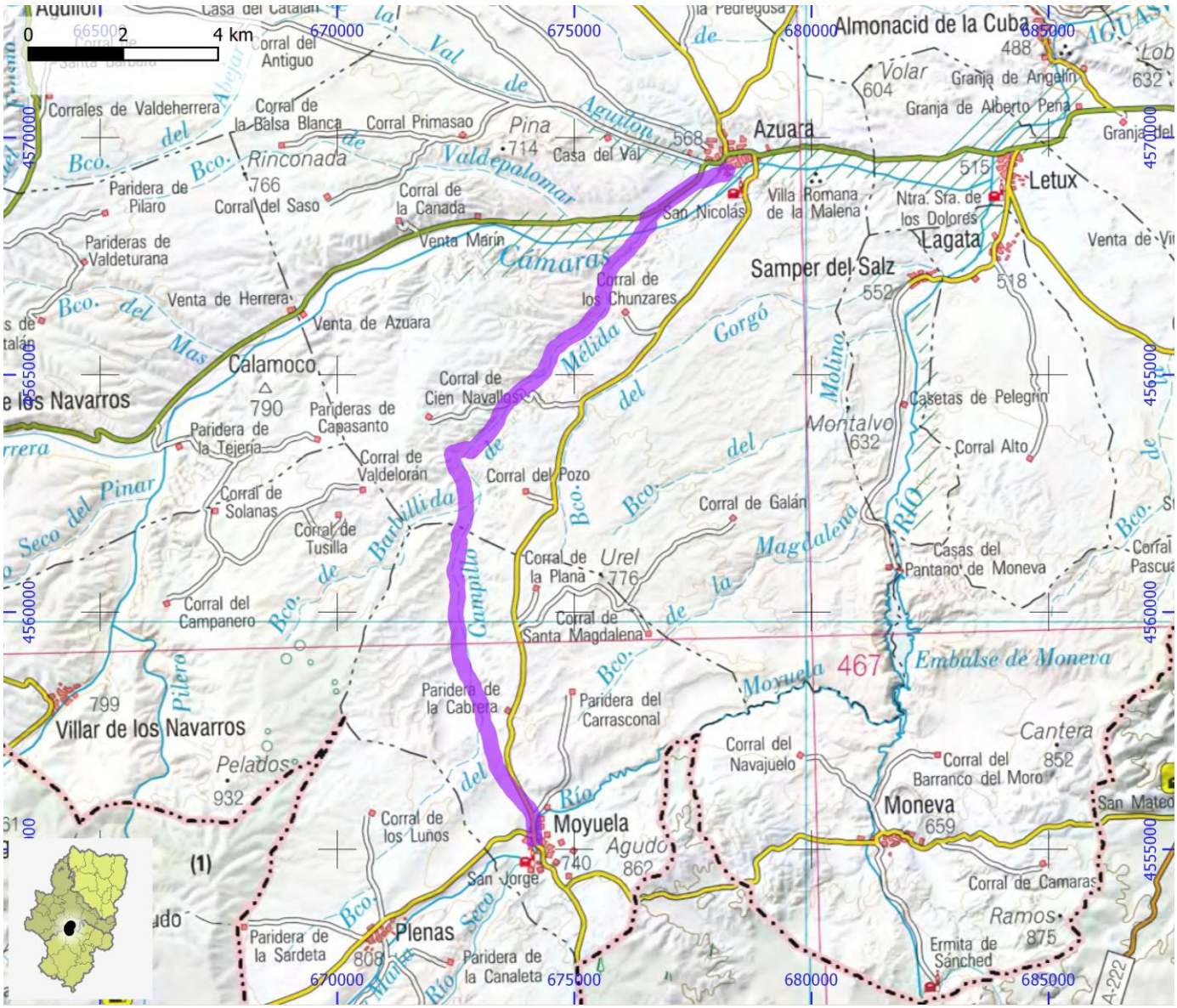

SENDEROS HOMOLOGADOS NO STA	ID OMA	FAM462

NOMBRE	PR-Z 32: Lécera - Ermita de S.Jorge - Almonacid de La Cuba

ITINERARIO

Lécera - Ermita de S.Jorge - Almonacid de la Cuba

COMARCA	Campo de Belchite	PROVINCIA	Zaragoza
ENLACE WEB	https://www.senderosfam.es/ruta/ficha/636	TIPO FAM	PR

MIDE

HORARIO	3:10	0	SEVERIDAD DEL MEDIO NATURAL
DESNIVEL DE SUBIDA (m)	130	0	ORIENTACIÓN EN EL ITINERARIO
DESNIVEL DE BAJADA (m)	90	0	DIFICULTAD EN EL DESPLAZAMIENTO
DISTANCIA HORIZONTAL (km)	11,5	0	CANTIDAD DE ESFUERZO NECESARIO
TIPO DE RECORRIDO	Travesía		PENDIENTE DE NIEVE
			PASOS DE ESCALADA

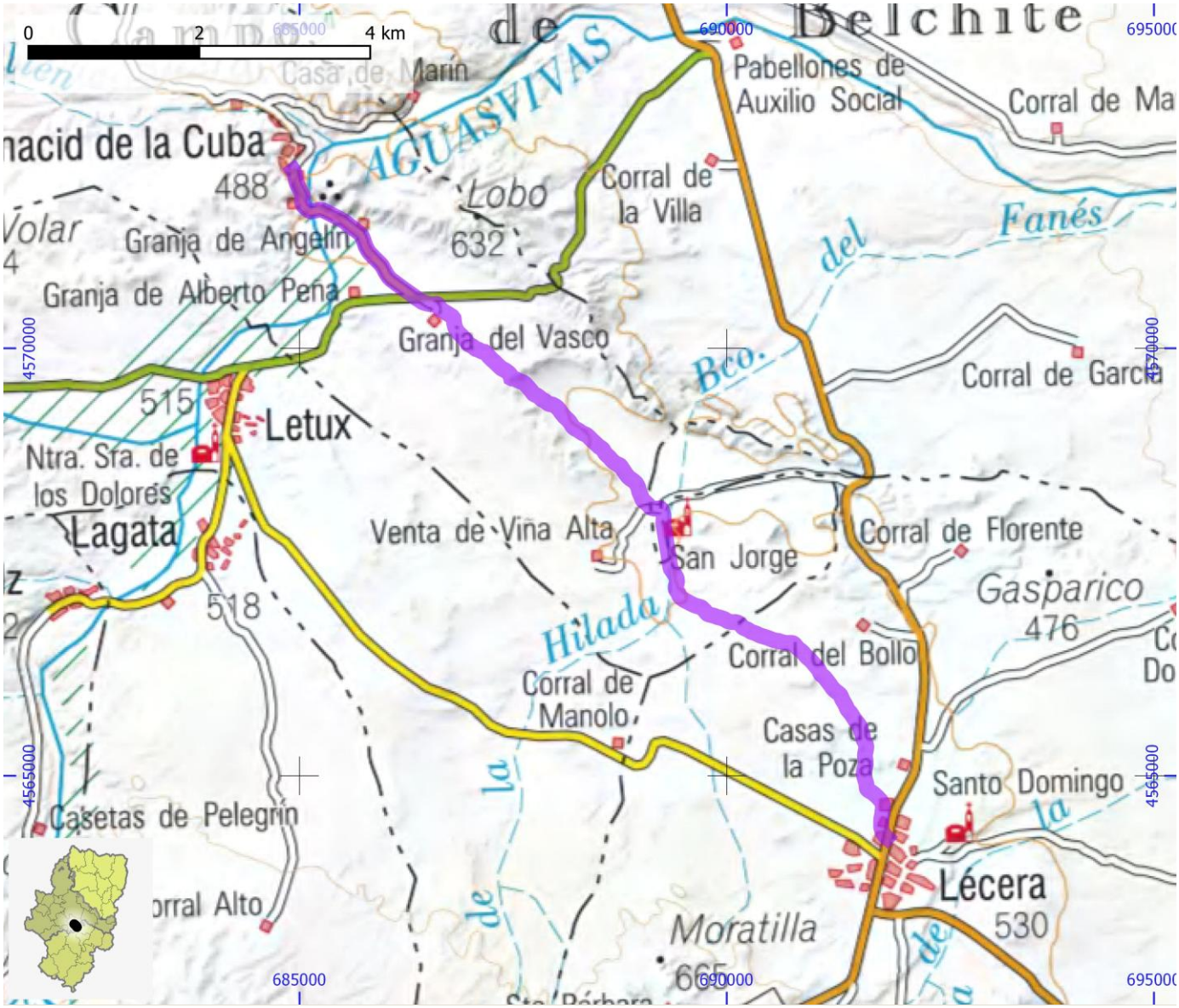

SENDEROS HOMOLOGADOS NO STA	ID OMA	FAM463

NOMBRE	PR-Z 33 Bis: Lécera - Almonacid de La Cuba

ITINERARIO

Lécera - Ermita de S.Jorge - Almonacid de la Cuba

COMARCA	Campo de Belchite	PROVINCIA	Zaragoza
ENLACE WEB	https://www.senderosfam.es/ruta/ficha/280	TIPO FAM	PR

MIDE

HORARIO	3:10	0	SEVERIDAD DEL MEDIO NATURAL
DESNIVEL DE SUBIDA (m)	90	0	ORIENTACIÓN EN EL ITINERARIO
DESNIVEL DE BAJADA (m)	130	0	DIFICULTAD EN EL DESPLAZAMIENTO
DISTANCIA HORIZONTAL (km)	11,5	0	CANTIDAD DE ESFUERZO NECESARIO
TIPO DE RECORRIDO	Travesía		PENDIENTE DE NIEVE
			PASOS DE ESCALADA



SENDEROS HOMOLOGADOS NO STA	ID OMA	FAM464

NOMBRE PR-Z 41: Aguilón - Peña Foradada

ITINERARIO

Aguilón - Peña Foradada

COMARCA	Campo de Cariñena	**PROVINCIA**	Zaragoza
ENLACE WEB	https://www.senderosfam.es/ruta/ficha/642	**TIPO FAM**	PR

MIDE

HORARIO	2:20	0	SEVERIDAD DEL MEDIO NATURAL
DESNIVEL DE SUBIDA (m)	135	0	ORIENTACIÓN EN EL ITINERARIO
DESNIVEL DE BAJADA (m)	70	0	DIFICULTAD EN EL DESPLAZAMIENTO
DISTANCIA HORIZONTAL (km)	3,6	0	CANTIDAD DE ESFUERZO NECESARIO
TIPO DE RECORRIDO	Ida y Vuelta		PENDIENTE DE NIEVE
			PASOS DE ESCALADA

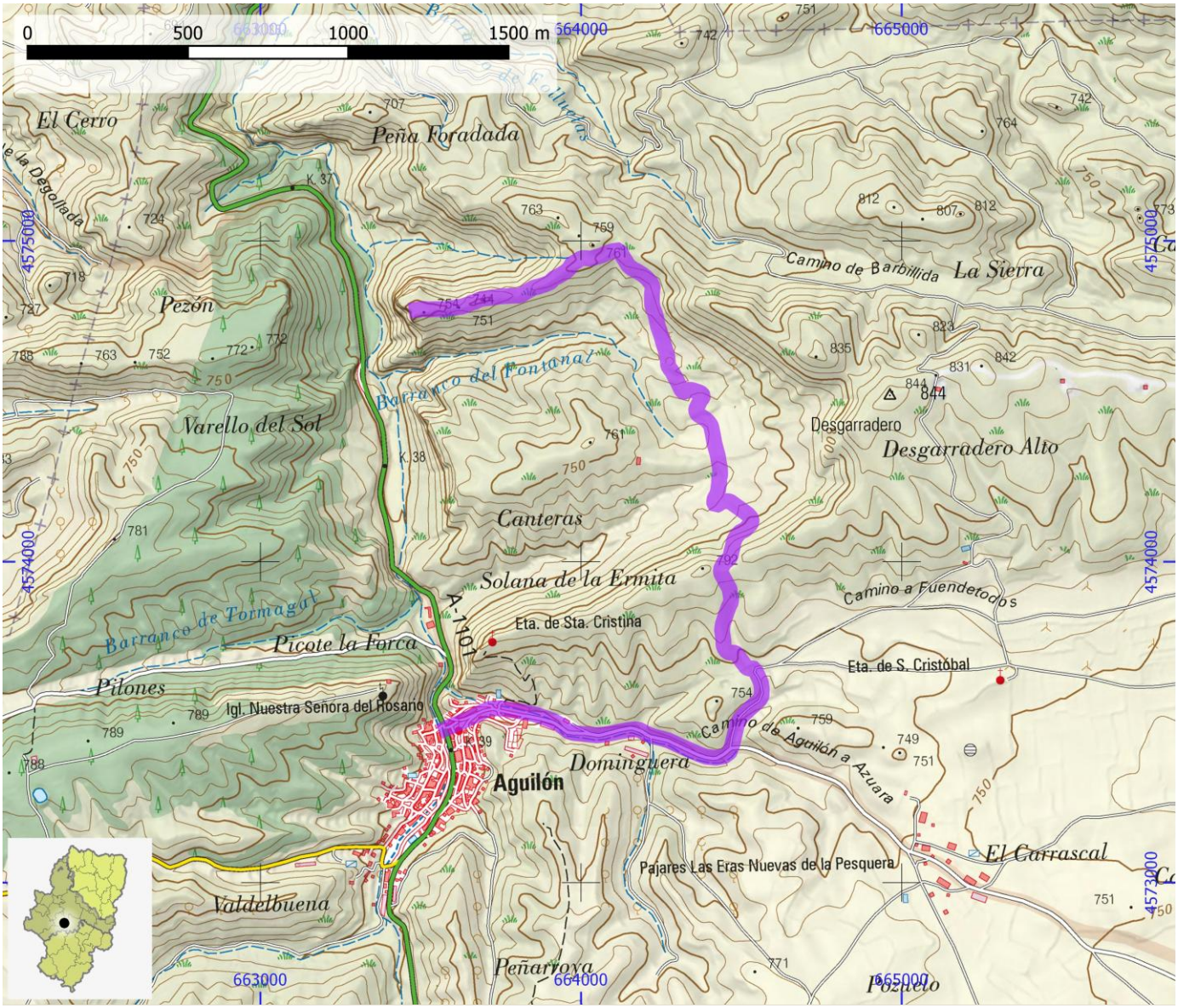

SENDEROS HOMOLOGADOS NO STA	ID OMA	FAM465

NOMBRE	PR-Z 42: Sto. Ntra. Sra. de Las Viñas - Collado del Santo - Raso de La Cruz

ITINERARIO

Sto. Ntra. Sra. De las Viñas - collado del Santo - Raso de la Cruz

COMARCA	Campo de Cariñena	PROVINCIA	Zaragoza
ENLACE WEB	https://www.senderosfam.es/ruta/ficha/646	TIPO FAM	PR

MIDE

HORARIO	1:55		0	SEVERIDAD DEL MEDIO NATURAL
DESNIVEL DE SUBIDA (m)	135		0	ORIENTACIÓN EN EL ITINERARIO
DESNIVEL DE BAJADA (m)	135		0	DIFICULTAD EN EL DESPLAZAMIENTO
DISTANCIA HORIZONTAL (km)	3,2		0	CANTIDAD DE ESFUERZO NECESARIO
TIPO DE RECORRIDO	Ida y Vuelta			PENDIENTE DE NIEVE
				PASOS DE ESCALADA

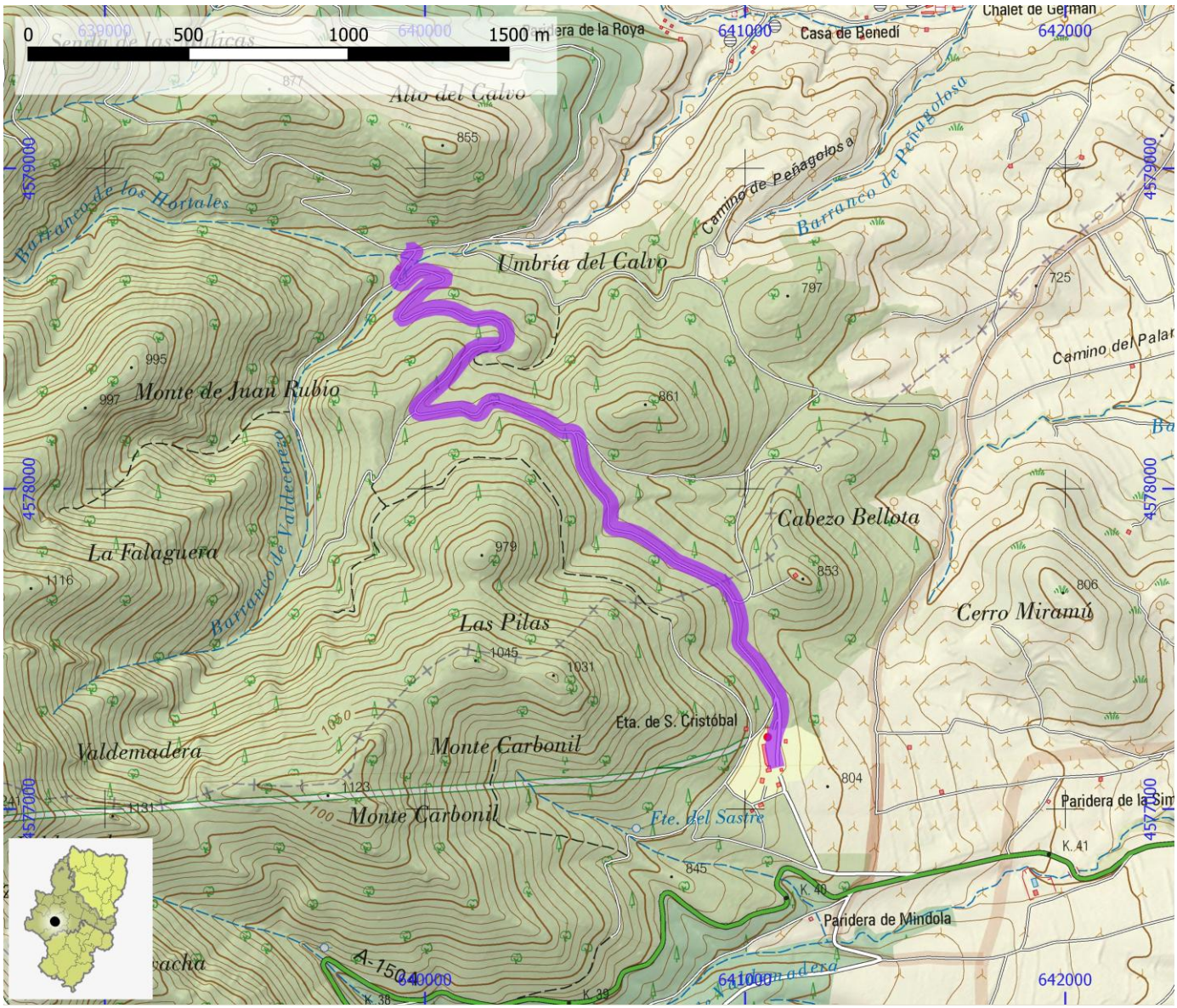

SENDEROS HOMOLOGADOS NO STA	ID OMA	FAM466

NOMBRE PR-Z 43: Raso de La Cruz - Mirador de La Falaguera - Raso de La Cruz

ITINERARIO

Raso de la Cruz - Bco Valdecerezo - Mirador de la Falaguera - desvío La Nevera - Sitio del Agua - Raso de la Cruz

COMARCA	Campo de Cariñena | Comunidad de Calatayud	**PROVINCIA**	Zaragoza
ENLACE WEB	https://www.senderosfam.es/ruta/ficha/648	**TIPO FAM**	PR

MIDE

HORARIO	2:55		0	SEVERIDAD DEL MEDIO NATURAL
DESNIVEL DE SUBIDA (m)	480		0	ORIENTACIÓN EN EL ITINERARIO
DESNIVEL DE BAJADA (m)	470		0	DIFICULTAD EN EL DESPLAZAMIENTO
DISTANCIA HORIZONTAL (km)	6,8		0	CANTIDAD DE ESFUERZO NECESARIO
TIPO DE RECORRIDO	Circular			PENDIENTE DE NIEVE
				PASOS DE ESCALADA

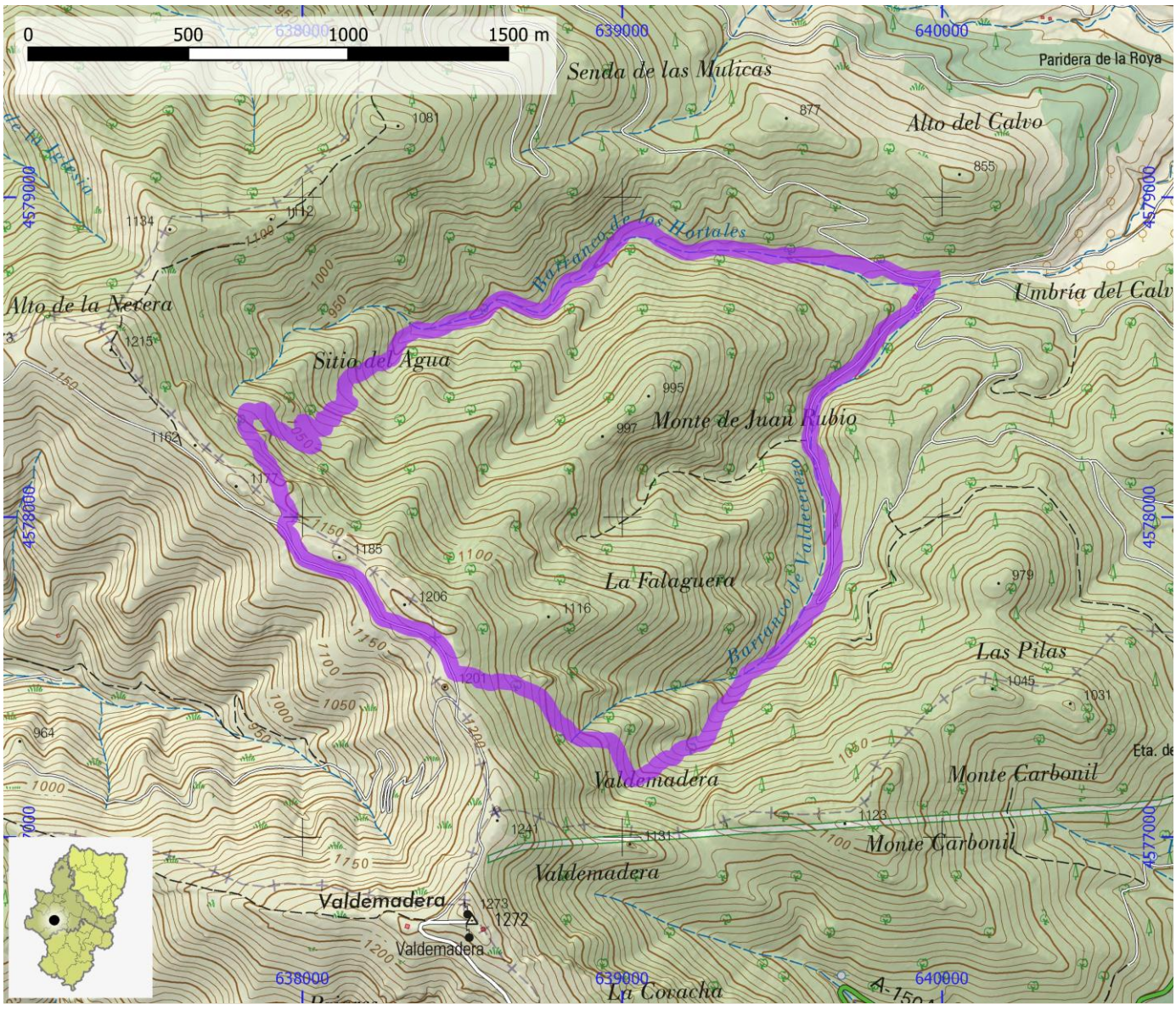

SENDEROS HOMOLOGADOS NO STA	ID OMA	FAM467

NOMBRE	PR-Z 44: Encinacorba - Atalaya

ITINERARIO

Encinacorba - Atalaya

COMARCA	Campo de Cariñena | Campo de Daroca	PROVINCIA	Zaragoza
ENLACE WEB	https://www.senderosfam.es/ruta/ficha/238	TIPO FAM	PR

MIDE

HORARIO	4:30	0	SEVERIDAD DEL MEDIO NATURAL
DESNIVEL DE SUBIDA (m)	475	0	ORIENTACIÓN EN EL ITINERARIO
DESNIVEL DE BAJADA (m)	475	0	DIFICULTAD EN EL DESPLAZAMIENTO
DISTANCIA HORIZONTAL (km)	6,6	0	CANTIDAD DE ESFUERZO NECESARIO
TIPO DE RECORRIDO	Ida y Vuelta		PENDIENTE DE NIEVE
			PASOS DE ESCALADA

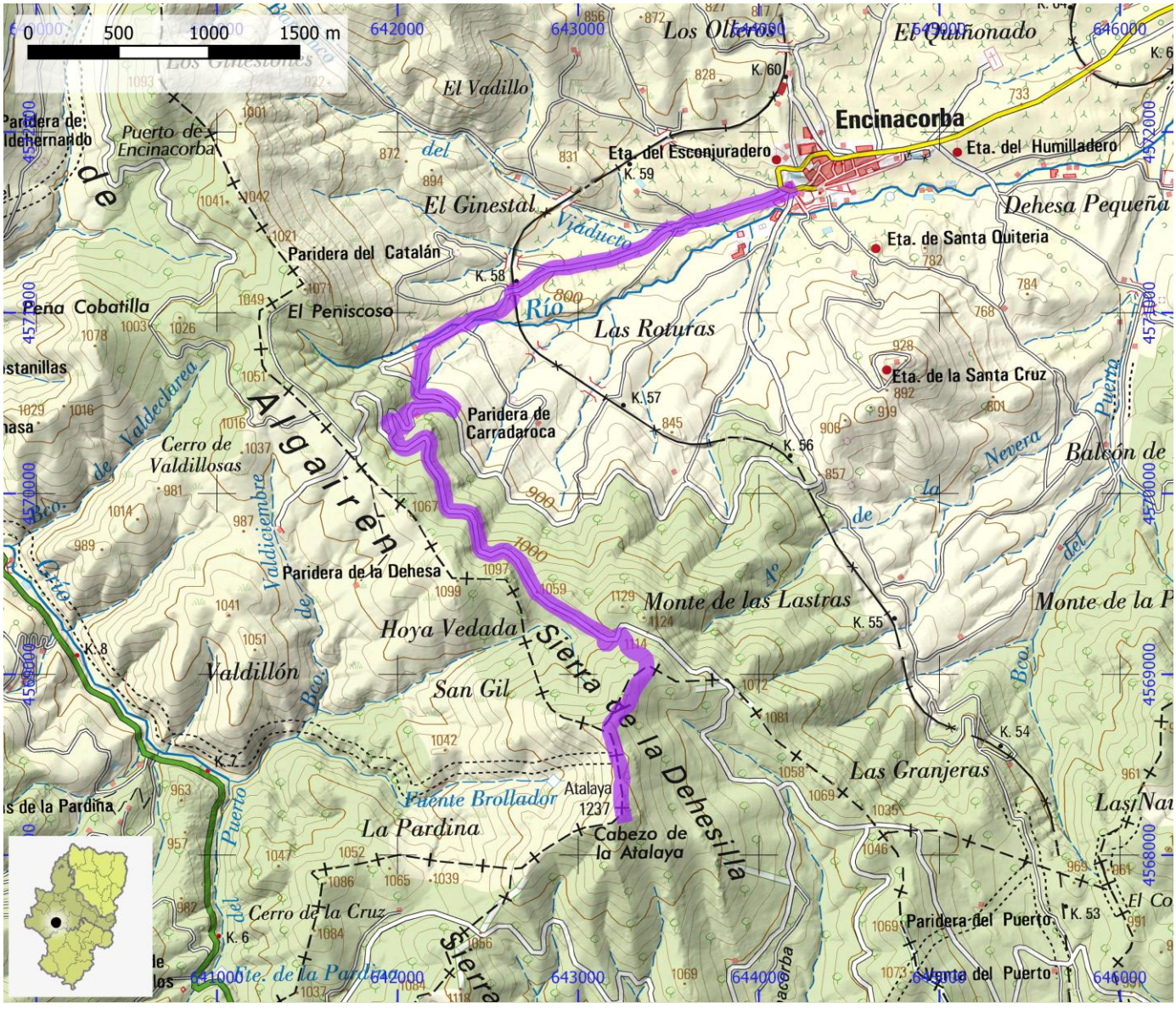

SENDEROS HOMOLOGADOS NO STA	ID OMA	FAM468

NOMBRE PR-Z 46: Paniza - Vuelta a La Ermita Virgen del Águila

ITINERARIO

Paniza - vuelta a la ermita Virgen del Águila

COMARCA	Campo de Cariñena | Campo de Daroca	PROVINCIA	Zaragoza
ENLACE WEB	https://www.senderosfam.es/ruta/ficha/650	TIPO FAM	PR

MIDE

HORARIO	3:30	0	SEVERIDAD DEL MEDIO NATURAL
DESNIVEL DE SUBIDA (m)	320	0	ORIENTACIÓN EN EL ITINERARIO
DESNIVEL DE BAJADA (m)	320	0	DIFICULTAD EN EL DESPLAZAMIENTO
DISTANCIA HORIZONTAL (km)	11,2	0	CANTIDAD DE ESFUERZO NECESARIO
TIPO DE RECORRIDO	Circular		PENDIENTE DE NIEVE
			PASOS DE ESCALADA

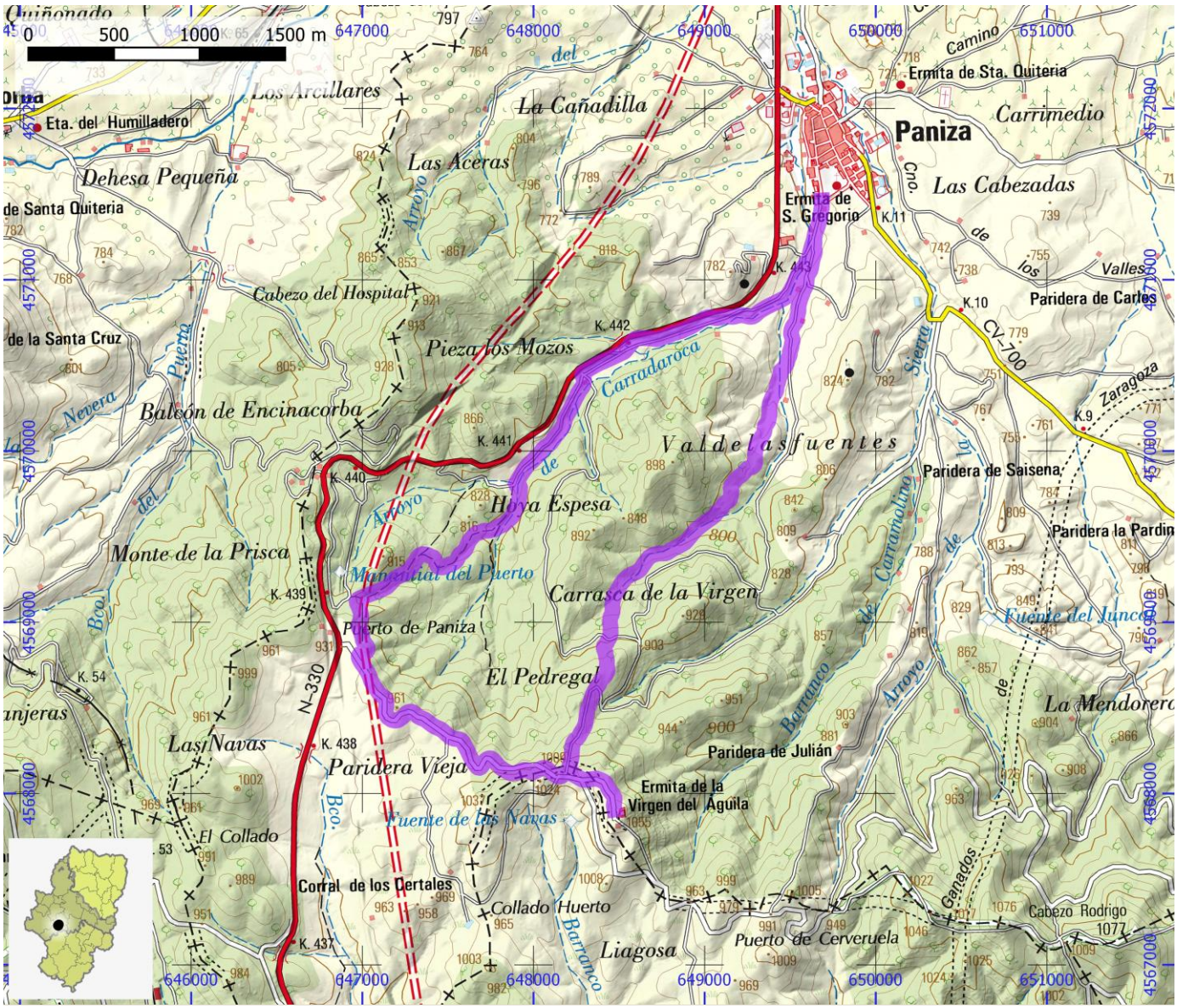

SENDEROS HOMOLOGADOS NO STA	ID OMA	FAM469

NOMBRE PR-Z 47: Villanueva de Huerva - Foz de Los Calderones - El Baño - Icnitas

ITINERARIO

Villanueva de Huerva - Foz de los Calderones - El Baño - Icnitas

COMARCA	Campo de Cariñena	PROVINCIA	Zaragoza
ENLACE WEB	https://www.senderosfam.es/ruta/ficha/239	TIPO FAM	PR

MIDE

HORARIO	1:40	0	SEVERIDAD DEL MEDIO NATURAL
DESNIVEL DE SUBIDA (m)	125	0	ORIENTACIÓN EN EL ITINERARIO
DESNIVEL DE BAJADA (m)	125	0	DIFICULTAD EN EL DESPLAZAMIENTO
DISTANCIA HORIZONTAL (km)	2,8	0	CANTIDAD DE ESFUERZO NECESARIO
TIPO DE RECORRIDO	Ida y Vuelta		PENDIENTE DE NIEVE
			PASOS DE ESCALADA

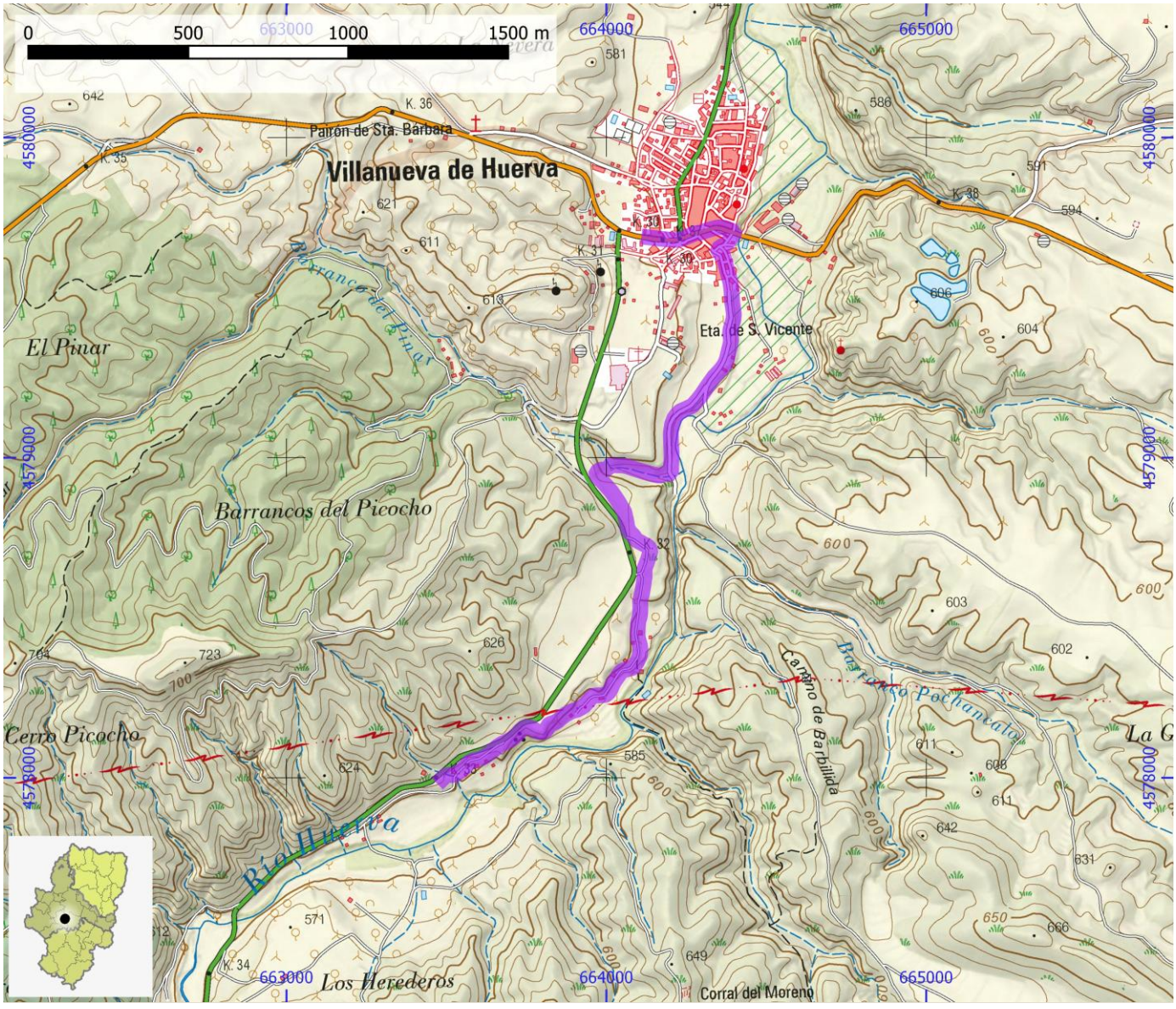

SENDEROS HOMOLOGADOS NO STA	ID OMA	FAM470

NOMBRE PR-Z 48: Vistabella - Fuente de La Canaleta

ITINERARIO

Vistabella - Fuente de la Canaleta

COMARCA	Campo de Cariñena	**PROVINCIA**	Zaragoza
ENLACE WEB	https://www.senderosfam.es/ruta/ficha/240	**TIPO FAM**	PR

MIDE

HORARIO	1:25		0	SEVERIDAD DEL MEDIO NATURAL
DESNIVEL DE SUBIDA (m)	85		0	ORIENTACIÓN EN EL ITINERARIO
DESNIVEL DE BAJADA (m)	85		0	DIFICULTAD EN EL DESPLAZAMIENTO
DISTANCIA HORIZONTAL (km)	2,4		0	CANTIDAD DE ESFUERZO NECESARIO
TIPO DE RECORRIDO	Ida y Vuelta			PENDIENTE DE NIEVE
				PASOS DE ESCALADA

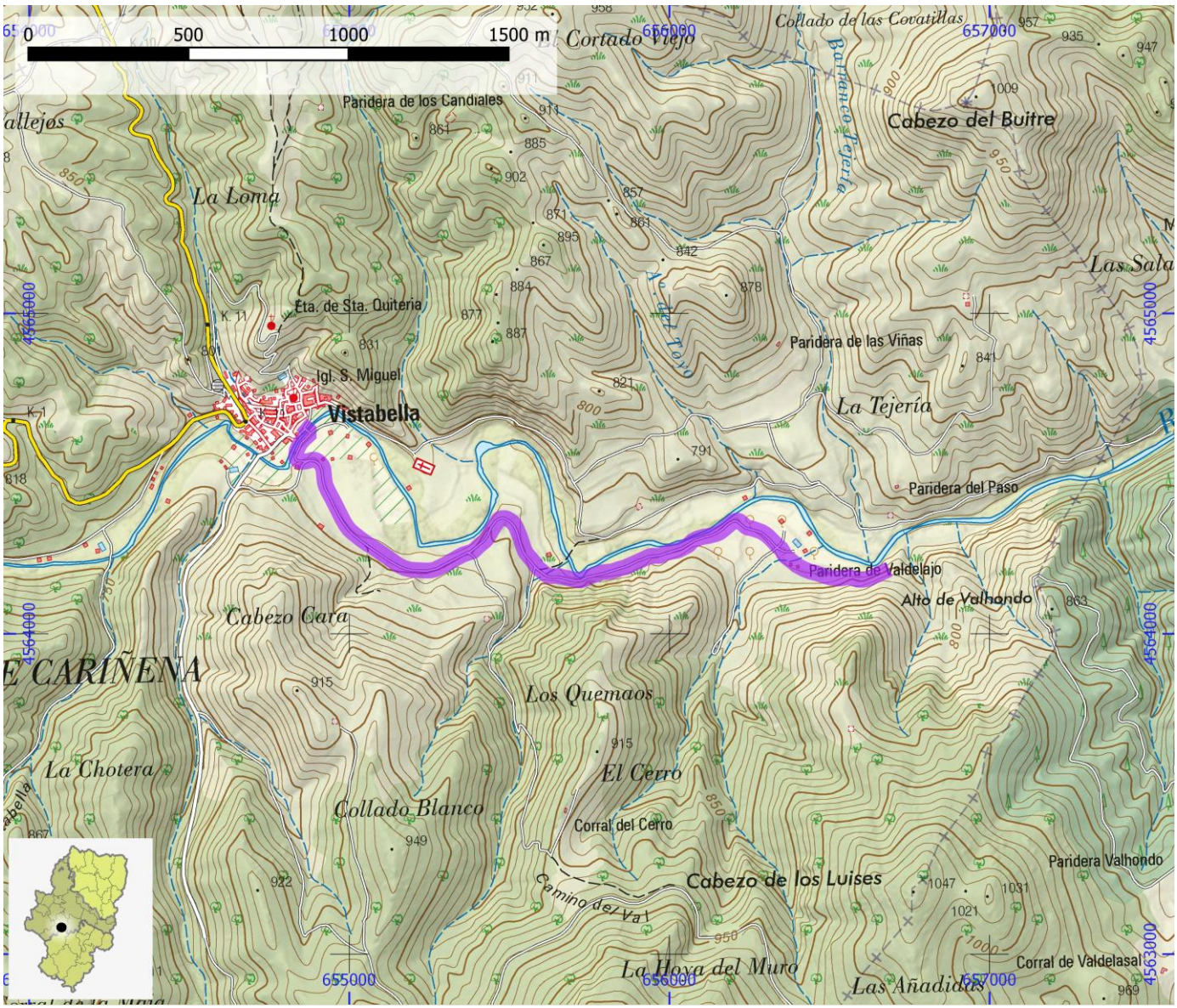

SENDEROS HOMOLOGADOS NO STA	ID OMA	FAM471

NOMBRE	PR-Z 50: Manchones - Murero - San Mamés

ITINERARIO

Manchones - Murero - San Mamés

COMARCA	Campo de Daroca	PROVINCIA	Zaragoza
ENLACE WEB	https://www.senderosfam.es/ruta/ficha/241	TIPO FAM	PR

MIDE

HORARIO	1:25		0	SEVERIDAD DEL MEDIO NATURAL
DESNIVEL DE SUBIDA (m)	20		0	ORIENTACIÓN EN EL ITINERARIO
DESNIVEL DE BAJADA (m)	20		0	DIFICULTAD EN EL DESPLAZAMIENTO
DISTANCIA HORIZONTAL (km)	2,8		0	CANTIDAD DE ESFUERZO NECESARIO
TIPO DE RECORRIDO	Ida y Vuelta			PENDIENTE DE NIEVE
				PASOS DE ESCALADA

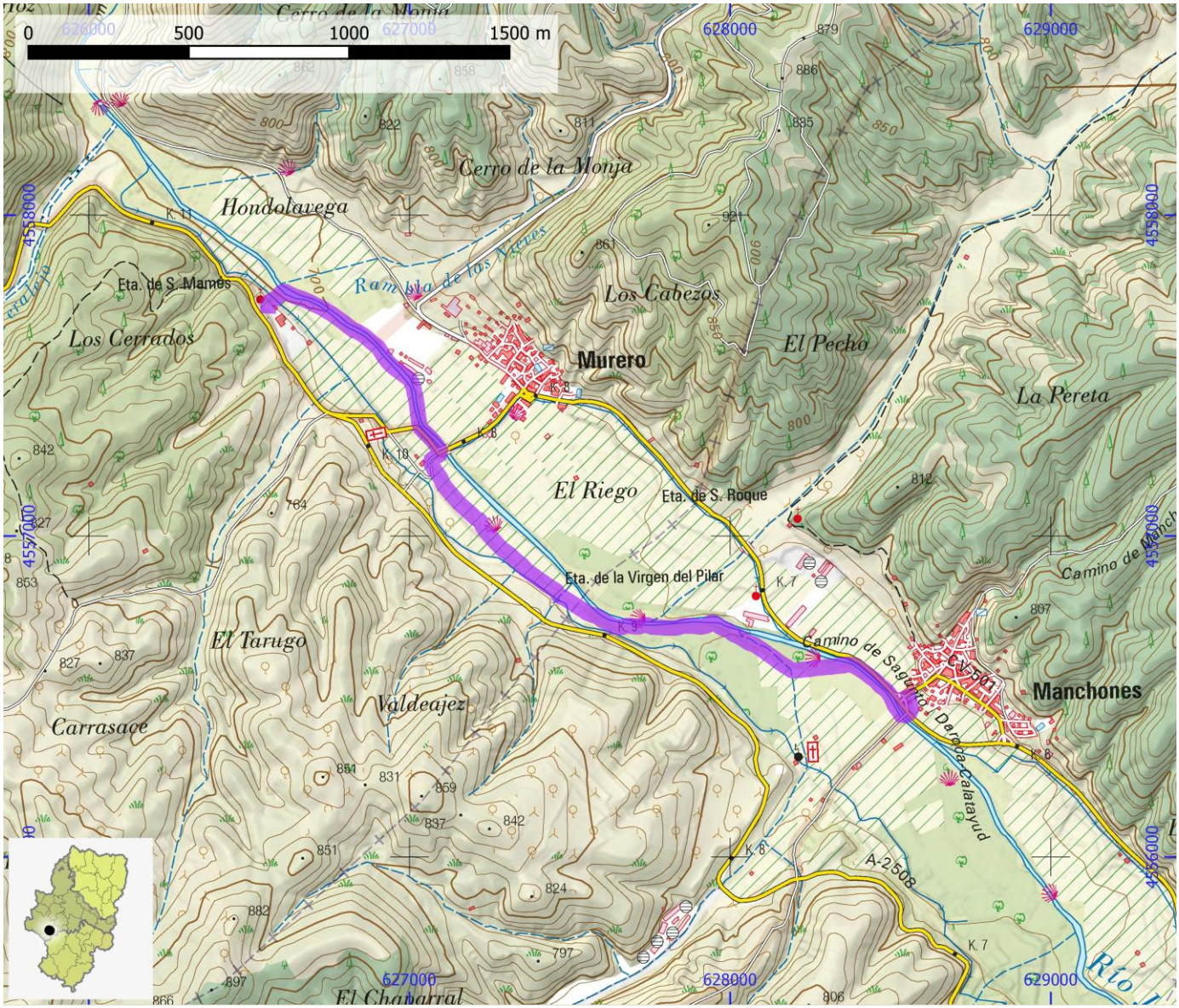

SENDEROS HOMOLOGADOS NO STA	ID OMA	FAM472

NOMBRE PR-Z 51: Nombrevilla - Anento

ITINERARIO

Nombrevilla - Anento

COMARCA	Campo de Daroca	**PROVINCIA**	Zaragoza
ENLACE WEB	https://www.senderosfam.es/ruta/ficha/242	**TIPO FAM**	PR

MIDE

HORARIO	3:05		0	SEVERIDAD DEL MEDIO NATURAL
DESNIVEL DE SUBIDA (m)	220		0	ORIENTACIÓN EN EL ITINERARIO
DESNIVEL DE BAJADA (m)	220		0	DIFICULTAD EN EL DESPLAZAMIENTO
DISTANCIA HORIZONTAL (km)	5,2		0	CANTIDAD DE ESFUERZO NECESARIO
TIPO DE RECORRIDO	Ida y Vuelta			PENDIENTE DE NIEVE
				PASOS DE ESCALADA

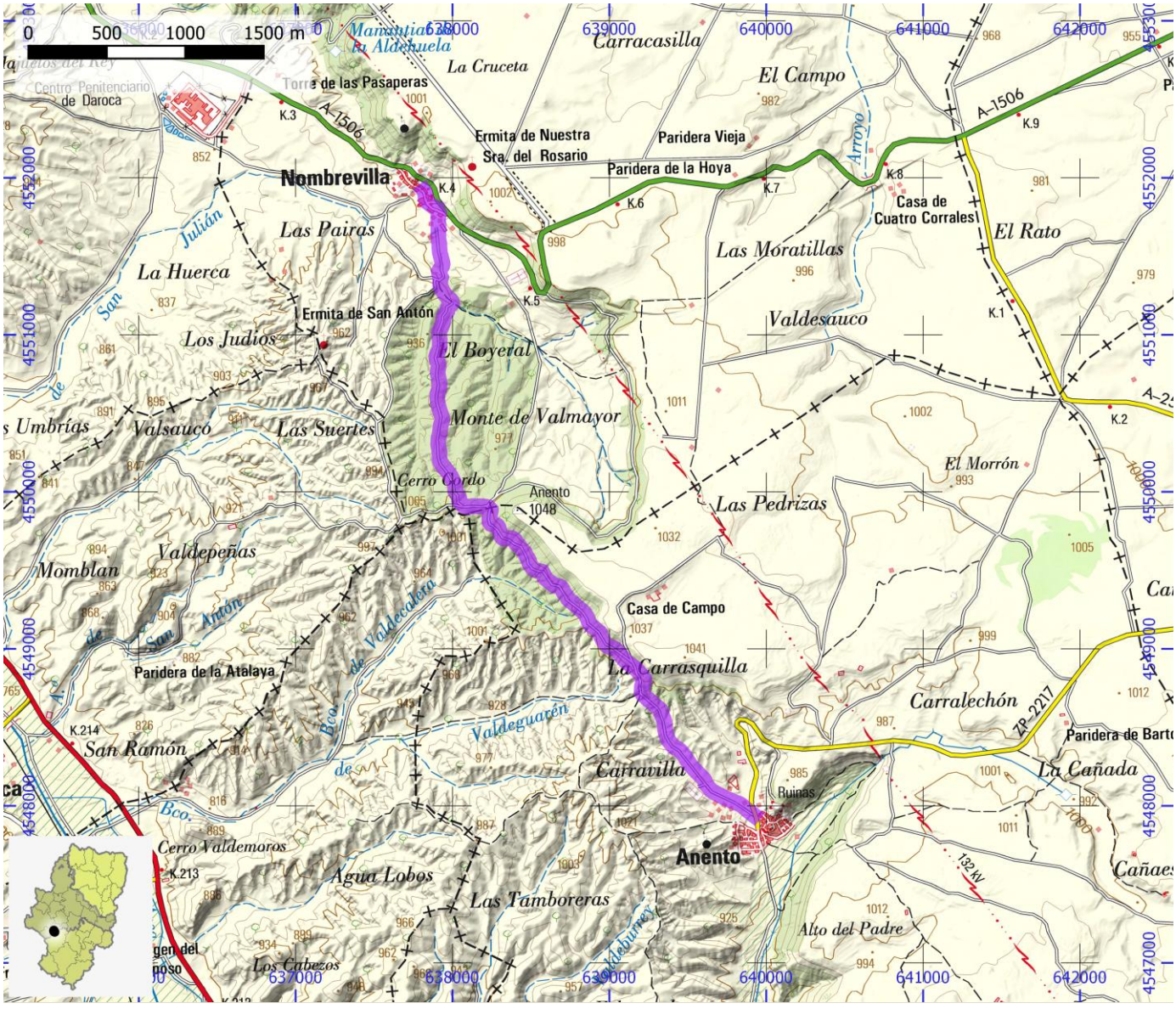

SENDEROS HOMOLOGADOS NO STA	ID OMA	FAM473

NOMBRE	PR-Z 52: Ruta Circular por Campo Romanos

ITINERARIO

Romanos - Lechón - Villarroya del Campo - Villadoz - Badules - Romanos

COMARCA	Campo de Daroca	PROVINCIA	Zaragoza
ENLACE WEB	https://www.senderosfam.es/ruta/ficha/653	TIPO FAM	PR

MIDE

HORARIO	5:50	0	SEVERIDAD DEL MEDIO NATURAL
DESNIVEL DE SUBIDA (m)	95	0	ORIENTACIÓN EN EL ITINERARIO
DESNIVEL DE BAJADA (m)	95	0	DIFICULTAD EN EL DESPLAZAMIENTO
DISTANCIA HORIZONTAL (km)	22,4	0	CANTIDAD DE ESFUERZO NECESARIO
TIPO DE RECORRIDO	Circular		PENDIENTE DE NIEVE
			PASOS DE ESCALADA

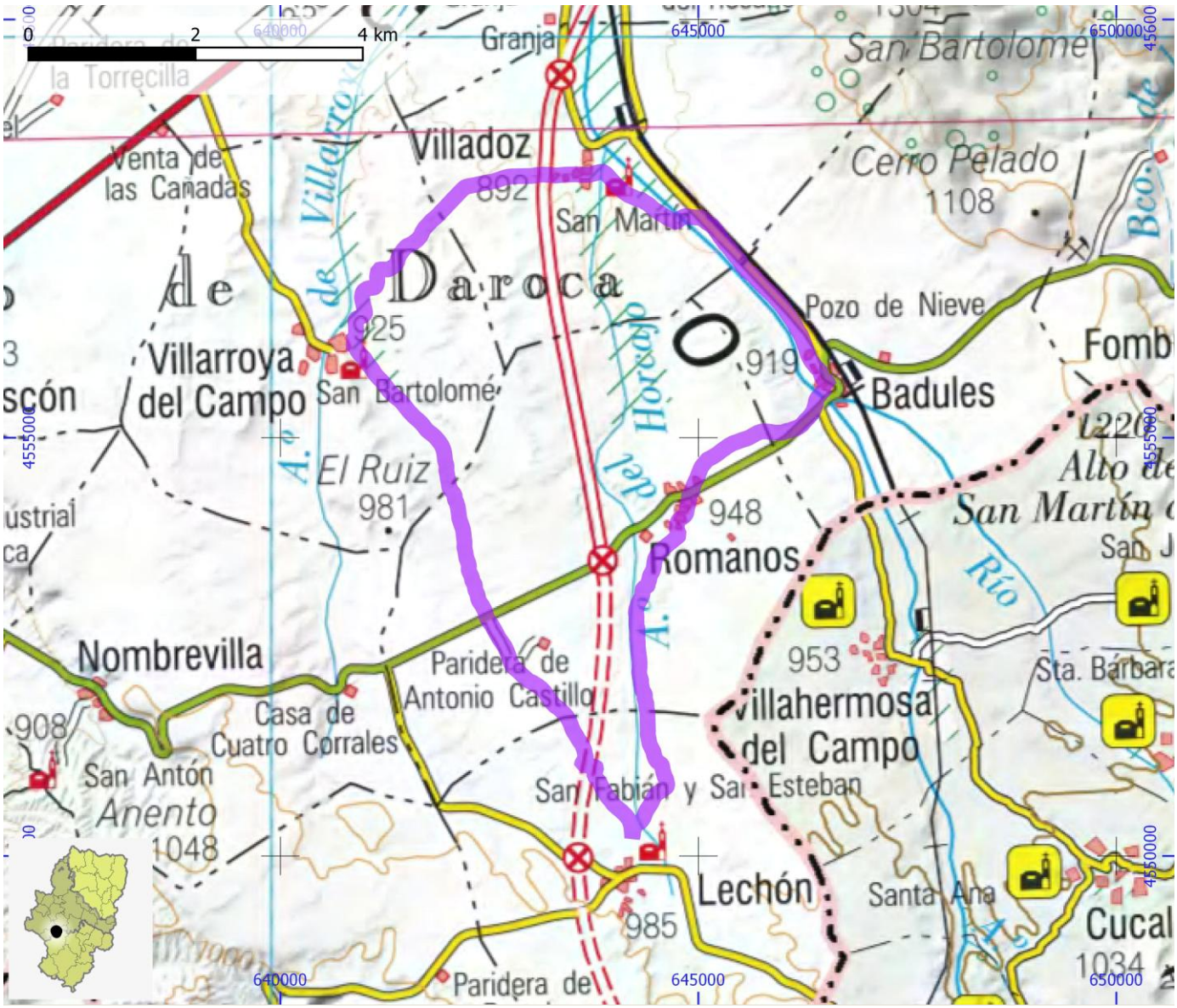

SENDEROS HOMOLOGADOS NO STA	ID OMA	FAM474

NOMBRE PR-Z 53: Herrera de Los Navarros - Luesma - Santuario de La Virgen de Herrera

ITINERARIO

Herrera de los Navarros - Luesma - Santuario de la Virgen de Herrera

COMARCA	Campo de Daroca | Jiloca	PROVINCIA	Zaragoza | Teruel
ENLACE WEB	https://www.senderosfam.es/ruta/ficha/243	TIPO FAM	PR

MIDE

HORARIO	8:40	0	SEVERIDAD DEL MEDIO NATURAL
DESNIVEL DE SUBIDA (m)	590	0	ORIENTACIÓN EN EL ITINERARIO
DESNIVEL DE BAJADA (m)	590	0	DIFICULTAD EN EL DESPLAZAMIENTO
DISTANCIA HORIZONTAL (km)	14,2	0	CANTIDAD DE ESFUERZO NECESARIO
TIPO DE RECORRIDO	Ida y Vuelta		PENDIENTE DE NIEVE
			PASOS DE ESCALADA

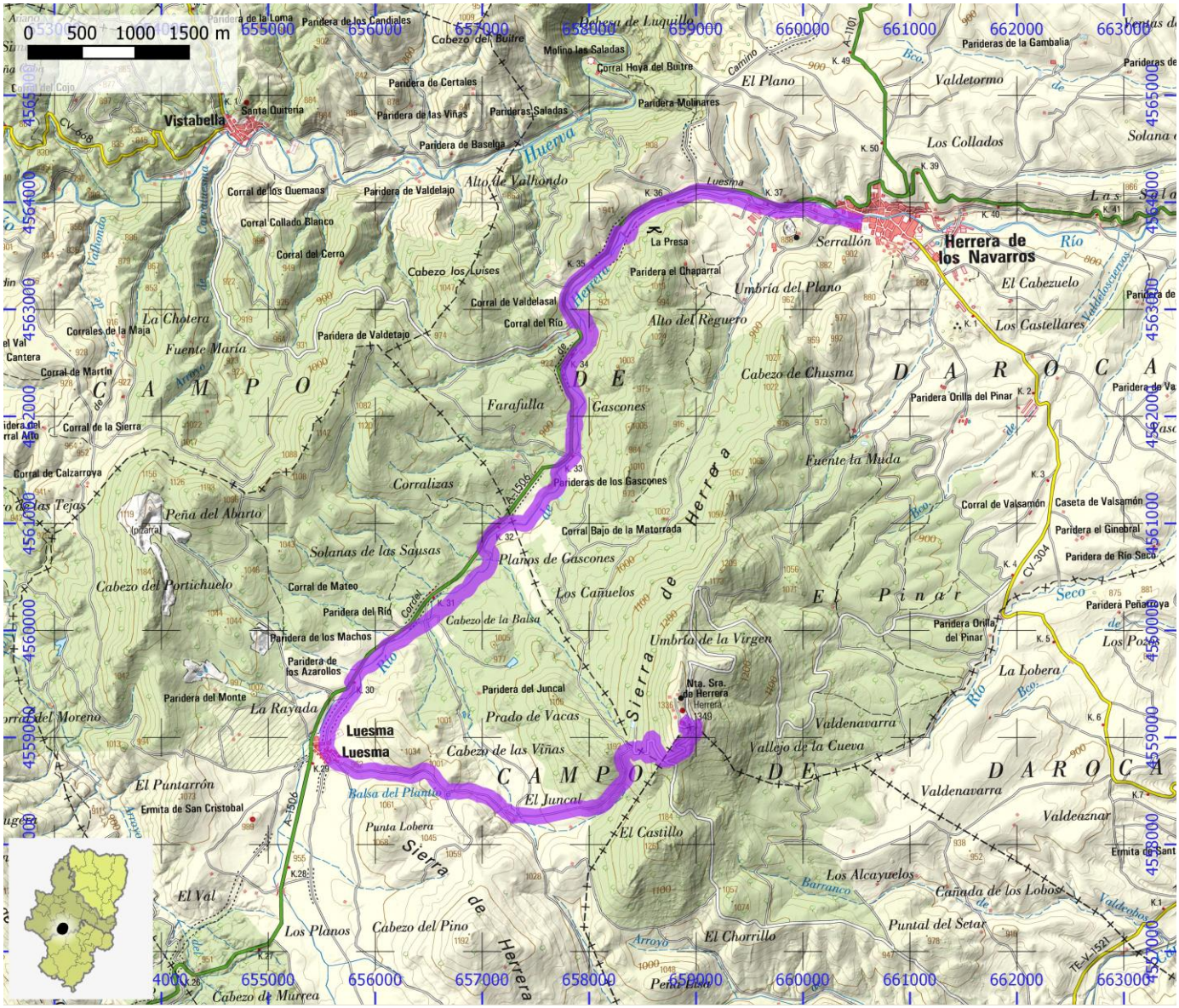
0 500 1000 1500 m
Vistabella
Herrera de los Navarros
Luesma
Luesma
Sierra de Herrera
CAMPO DE DAROCA
Río Huerva
Río Herrera
Río Seco
Alto de Valhondo
Umbría del Plano
Umbría de la Virgen
Los Cañuelos
Planos de Gascones
Prado de Vacas
Cabezo de las Viñas
Cabezo del Pino
Cabezo de Murrea
Peña del Abarto
Cabezo del Portichuelo
Farafulla
Gascones
Corralizas
Solanas de las Sasusas
Cabezo de Chusma
Fuente la Muda
El Pinar
Valdenavarra
Vallejo de la Cueva
El Juncal
El Castillo
El Chorrillo
Los Alcayuelos
Puntal del Setar
Cañada de los Lobos
Los Planos
El Val
El Puntarrón
La Rayada
Prado de Vacas
Serrallón
Los Castellares
El Cabezuelo
Valdetormo
El Plano
Los Collados
Valdeaznar
Ermita de San Cristobal
Nta. Sra. de Herrera
Parideras de los Gascones
Parideras Saladas
Paridera de Valdetajo
Paridera de Valdelajo
Paridera de Baselga
Paridera de las Viñas
Paridera de Certales
Paridera Molinares
Paridera el Chaparral
Paridera Orilla del Pinar
Paridera de los Machos
Paridera del Monte
Paridera del Juncal
Paridera del Río
Paridera de los Azarollos
Corral de los Quemaos
Corral Collado Blanco
Corral del Cerro
Corral de Valdelasal
Corral del Río
Corral de Martín
Corral de la Sierra
Corral de Calzarrova
Corral de Mateo
Corral Bajo de la Matorrada
Corral de Valsamón
Caseta de Valsamón
Paridera el Ginebral
Paridera de Río Seco
Paridera Peñanueva
Paridera Orilla del Pinar
Corral Hoya del Buitre
Molino las Saladas
Cabezo del Buitre
Paridera de los Candiales
Paridera de la Loma
Parideras de la Gambalia
Ermita de Sant
Barranco
Arroyo
Valdenbos
Valdelosfresnos
Valdelosolmos
Valdelosmoros
Valdelosmoros
Valdelosmoros

SENDEROS HOMOLOGADOS NO STA	ID OMA	FAM475

NOMBRE PR-Z 54: Ruta de Los Molinos en Las Hoces del Huerva

ITINERARIO

Herrera de los Navarros - Herrera de los Navarros

COMARCA	Campo de Daroca	PROVINCIA	Zaragoza
ENLACE WEB	https://www.senderosfam.es/ruta/ficha/244	TIPO FAM	PR

MIDE

HORARIO	3:20	0	SEVERIDAD DEL MEDIO NATURAL
DESNIVEL DE SUBIDA (m)	320	0	ORIENTACIÓN EN EL ITINERARIO
DESNIVEL DE BAJADA (m)	340	0	DIFICULTAD EN EL DESPLAZAMIENTO
DISTANCIA HORIZONTAL (km)	10,2	0	CANTIDAD DE ESFUERZO NECESARIO
TIPO DE RECORRIDO	Circular		PENDIENTE DE NIEVE
			PASOS DE ESCALADA

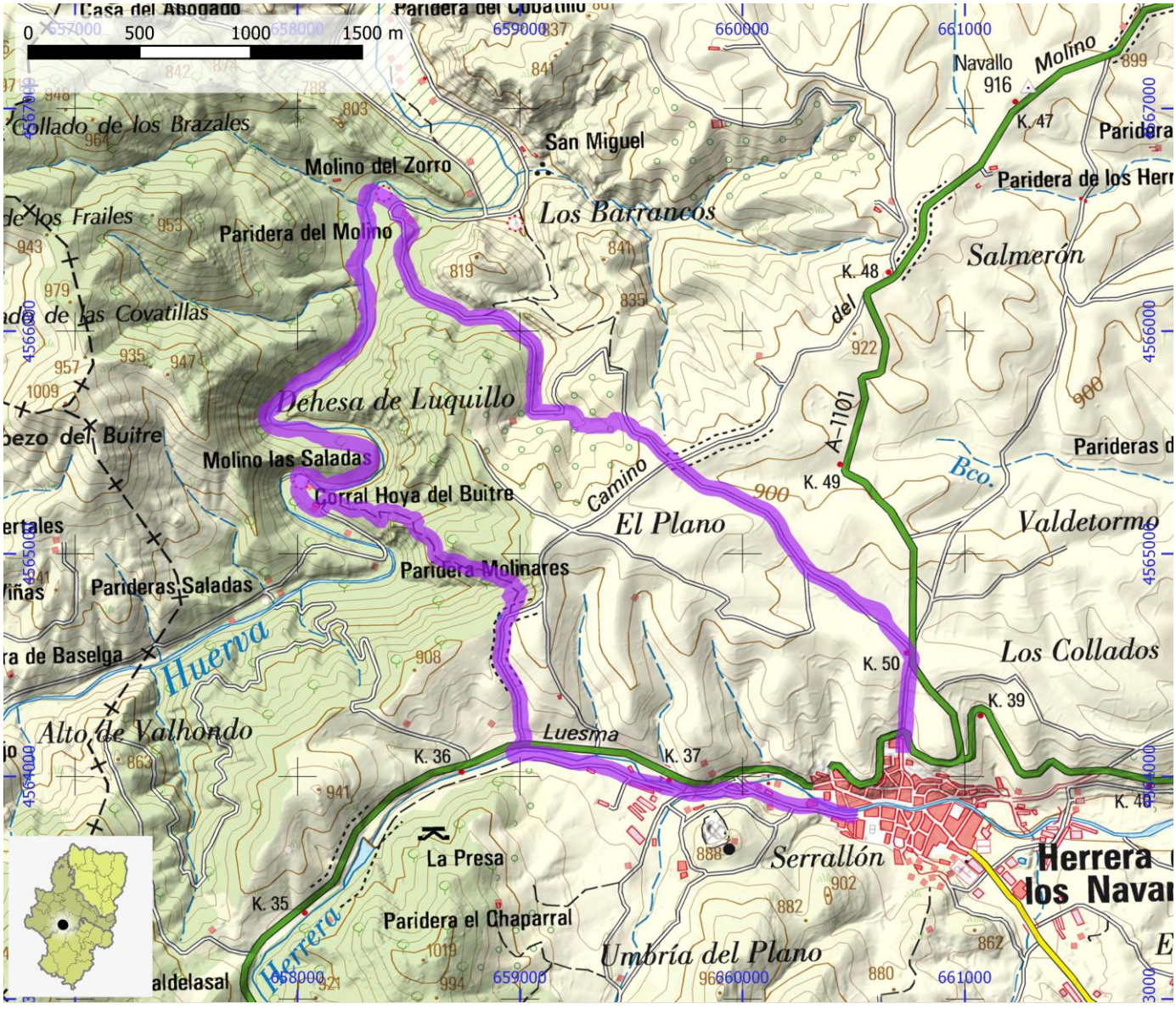

SENDEROS HOMOLOGADOS NO STA	ID OMA	FAM476

NOMBRE	PR-Z 55: Cerveruela - Vistabella

ITINERARIO

Cerveruela - Vistabella

COMARCA	Campo de Cariñena | Campo de Daroca	PROVINCIA	Zaragoza
ENLACE WEB	https://www.senderosfam.es/ruta/ficha/245	TIPO FAM	PR

MIDE

HORARIO	2:20	0	SEVERIDAD DEL MEDIO NATURAL
DESNIVEL DE SUBIDA (m)	100	0	ORIENTACIÓN EN EL ITINERARIO
DESNIVEL DE BAJADA (m)	155	0	DIFICULTAD EN EL DESPLAZAMIENTO
DISTANCIA HORIZONTAL (km)	8,1	0	CANTIDAD DE ESFUERZO NECESARIO
TIPO DE RECORRIDO	Travesía		PENDIENTE DE NIEVE
			PASOS DE ESCALADA

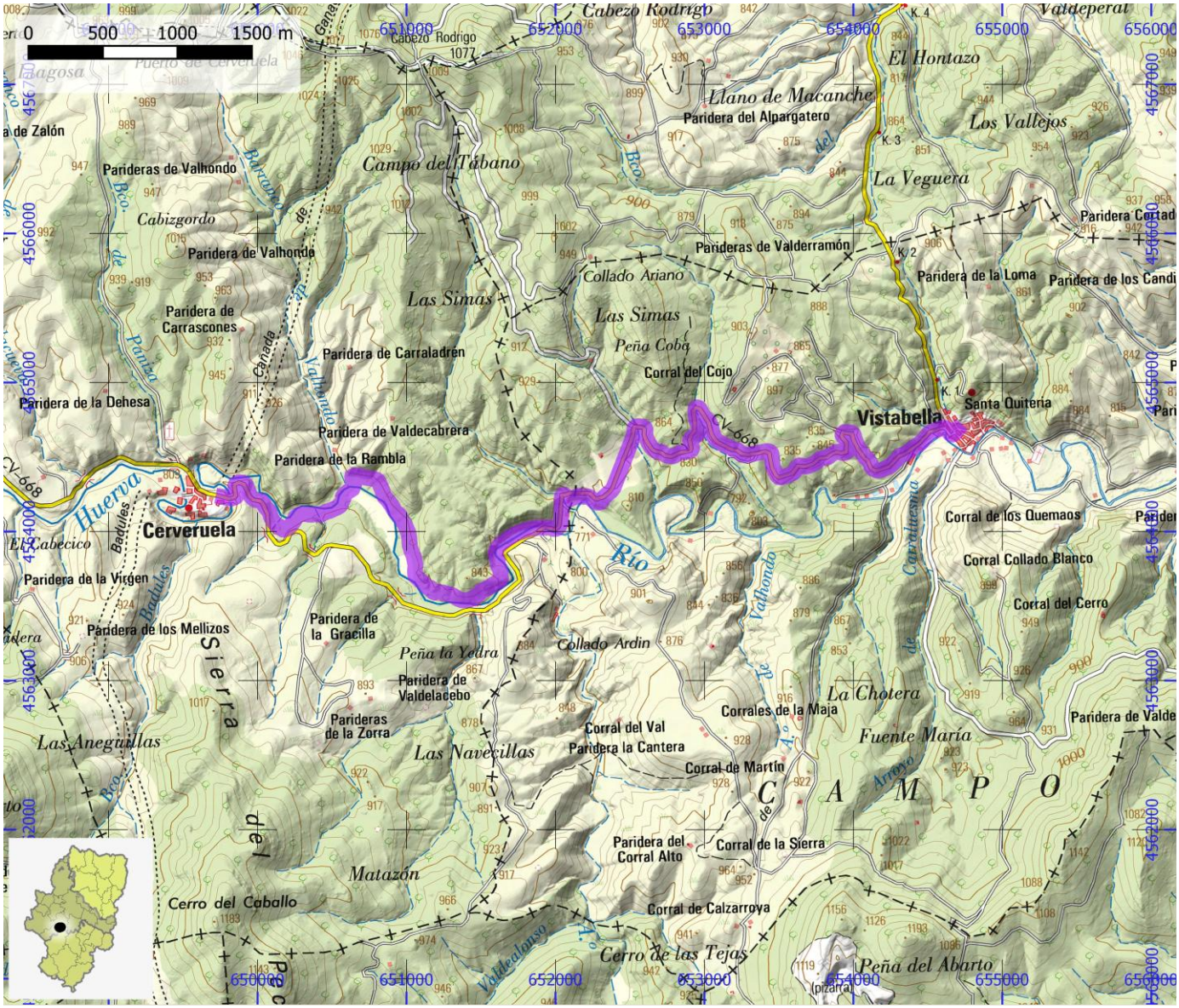

SENDEROS HOMOLOGADOS NO STA	ID OMA	FAM477

NOMBRE	PR-Z 56: Cerveruela - Luesma

ITINERARIO

Cerveruela - Luesma

COMARCA	Campo de Daroca	PROVINCIA	Zaragoza
ENLACE WEB	https://www.senderosfam.es/ruta/ficha/246	TIPO FAM	PR

MIDE

HORARIO	4:00	0	SEVERIDAD DEL MEDIO NATURAL
DESNIVEL DE SUBIDA (m)	455	0	ORIENTACIÓN EN EL ITINERARIO
DESNIVEL DE BAJADA (m)	315	0	DIFICULTAD EN EL DESPLAZAMIENTO
DISTANCIA HORIZONTAL (km)	12,6	0	CANTIDAD DE ESFUERZO NECESARIO
TIPO DE RECORRIDO	Travesía		PENDIENTE DE NIEVE
			PASOS DE ESCALADA

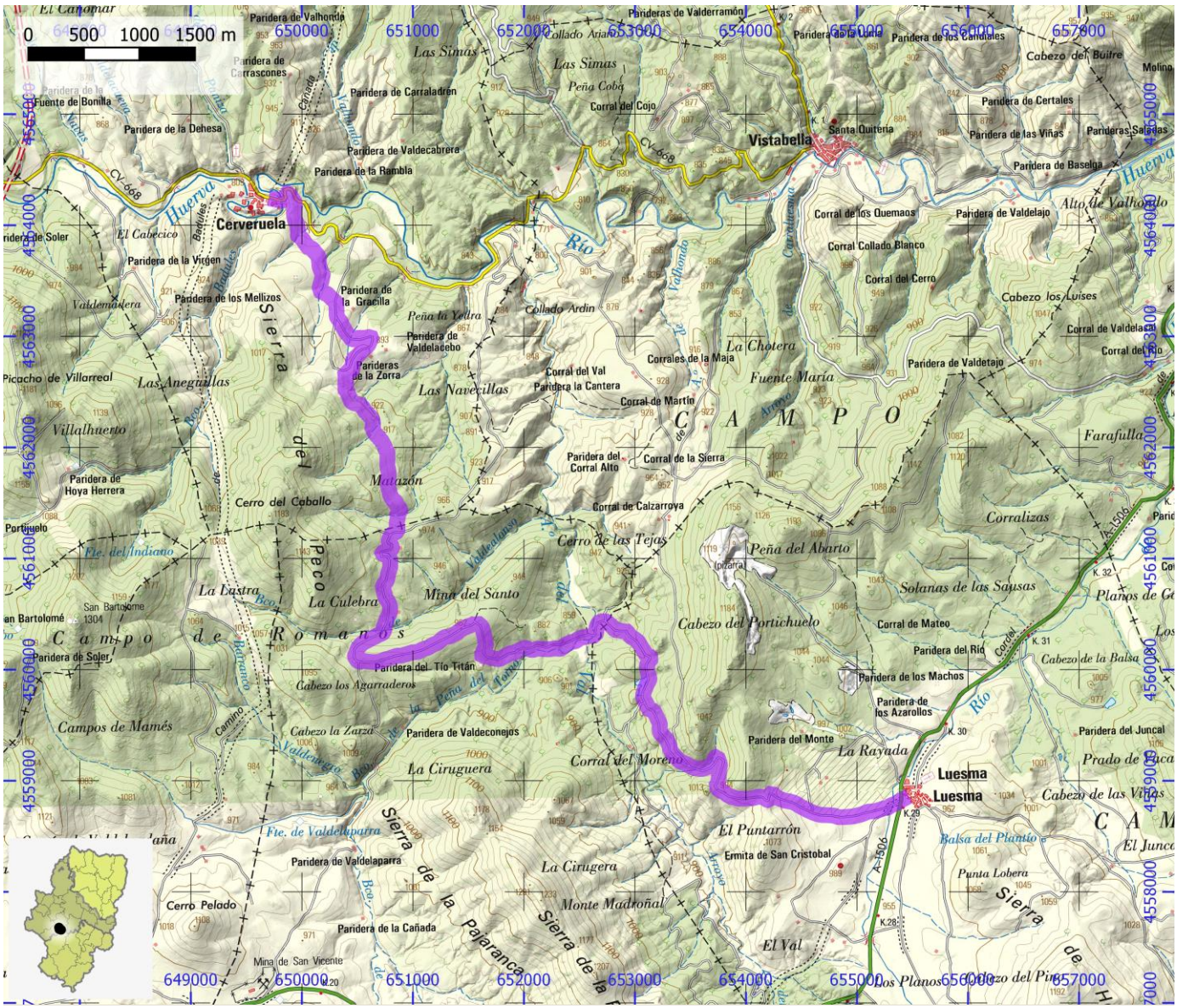

SENDEROS HOMOLOGADOS NO STA	ID OMA	FAM478

NOMBRE **PR-Z 6: Vuelta por La Plana de Calcena**

ITINERARIO

Calcena - Ermita de San Roque - Cueva de Ajo y Agua - La Plana - Calcena

COMARCA	Aranda	**PROVINCIA**	Zaragoza
ENLACE WEB	https://www.senderosfam.es/ruta/ficha/657	**TIPO FAM**	PR

MIDE

HORARIO	**2:05**		0	SEVERIDAD DEL MEDIO NATURAL
DESNIVEL DE SUBIDA (m)	**175**		0	ORIENTACIÓN EN EL ITINERARIO
DESNIVEL DE BAJADA (m)	**170**		0	DIFICULTAD EN EL DESPLAZAMIENTO
DISTANCIA HORIZONTAL (km)	**6,8**		0	CANTIDAD DE ESFUERZO NECESARIO
TIPO DE RECORRIDO	**Circular**			PENDIENTE DE NIEVE
				PASOS DE ESCALADA

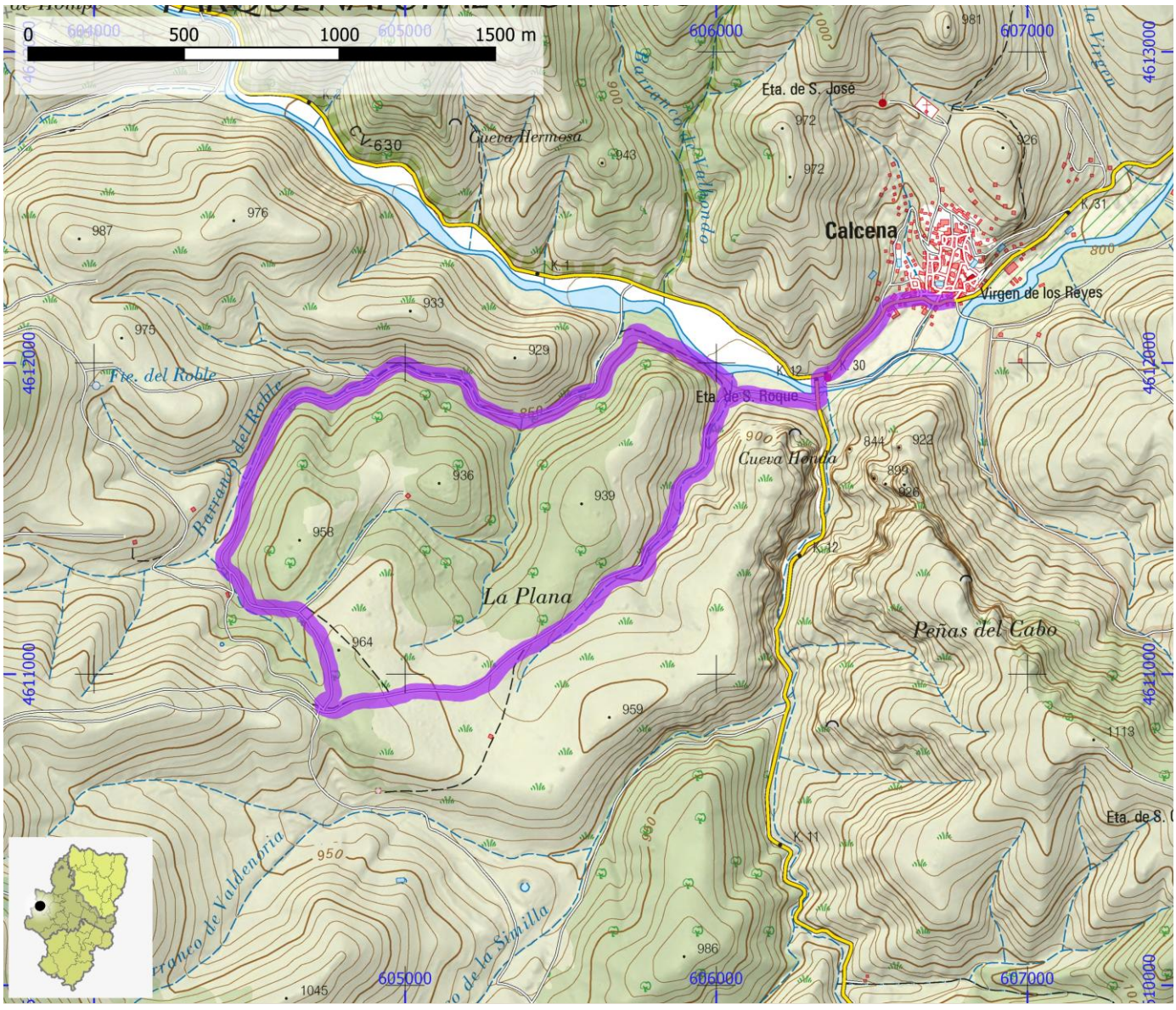

SENDEROS HOMOLOGADOS NO STA	ID OMA	FAM479

NOMBRE PR-Z 60: Atea - Cerro de La Santa Cruz - Orcajo

ITINERARIO

Atea - Cerro de la Santa Cruz - Orcajo

COMARCA	Campo de Daroca	PROVINCIA	Zaragoza
ENLACE WEB	https://www.senderosfam.es/ruta/ficha/655	TIPO FAM	PR

MIDE

HORARIO	5:25	0	SEVERIDAD DEL MEDIO NATURAL
DESNIVEL DE SUBIDA (m)	525	0	ORIENTACIÓN EN EL ITINERARIO
DESNIVEL DE BAJADA (m)	445	0	DIFICULTAD EN EL DESPLAZAMIENTO
DISTANCIA HORIZONTAL (km)	17,4	0	CANTIDAD DE ESFUERZO NECESARIO
TIPO DE RECORRIDO	Travesía		PENDIENTE DE NIEVE
			PASOS DE ESCALADA

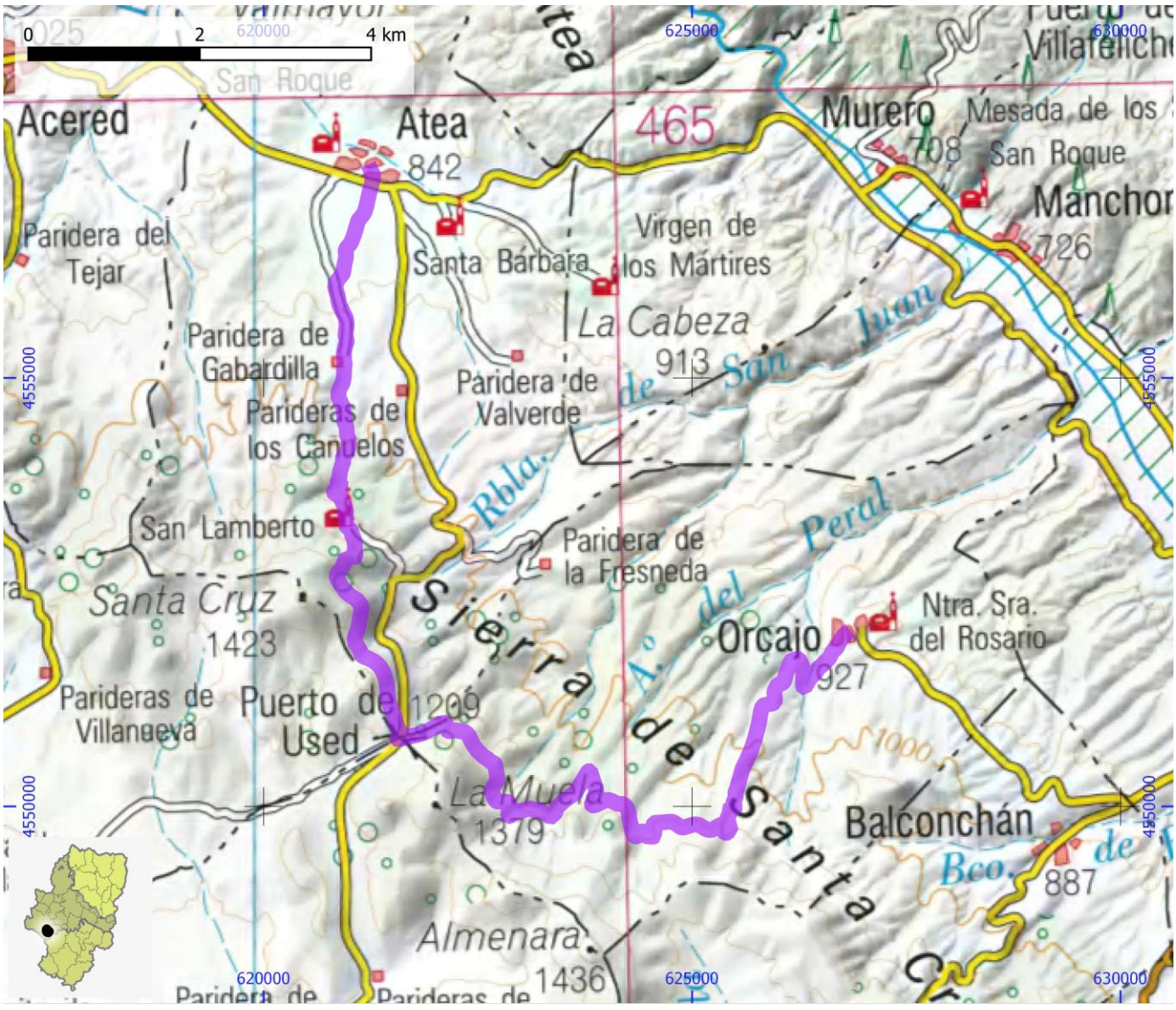

SENDEROS HOMOLOGADOS NO STA	ID OMA	FAM480

NOMBRE	PR-Z 61: Cubel - Laguna Guialguerrero - Used - Laguna de La Zaida

ITINERARIO

Cubel - Laguna Guialguerrero - Used - Laguna de La Zaida

COMARCA	Campo de Daroca	PROVINCIA	Zaragoza
ENLACE WEB	https://www.senderosfam.es/ruta/ficha/247	TIPO FAM	PR

MIDE

HORARIO	4:20	0	SEVERIDAD DEL MEDIO NATURAL
DESNIVEL DE SUBIDA (m)	0	0	ORIENTACIÓN EN EL ITINERARIO
DESNIVEL DE BAJADA (m)	85	0	DIFICULTAD EN EL DESPLAZAMIENTO
DISTANCIA HORIZONTAL (km)	16,8	0	CANTIDAD DE ESFUERZO NECESARIO
TIPO DE RECORRIDO	Travesía		PENDIENTE DE NIEVE
			PASOS DE ESCALADA

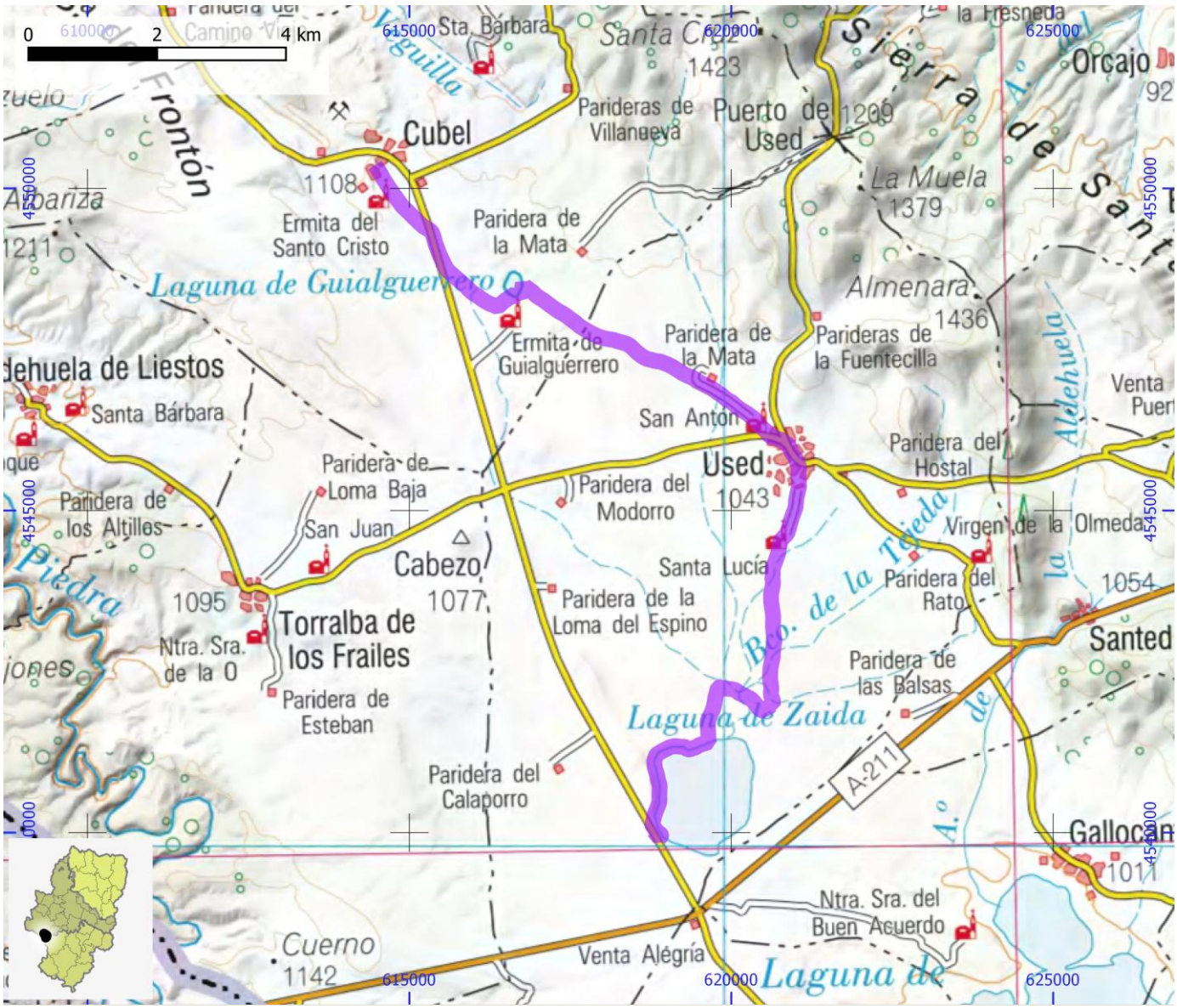

SENDEROS HOMOLOGADOS NO STA	ID OMA	FAM481

NOMBRE	PR-Z 7: Aranda - Trasobares

ITINERARIO

Aranda (Desvio GR 90.2 en corrales de Pedreña) - Oseja - Trasobares

COMARCA	Aranda	PROVINCIA	Zaragoza
ENLACE WEB	https://www.senderosfam.es/ruta/ficha/662	TIPO FAM	PR

MIDE

HORARIO	6:20	0	SEVERIDAD DEL MEDIO NATURAL
DESNIVEL DE SUBIDA (m)	480	0	ORIENTACIÓN EN EL ITINERARIO
DESNIVEL DE BAJADA (m)	715	0	DIFICULTAD EN EL DESPLAZAMIENTO
DISTANCIA HORIZONTAL (km)	20,3	0	CANTIDAD DE ESFUERZO NECESARIO
TIPO DE RECORRIDO	Travesía		PENDIENTE DE NIEVE
			PASOS DE ESCALADA

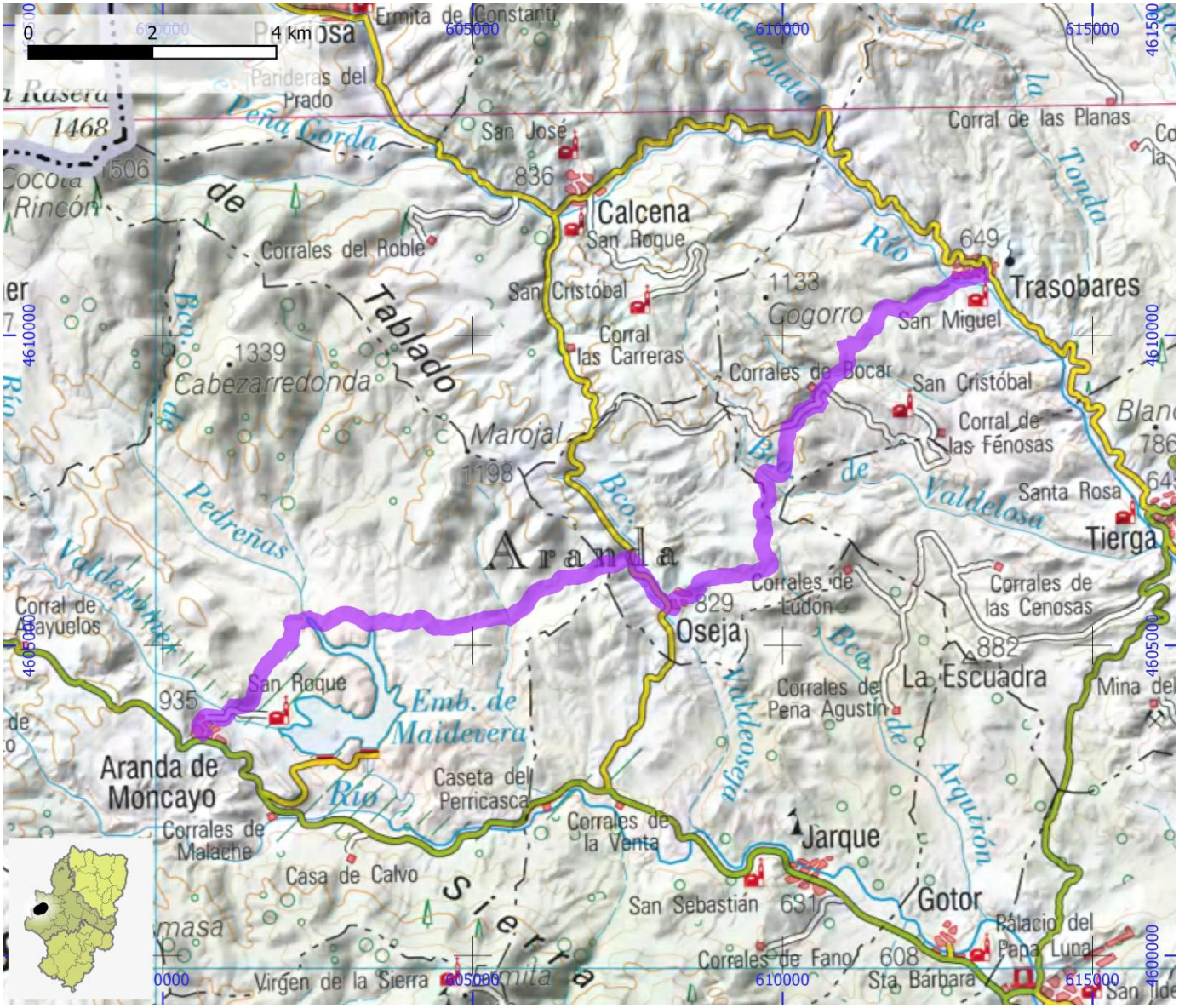

SENDEROS HOMOLOGADOS NO STA	ID OMA	FAM482

NOMBRE	PR-Z 70: Viver de La Sierra - Peña Guzmán o El Tolmo

ITINERARIO

Viver de la Sierra - Peña Guzmán o el Tolmo

COMARCA	Aranda	PROVINCIA	Zaragoza
ENLACE WEB	https://www.senderosfam.es/ruta/ficha/248	TIPO FAM	PR

MIDE

HORARIO	4:20		0	SEVERIDAD DEL MEDIO NATURAL
DESNIVEL DE SUBIDA (m)	525		0	ORIENTACIÓN EN EL ITINERARIO
DESNIVEL DE BAJADA (m)	525		0	DIFICULTAD EN EL DESPLAZAMIENTO
DISTANCIA HORIZONTAL (km)	6,1		0	CANTIDAD DE ESFUERZO NECESARIO
TIPO DE RECORRIDO	Ida y Vuelta			PENDIENTE DE NIEVE
				PASOS DE ESCALADA

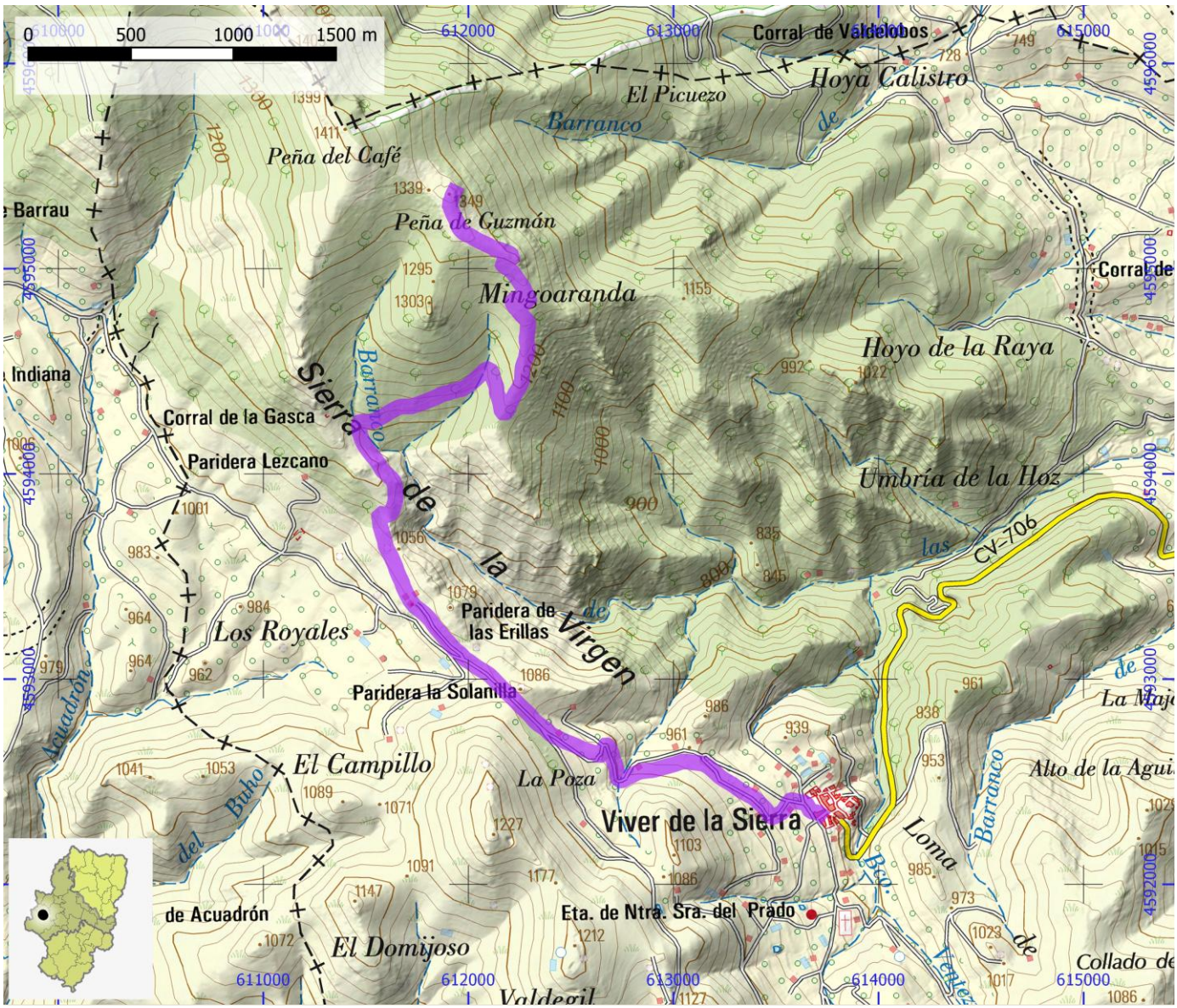

SENDEROS HOMOLOGADOS NO STA	ID OMA	FAM483

NOMBRE PR-Z 71: Jarque de Moncayo - Ermita de La Virgen de La Sierra

ITINERARIO

Jarque de Moncayo - Alto de Tres Mojones (Collado de Valdeleños) - Ermita de la Virgen de la Sierra

COMARCA	Aranda | Comunidad de Calatayud	**PROVINCIA**	Zaragoza
ENLACE WEB	https://www.senderosfam.es/ruta/ficha/249	**TIPO FAM**	PR

MIDE

HORARIO	8:55		0	SEVERIDAD DEL MEDIO NATURAL
DESNIVEL DE SUBIDA (m)	940		0	ORIENTACIÓN EN EL ITINERARIO
DESNIVEL DE BAJADA (m)	940		0	DIFICULTAD EN EL DESPLAZAMIENTO
DISTANCIA HORIZONTAL (km)	13,0		0	CANTIDAD DE ESFUERZO NECESARIO
TIPO DE RECORRIDO	Ida y Vuelta			PENDIENTE DE NIEVE
				PASOS DE ESCALADA

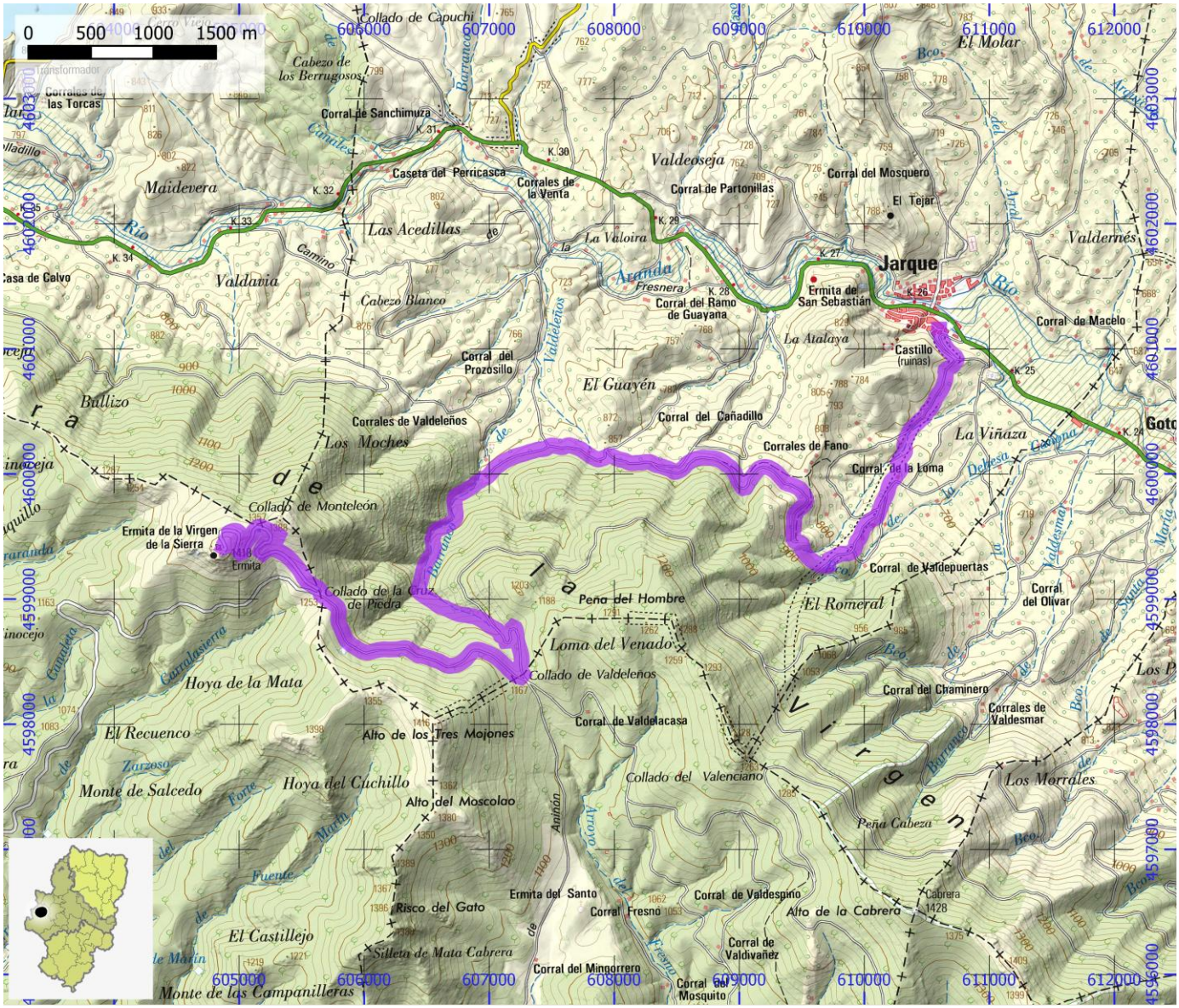
0 500 1000 1500 m
Jarque
Ermita de San Sebastián
Castillo (ruinas)
Ermita de la Virgen de la Sierra
Collado de Monteleón
Collado de la Cruz de Piedra
Alto de los Tres Mojones
Collado de Valdeleños
Collado del Valenciano
Corral de Valdelacasa
Corrales de Valdeleños
Corrales de Fano
Corral del Cañadillo
Corral del Prozosillo
Corral del Ramo de Guayana
Corral de Partonillas
Corral del Mosquero
Corral de Macelo
Corral de Valdepuertas
Corral del Olivar
Corral del Chaminero
Corrales de Valdesmar
Corral de la Loma
Corral de Valdespino
Alto de la Cabrera
Corral del Mingorrero
Corral del Mosquito
Ermita del Santo
Corral Fresno
Risco del Gato
Silleta de Mata Cabrera
Alto del Moscolao
Corral de Sanchimuza
Corrales de la Venta
Caseta del Perricasca
Corrales de las Torcas
Collado de Capuchi
Cabezo de los Berrugosos
Maidevera
Las Acedillas
Valdavia
Cabezo Blanco
Ballizo
Los Moches
El Guayén
La Valoira
Valdeoseja
La Atalaya
La Viñaza
El Romeral
Loma del Venado
Peña del Hombre
Hoya de la Mata
El Recuenco
Monte de Salcedo
Hoya del Cuchillo
El Castillejo
Monte de las Campanilleras
Peña Cabeza
Los Morrales
Valdernés
El Molar
Casa de Calvo
El Tejar
Goto
Río Aranda
Río Ribota
Fresnera
Valdeleños
Barranco de la Virgen
Barranco de Valdeleños
Arroyo del Aniñón
Arroyo de Fresno
Camino de la Dehesa
Camino de Valdelamata
Camino de Valdelamata
Camino de Valdelamata

SENDEROS HOMOLOGADOS NO STA	ID OMA	FAM484

NOMBRE	PR-Z 72: Illueca - Alcornocal - Viver de La Sierra

ITINERARIO

Illueca - alcornocal - Viver de la Sierra

COMARCA	Aranda	PROVINCIA	Zaragoza
ENLACE WEB	https://www.senderosfam.es/ruta/ficha/250	TIPO FAM	PR

MIDE

HORARIO	3:55	0	SEVERIDAD DEL MEDIO NATURAL
DESNIVEL DE SUBIDA (m)	635	0	ORIENTACIÓN EN EL ITINERARIO
DESNIVEL DE BAJADA (m)	305	0	DIFICULTAD EN EL DESPLAZAMIENTO
DISTANCIA HORIZONTAL (km)	11,0	0	CANTIDAD DE ESFUERZO NECESARIO
TIPO DE RECORRIDO	Travesía		PENDIENTE DE NIEVE
			PASOS DE ESCALADA

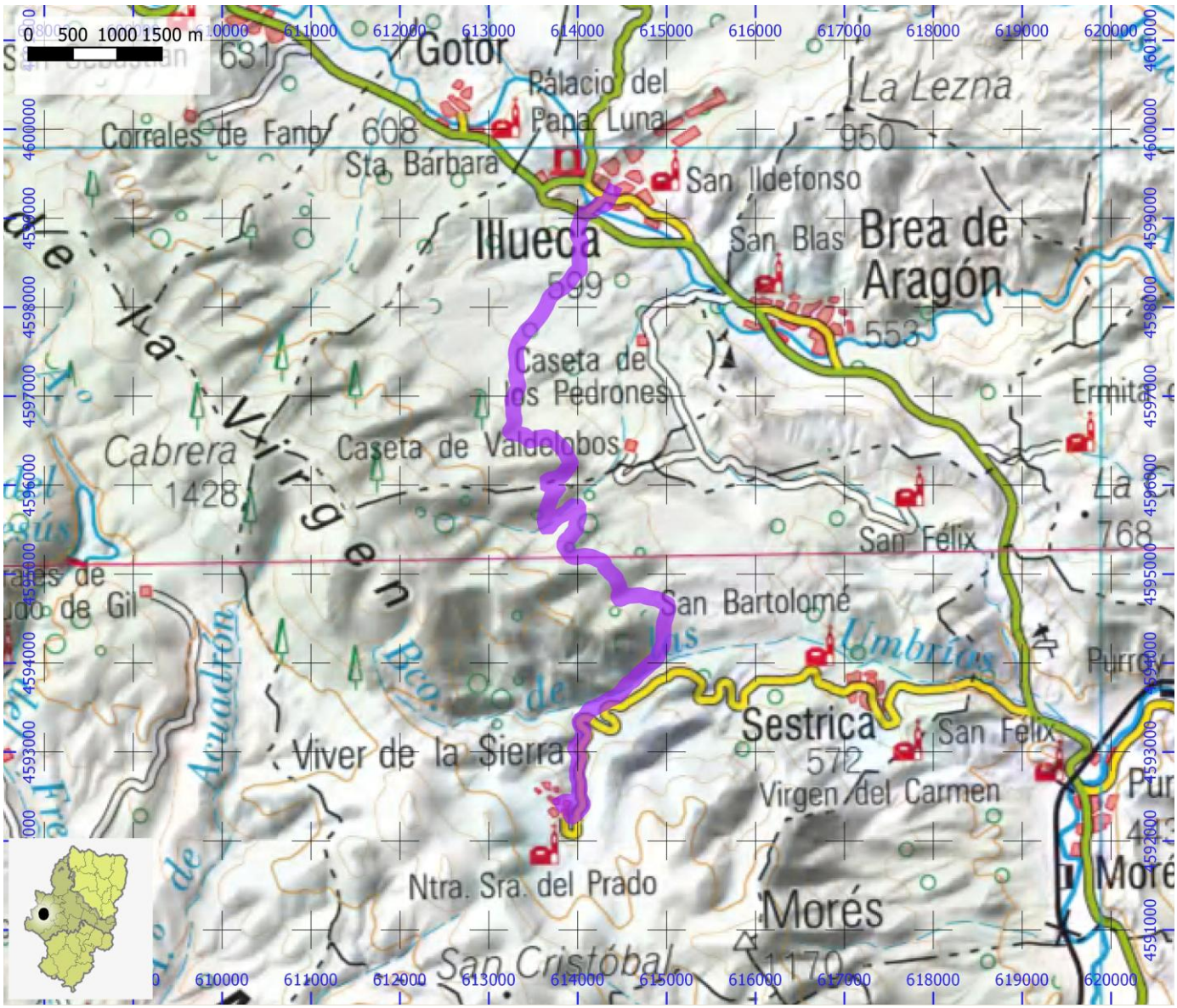

SENDEROS HOMOLOGADOS NO STA	ID OMA	FAM486

NOMBRE	PR-Z 74: Camino de Brea de Aragón al Pico La Lezna

ITINERARIO

Brea de Aragón - Pico La Lezna

COMARCA	Aranda	PROVINCIA	Zaragoza
ENLACE WEB	https://www.senderosfam.es/ruta/ficha/252	TIPO FAM	PR

MIDE

HORARIO	2:40	0	SEVERIDAD DEL MEDIO NATURAL
DESNIVEL DE SUBIDA (m)	365	0	ORIENTACIÓN EN EL ITINERARIO
DESNIVEL DE BAJADA (m)	365	0	DIFICULTAD EN EL DESPLAZAMIENTO
DISTANCIA HORIZONTAL (km)	3,4	0	CANTIDAD DE ESFUERZO NECESARIO
TIPO DE RECORRIDO	Ida y Vuelta		PENDIENTE DE NIEVE
			PASOS DE ESCALADA

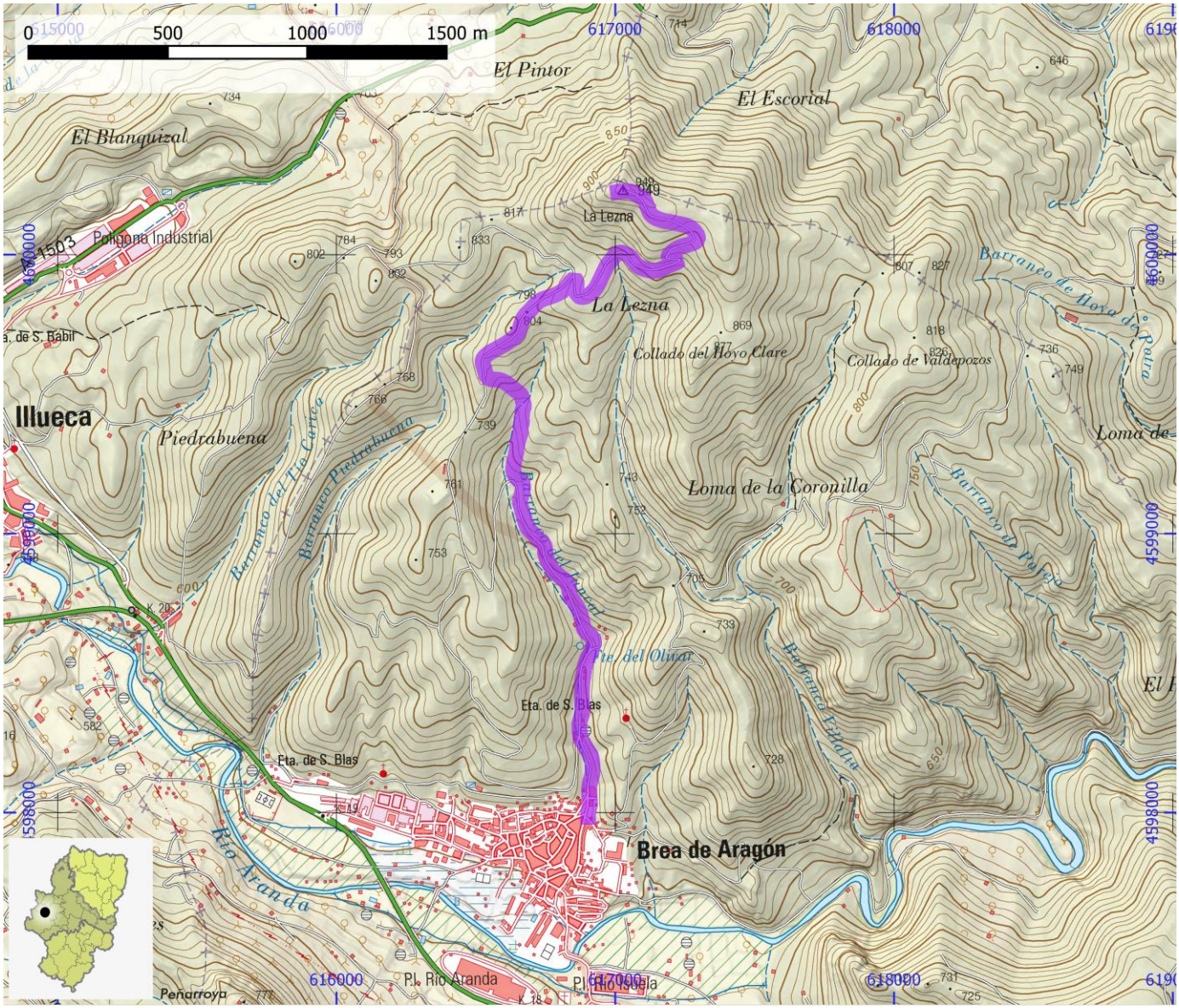

SENDEROS HOMOLOGADOS NO STA	ID OMA	FAM487

NOMBRE	PR-Z 75: Aranda de Moncayo - vuelta al Embalse de Maidevera

ITINERARIO

Aranda de Moncayo - vuelta al Embalse de Maidevera - Aranda de Moncayo

COMARCA	Aranda	PROVINCIA	Zaragoza
ENLACE WEB	https://www.senderosfam.es/ruta/ficha/658	TIPO FAM	PR

MIDE

HORARIO	3:15		0	SEVERIDAD DEL MEDIO NATURAL
DESNIVEL DE SUBIDA (m)	155		0	ORIENTACIÓN EN EL ITINERARIO
DESNIVEL DE BAJADA (m)	160		0	DIFICULTAD EN EL DESPLAZAMIENTO
DISTANCIA HORIZONTAL (km)	11,4		0	CANTIDAD DE ESFUERZO NECESARIO
TIPO DE RECORRIDO	Circular			PENDIENTE DE NIEVE
				PASOS DE ESCALADA



SENDEROS HOMOLOGADOS NO STA	ID OMA	FAM488

NOMBRE PR-Z 75A: Pomer - Aranda de Moncayo

ITINERARIO

Pomer - Aranda de Moncayo

COMARCA	Aranda	**PROVINCIA**	Zaragoza
ENLACE WEB	https://www.senderosfam.es/ruta/ficha/659	**TIPO FAM**	PR

MIDE

HORARIO	2:45	0	SEVERIDAD DEL MEDIO NATURAL
DESNIVEL DE SUBIDA (m)	90	0	ORIENTACIÓN EN EL ITINERARIO
DESNIVEL DE BAJADA (m)	325	0	DIFICULTAD EN EL DESPLAZAMIENTO
DISTANCIA HORIZONTAL (km)	9,1	0	CANTIDAD DE ESFUERZO NECESARIO
TIPO DE RECORRIDO	Travesía		PENDIENTE DE NIEVE
			PASOS DE ESCALADA

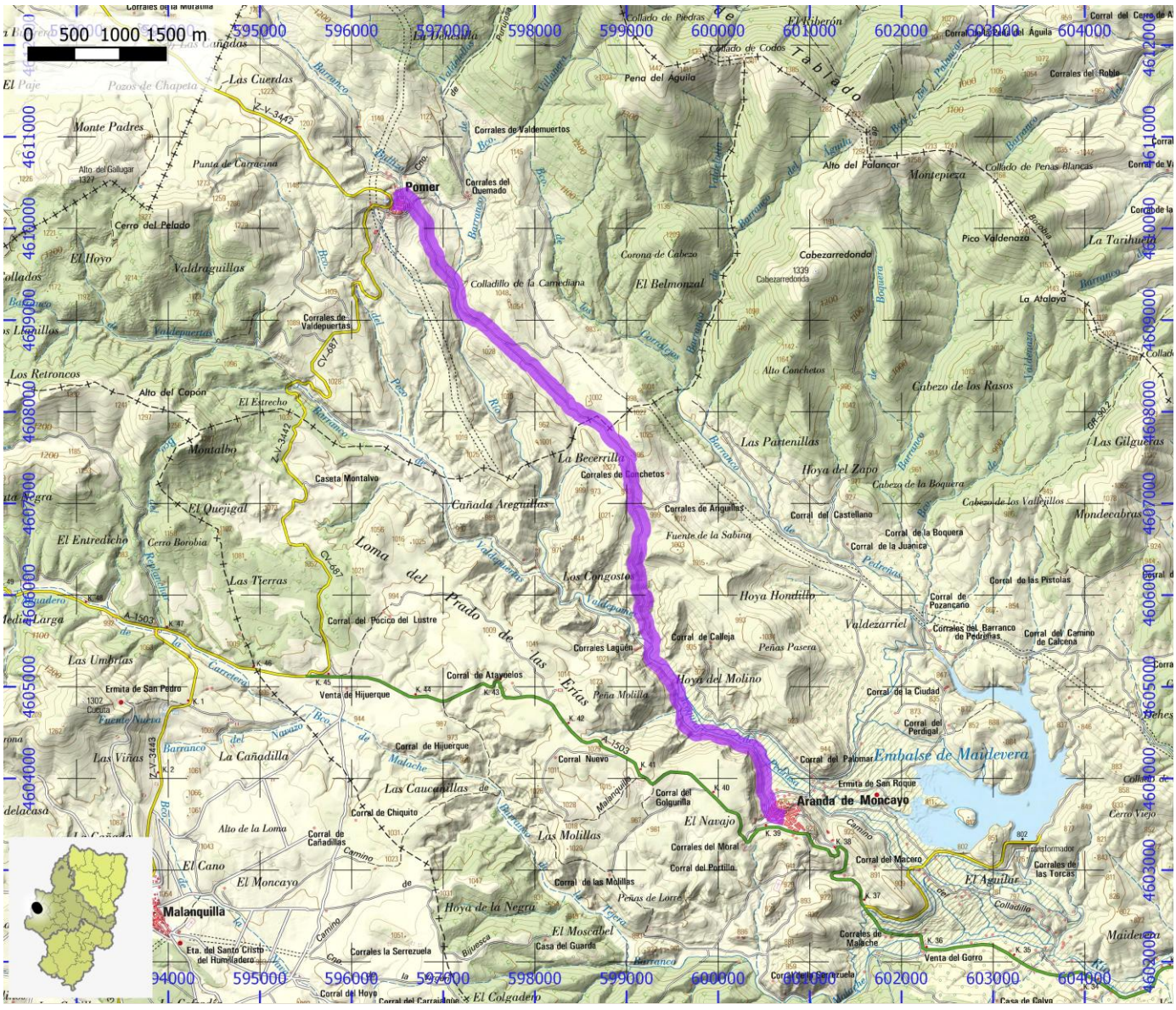

SENDEROS HOMOLOGADOS NO STA	ID OMA	FAM489

NOMBRE	PR-Z 76: Pomer - Valdepuertas - Pomer

ITINERARIO

Pomer - Valdepuertas - Pomer (caminos de Clarés y Malanquilla)

COMARCA	Aranda	PROVINCIA	Zaragoza
ENLACE WEB	https://www.senderosfam.es/ruta/ficha/660	TIPO FAM	PR

MIDE

HORARIO	2:15		0	SEVERIDAD DEL MEDIO NATURAL
DESNIVEL DE SUBIDA (m)	165		0	ORIENTACIÓN EN EL ITINERARIO
DESNIVEL DE BAJADA (m)	175		0	DIFICULTAD EN EL DESPLAZAMIENTO
DISTANCIA HORIZONTAL (km)	7,4		0	CANTIDAD DE ESFUERZO NECESARIO
TIPO DE RECORRIDO	Circular			PENDIENTE DE NIEVE
				PASOS DE ESCALADA

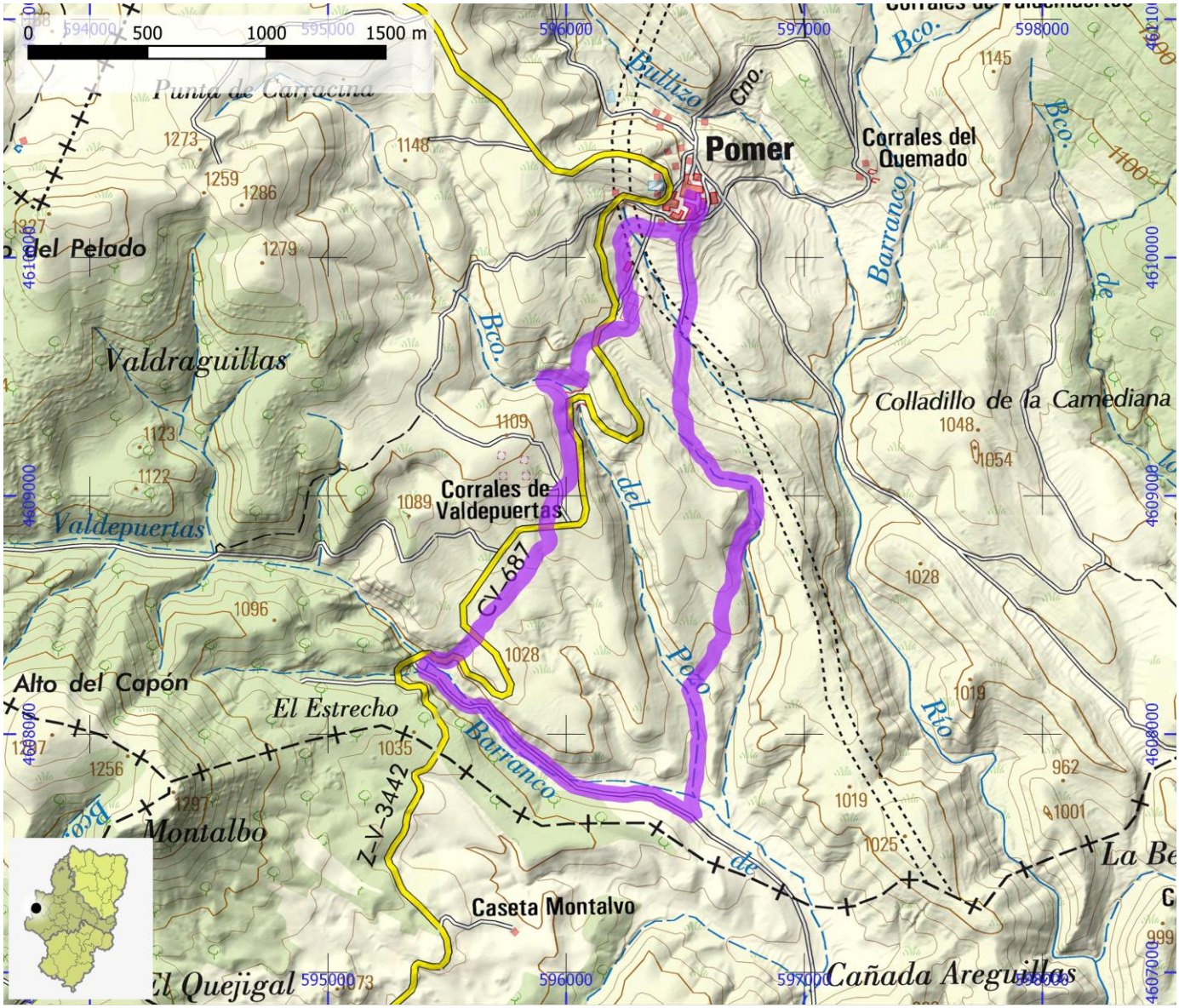

SENDEROS HOMOLOGADOS NO STA	ID OMA	FAM490

NOMBRE PR-Z 77: Purujosa - Barranco de La Virgen

ITINERARIO

Purujosa - Barranco de la Virgen - Cuartún - Purujosa

COMARCA	Aranda	PROVINCIA	Zaragoza
ENLACE WEB	https://www.senderosfam.es/ruta/ficha/661	TIPO FAM	PR

MIDE

HORARIO	1:40	0	SEVERIDAD DEL MEDIO NATURAL
DESNIVEL DE SUBIDA (m)	205	0	ORIENTACIÓN EN EL ITINERARIO
DESNIVEL DE BAJADA (m)	205	0	DIFICULTAD EN EL DESPLAZAMIENTO
DISTANCIA HORIZONTAL (km)	4,7	0	CANTIDAD DE ESFUERZO NECESARIO
TIPO DE RECORRIDO	Circular		PENDIENTE DE NIEVE
			PASOS DE ESCALADA

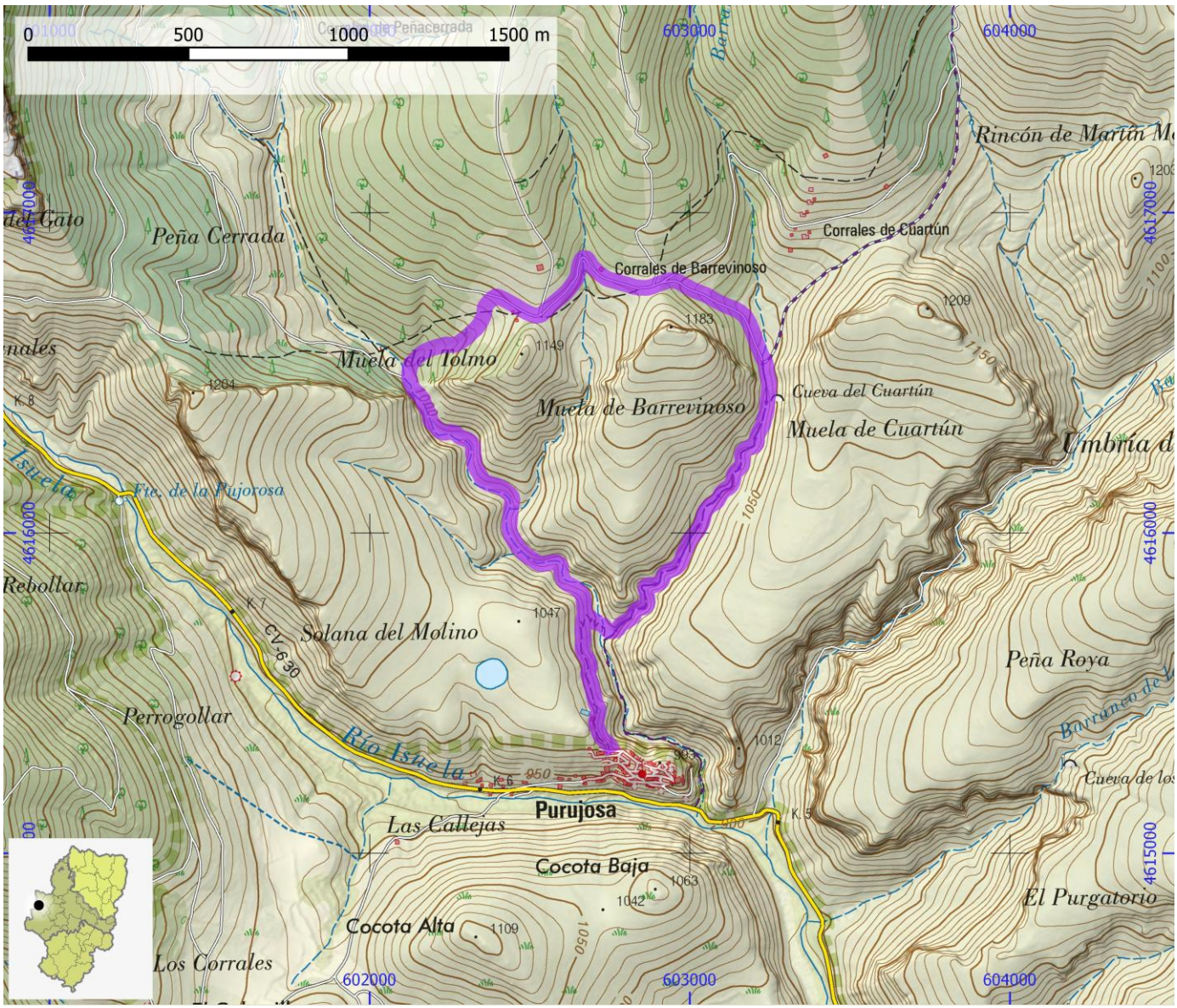

SENDEROS HOMOLOGADOS NO STA	ID OMA	FAM491

NOMBRE	PR-Z 78: Purujosa - Mirador del Cabezo

ITINERARIO

Purujosa - Mirador del Cabezo - Purujosa

COMARCA	Aranda	PROVINCIA	Zaragoza
ENLACE WEB	https://www.senderosfam.es/ruta/ficha/312	TIPO FAM	PR

MIDE

HORARIO	0:55		0	SEVERIDAD DEL MEDIO NATURAL
DESNIVEL DE SUBIDA (m)	115		0	ORIENTACIÓN EN EL ITINERARIO
DESNIVEL DE BAJADA (m)	120		0	DIFICULTAD EN EL DESPLAZAMIENTO
DISTANCIA HORIZONTAL (km)	2,7		0	CANTIDAD DE ESFUERZO NECESARIO
TIPO DE RECORRIDO	Circular			PENDIENTE DE NIEVE
				PASOS DE ESCALADA

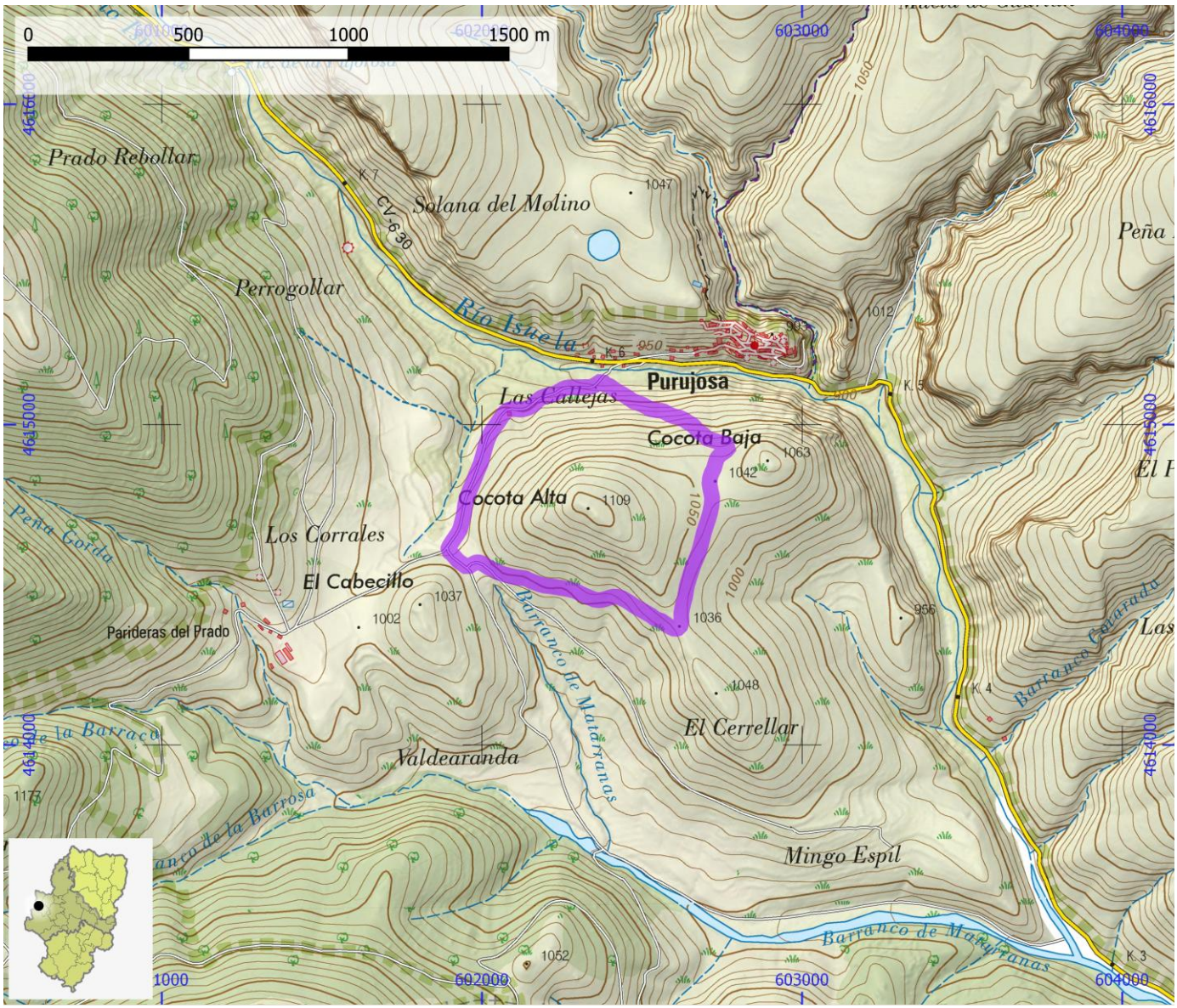

SENDEROS HOMOLOGADOS NO STA	ID OMA	FAM492

NOMBRE PR-Z 8: Calcena - Oseja

ITINERARIO

Calcena - Ermita de San Cristóbal - Oseja

COMARCA	Aranda	**PROVINCIA**	Zaragoza
ENLACE WEB	https://www.senderosfam.es/ruta/ficha/253	**TIPO FAM**	PR

MIDE

HORARIO	3:45	0	SEVERIDAD DEL MEDIO NATURAL
DESNIVEL DE SUBIDA (m)	370	0	ORIENTACIÓN EN EL ITINERARIO
DESNIVEL DE BAJADA (m)	350	0	DIFICULTAD EN EL DESPLAZAMIENTO
DISTANCIA HORIZONTAL (km)	11,8	0	CANTIDAD DE ESFUERZO NECESARIO
TIPO DE RECORRIDO	Travesía		PENDIENTE DE NIEVE
			PASOS DE ESCALADA

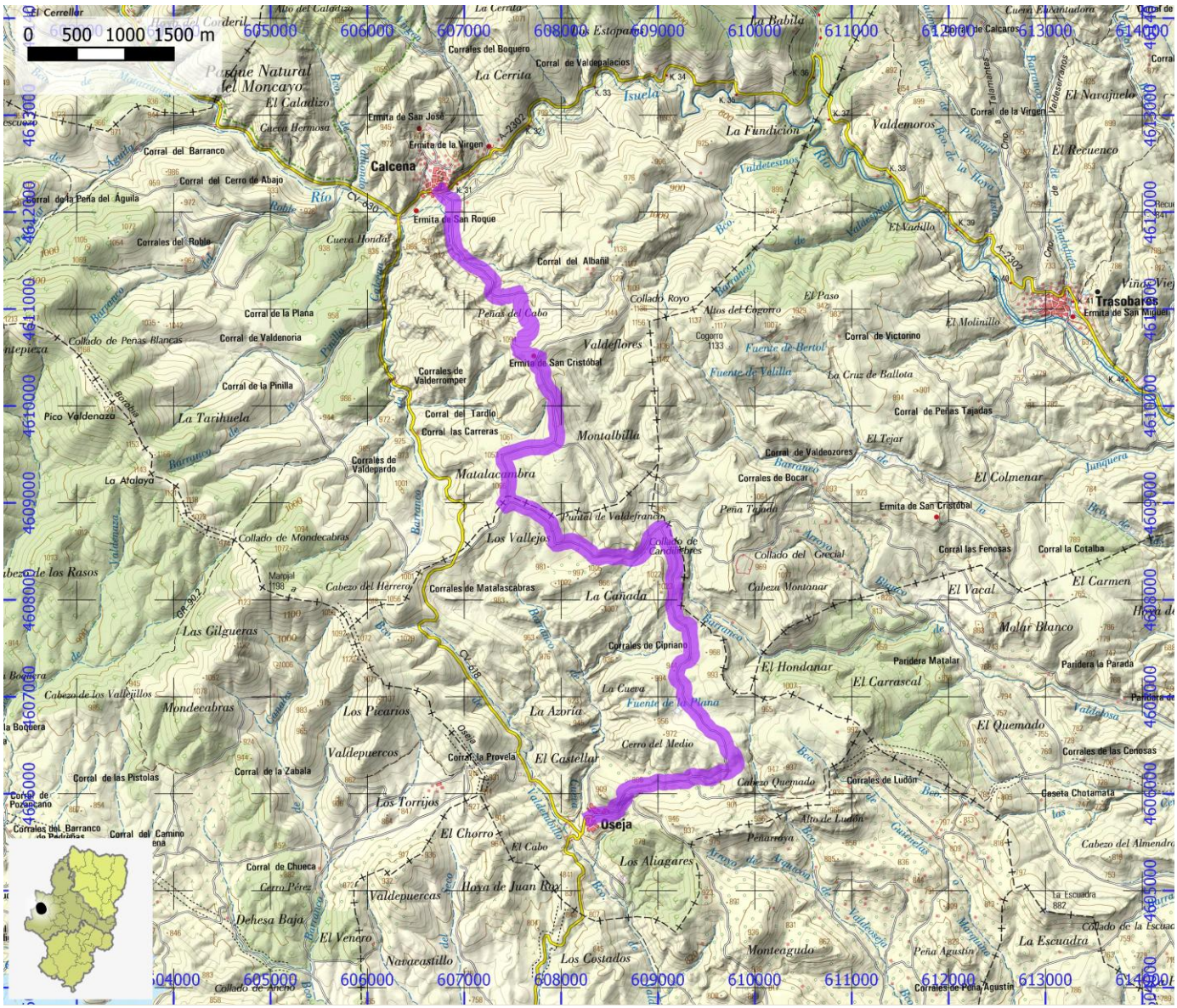
0 500 1000 1500 m
Calcena
Ermita de San Roque
Ermita de San Cristóbal
Trasobares
Oseja
Monteagudo
Navacastillo
Los Costados
Peñas del Cabo
Valdeflores
Montalbilla
Matalacumbra
Los Vallejos
La Cañada
Los Picarios
Valdepuercas
Los Torrijos
El Castellar
La Azoria
Los Aliagares
El Chorro
Mondecabras
Las Gilgueras
La Tarihuela
Valdemoros
La Fundición
El Navajuelo
El Recuenco
El Colmenar
El Carmen
El Vacal
El Hondanar
El Carrascal
El Quemado
Molar Blanco
La Escuadra
Peña Agustín
Corrales de Peña Agustín
Dehesa Baja
Hoya de Juan Roy
Cabezo Quemado
Corrales de Ludón
Corrales de Matalascabras
Corrales de Cipriano
Corrales de Bocar
Corrales de las Cenosas
Corral de las Pistolas
Corral de la Zabala
Corral de la Provela
Corral de Chueca
Corral de Victorino
Corral de Peñas Tajadas
Corral de Valdeozores
Corral las Fenosas
Corral la Cotalba
Collado de Mondecabras
Collado de Peñas Blancas
Collado Royo
Collado del Grecial
Collado de Ancho
Ermita de San José
Ermita de la Virgen
Ermita de San Cristóbal
Ermita de San Miguel
Corral del Barranco
Corral del Cerro de Abajo
Corral de la Peña del Águila
Corrales del Roble
Corral de la Plana
Corral de Valdenoria
Corral de la Pinilla
Corral del Tardío
Corral las Carreras
Corrales de Valderromper
Corrales de Valdepardo
Corral del Albañil
Corrales del Boquero
Corral de Valdepalacios
Corral de la Virgen
Corral del Camino
Corrales del Barranco de Pedrizas
Corral de Pozoriano
Parideras Matalar
Parideras la Parada
Caseta Chotamata
Cabezo del Almendro
Cabezo de los Vallejillos
Cabezo del Herrero
Cabezo Montanar
Cerro del Medio
Cerro Pérez
Cueva Hermosa
Cueva Honda
Cueva Encantadora
Pico Valdenaza
La Atalaya
Peña Tajada
Fuente de Bertol
Fuente de Valilla
Fuente de la Plana
Cuesta de Calcaro
Altos del Cogorro
El Paso
El Molinillo
El Cadillo
El Tejar
Collado de Cardinchones
Collado del Grecial
Collado de Ancho
Pinar de Valdefranco
Monte de Utilidad Pública
Parque Natural del Moncayo
Barranco de Matalacumbra
Barranco de Bocar
Barranco de Valdelosa
Barranco de Valdeozores
Barranco de Valdepuercas
Barranco de Valdetesmos
Barranco de la Hoya Tejera
Barranco de Arquillo
Barranco de Cuatrolas
Barranco de Valdelosaje
Barranco de Valdemiro
Barranco de Valdeolivo
Barranco de Valdeolivo
Barranco de Valdeolivo

SENDEROS HOMOLOGADOS NO STA	ID OMA	FAM493

NOMBRE PR-Z 80: Moneva - Belchite - Almochuel

ITINERARIO

Moneva - Embalse de Moneva - Samper del Salz - Lagata - desvío a Azuara - Letux - Almonacid de la Cuba - Belchite - límite comarcal con Bajo Martín - Almochuel - Vuelta Embalse de Almochuel

COMARCA	Bajo Martín | Campo de Belchite	PROVINCIA	Teruel | Zaragoza
ENLACE WEB	https://www.senderosfam.es/ruta/ficha/665	TIPO FAM	PR

MIDE

HORARIO	14:10	0	SEVERIDAD DEL MEDIO NATURAL
DESNIVEL DE SUBIDA (m)	235	0	ORIENTACIÓN EN EL ITINERARIO
DESNIVEL DE BAJADA (m)	605	0	DIFICULTAD EN EL DESPLAZAMIENTO
DISTANCIA HORIZONTAL (km)	53,3	0	CANTIDAD DE ESFUERZO NECESARIO
TIPO DE RECORRIDO	Travesía		PENDIENTE DE NIEVE
			PASOS DE ESCALADA

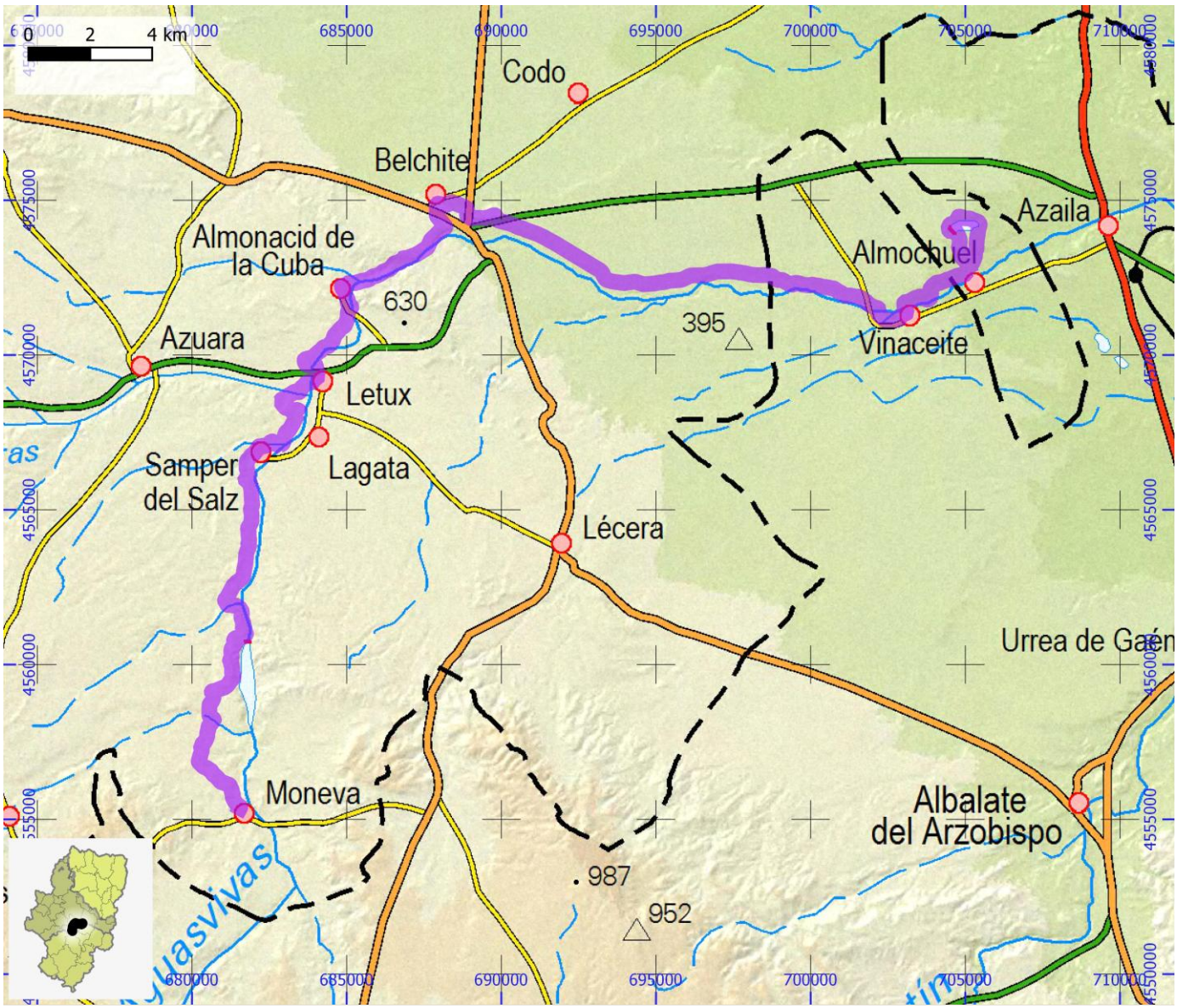

SENDEROS HOMOLOGADOS NO STA	ID OMA	FAM494

NOMBRE PR-Z 81: Fuendetodos - Belchite

ITINERARIO

Fuendetodos - La Puebla de Albortón - Mirador del Cerro de los Agujeros - Belchite

COMARCA	Campo de Belchite	**PROVINCIA**	Zaragoza
ENLACE WEB	https://www.senderosfam.es/ruta/ficha/281	**TIPO FAM**	PR

MIDE

HORARIO	8:20		0	SEVERIDAD DEL MEDIO NATURAL
DESNIVEL DE SUBIDA (m)	215		0	ORIENTACIÓN EN EL ITINERARIO
DESNIVEL DE BAJADA (m)	525		0	DIFICULTAD EN EL DESPLAZAMIENTO
DISTANCIA HORIZONTAL (km)	30,4		0	CANTIDAD DE ESFUERZO NECESARIO
TIPO DE RECORRIDO	Travesía			PENDIENTE DE NIEVE
				PASOS DE ESCALADA

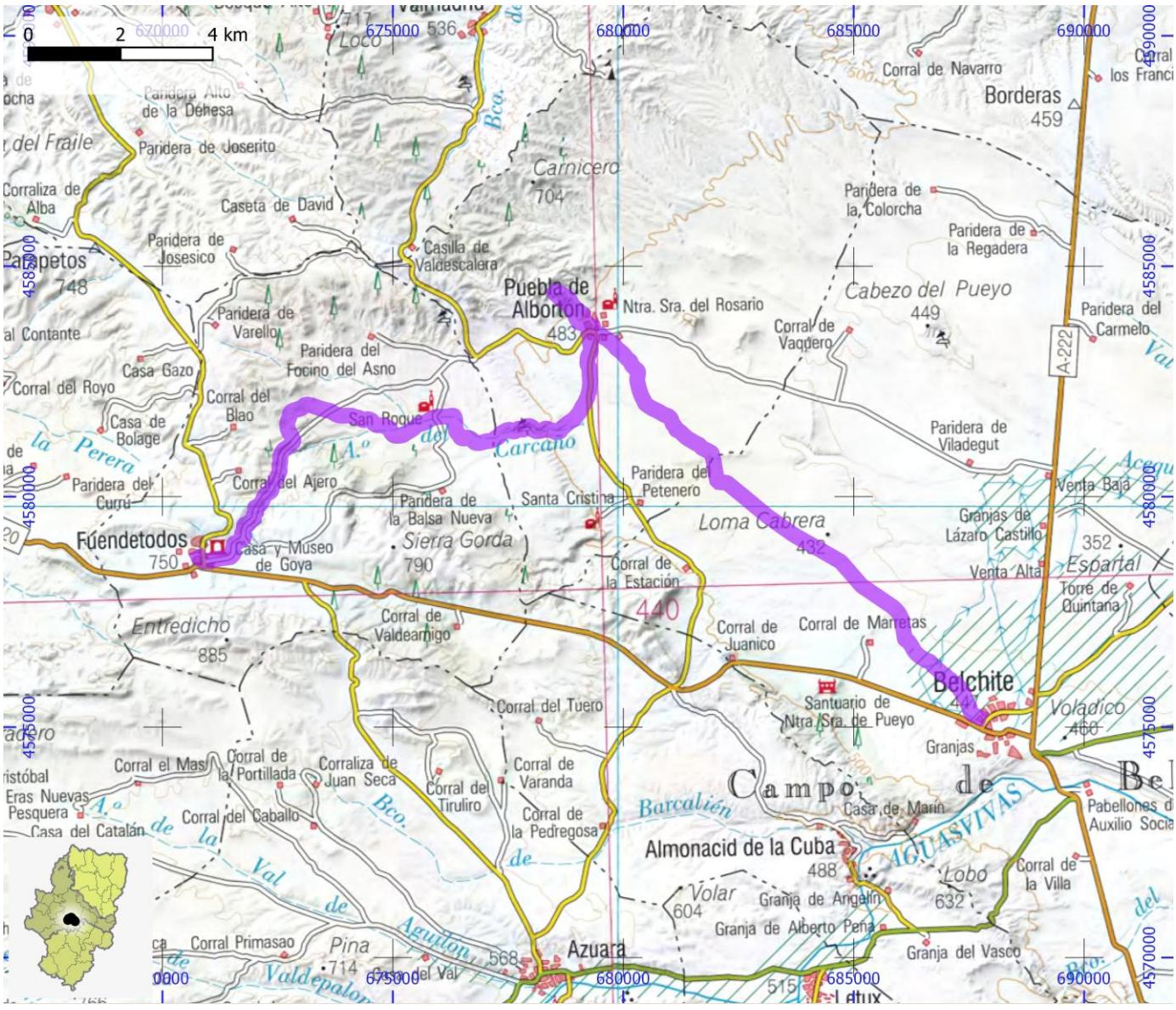

SENDEROS HOMOLOGADOS NO STA	ID OMA	FAM495

NOMBRE	PR-Z 82: Santuario del Pueyo - Belchite - Codo - Belchite

ITINERARIO

Santuario del Pueyo - Belchite - Codo - Belchite

COMARCA	Campo de Belchite	PROVINCIA	Zaragoza
ENLACE WEB	https://www.senderosfam.es/ruta/ficha/282	TIPO FAM	PR

MIDE

HORARIO	4:55		0	SEVERIDAD DEL MEDIO NATURAL
DESNIVEL DE SUBIDA (m)	95		0	ORIENTACIÓN EN EL ITINERARIO
DESNIVEL DE BAJADA (m)	145		0	DIFICULTAD EN EL DESPLAZAMIENTO
DISTANCIA HORIZONTAL (km)	18,7		0	CANTIDAD DE ESFUERZO NECESARIO
TIPO DE RECORRIDO	Travesía			PENDIENTE DE NIEVE
				PASOS DE ESCALADA

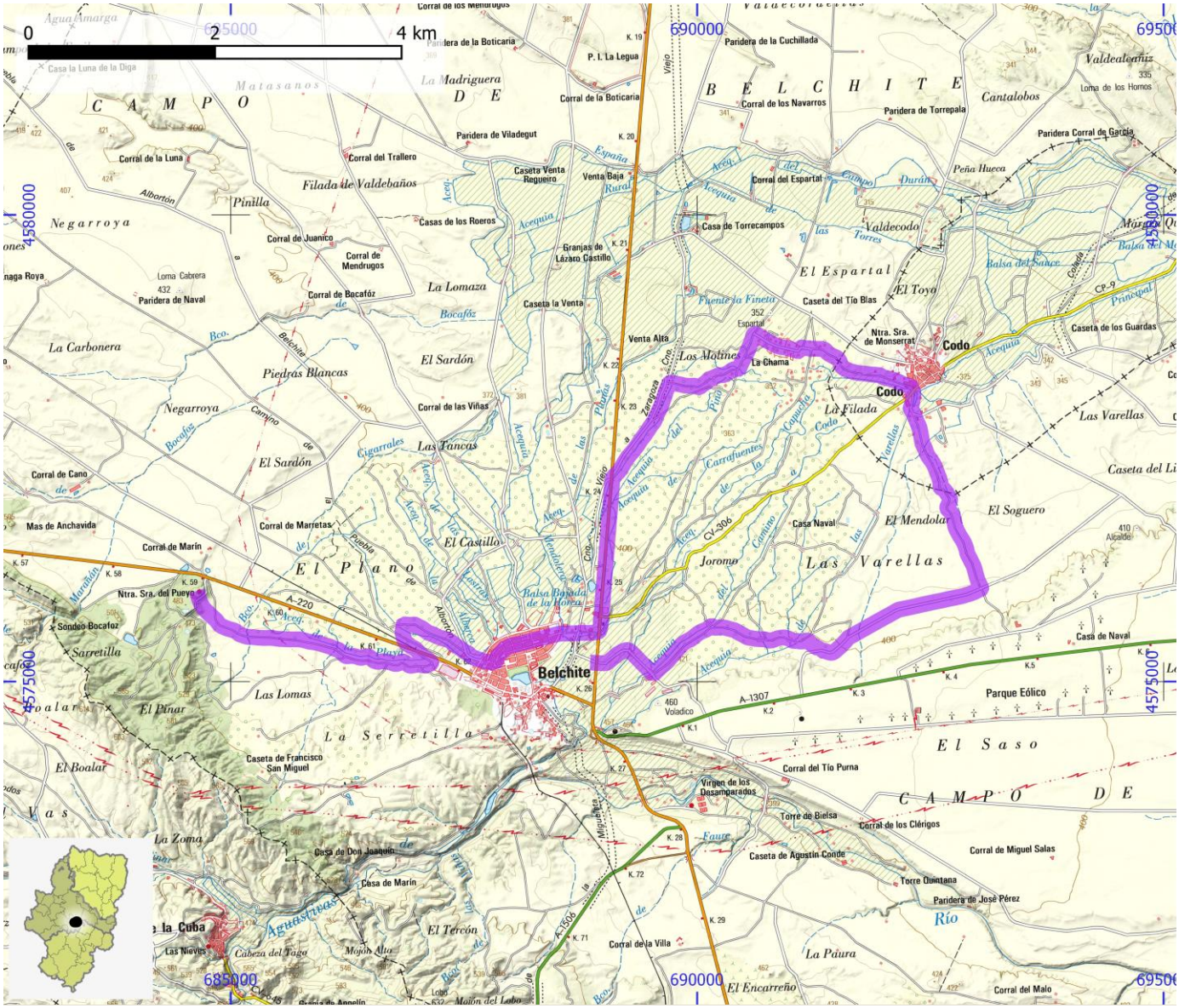

SENDEROS HOMOLOGADOS NO STA	ID OMA	FAM496

NOMBRE	PR-Z 83A: Valmadrid - Torrecilla de Valmadrid

ITINERARIO

Valmadrid - Torrecilla de Valmadrid

COMARCA	Campo de Belchite | D.C. Zaragoza	PROVINCIA	Zaragoza
ENLACE WEB	https://www.senderosfam.es/ruta/ficha/666	TIPO FAM	PR

MIDE

HORARIO	3:15		0	SEVERIDAD DEL MEDIO NATURAL
DESNIVEL DE SUBIDA (m)	270		0	ORIENTACIÓN EN EL ITINERARIO
DESNIVEL DE BAJADA (m)	125		0	DIFICULTAD EN EL DESPLAZAMIENTO
DISTANCIA HORIZONTAL (km)	11,0		0	CANTIDAD DE ESFUERZO NECESARIO
TIPO DE RECORRIDO	Travesía			PENDIENTE DE NIEVE
				PASOS DE ESCALADA

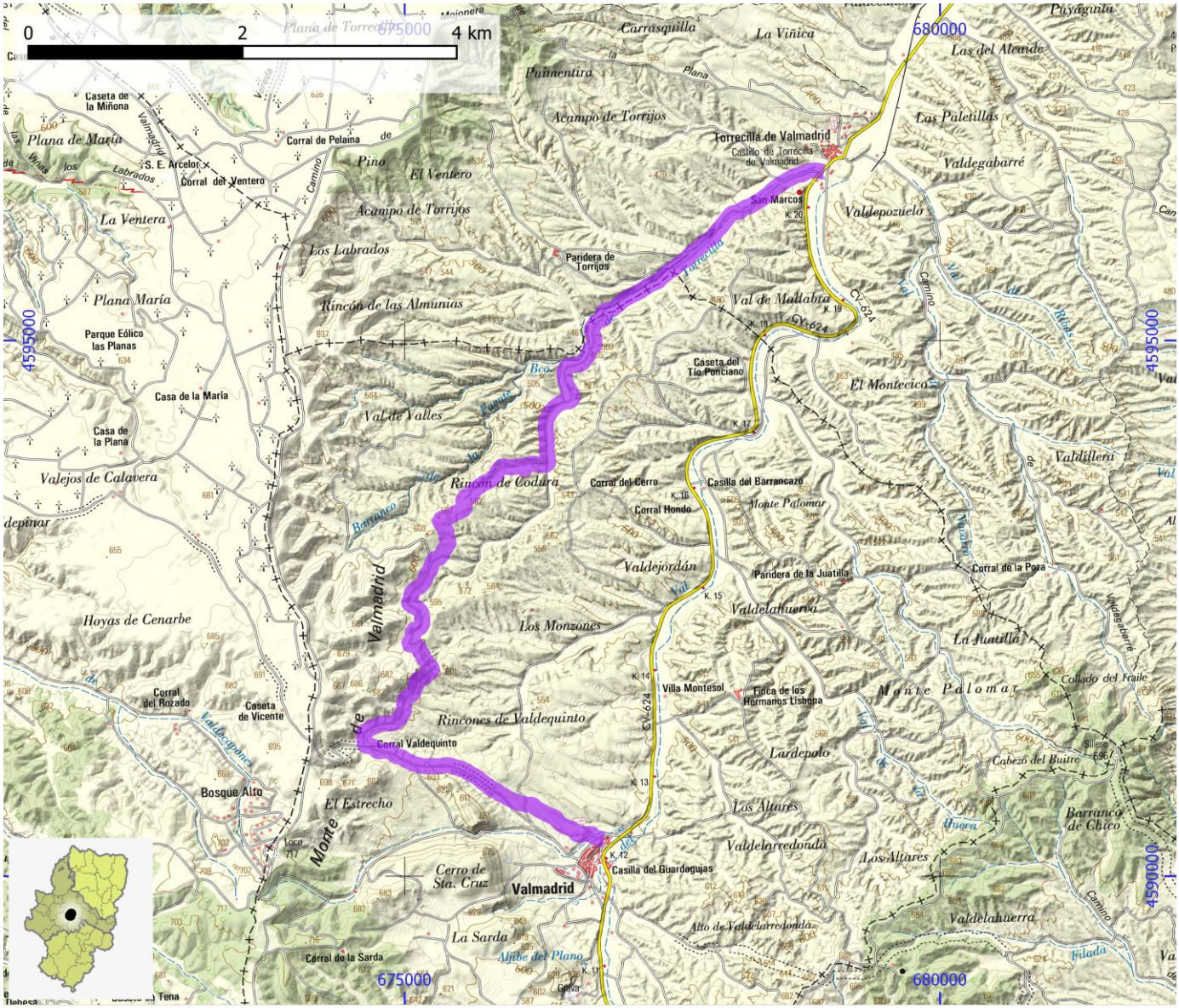

SENDEROS HOMOLOGADOS NO STA	ID OMA	FAM497

NOMBRE	PR-Z 83B: Vuelta a Valdesimpor

ITINERARIO

Vuelta a Valdesimpor

COMARCA	Campo de Belchite	PROVINCIA	Zaragoza
ENLACE WEB	https://www.senderosfam.es/ruta/ficha/667	TIPO FAM	PR

MIDE

HORARIO	2:55	0	SEVERIDAD DEL MEDIO NATURAL
DESNIVEL DE SUBIDA (m)	205	0	ORIENTACIÓN EN EL ITINERARIO
DESNIVEL DE BAJADA (m)	195	0	DIFICULTAD EN EL DESPLAZAMIENTO
DISTANCIA HORIZONTAL (km)	9,9	0	CANTIDAD DE ESFUERZO NECESARIO
TIPO DE RECORRIDO	Circular		PENDIENTE DE NIEVE
			PASOS DE ESCALADA

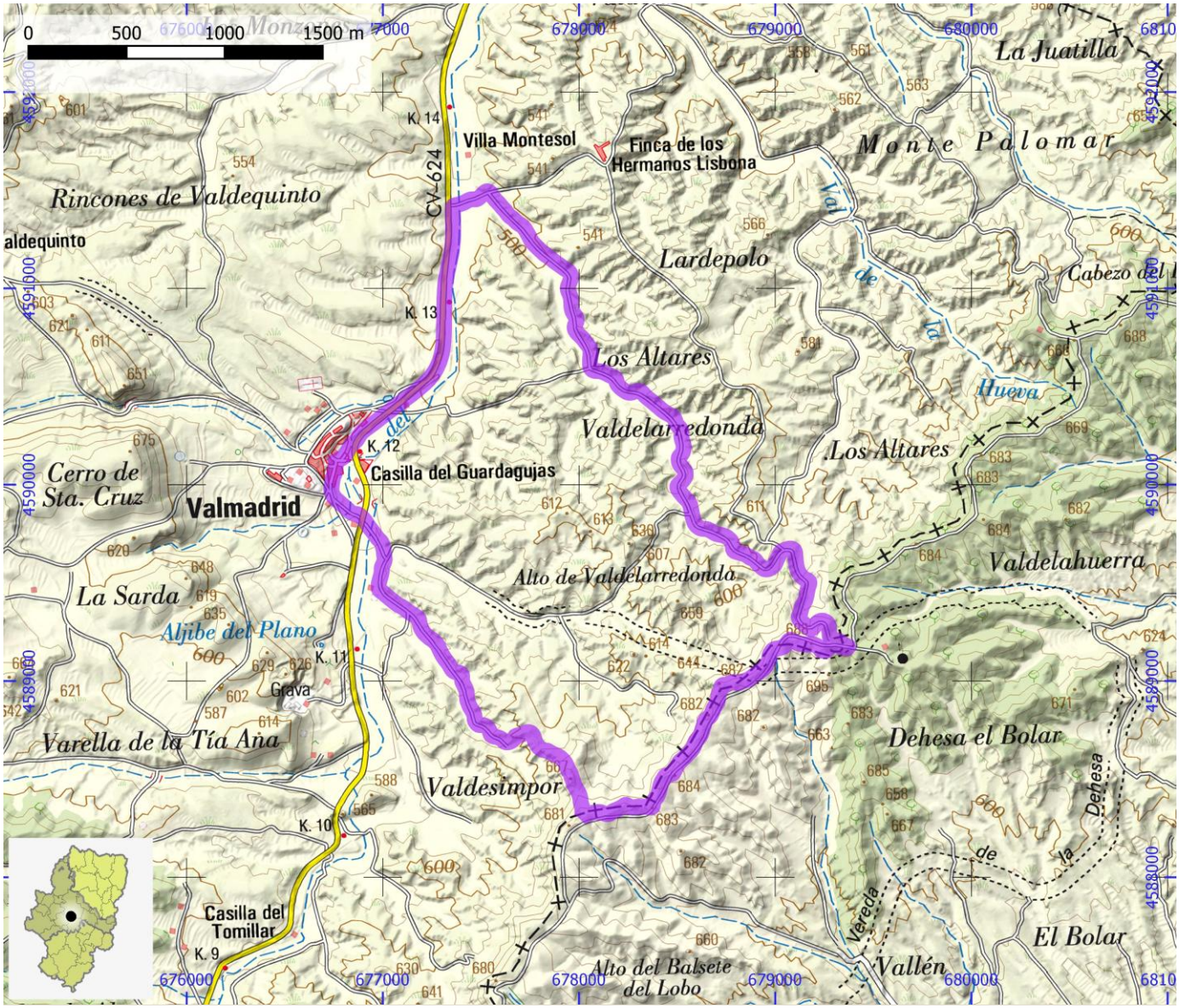

SENDEROS HOMOLOGADOS NO STA	ID OMA	FAM498

NOMBRE PR-Z 83C: Valmadrid - La Puebla de Albortón

ITINERARIO

Valmadrid - La Puebla de Albortón

COMARCA	Campo de Belchite	PROVINCIA	Zaragoza
ENLACE WEB	https://www.senderosfam.es/ruta/ficha/669	TIPO FAM	PR

MIDE

HORARIO	3:00	0	SEVERIDAD DEL MEDIO NATURAL
DESNIVEL DE SUBIDA (m)	155	0	ORIENTACIÓN EN EL ITINERARIO
DESNIVEL DE BAJADA (m)	195	0	DIFICULTAD EN EL DESPLAZAMIENTO
DISTANCIA HORIZONTAL (km)	10,3	0	CANTIDAD DE ESFUERZO NECESARIO
TIPO DE RECORRIDO	Travesía		PENDIENTE DE NIEVE
			PASOS DE ESCALADA

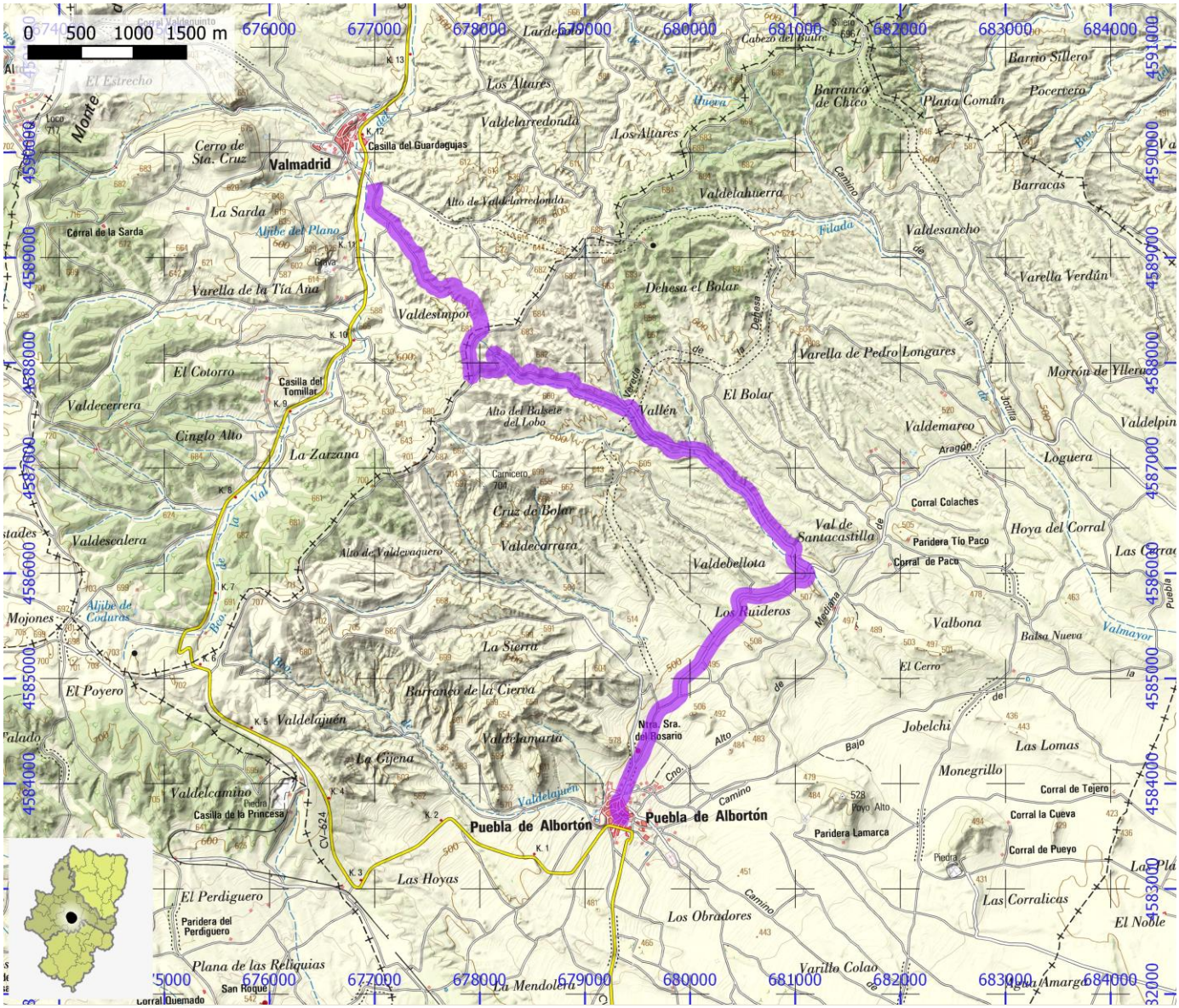

SENDEROS HOMOLOGADOS NO STA	ID OMA	FAM499

NOMBRE PR-Z 83D: Vuelta a los Montes de Valmadrid

ITINERARIO

Vuelta a los montes de Valmadrid

COMARCA	Campo de Belchite	**PROVINCIA**	Zaragoza
ENLACE WEB	https://www.senderosfam.es/ruta/ficha/673	**TIPO FAM**	PR

MIDE

HORARIO	3:10	0	SEVERIDAD DEL MEDIO NATURAL
DESNIVEL DE SUBIDA (m)	200	0	ORIENTACIÓN EN EL ITINERARIO
DESNIVEL DE BAJADA (m)	205	0	DIFICULTAD EN EL DESPLAZAMIENTO
DISTANCIA HORIZONTAL (km)	10,9	0	CANTIDAD DE ESFUERZO NECESARIO
TIPO DE RECORRIDO	Circular		PENDIENTE DE NIEVE
			PASOS DE ESCALADA

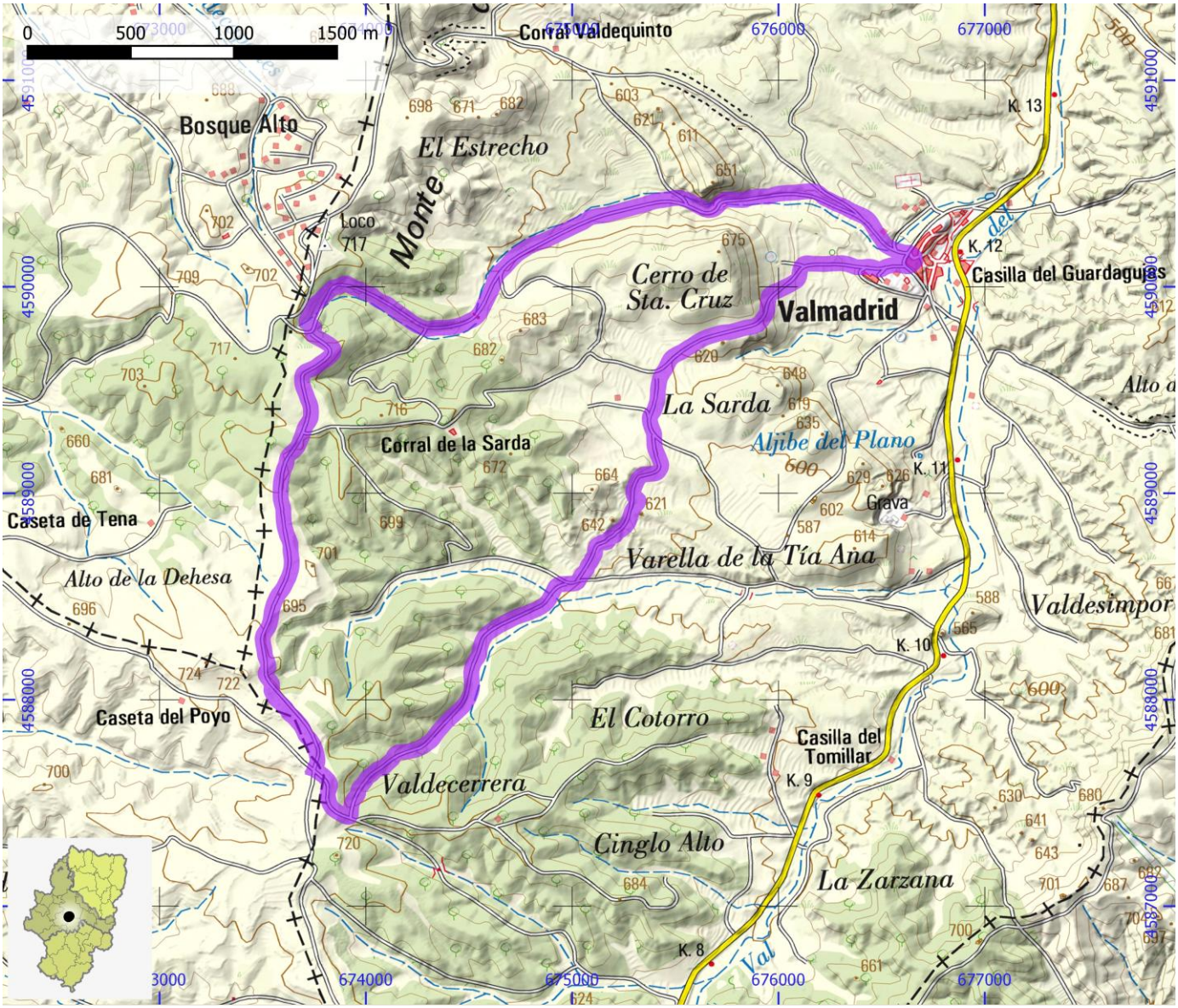

SENDEROS HOMOLOGADOS NO STA	ID OMA	FAM500

NOMBRE	PR-Z 9: Viver de la Sierra - Oseja

ITINERARIO

Viver de la Sierra - desvío a Sestrica - desvío a Brea de Aragón - Illueca - Gotor - Jarque - Oseja

COMARCA	Aranda	PROVINCIA	Zaragoza
ENLACE WEB	https://www.senderosfam.es/ruta/ficha/707	TIPO FAM	PR

MIDE

HORARIO	6:55	0	SEVERIDAD DEL MEDIO NATURAL
DESNIVEL DE SUBIDA (m)	415	0	ORIENTACIÓN EN EL ITINERARIO
DESNIVEL DE BAJADA (m)	500	0	DIFICULTAD EN EL DESPLAZAMIENTO
DISTANCIA HORIZONTAL (km)	25,2	0	CANTIDAD DE ESFUERZO NECESARIO
TIPO DE RECORRIDO	Travesía		PENDIENTE DE NIEVE
			PASOS DE ESCALADA

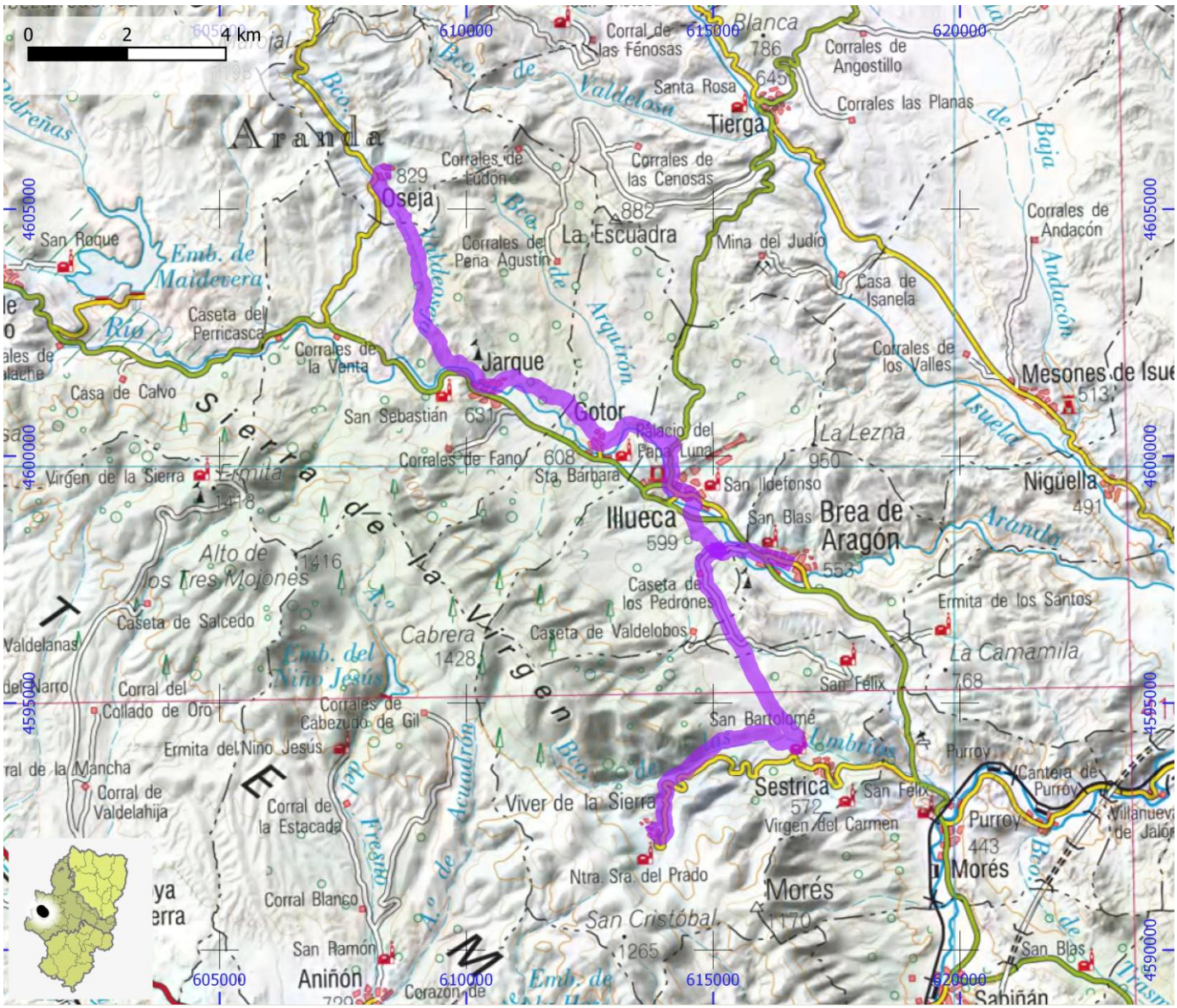

SENDEROS HOMOLOGADOS NO STA	ID OMA	FAM501

NOMBRE	PR-Z 90: por El Señorío de Ariza o ruta Suroeste

ITINERARIO

Alhama de Aragón - Godojos - Ibdes - Jaraba - Pajares de Calmarza - Sisamón - Alconchel de Ariza - Torrehermosa - Monrreal de Ariza - Ariza - Cetina

COMARCA	Comunidad de Calatayud	PROVINCIA	Zaragoza
ENLACE WEB	https://www.senderosfam.es/ruta/ficha/283	TIPO FAM	PR

MIDE

HORARIO	23:20		0	SEVERIDAD DEL MEDIO NATURAL
DESNIVEL DE SUBIDA (m)	985		0	ORIENTACIÓN EN EL ITINERARIO
DESNIVEL DE BAJADA (m)	985		0	DIFICULTAD EN EL DESPLAZAMIENTO
DISTANCIA HORIZONTAL (km)	84,8		0	CANTIDAD DE ESFUERZO NECESARIO
TIPO DE RECORRIDO	Circular			PENDIENTE DE NIEVE
				PASOS DE ESCALADA

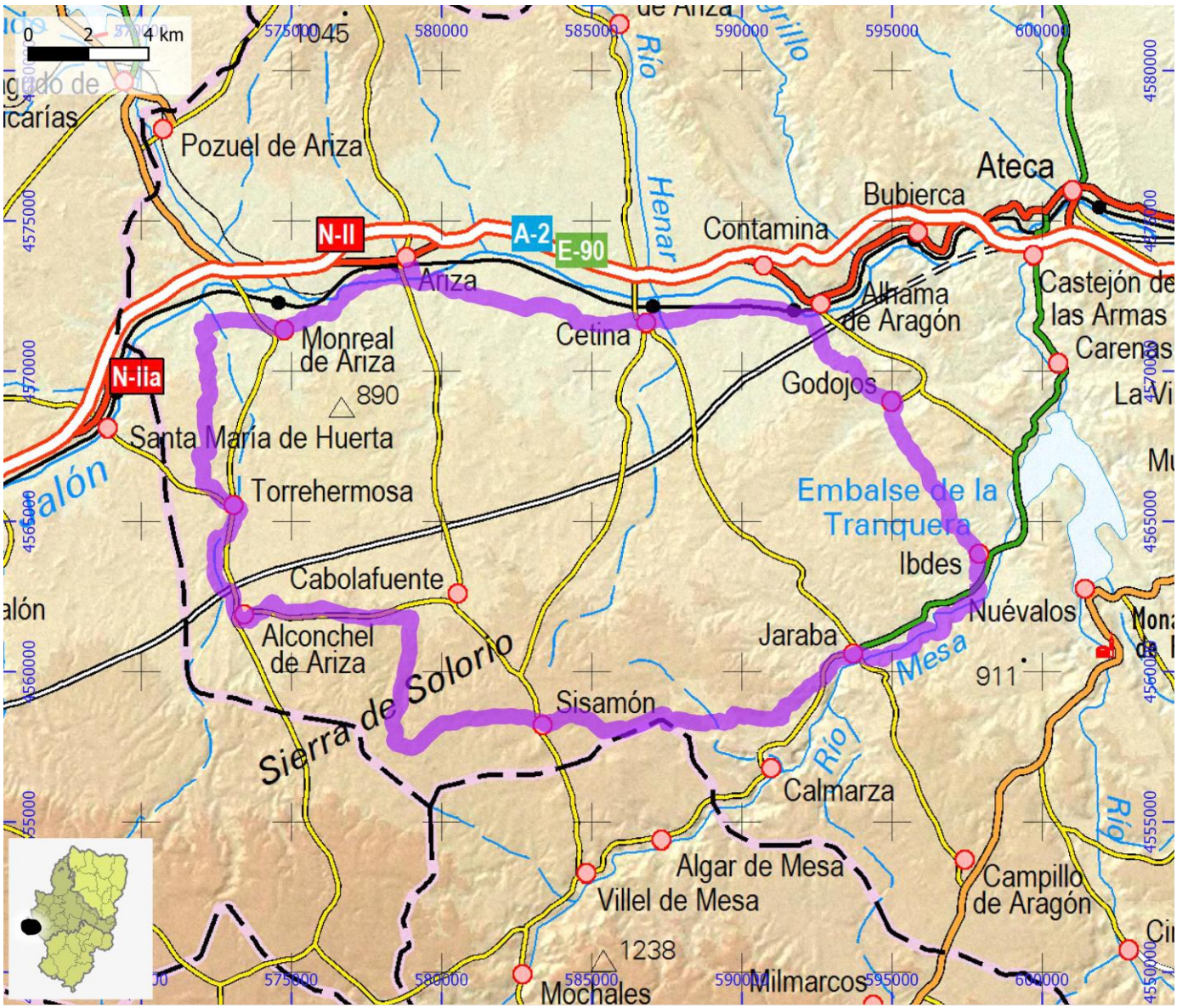

SENDEROS HOMOLOGADOS NO STA	ID OMA	FAM502

NOMBRE PR-Z 91: Ruta por el río Henar y Monegrillo

ITINERARIO

Sisamón - Cetina - Embid de Ariza - Villalengua

COMARCA	Comunidad de Calatayud	PROVINCIA	Zaragoza
ENLACE WEB	https://www.senderosfam.es/ruta/ficha/675	TIPO FAM	PR

MIDE

HORARIO	12:45	0	SEVERIDAD DEL MEDIO NATURAL
DESNIVEL DE SUBIDA (m)	465	0	ORIENTACIÓN EN EL ITINERARIO
DESNIVEL DE BAJADA (m)	775	0	DIFICULTAD EN EL DESPLAZAMIENTO
DISTANCIA HORIZONTAL (km)	46,0	0	CANTIDAD DE ESFUERZO NECESARIO
TIPO DE RECORRIDO	Travesía		PENDIENTE DE NIEVE
			PASOS DE ESCALADA

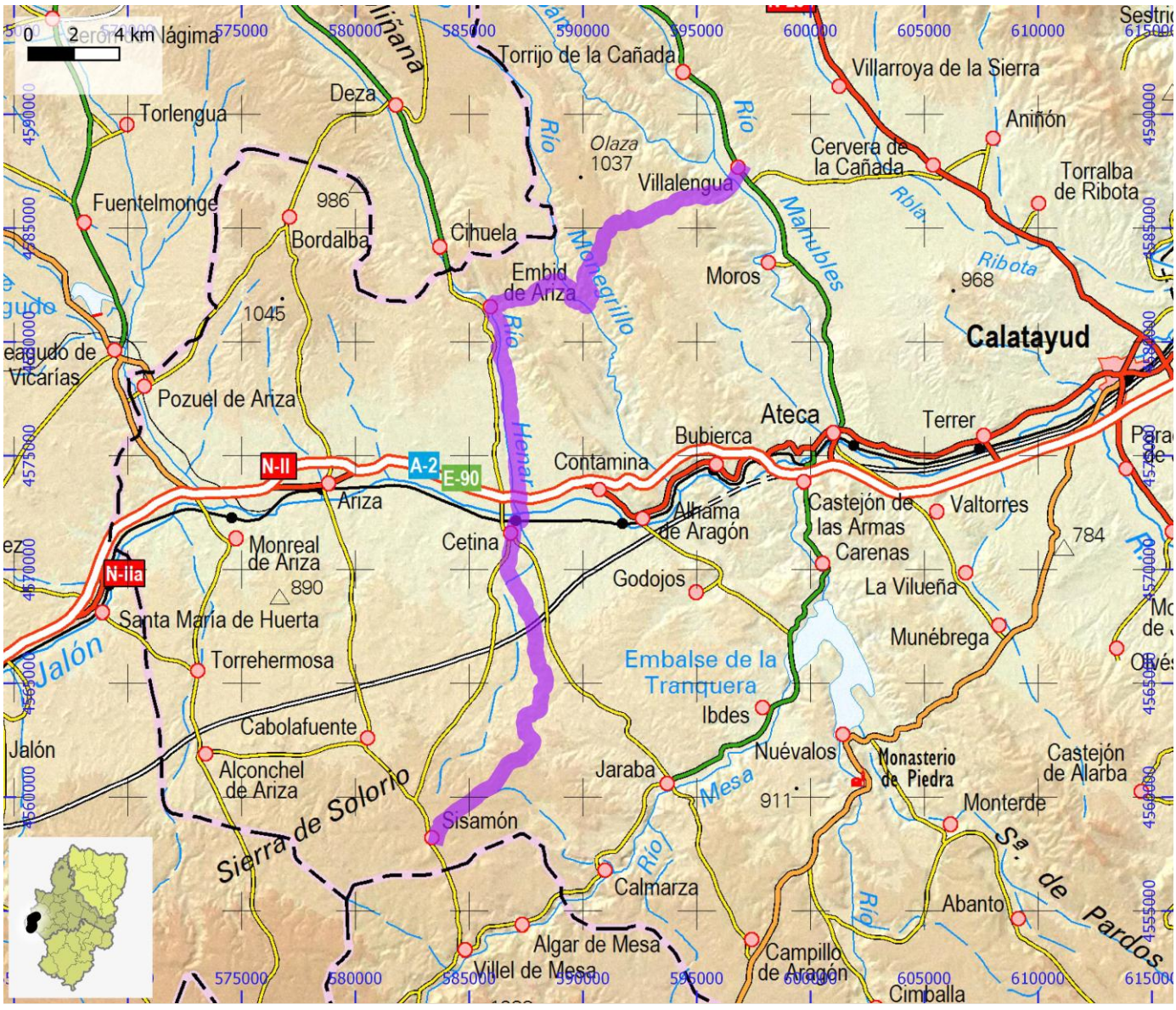

SENDEROS HOMOLOGADOS NO STA	ID OMA	FAM503

NOMBRE	PR-Z 91V1: Variante Embid de Ariza - Alhama de Aragón

ITINERARIO

Variante Embid de Ariza - Alhama de Aragón

COMARCA	Comunidad de Calatayud	PROVINCIA	Zaragoza
ENLACE WEB	https://www.senderosfam.es/ruta/ficha/674	TIPO FAM	PR

MIDE

HORARIO	3:40		0	SEVERIDAD DEL MEDIO NATURAL
DESNIVEL DE SUBIDA (m)	170		0	ORIENTACIÓN EN EL ITINERARIO
DESNIVEL DE BAJADA (m)	370		0	DIFICULTAD EN EL DESPLAZAMIENTO
DISTANCIA HORIZONTAL (km)	12,6		0	CANTIDAD DE ESFUERZO NECESARIO
TIPO DE RECORRIDO	Travesía			PENDIENTE DE NIEVE
				PASOS DE ESCALADA

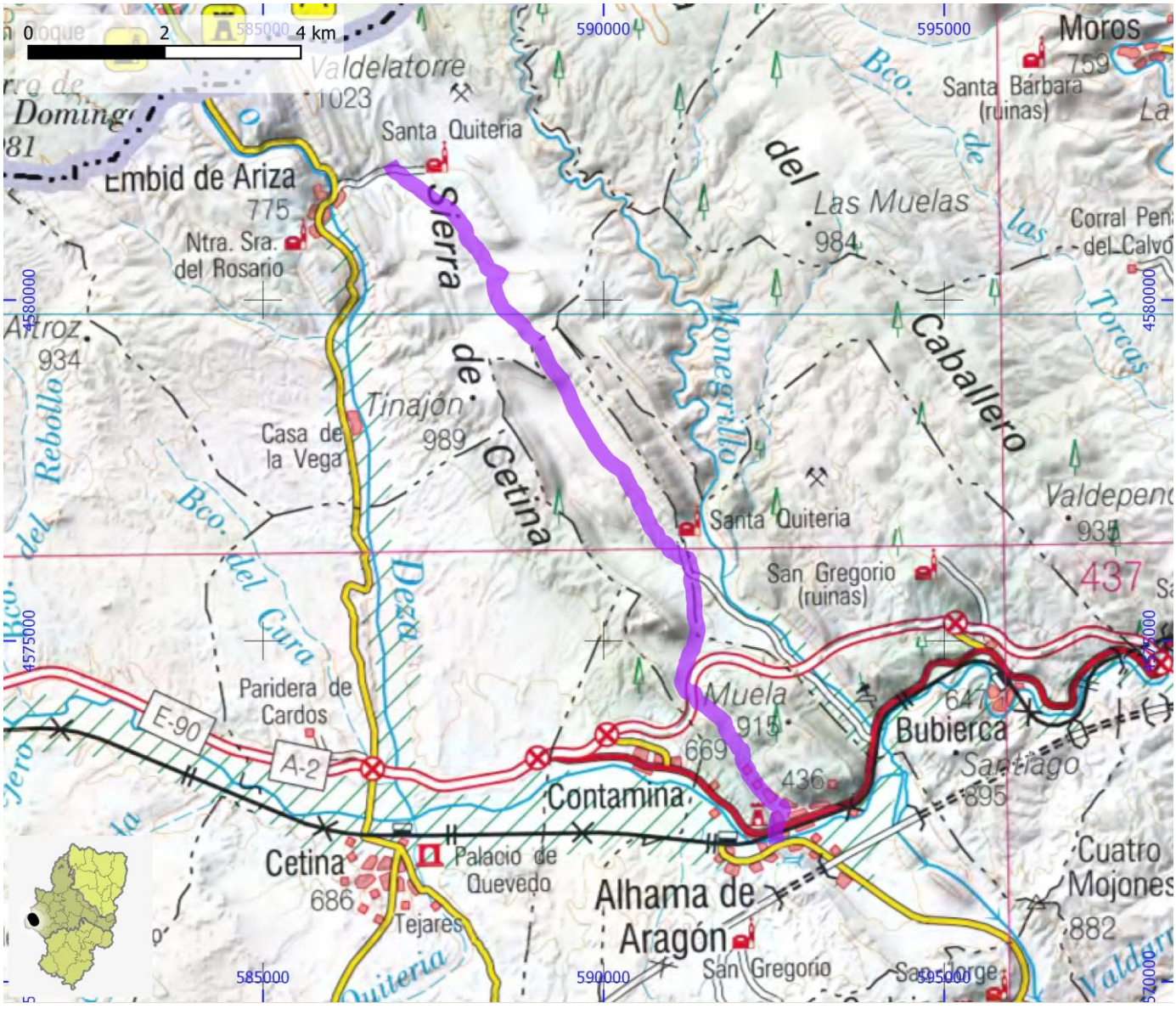

SENDEROS HOMOLOGADOS NO STA	ID OMA	FAM504

NOMBRE	PR-Z 92: Sierra de Pardos

ITINERARIO

Munébrega - Olvés - Alarba - Castejón de Alarba - Pardos - Abanto - desvío a Monterde - Nuévalos

COMARCA	Comunidad de Calatayud	PROVINCIA	Zaragoza
ENLACE WEB	https://www.senderosfam.es/ruta/ficha/678	TIPO FAM	PR

MIDE

HORARIO	15:50	0	SEVERIDAD DEL MEDIO NATURAL
DESNIVEL DE SUBIDA (m)	1195	0	ORIENTACIÓN EN EL ITINERARIO
DESNIVEL DE BAJADA (m)	1205	0	DIFICULTAD EN EL DESPLAZAMIENTO
DISTANCIA HORIZONTAL (km)	52,8	0	CANTIDAD DE ESFUERZO NECESARIO
TIPO DE RECORRIDO	Travesía		PENDIENTE DE NIEVE
			PASOS DE ESCALADA

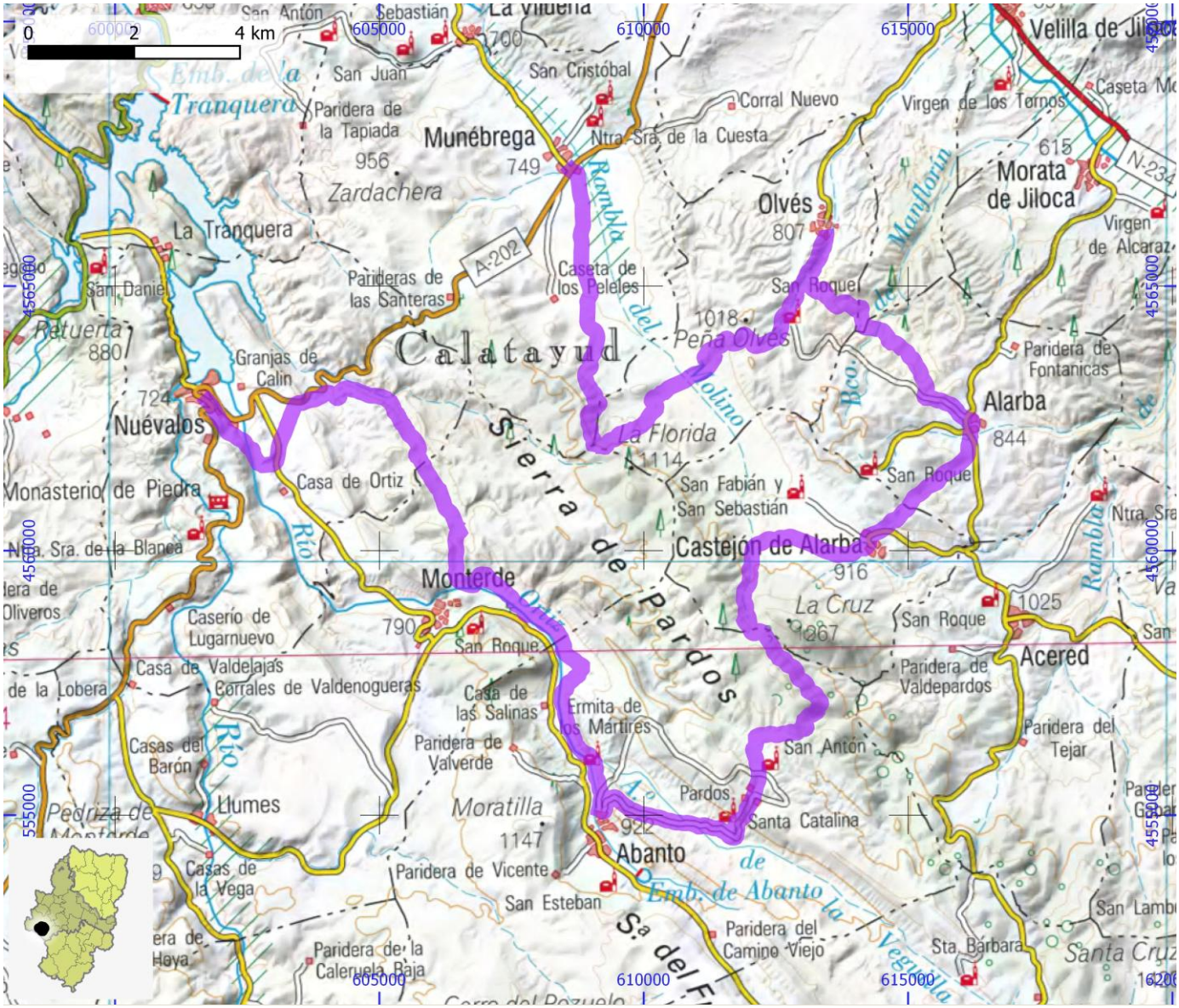

SENDEROS HOMOLOGADOS NO STA	ID OMA	FAM505

NOMBRE	PR-Z 93: Calatayud - Morata de Jiloca - Miedes de Aragón - Calatayud

ITINERARIO

Calatayud - Paracuellos de Jiloca - Maluenda - Velilla de Jiloca - Morata de Jiloca - Fuentes de Jiloca - Montón - Villafeliche - Miedes de Aragón - ermita de San Fabián - Calatayud / Morata de Jiloca - Alarba

COMARCA	Comunidad de Calatayud	PROVINCIA	Zaragoza
ENLACE WEB	https://www.senderosfam.es/ruta/ficha/681	TIPO FAM	PR

MIDE

HORARIO	18:00	0	SEVERIDAD DEL MEDIO NATURAL
DESNIVEL DE SUBIDA (m)	835	0	ORIENTACIÓN EN EL ITINERARIO
DESNIVEL DE BAJADA (m)	830	0	DIFICULTAD EN EL DESPLAZAMIENTO
DISTANCIA HORIZONTAL (km)	65,8	0	CANTIDAD DE ESFUERZO NECESARIO
TIPO DE RECORRIDO	Circular		PENDIENTE DE NIEVE
			PASOS DE ESCALADA

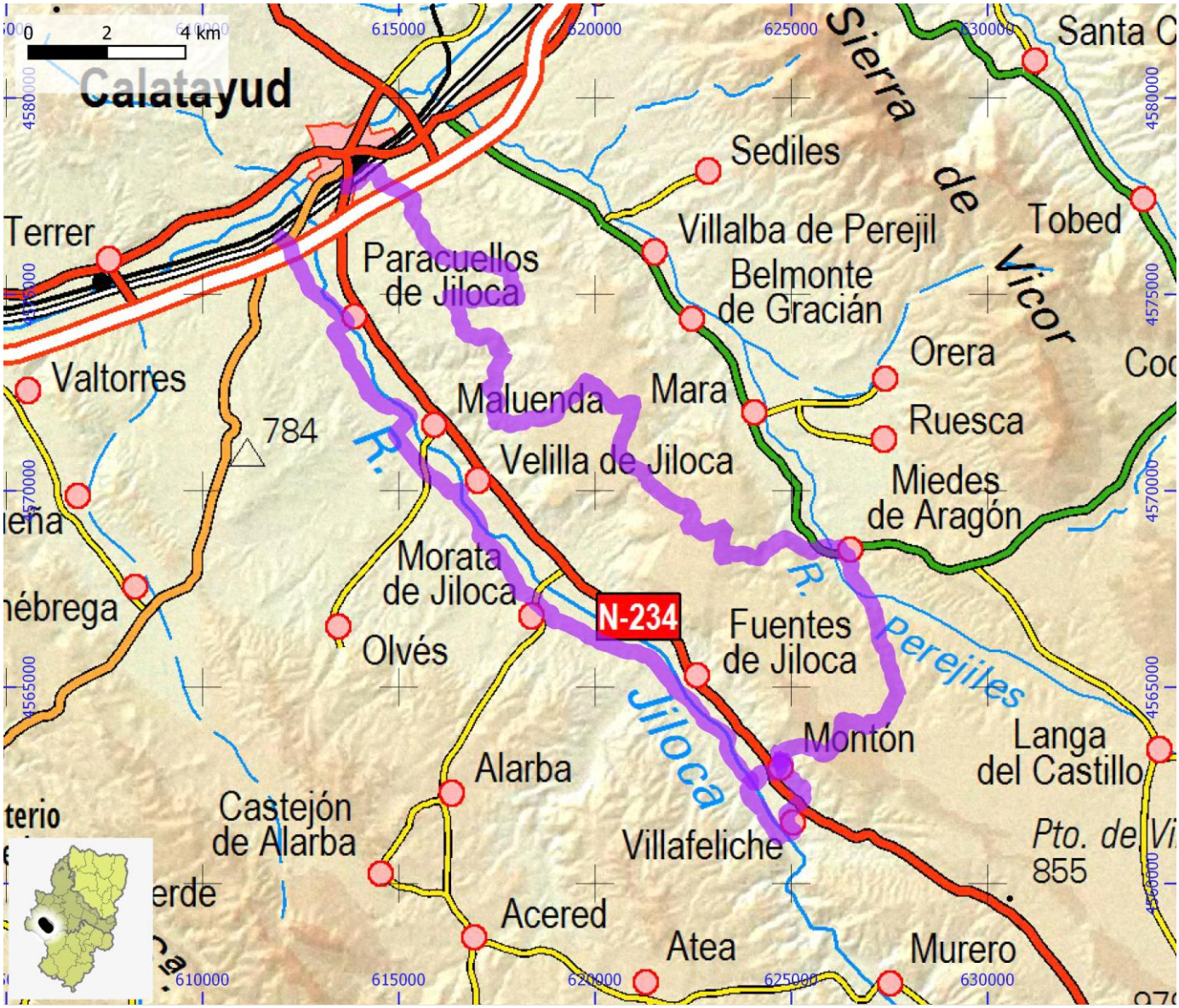

SENDEROS HOMOLOGADOS NO STA	ID OMA	FAM506

NOMBRE	PR-Z 94A: Viver de Vicort - Huérmeda - Calatayud

ITINERARIO

Viver de Vicort - Huérmeda - Calatayud

COMARCA	Comunidad de Calatayud	PROVINCIA	Zaragoza
ENLACE WEB	https://www.senderosfam.es/ruta/ficha/686	TIPO FAM	PR

MIDE

HORARIO	9:00	0	SEVERIDAD DEL MEDIO NATURAL
DESNIVEL DE SUBIDA (m)	535	0	ORIENTACIÓN EN EL ITINERARIO
DESNIVEL DE BAJADA (m)	1040	0	DIFICULTAD EN EL DESPLAZAMIENTO
DISTANCIA HORIZONTAL (km)	29,3	0	CANTIDAD DE ESFUERZO NECESARIO
TIPO DE RECORRIDO	Travesía		PENDIENTE DE NIEVE
			PASOS DE ESCALADA

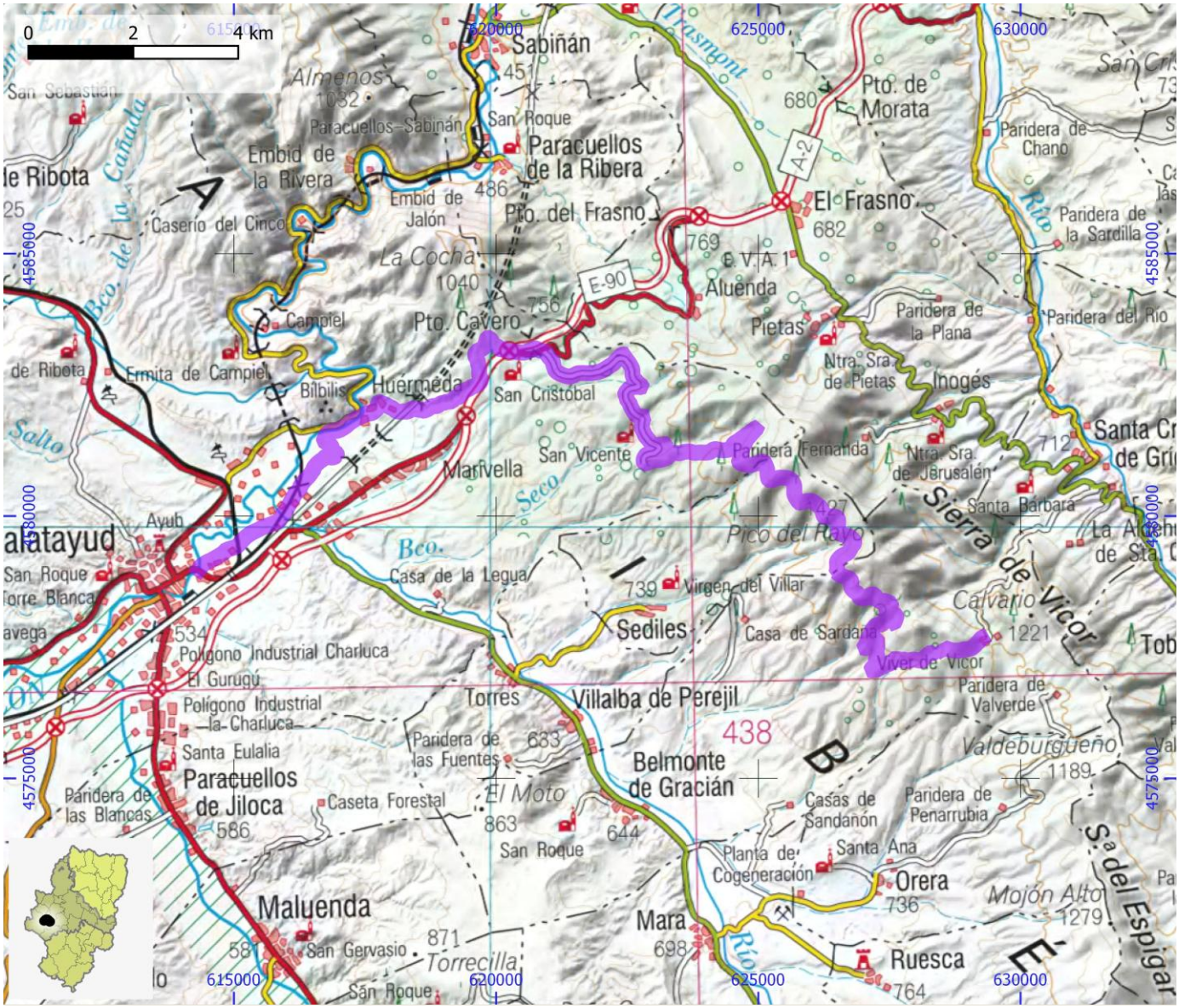

SENDEROS HOMOLOGADOS NO STA	ID OMA	FAM507

NOMBRE	PR-Z 94B: Circular por Miedes de Aragón -Vuelta a La Sierra del Espigar

ITINERARIO

Circular por Miedes de Aragón - Orera - Viver de Vicort - vuelta a la sierra del Espigar

COMARCA	Comunidad de Calatayud	PROVINCIA	Zaragoza
ENLACE WEB	https://www.senderosfam.es/ruta/ficha/690	TIPO FAM	PR

MIDE

HORARIO	10:10		0	SEVERIDAD DEL MEDIO NATURAL
DESNIVEL DE SUBIDA (m)	770		0	ORIENTACIÓN EN EL ITINERARIO
DESNIVEL DE BAJADA (m)	775		0	DIFICULTAD EN EL DESPLAZAMIENTO
DISTANCIA HORIZONTAL (km)	34,0		0	CANTIDAD DE ESFUERZO NECESARIO
TIPO DE RECORRIDO	Circular			PENDIENTE DE NIEVE
				PASOS DE ESCALADA

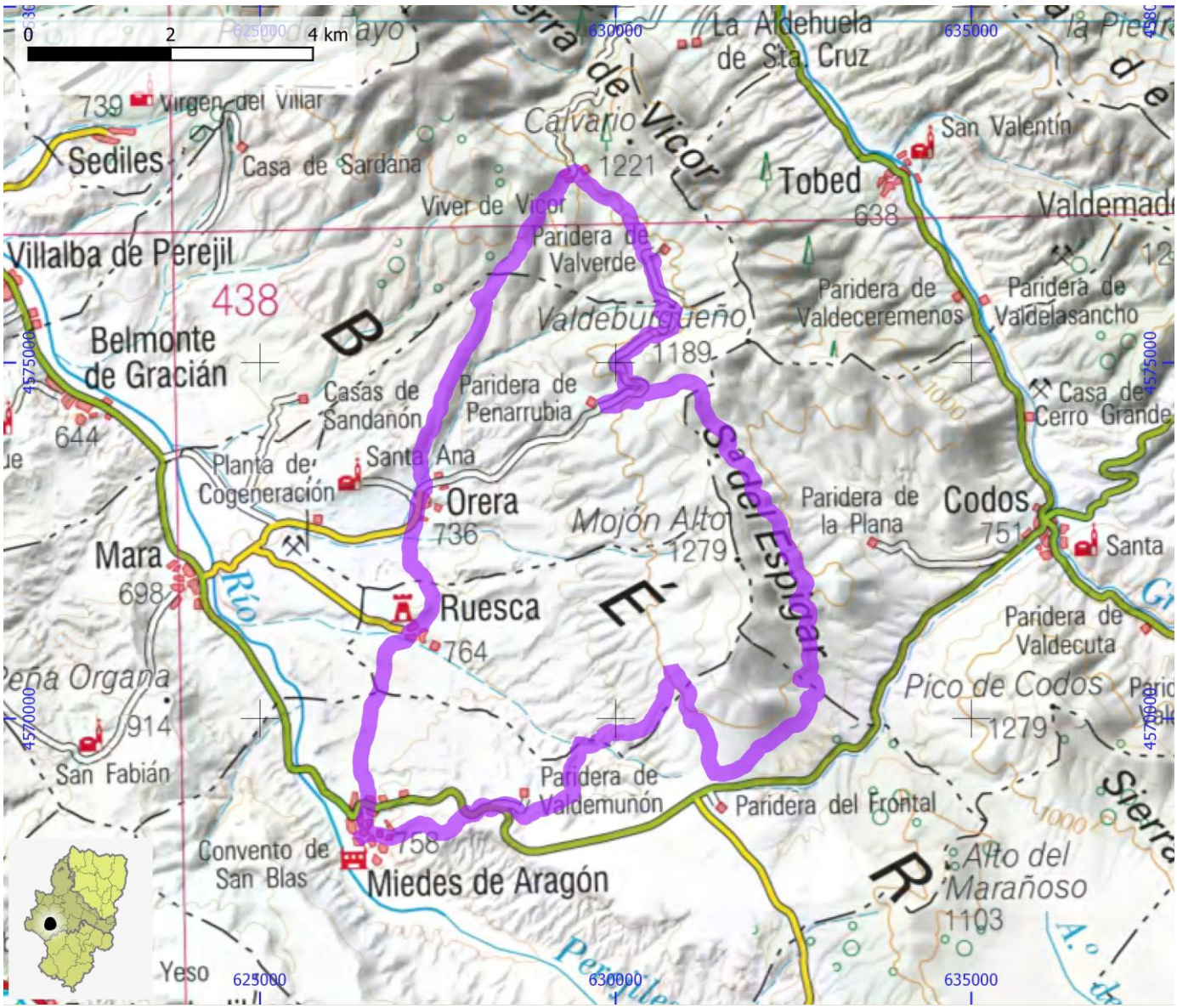

SENDEROS HOMOLOGADOS NO STA	ID OMA	FAM508

NOMBRE	PR-Z 95: Valle del Manubles

ITINERARIO

Torrelapaja - Berdejo - desvío a Bijuesca - Torrijo de la Cañada - Villalengua - Moros - Ateca / Moros - Calatayud

COMARCA	Comunidad de Calatayud	PROVINCIA	Zaragoza
ENLACE WEB	https://www.senderosfam.es/ruta/ficha/691	TIPO FAM	PR

MIDE

HORARIO	13:55		0	SEVERIDAD DEL MEDIO NATURAL
DESNIVEL DE SUBIDA (m)	750		0	ORIENTACIÓN EN EL ITINERARIO
DESNIVEL DE BAJADA (m)	1150		0	DIFICULTAD EN EL DESPLAZAMIENTO
DISTANCIA HORIZONTAL (km)	47,6		0	CANTIDAD DE ESFUERZO NECESARIO
TIPO DE RECORRIDO	Travesía			PENDIENTE DE NIEVE
				PASOS DE ESCALADA

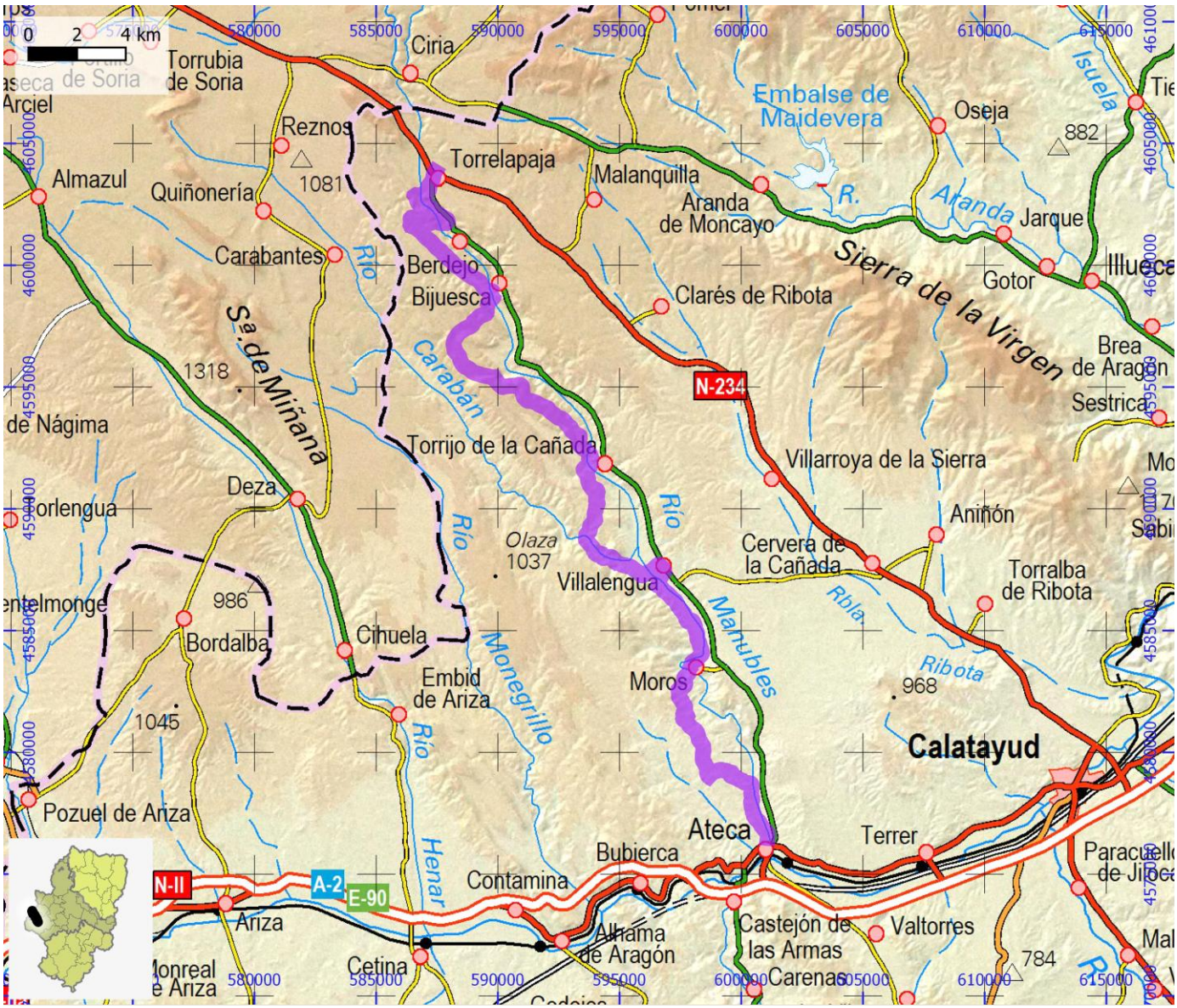

SENDEROS HOMOLOGADOS NO STA	ID OMA	FAM509

NOMBRE	PR-Z 96A: Valle del Ribota

ITINERARIO

Calatayud - Torralba de Ribota - Aniñón - Pantano del Niño Jesús

COMARCA	Comunidad de Calatayud	PROVINCIA	Zaragoza
ENLACE WEB	https://www.senderosfam.es/ruta/ficha/695	TIPO FAM	PR

MIDE

HORARIO	6:15	0	SEVERIDAD DEL MEDIO NATURAL
DESNIVEL DE SUBIDA (m)	620	0	ORIENTACIÓN EN EL ITINERARIO
DESNIVEL DE BAJADA (m)	205	0	DIFICULTAD EN EL DESPLAZAMIENTO
DISTANCIA HORIZONTAL (km)	20,9	0	CANTIDAD DE ESFUERZO NECESARIO
TIPO DE RECORRIDO	Travesía		PENDIENTE DE NIEVE
			PASOS DE ESCALADA



SENDEROS HOMOLOGADOS NO STA	ID OMA	FAM510

NOMBRE PR-Z 96B: Villarroya de La Sierra - Torrelapaja

ITINERARIO

Villarroya de la Sierra - Clarés de Ribota - Malanquilla - Torrelapaja

COMARCA	Comunidad de Calatayud	**PROVINCIA**	Zaragoza
ENLACE WEB	https://www.senderosfam.es/ruta/ficha/698	**TIPO FAM**	PR

MIDE

HORARIO	9:00	0	SEVERIDAD DEL MEDIO NATURAL
DESNIVEL DE SUBIDA (m)	690	0	ORIENTACIÓN EN EL ITINERARIO
DESNIVEL DE BAJADA (m)	435	0	DIFICULTAD EN EL DESPLAZAMIENTO
DISTANCIA HORIZONTAL (km)	31,0	0	CANTIDAD DE ESFUERZO NECESARIO
TIPO DE RECORRIDO	Travesía		PENDIENTE DE NIEVE
			PASOS DE ESCALADA

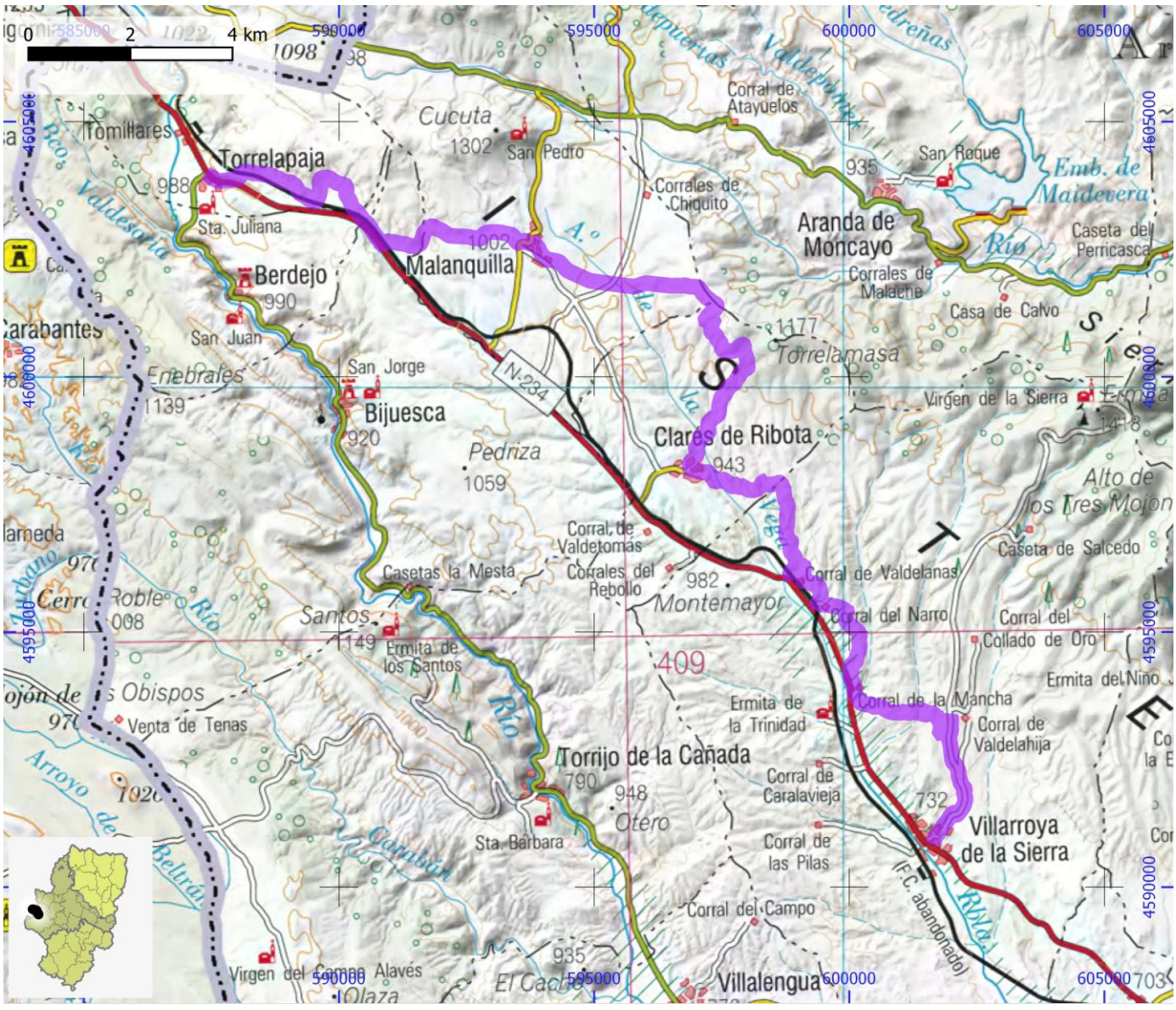

SENDEROS HOMOLOGADOS NO STA	ID OMA	FAM511

NOMBRE	PR-Z 97: Moros - Munébrega

ITINERARIO

Moros - Terrer - La Vilueña - Munébrega

COMARCA	Comunidad de Calatayud	PROVINCIA	Zaragoza
ENLACE WEB	https://www.senderosfam.es/ruta/ficha/284	TIPO FAM	PR

MIDE

HORARIO	8:05		0	SEVERIDAD DEL MEDIO NATURAL
DESNIVEL DE SUBIDA (m)	515		0	ORIENTACIÓN EN EL ITINERARIO
DESNIVEL DE BAJADA (m)	520		0	DIFICULTAD EN EL DESPLAZAMIENTO
DISTANCIA HORIZONTAL (km)	27,7		0	CANTIDAD DE ESFUERZO NECESARIO
TIPO DE RECORRIDO	Travesía			PENDIENTE DE NIEVE
				PASOS DE ESCALADA



SENDEROS HOMOLOGADOS NO STA	ID OMA	FAM512

NOMBRE	PR-HU 46 V2: Variante Rivera d'Avall - PR-HU 46

ITINERARIO

Rivera d'Avall - Cornudella de Baliera - PR-HU 46

COMARCA	Ribagorza	PROVINCIA	Huesca
ENLACE WEB	https://www.senderosfam.es/ruta/ficha/1089	TIPO FAM	PR

MIDE

HORARIO	1:35	0	SEVERIDAD DEL MEDIO NATURAL
DESNIVEL DE SUBIDA (m)	315	0	ORIENTACIÓN EN EL ITINERARIO
DESNIVEL DE BAJADA (m)	175	0	DIFICULTAD EN EL DESPLAZAMIENTO
DISTANCIA HORIZONTAL (km)	3,7	0	CANTIDAD DE ESFUERZO NECESARIO
TIPO DE RECORRIDO	Travesía		PENDIENTE DE NIEVE
			PASOS DE ESCALADA

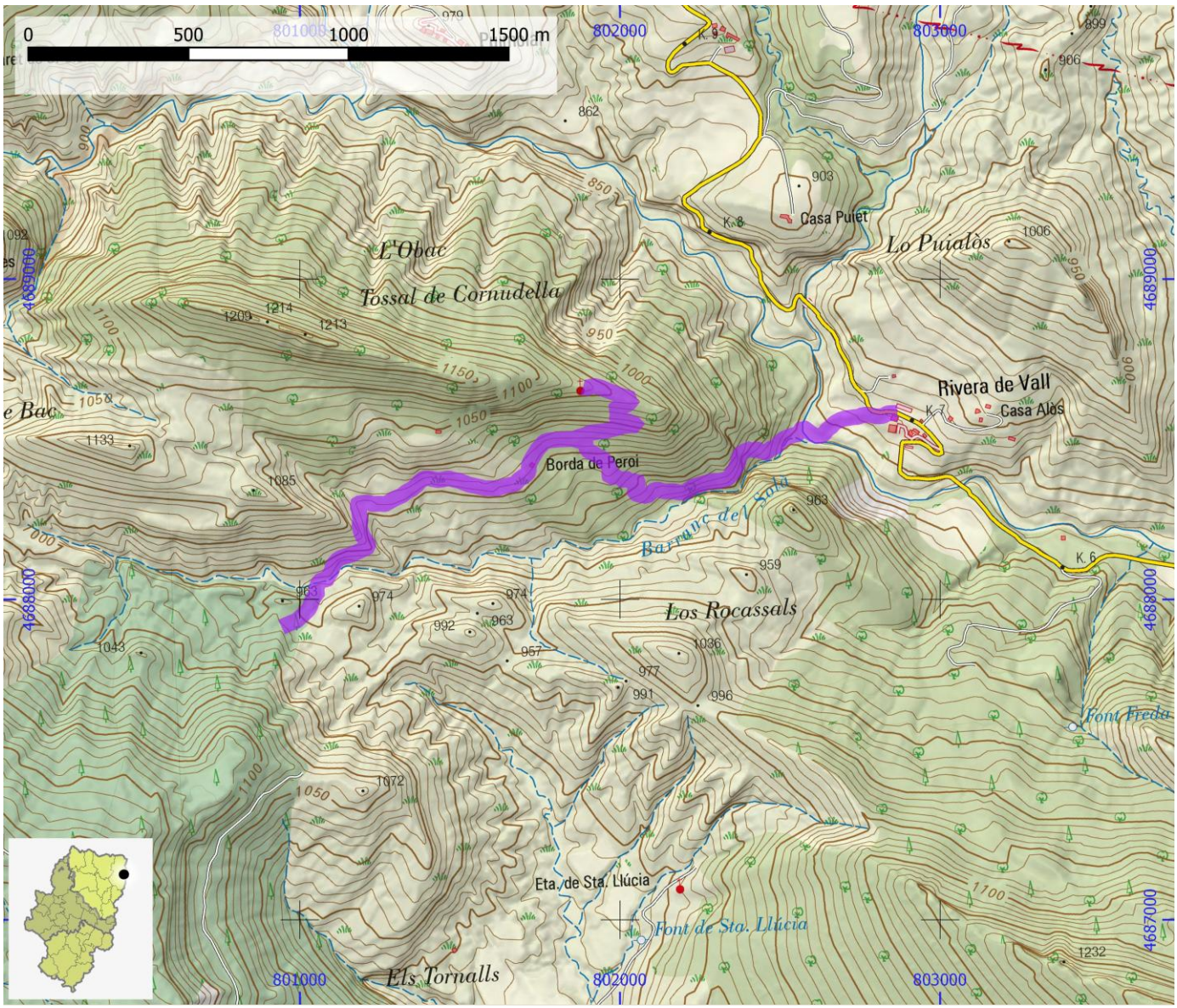

SENDEROS HOMOLOGADOS NO STA	ID OMA	FAM513

NOMBRE	SL-Z 02: Ruta de Alcocer de Ateca

ITINERARIO

Ateca - Ateca

COMARCA	Comunidad de Calatayud	PROVINCIA	Zaragoza
ENLACE WEB	https://www.senderosfam.es/ruta/ficha/864	TIPO FAM	SL

MIDE

HORARIO	3:40	1	SEVERIDAD DEL MEDIO NATURAL
DESNIVEL DE SUBIDA (m)	240	1	ORIENTACIÓN EN EL ITINERARIO
DESNIVEL DE BAJADA (m)	245	2	DIFICULTAD EN EL DESPLAZAMIENTO
DISTANCIA HORIZONTAL (km)	12,4	2	CANTIDAD DE ESFUERZO NECESARIO
TIPO DE RECORRIDO	Circular		PENDIENTE DE NIEVE
			PASOS DE ESCALADA

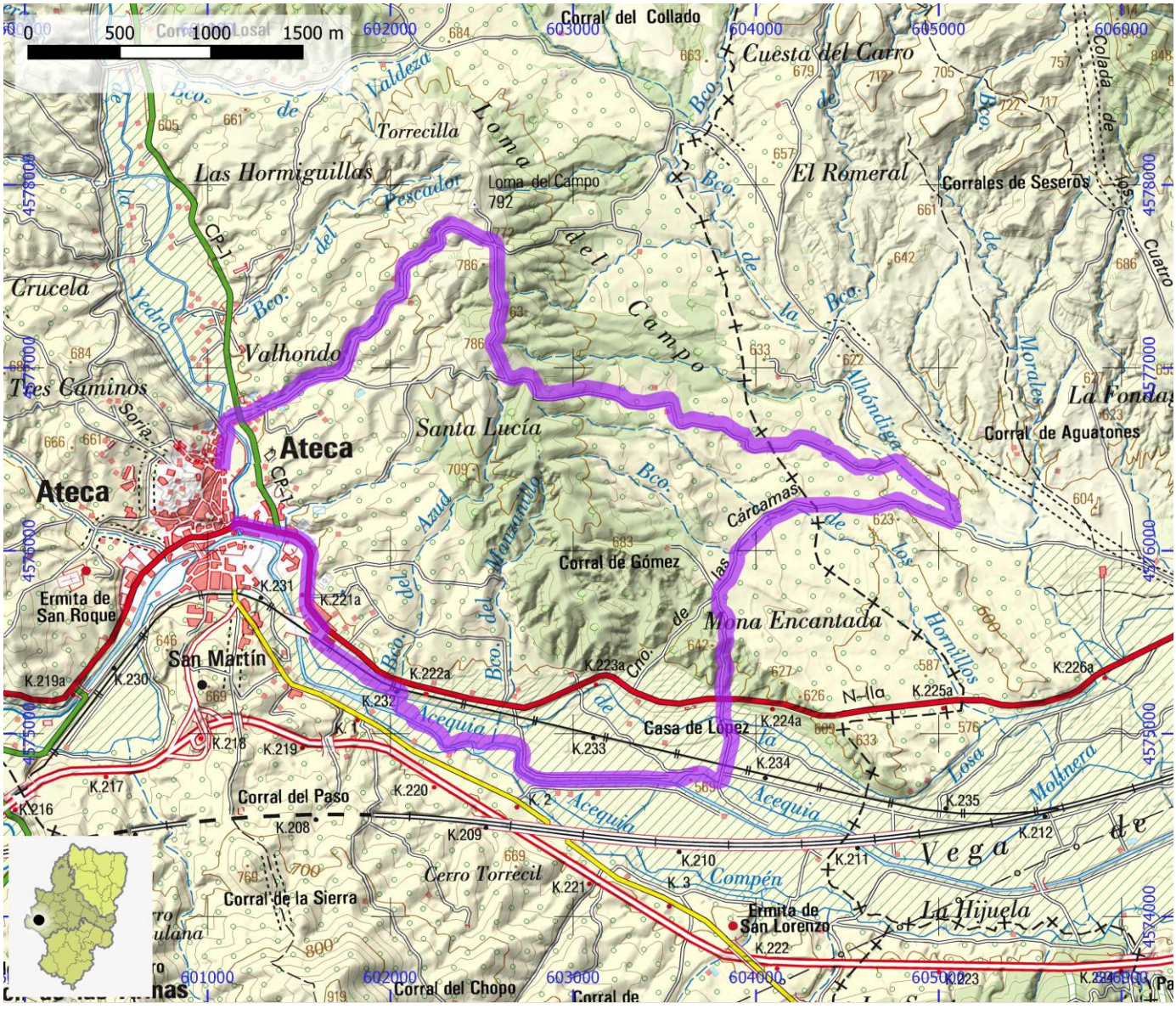

SENDEROS HOMOLOGADOS NO STA	ID OMA	FAM514

NOMBRE	SL-Z 03: Cueva de La Cabrera de Berdejo

ITINERARIO

Berdejo - Cueva de la Cabrera

COMARCA	Comunidad de Calatayud	PROVINCIA	Zaragoza
ENLACE WEB	https://www.senderosfam.es/ruta/ficha/926	TIPO FAM	SL

MIDE

HORARIO	0:20	1	SEVERIDAD DEL MEDIO NATURAL
DESNIVEL DE SUBIDA (m)	45	1	ORIENTACIÓN EN EL ITINERARIO
DESNIVEL DE BAJADA (m)	45	2	DIFICULTAD EN EL DESPLAZAMIENTO
DISTANCIA HORIZONTAL (km)	0,3	1	CANTIDAD DE ESFUERZO NECESARIO
TIPO DE RECORRIDO	Ida y Vuelta		PENDIENTE DE NIEVE
			PASOS DE ESCALADA

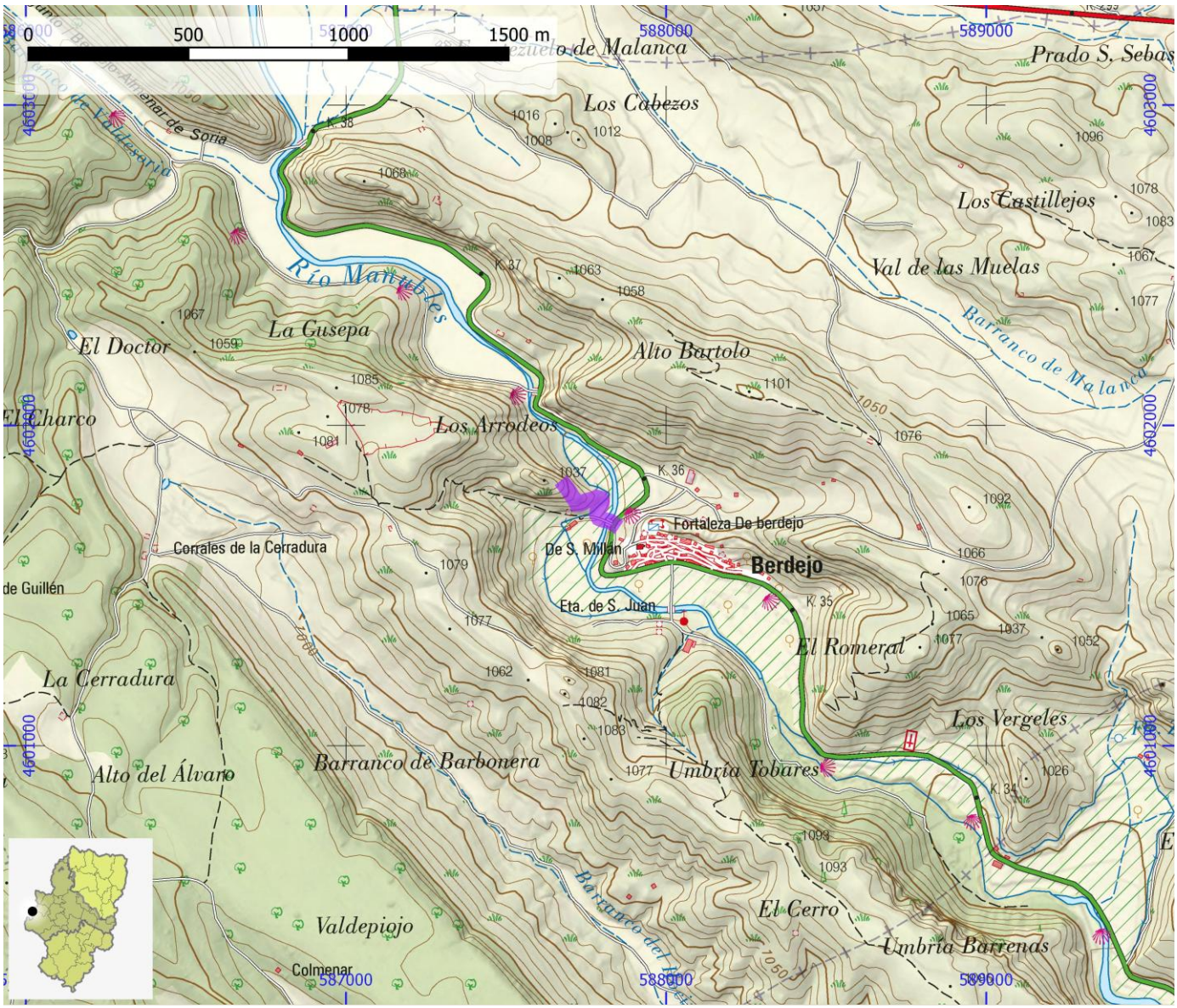

SENDEROS HOMOLOGADOS NO STA	ID OMA	FAM515

NOMBRE	SL-Z 04: Ruta de Bijuesca

ITINERARIO

Bijuesca - Bijuesca

COMARCA	Comunidad de Calatayud	PROVINCIA	Zaragoza
ENLACE WEB	https://www.senderosfam.es/ruta/ficha/882	TIPO FAM	SL

MIDE

HORARIO	0:40	1	SEVERIDAD DEL MEDIO NATURAL
DESNIVEL DE SUBIDA (m)	60	1	ORIENTACIÓN EN EL ITINERARIO
DESNIVEL DE BAJADA (m)	40	2	DIFICULTAD EN EL DESPLAZAMIENTO
DISTANCIA HORIZONTAL (km)	2,2	1	CANTIDAD DE ESFUERZO NECESARIO
TIPO DE RECORRIDO	Circular		PENDIENTE DE NIEVE
			PASOS DE ESCALADA

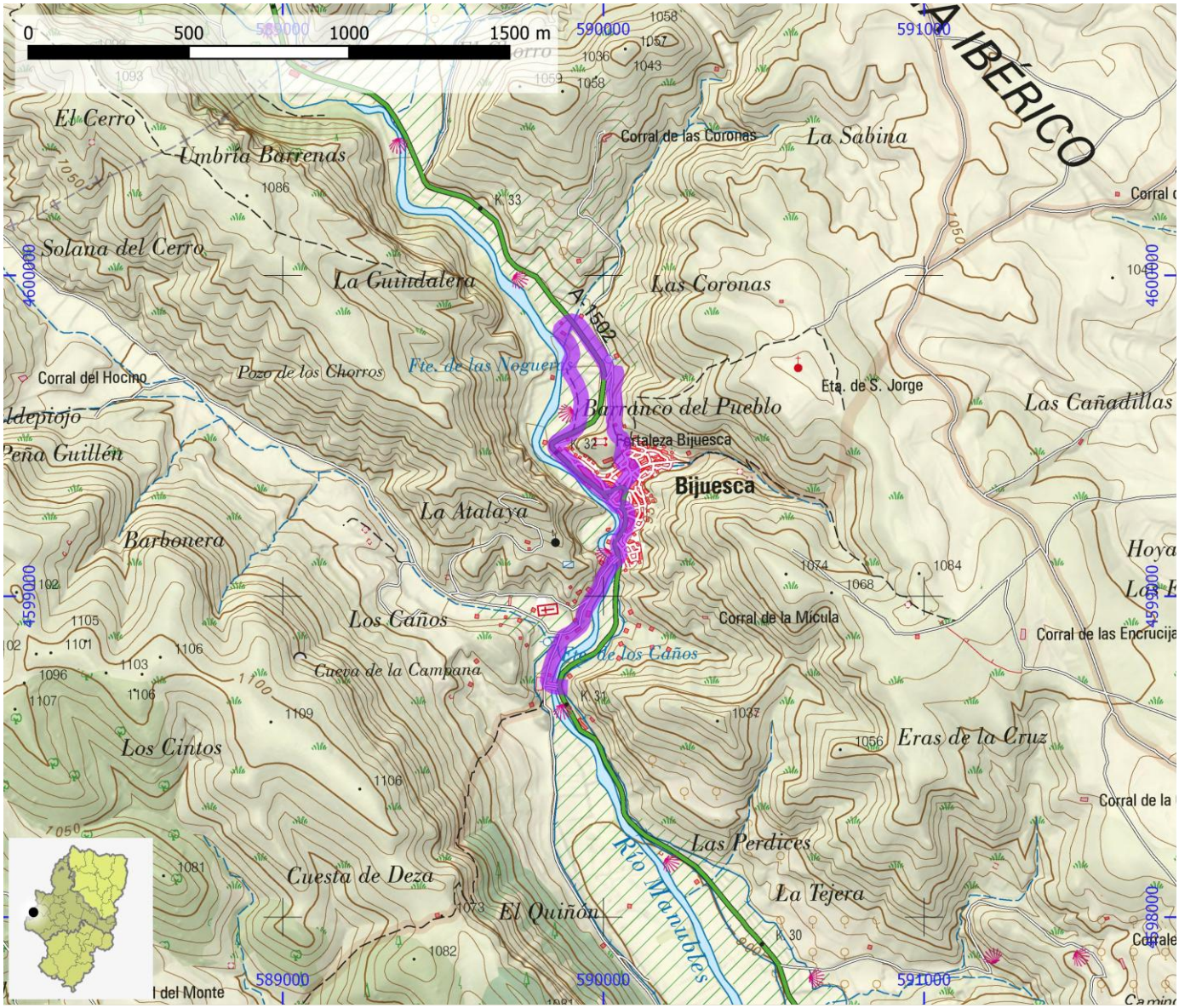

SENDEROS HOMOLOGADOS NO STA	ID OMA	FAM516

NOMBRE SL-Z 05: Cerro de San Gregorio de Bubierca

ITINERARIO

Bubierca - Ermita de San Gregorio

COMARCA	Comunidad de Calatayud	**PROVINCIA**	Zaragoza
ENLACE WEB	https://www.senderosfam.es/ruta/ficha/936	**TIPO FAM**	SL

MIDE

HORARIO	2:15		1	SEVERIDAD DEL MEDIO NATURAL
DESNIVEL DE SUBIDA (m)	280		2	ORIENTACIÓN EN EL ITINERARIO
DESNIVEL DE BAJADA (m)	280		1	DIFICULTAD EN EL DESPLAZAMIENTO
DISTANCIA HORIZONTAL (km)	3,0		2	CANTIDAD DE ESFUERZO NECESARIO
TIPO DE RECORRIDO	Ida y Vuelta			PENDIENTE DE NIEVE
				PASOS DE ESCALADA

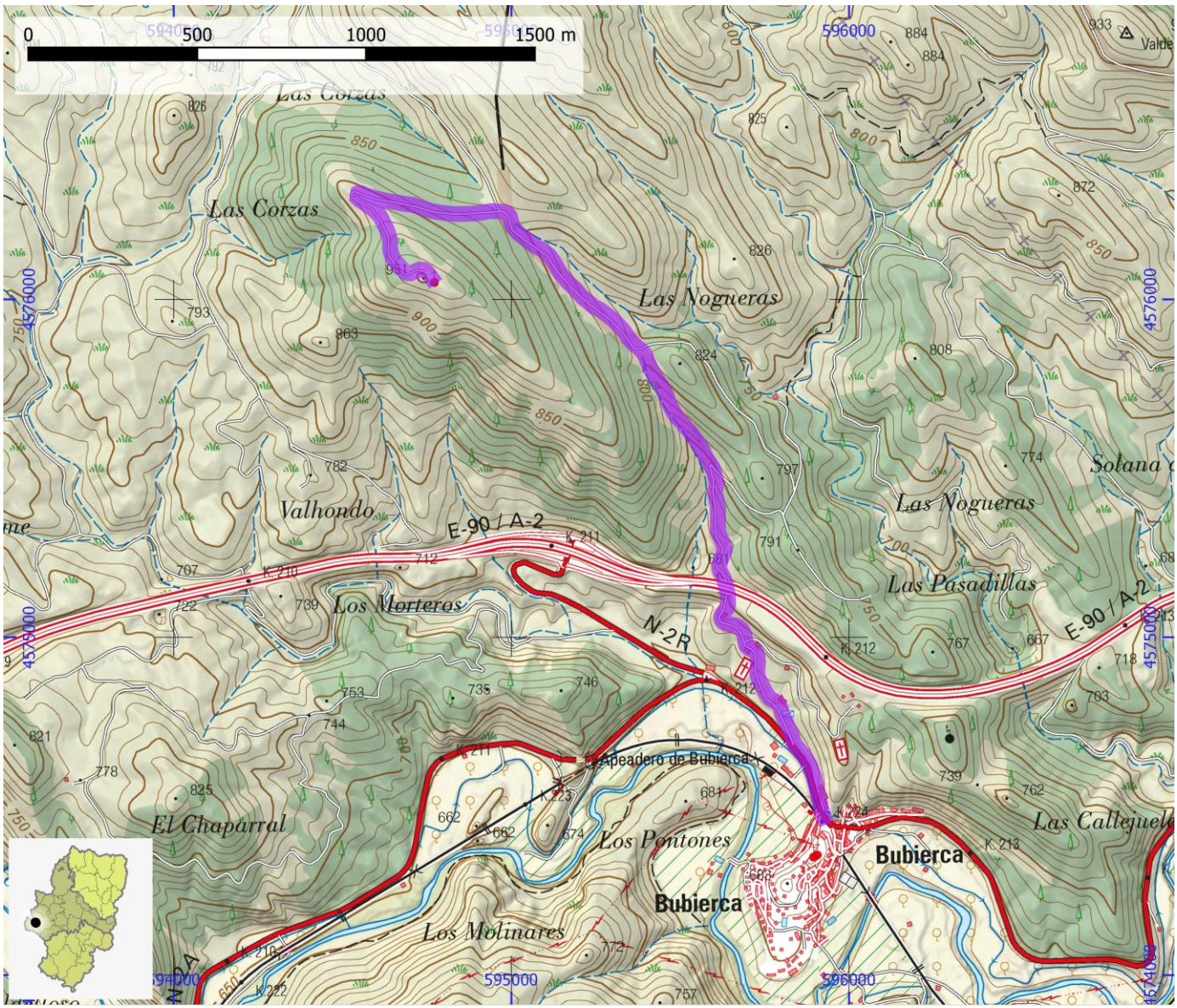

SENDEROS HOMOLOGADOS NO STA	ID OMA	FAM517

NOMBRE SL-Z 06: Cerro de Santiago de Bubierca

ITINERARIO

Bubierca - Cerro de Santiago

COMARCA	Comunidad de Calatayud	**PROVINCIA**	Zaragoza
ENLACE WEB	https://www.senderosfam.es/ruta/ficha/949	**TIPO FAM**	SL

MIDE

HORARIO	1:30		2	SEVERIDAD DEL MEDIO NATURAL
DESNIVEL DE SUBIDA (m)	275		2	ORIENTACIÓN EN EL ITINERARIO
DESNIVEL DE BAJADA (m)	275		2	DIFICULTAD EN EL DESPLAZAMIENTO
DISTANCIA HORIZONTAL (km)	2,0		3	CANTIDAD DE ESFUERZO NECESARIO
TIPO DE RECORRIDO	Ida y Vuelta			PENDIENTE DE NIEVE
				PASOS DE ESCALADA

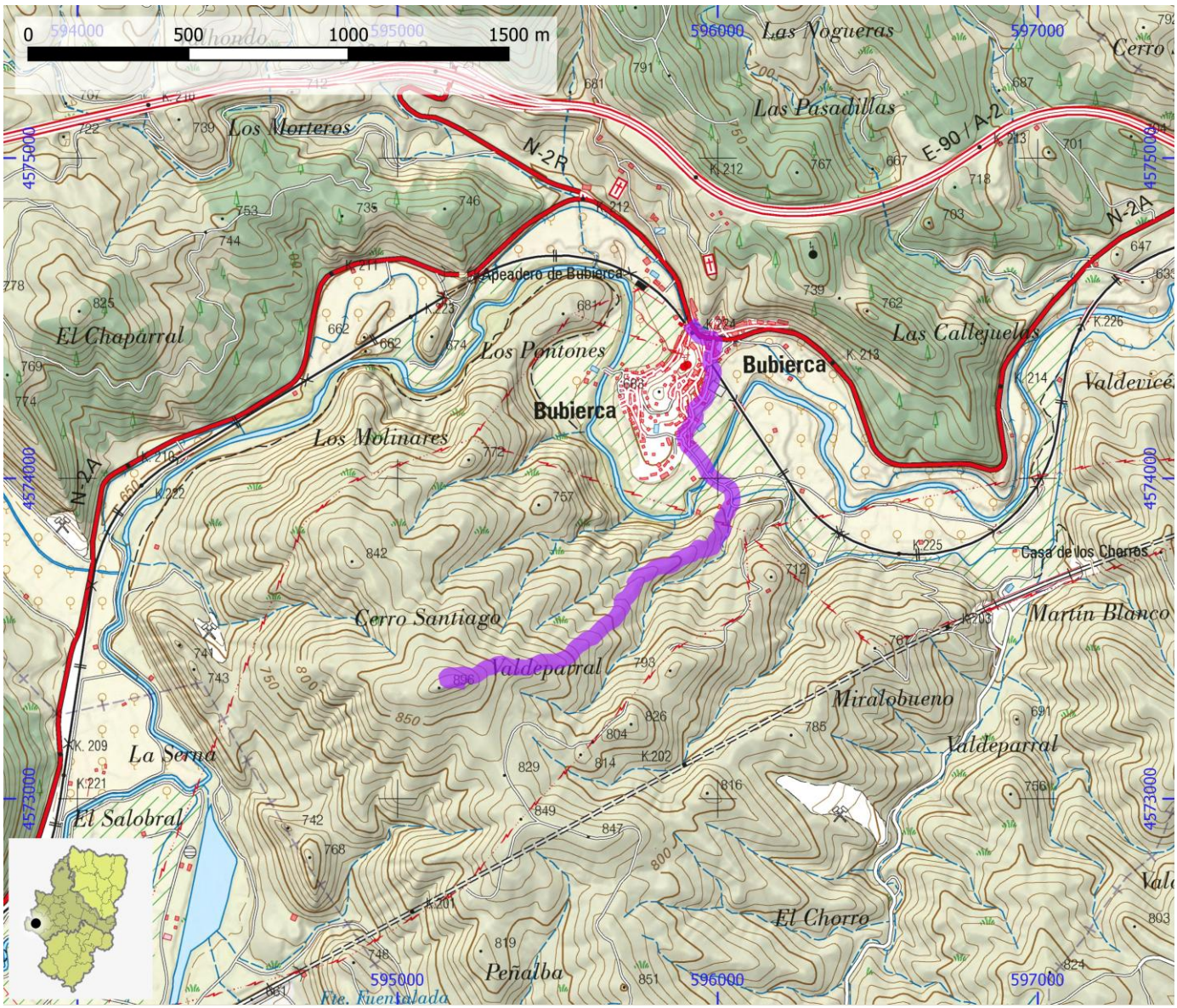

SENDEROS HOMOLOGADOS NO STA	ID OMA	FAM518

NOMBRE SL-Z 07: Ruta del Pinchón de Cabolafuente

ITINERARIO

Cabolafunete - Hoyade la Teja - La Cueva - Peñangosta - Cabolafuente

COMARCA	Comunidad de Calatayud	**PROVINCIA**	Zaragoza
ENLACE WEB	https://www.senderosfam.es/ruta/ficha/884	**TIPO FAM**	SL

MIDE

HORARIO	3:30		1	SEVERIDAD DEL MEDIO NATURAL
DESNIVEL DE SUBIDA (m)	150		1	ORIENTACIÓN EN EL ITINERARIO
DESNIVEL DE BAJADA (m)	155		1	DIFICULTAD EN EL DESPLAZAMIENTO
DISTANCIA HORIZONTAL (km)	12,5		2	CANTIDAD DE ESFUERZO NECESARIO
TIPO DE RECORRIDO	Circular			PENDIENTE DE NIEVE
				PASOS DE ESCALADA

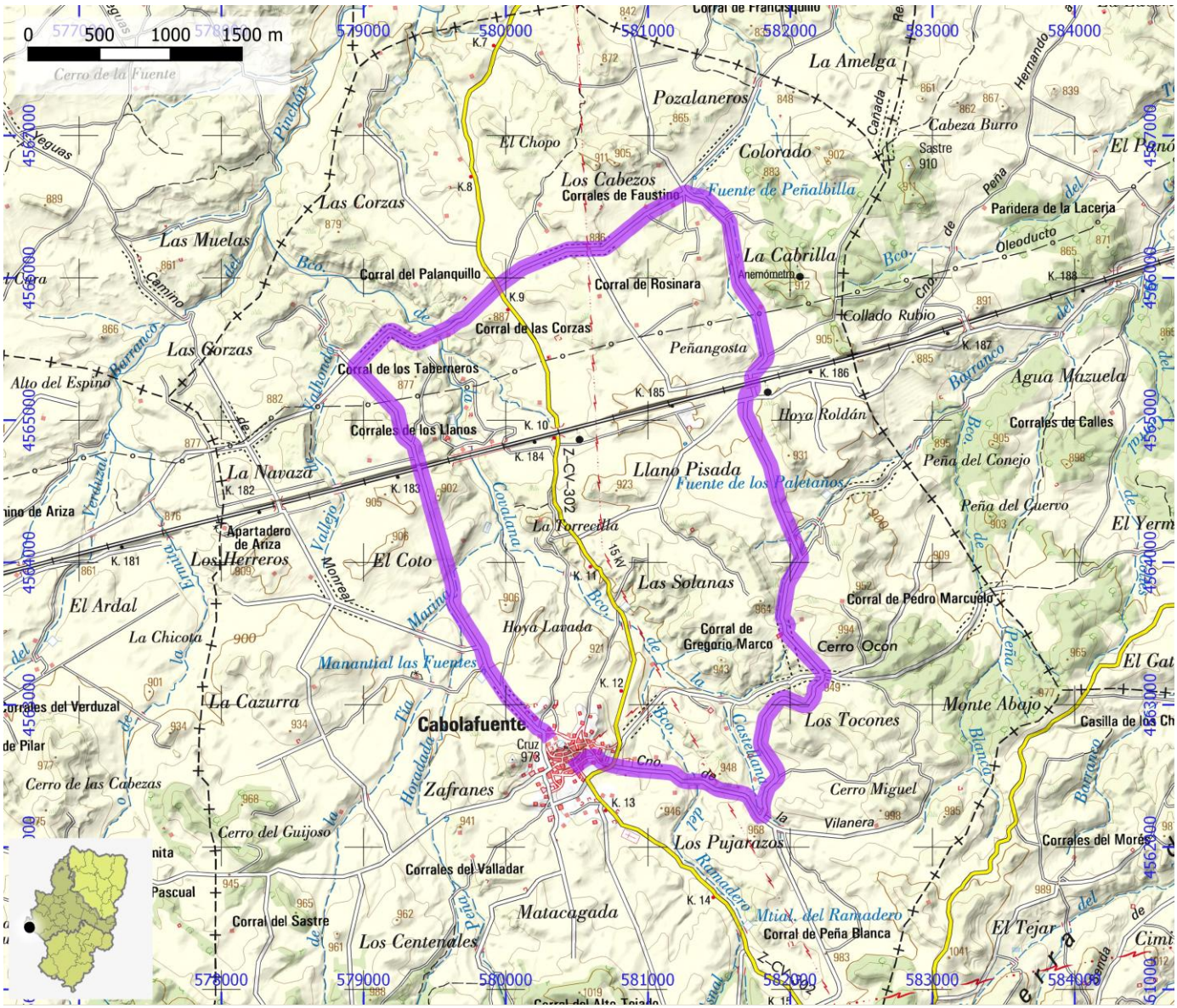

SENDEROS HOMOLOGADOS NO STA	ID OMA	FAM519

NOMBRE	SL-Z 08: Ruta de Calatayud

ITINERARIO

Calatayud - Río Jalón, por el Barranco de la Bertolina

COMARCA	Comunidad de Calatayud	PROVINCIA	Zaragoza
ENLACE WEB	https://www.senderosfam.es/ruta/ficha/947	TIPO FAM	SL

MIDE

HORARIO	4:35		1	SEVERIDAD DEL MEDIO NATURAL
DESNIVEL DE SUBIDA (m)	210		1	ORIENTACIÓN EN EL ITINERARIO
DESNIVEL DE BAJADA (m)	210		1	DIFICULTAD EN EL DESPLAZAMIENTO
DISTANCIA HORIZONTAL (km)	8,2		2	CANTIDAD DE ESFUERZO NECESARIO
TIPO DE RECORRIDO	Ida y Vuelta			PENDIENTE DE NIEVE
				PASOS DE ESCALADA

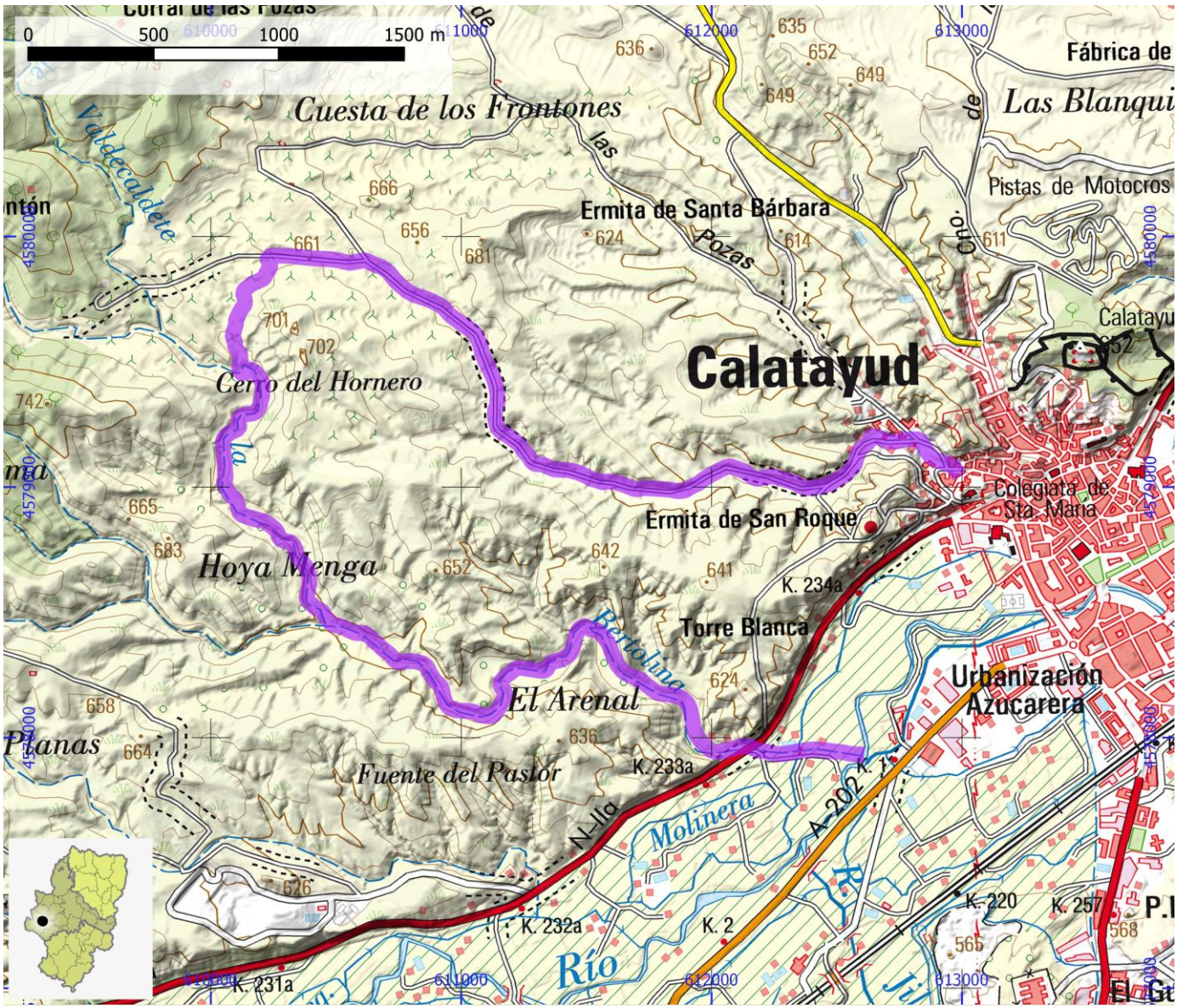

SENDEROS HOMOLOGADOS NO STA	ID OMA	FAM520

NOMBRE	SL-Z 09: Ruta de Castejón de Las Armas a Carenas, por La Sierra

ITINERARIO

Castejón de las Armas - Carenas, por la sierra

COMARCA	Comunidad de Calatayud	PROVINCIA	Zaragoza
ENLACE WEB	https://www.senderosfam.es/ruta/ficha/948	TIPO FAM	SL

MIDE

HORARIO	4:40			SEVERIDAD DEL MEDIO NATURAL
DESNIVEL DE SUBIDA (m)	565	1	1	ORIENTACIÓN EN EL ITINERARIO
DESNIVEL DE BAJADA (m)	565	2	2	DIFICULTAD EN EL DESPLAZAMIENTO
DISTANCIA HORIZONTAL (km)	6,9			CANTIDAD DE ESFUERZO NECESARIO
TIPO DE RECORRIDO	Ida y Vuelta			PENDIENTE DE NIEVE
				PASOS DE ESCALADA

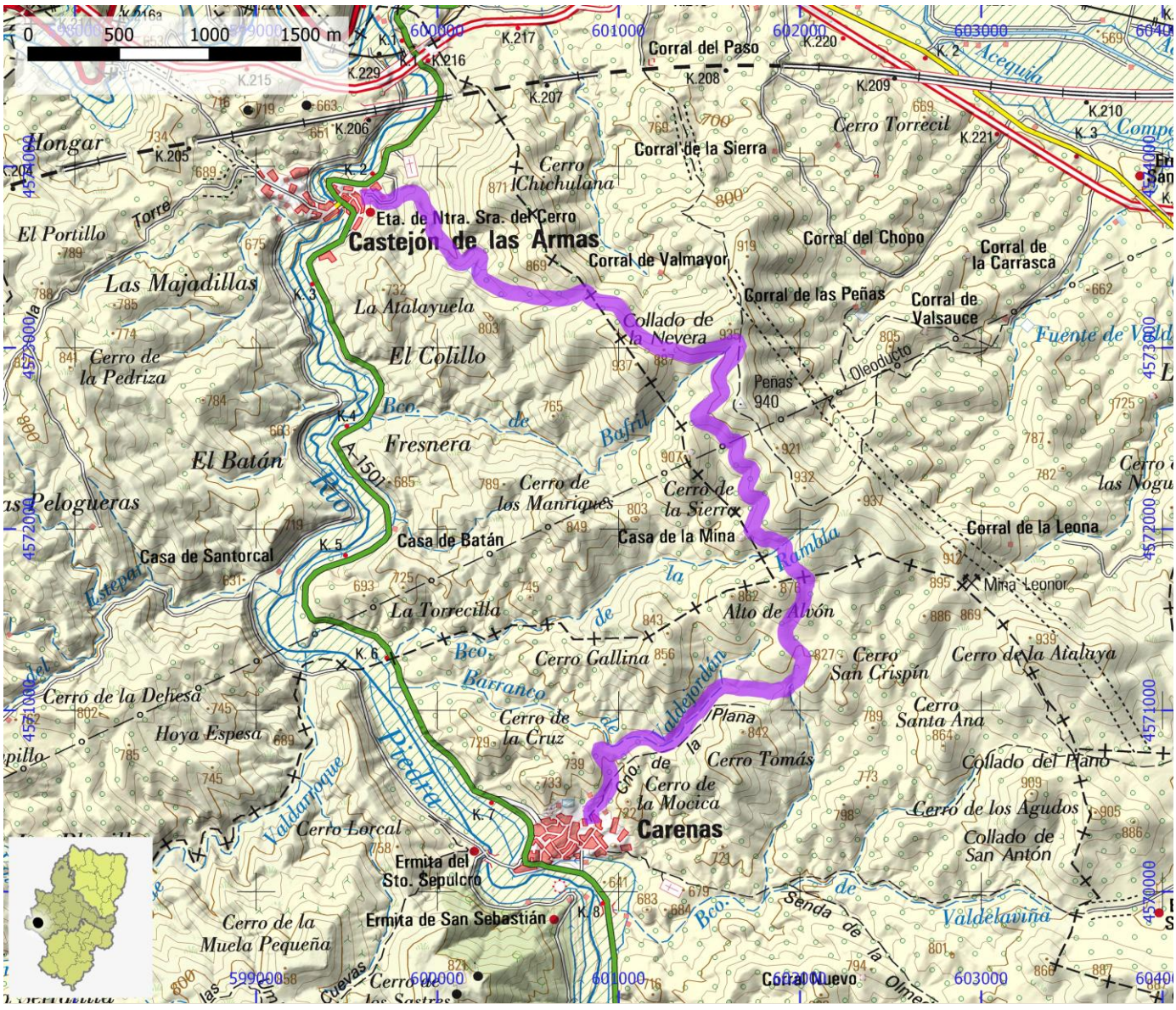

SENDEROS HOMOLOGADOS NO STA	ID OMA	FAM521

NOMBRE SL-Z 11: Los Villarejos de Calmarza

ITINERARIO

Calmarza - Los Villarejos

COMARCA	Comunidad de Calatayud	**PROVINCIA**	Zaragoza
ENLACE WEB	https://www.senderosfam.es/ruta/ficha/886	**TIPO FAM**	SL

MIDE

HORARIO	1:20		0	SEVERIDAD DEL MEDIO NATURAL
DESNIVEL DE SUBIDA (m)	15		0	ORIENTACIÓN EN EL ITINERARIO
DESNIVEL DE BAJADA (m)	15		0	DIFICULTAD EN EL DESPLAZAMIENTO
DISTANCIA HORIZONTAL (km)	2,5		0	CANTIDAD DE ESFUERZO NECESARIO
TIPO DE RECORRIDO	Ida y Vuelta			PENDIENTE DE NIEVE
				PASOS DE ESCALADA

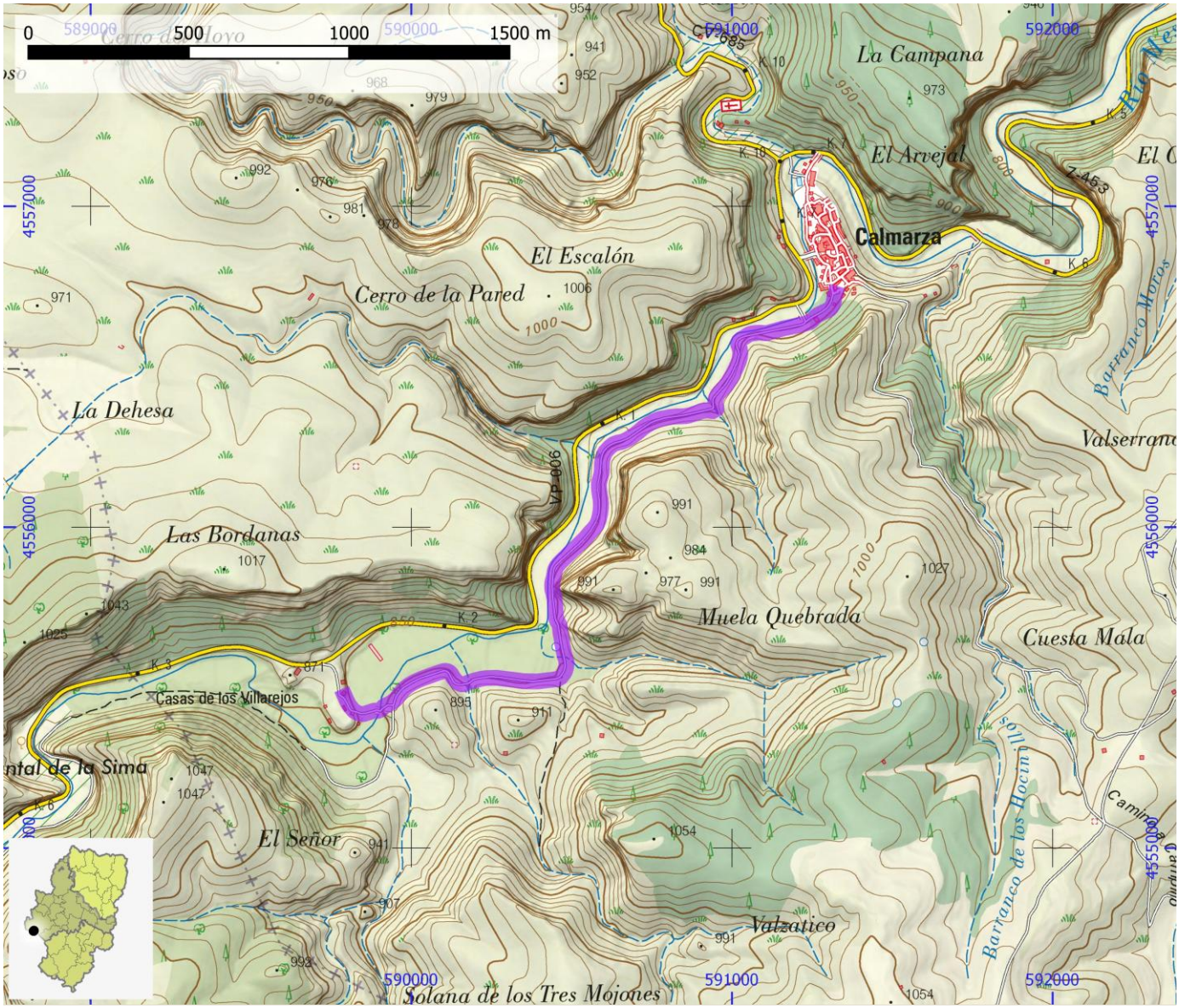

SENDEROS HOMOLOGADOS NO STA	ID OMA	FAM522

NOMBRE	SL-Z 12: Camino de La Ermita/Cuevas de Paciencia de Cetina

ITINERARIO

Camino de la ermita / Cuevas de Paciencia de Cetina

COMARCA	Comunidad de Calatayud	PROVINCIA	Zaragoza
ENLACE WEB	https://www.senderosfam.es/ruta/ficha/916	TIPO FAM	SL

MIDE

HORARIO	4:35		1	SEVERIDAD DEL MEDIO NATURAL
DESNIVEL DE SUBIDA (m)	155		1	ORIENTACIÓN EN EL ITINERARIO
DESNIVEL DE BAJADA (m)	155		1	DIFICULTAD EN EL DESPLAZAMIENTO
DISTANCIA HORIZONTAL (km)	16,8		3	CANTIDAD DE ESFUERZO NECESARIO
TIPO DE RECORRIDO	Circular			PENDIENTE DE NIEVE
				PASOS DE ESCALADA

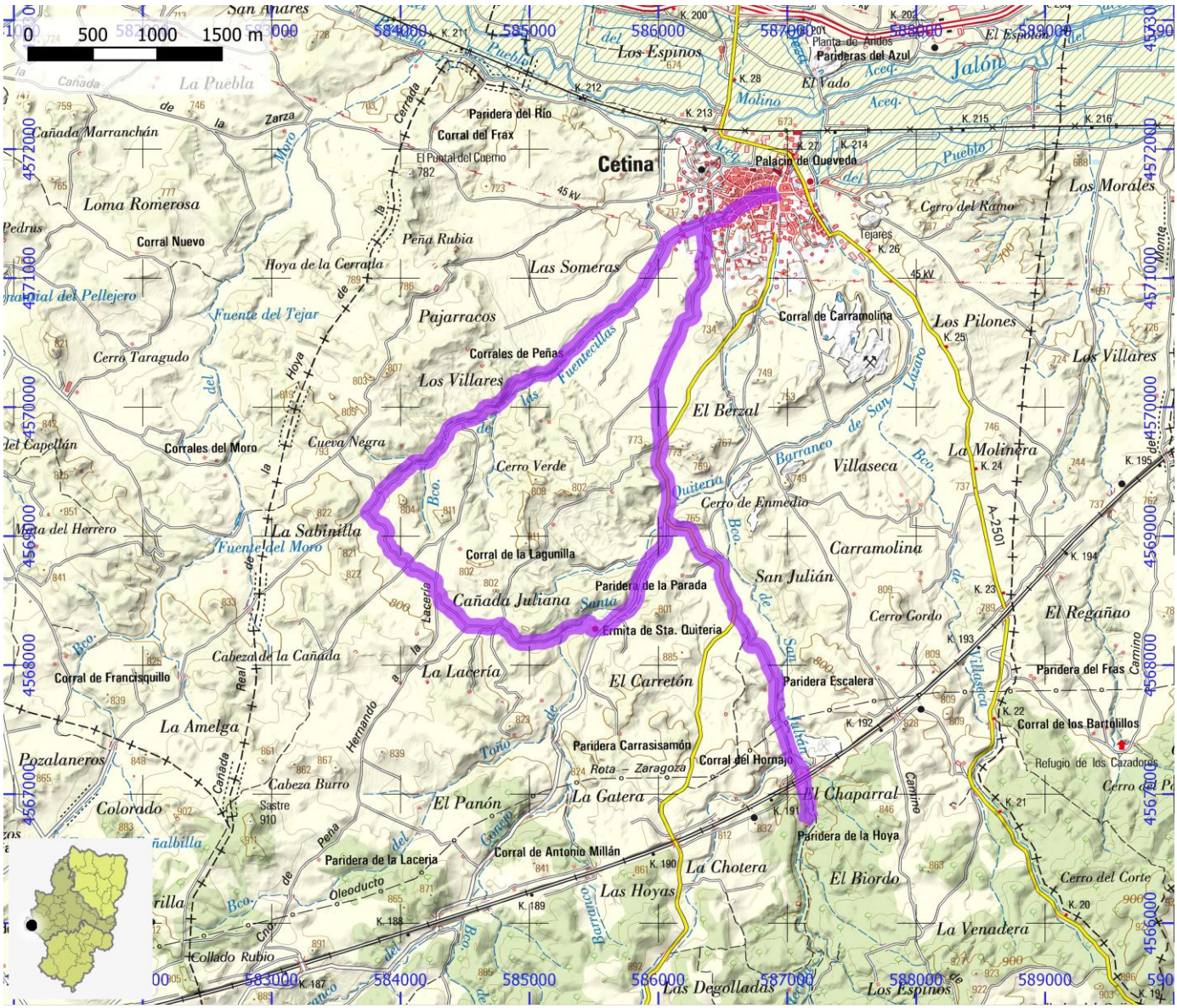

SENDEROS HOMOLOGADOS NO STA	ID OMA	FAM523

NOMBRE	SL-Z 13: Mirador del Calvario de Cetina

ITINERARIO

Cetina - Mirador del Calvario

COMARCA	Comunidad de Calatayud	PROVINCIA	Zaragoza
ENLACE WEB	https://www.senderosfam.es/ruta/ficha/917	TIPO FAM	SL

MIDE

HORARIO	0:25		1	SEVERIDAD DEL MEDIO NATURAL
DESNIVEL DE SUBIDA (m)	20		1	ORIENTACIÓN EN EL ITINERARIO
DESNIVEL DE BAJADA (m)	20		1	DIFICULTAD EN EL DESPLAZAMIENTO
DISTANCIA HORIZONTAL (km)	0,6		1	CANTIDAD DE ESFUERZO NECESARIO
TIPO DE RECORRIDO	Ida y Vuelta			PENDIENTE DE NIEVE
				PASOS DE ESCALADA

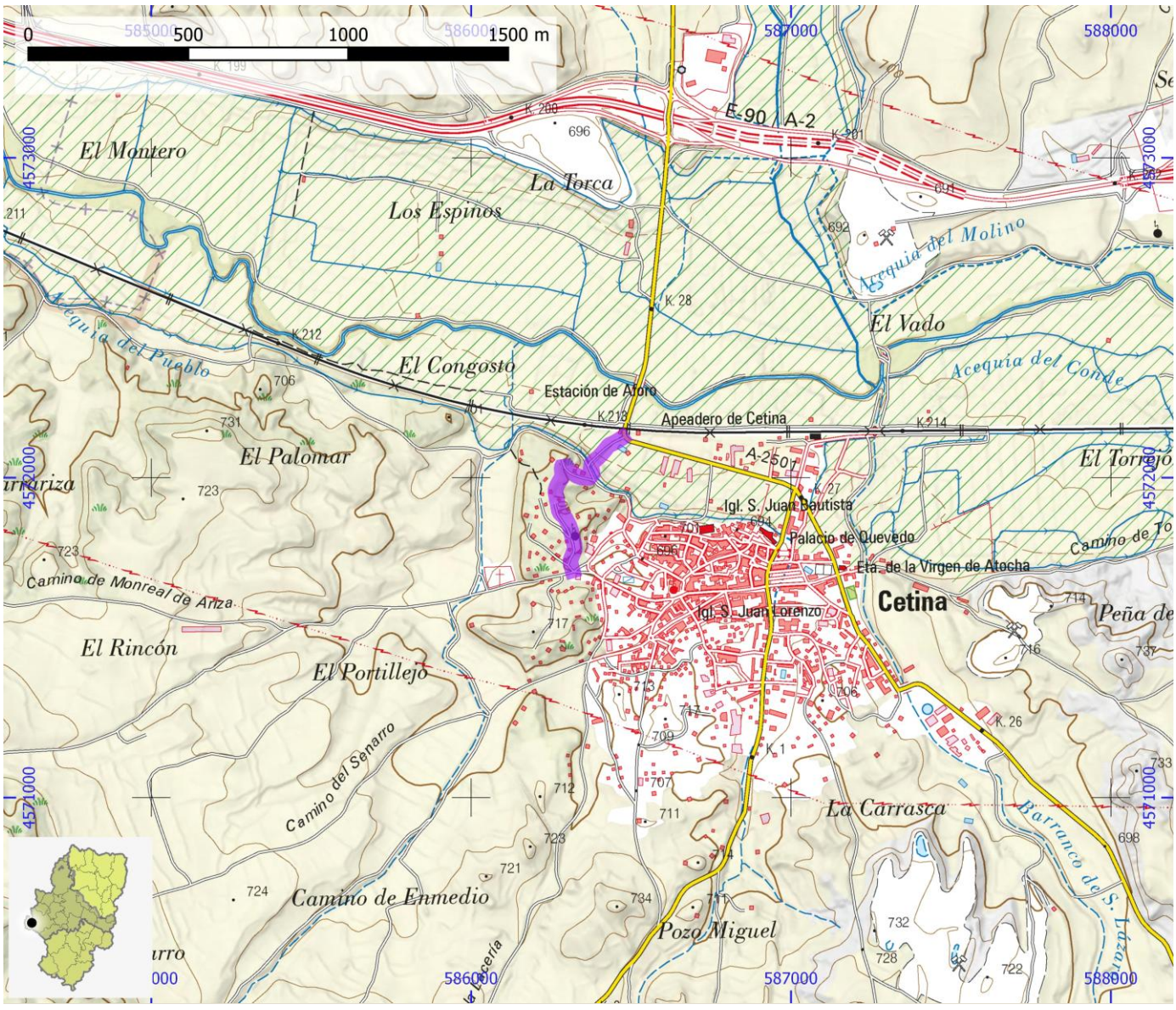

SENDEROS HOMOLOGADOS NO STA	ID OMA	FAM524

NOMBRE	SL-Z 14: Ruta del Recuenco de Cimballa

ITINERARIO

Cimballa - Paridera de los Calzones

COMARCA	Comunidad de Calatayud	PROVINCIA	Zaragoza
ENLACE WEB	https://www.senderosfam.es/ruta/ficha/918	TIPO FAM	SL

MIDE

HORARIO	1:00		1	SEVERIDAD DEL MEDIO NATURAL
DESNIVEL DE SUBIDA (m)	60		1	ORIENTACIÓN EN EL ITINERARIO
DESNIVEL DE BAJADA (m)	60		1	DIFICULTAD EN EL DESPLAZAMIENTO
DISTANCIA HORIZONTAL (km)	1,5		1	CANTIDAD DE ESFUERZO NECESARIO
TIPO DE RECORRIDO	Ida y Vuelta			PENDIENTE DE NIEVE
				PASOS DE ESCALADA

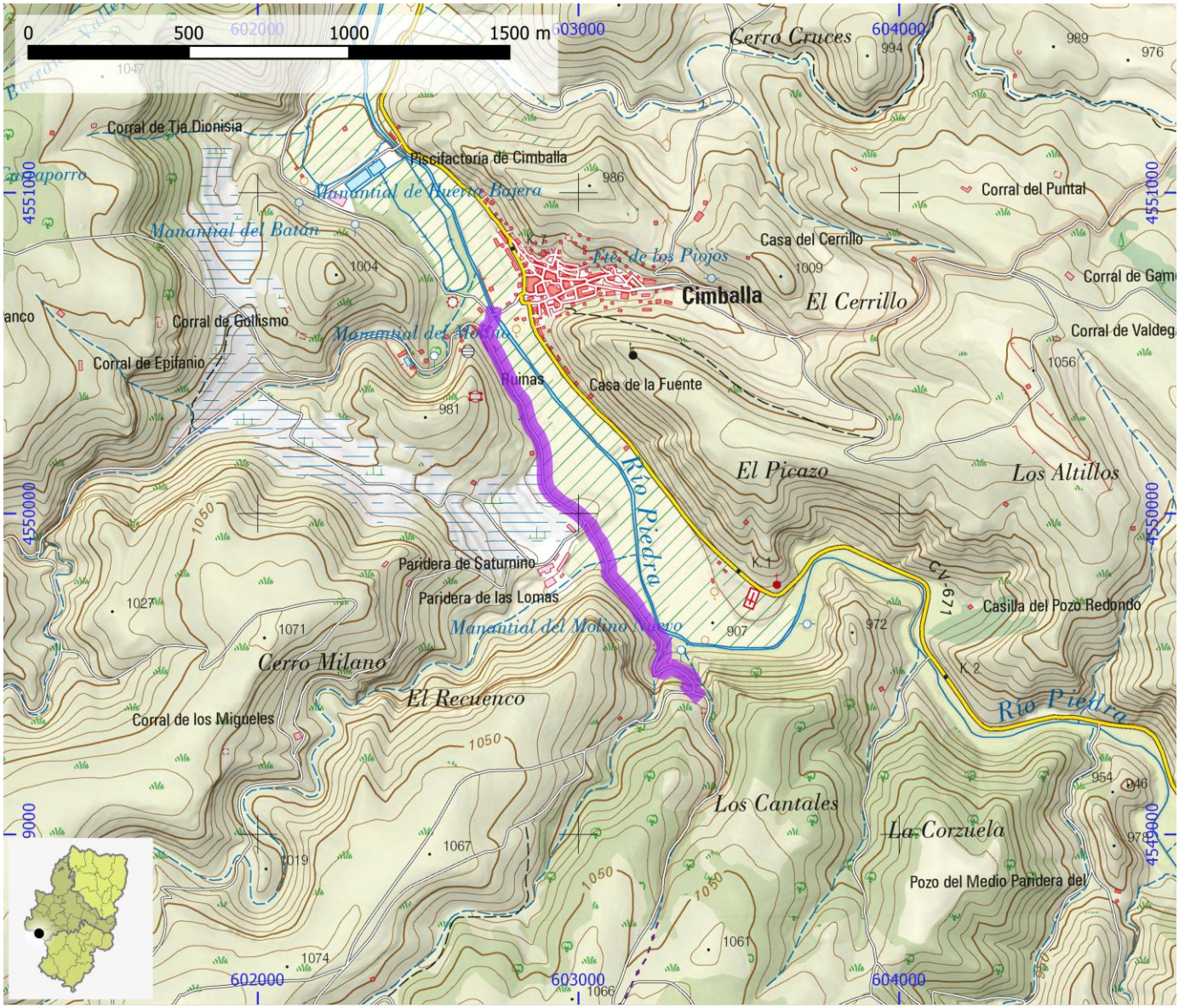

SENDEROS HOMOLOGADOS NO STA	ID OMA	FAM525

NOMBRE SL-Z 15: Ruta del Cerro Carrascoso de Cimballa

ITINERARIO

Cimballa - Cimballa

COMARCA	Comunidad de Calatayud	PROVINCIA	Zaragoza
ENLACE WEB	https://www.senderosfam.es/ruta/ficha/889	TIPO FAM	SL

MIDE

HORARIO	1:35		1	SEVERIDAD DEL MEDIO NATURAL
DESNIVEL DE SUBIDA (m)	80		1	ORIENTACIÓN EN EL ITINERARIO
DESNIVEL DE BAJADA (m)	45		1	DIFICULTAD EN EL DESPLAZAMIENTO
DISTANCIA HORIZONTAL (km)	5,5		2	CANTIDAD DE ESFUERZO NECESARIO
TIPO DE RECORRIDO	Circular			PENDIENTE DE NIEVE
				PASOS DE ESCALADA

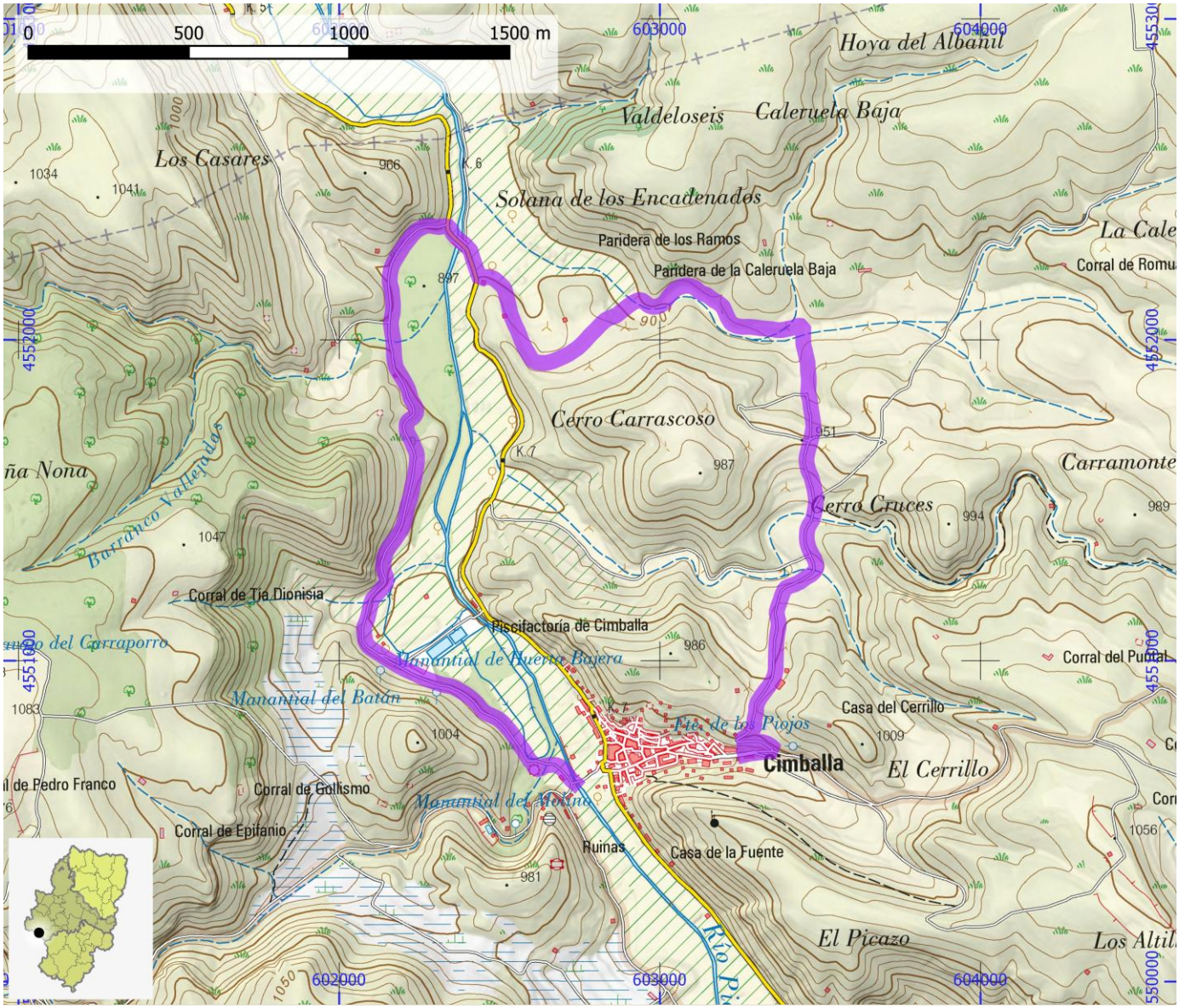

SENDEROS HOMOLOGADOS NO STA	ID OMA	FAM526

NOMBRE	SL-Z 16: Ruta de Las Balsas de Sediles

ITINERARIO

Sediles - Sediles

COMARCA	Comunidad de Calatayud	PROVINCIA	Zaragoza
ENLACE WEB	https://www.senderosfam.es/ruta/ficha/891	TIPO FAM	SL

MIDE

HORARIO	1:50	1	SEVERIDAD DEL MEDIO NATURAL
DESNIVEL DE SUBIDA (m)	150	1	ORIENTACIÓN EN EL ITINERARIO
DESNIVEL DE BAJADA (m)	185	1	DIFICULTAD EN EL DESPLAZAMIENTO
DISTANCIA HORIZONTAL (km)	5,7	2	CANTIDAD DE ESFUERZO NECESARIO
TIPO DE RECORRIDO	Circular		PENDIENTE DE NIEVE
			PASOS DE ESCALADA

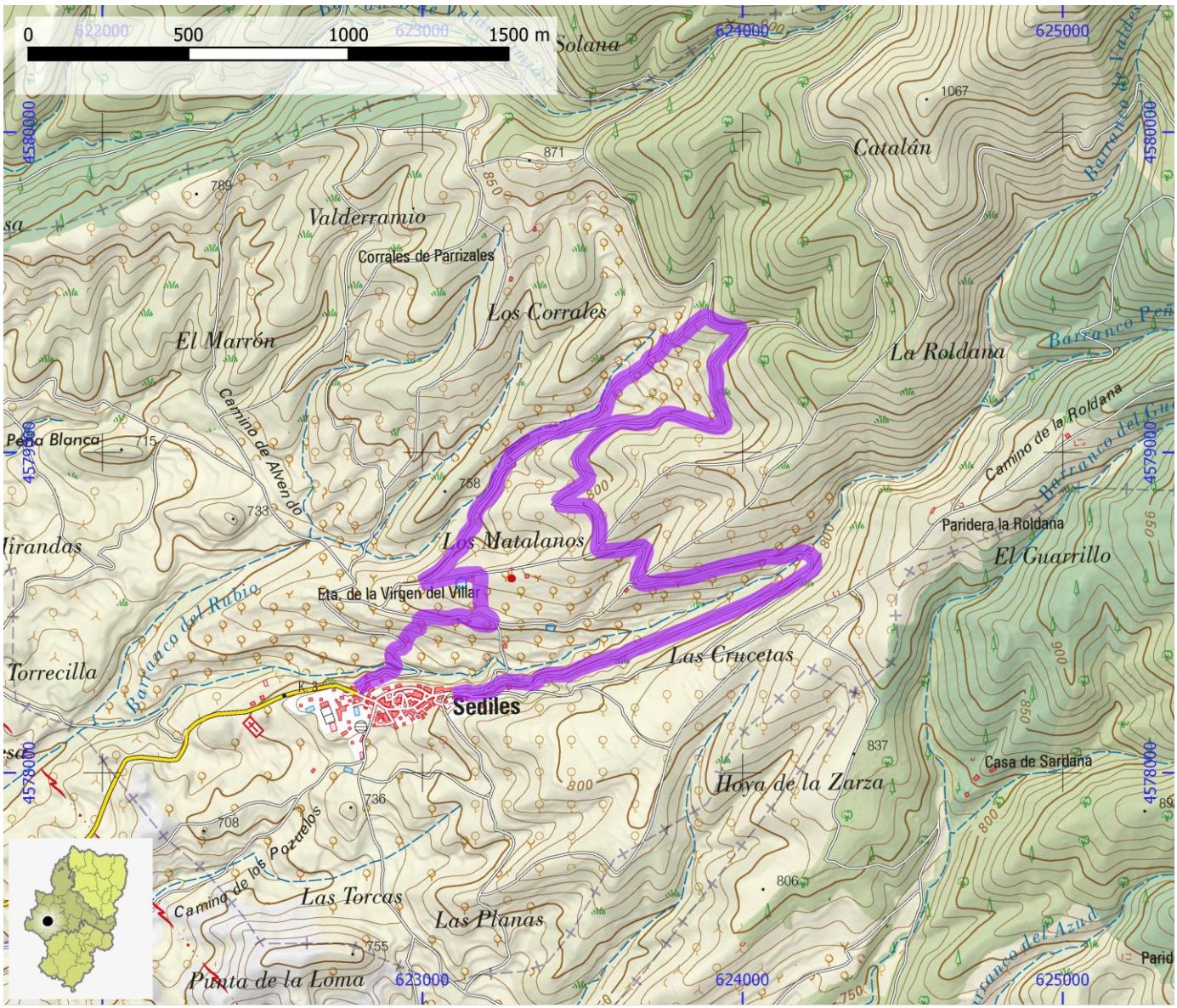

SENDEROS HOMOLOGADOS NO STA	ID OMA	FAM527

NOMBRE SL-Z 18: De Morés a Purroy

ITINERARIO

Morés - Purroy

COMARCA	Comunidad de Calatayud	**PROVINCIA**	Zaragoza
ENLACE WEB	https://www.senderosfam.es/ruta/ficha/920	**TIPO FAM**	SL

MIDE

HORARIO	1:25		1	SEVERIDAD DEL MEDIO NATURAL
DESNIVEL DE SUBIDA (m)	120		1	ORIENTACIÓN EN EL ITINERARIO
DESNIVEL DE BAJADA (m)	120		2	DIFICULTAD EN EL DESPLAZAMIENTO
DISTANCIA HORIZONTAL (km)	2,3		1	CANTIDAD DE ESFUERZO NECESARIO
TIPO DE RECORRIDO	Ida y Vuelta			PENDIENTE DE NIEVE
				PASOS DE ESCALADA

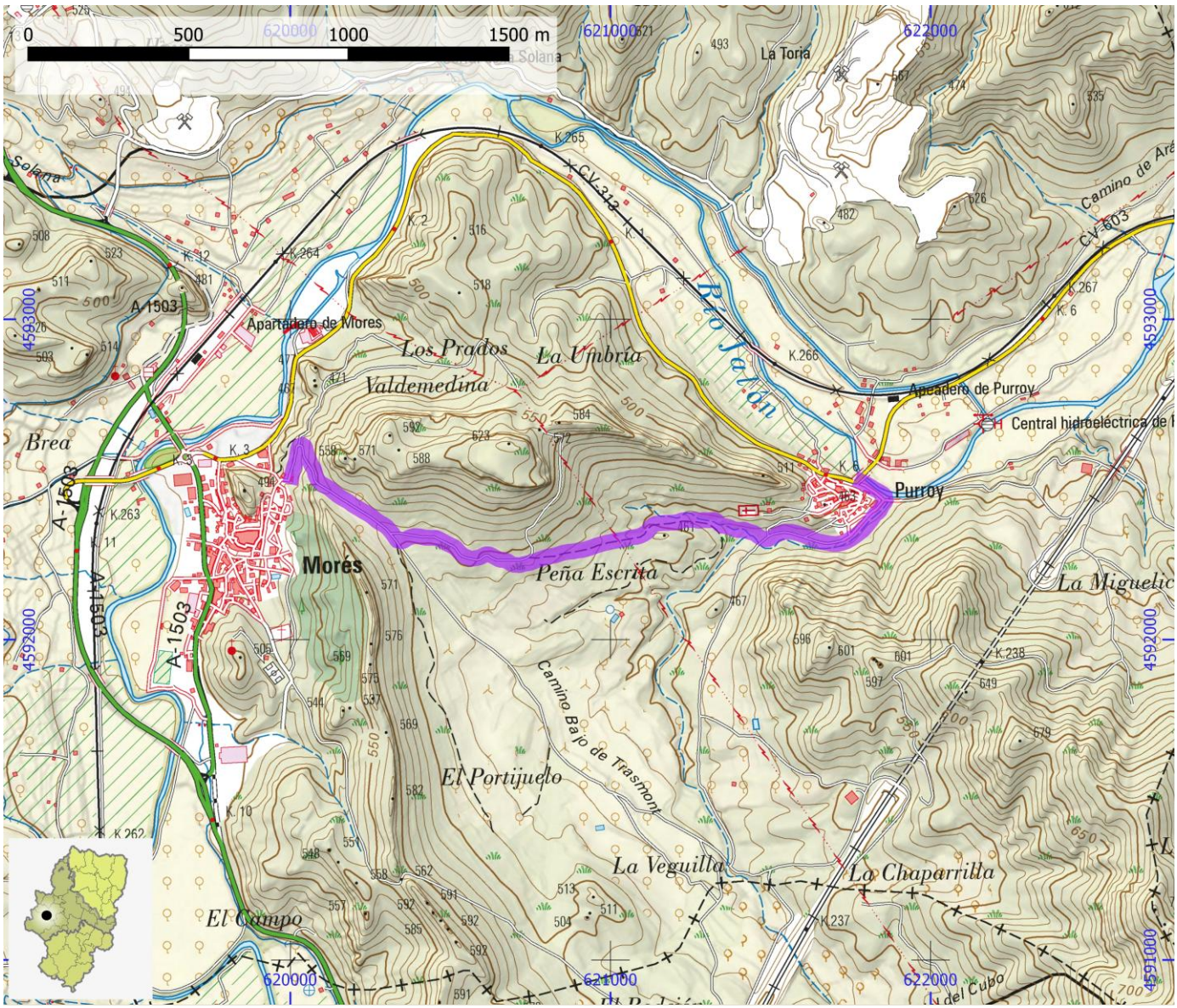

SENDEROS HOMOLOGADOS NO STA	ID OMA	FAM528

NOMBRE SL-Z 19: Belmonte de Gracián - San Martín

ITINERARIO

Belmonte de Gracián - San Martín - Belmonte de Gracián

COMARCA	Comunidad de Calatayud	**PROVINCIA**	Zaragoza
ENLACE WEB	https://www.senderosfam.es/ruta/ficha/865	**TIPO FAM**	SL

MIDE

HORARIO	4:35		1	SEVERIDAD DEL MEDIO NATURAL
DESNIVEL DE SUBIDA (m)	375		1	ORIENTACIÓN EN EL ITINERARIO
DESNIVEL DE BAJADA (m)	375		1	DIFICULTAD EN EL DESPLAZAMIENTO
DISTANCIA HORIZONTAL (km)	15,0		3	CANTIDAD DE ESFUERZO NECESARIO
TIPO DE RECORRIDO	Circular			PENDIENTE DE NIEVE
				PASOS DE ESCALADA

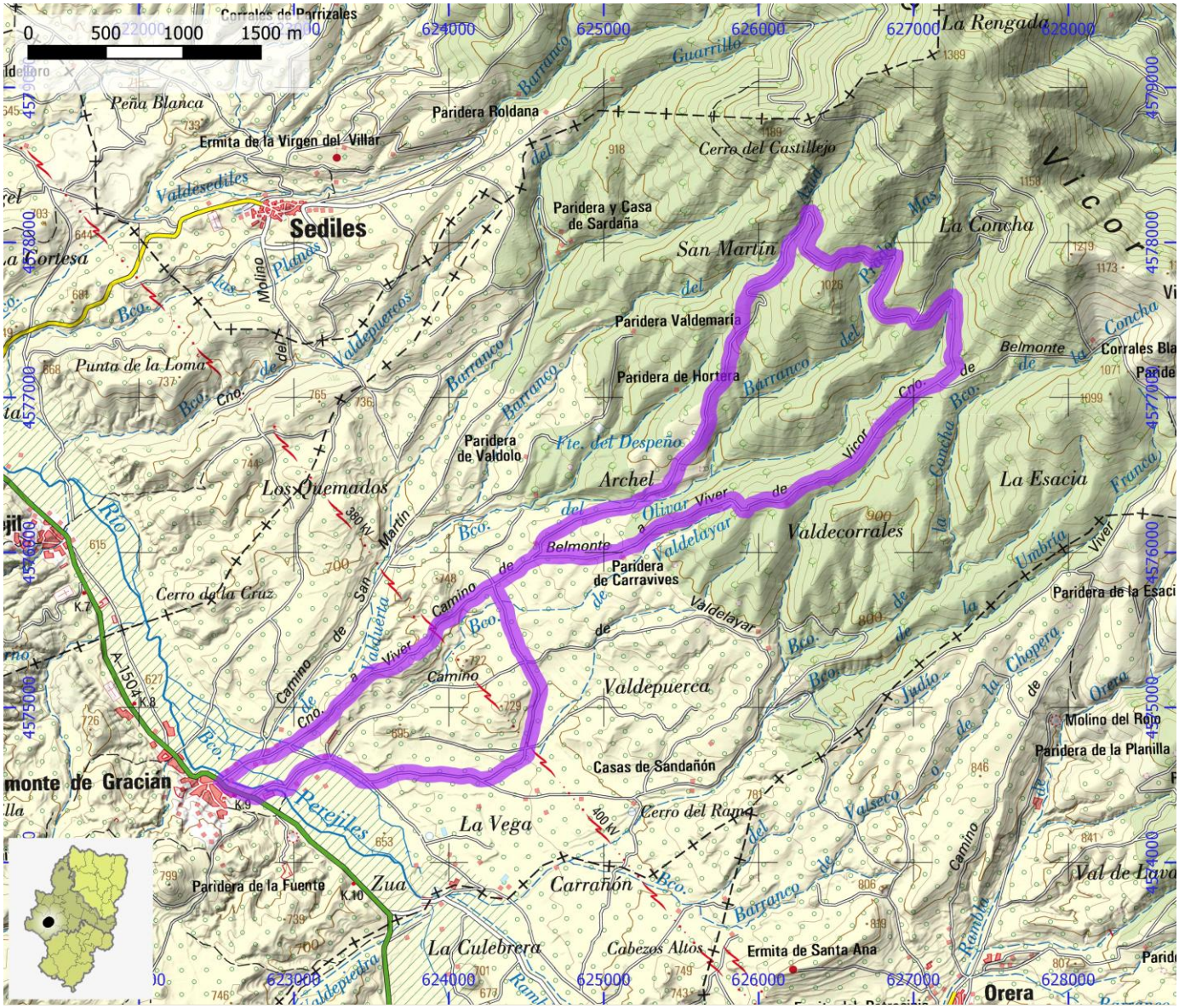

SENDEROS HOMOLOGADOS NO STA	ID OMA	FAM529

NOMBRE	SL-Z 20: Ruta de San Juan de Valtorrés

ITINERARIO

Valtorrés - San Juan - Valtorrés

COMARCA	Comunidad de Calatayud	PROVINCIA	Zaragoza
ENLACE WEB	https://www.senderosfam.es/ruta/ficha/921	TIPO FAM	SL

MIDE

HORARIO	1:25	1	SEVERIDAD DEL MEDIO NATURAL
DESNIVEL DE SUBIDA (m)	155	1	ORIENTACIÓN EN EL ITINERARIO
DESNIVEL DE BAJADA (m)	160	2	DIFICULTAD EN EL DESPLAZAMIENTO
DISTANCIA HORIZONTAL (km)	4,1	1	CANTIDAD DE ESFUERZO NECESARIO
TIPO DE RECORRIDO	Circular		PENDIENTE DE NIEVE
			PASOS DE ESCALADA

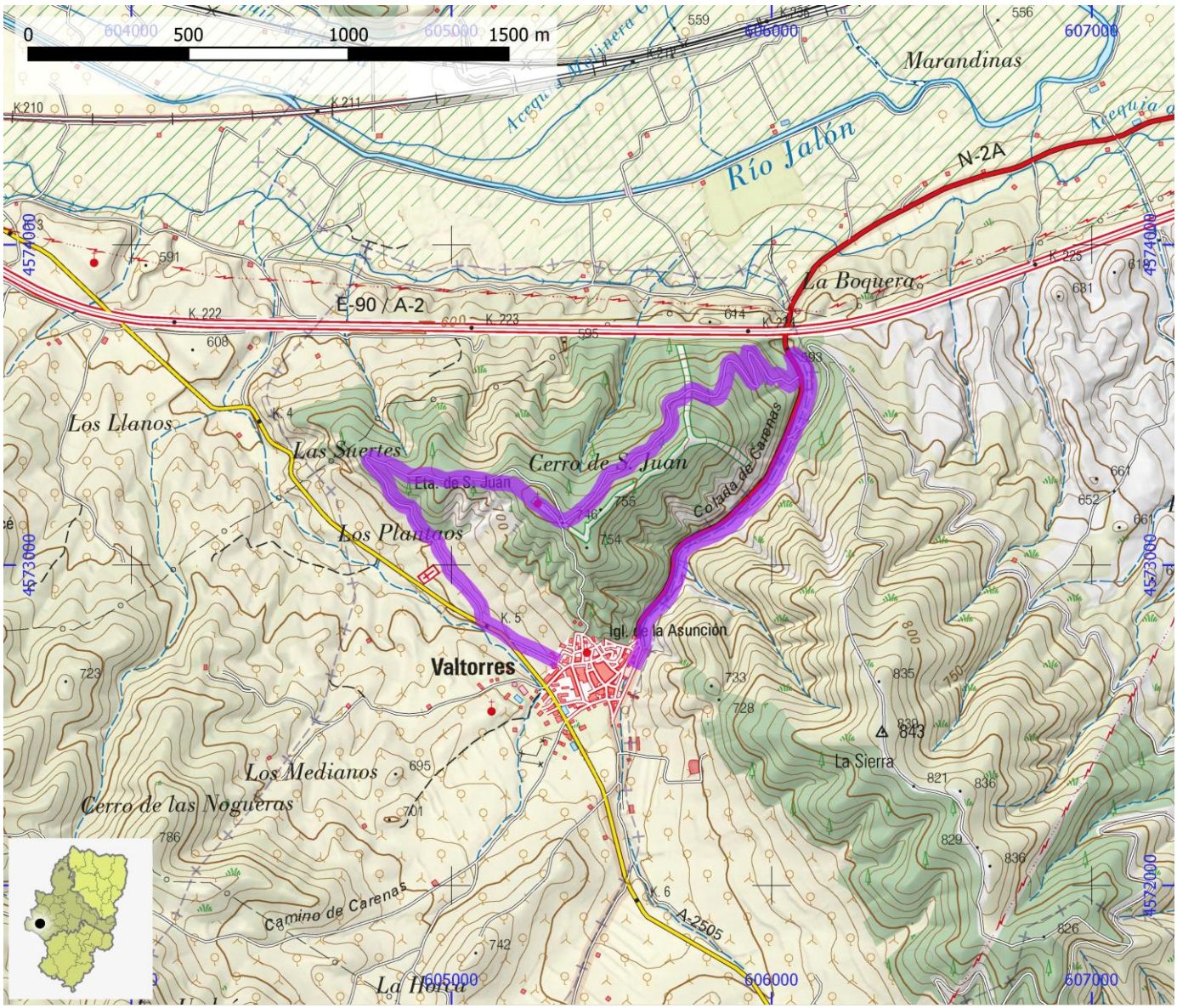

SENDEROS HOMOLOGADOS NO STA	ID OMA	FAM530

NOMBRE	SL-Z 21: Ruta de Las Ermitas y Las Fuentes de Munébrega

ITINERARIO

Munébrega - Munébrega

COMARCA	Comunidad de Calatayud	PROVINCIA	Zaragoza
ENLACE WEB	https://www.senderosfam.es/ruta/ficha/894	TIPO FAM	SL

MIDE

HORARIO	1:10		1	SEVERIDAD DEL MEDIO NATURAL
DESNIVEL DE SUBIDA (m)	110		1	ORIENTACIÓN EN EL ITINERARIO
DESNIVEL DE BAJADA (m)	100		2	DIFICULTAD EN EL DESPLAZAMIENTO
DISTANCIA HORIZONTAL (km)	3,6		1	CANTIDAD DE ESFUERZO NECESARIO
TIPO DE RECORRIDO	Circular			PENDIENTE DE NIEVE
				PASOS DE ESCALADA

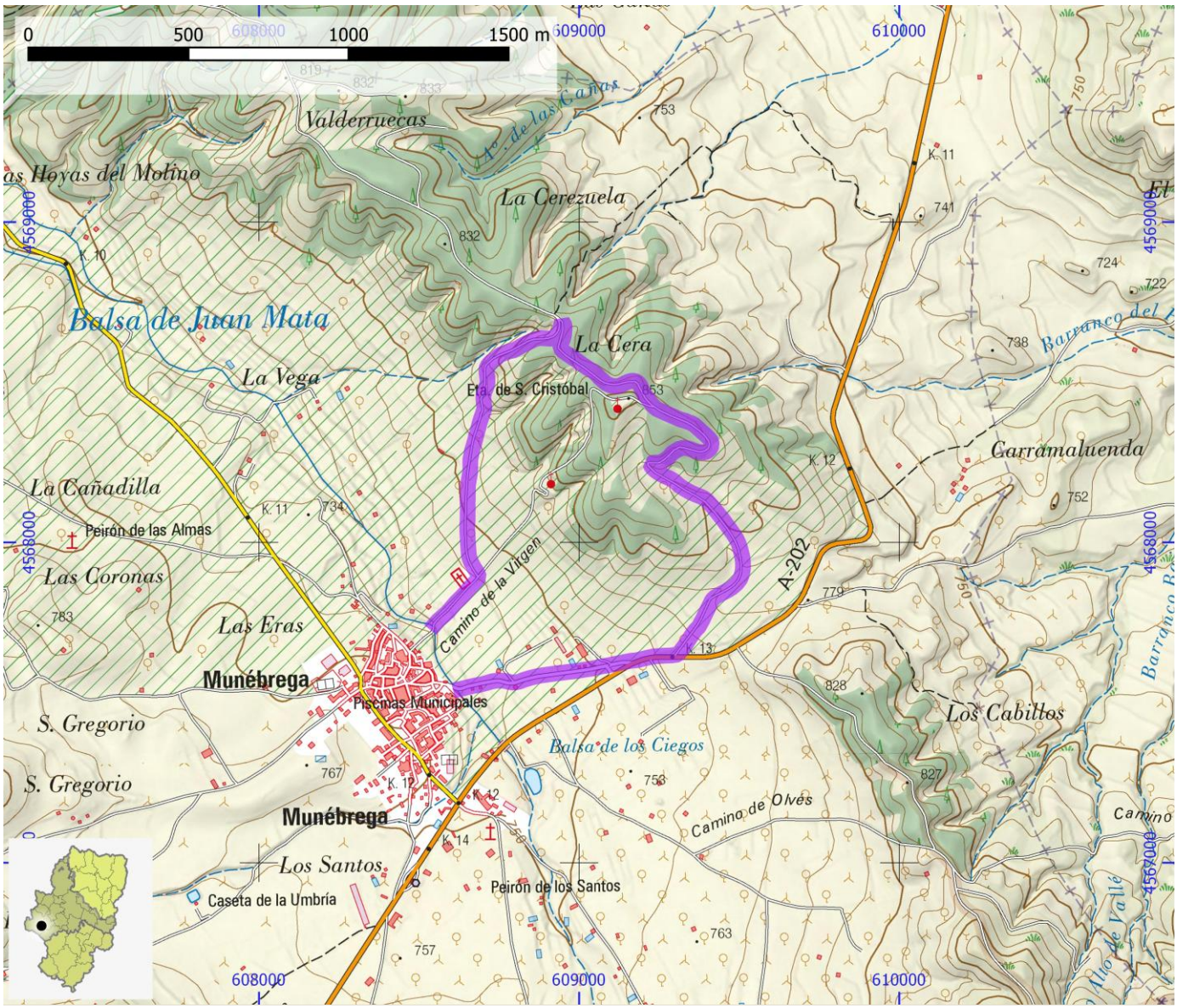

SENDEROS HOMOLOGADOS NO STA	ID OMA	FAM531

NOMBRE SL-Z 22: Vuelta al Manubles de Moros

ITINERARIO

Moros - Moros

COMARCA	Comunidad de Calatayud	**PROVINCIA**	Zaragoza
ENLACE WEB	https://www.senderosfam.es/ruta/ficha/922	**TIPO FAM**	SL

MIDE

HORARIO	1:35		1	SEVERIDAD DEL MEDIO NATURAL
DESNIVEL DE SUBIDA (m)	105		2	ORIENTACIÓN EN EL ITINERARIO
DESNIVEL DE BAJADA (m)	170		2	DIFICULTAD EN EL DESPLAZAMIENTO
DISTANCIA HORIZONTAL (km)	5,0		2	CANTIDAD DE ESFUERZO NECESARIO
TIPO DE RECORRIDO	Circular			PENDIENTE DE NIEVE
				PASOS DE ESCALADA

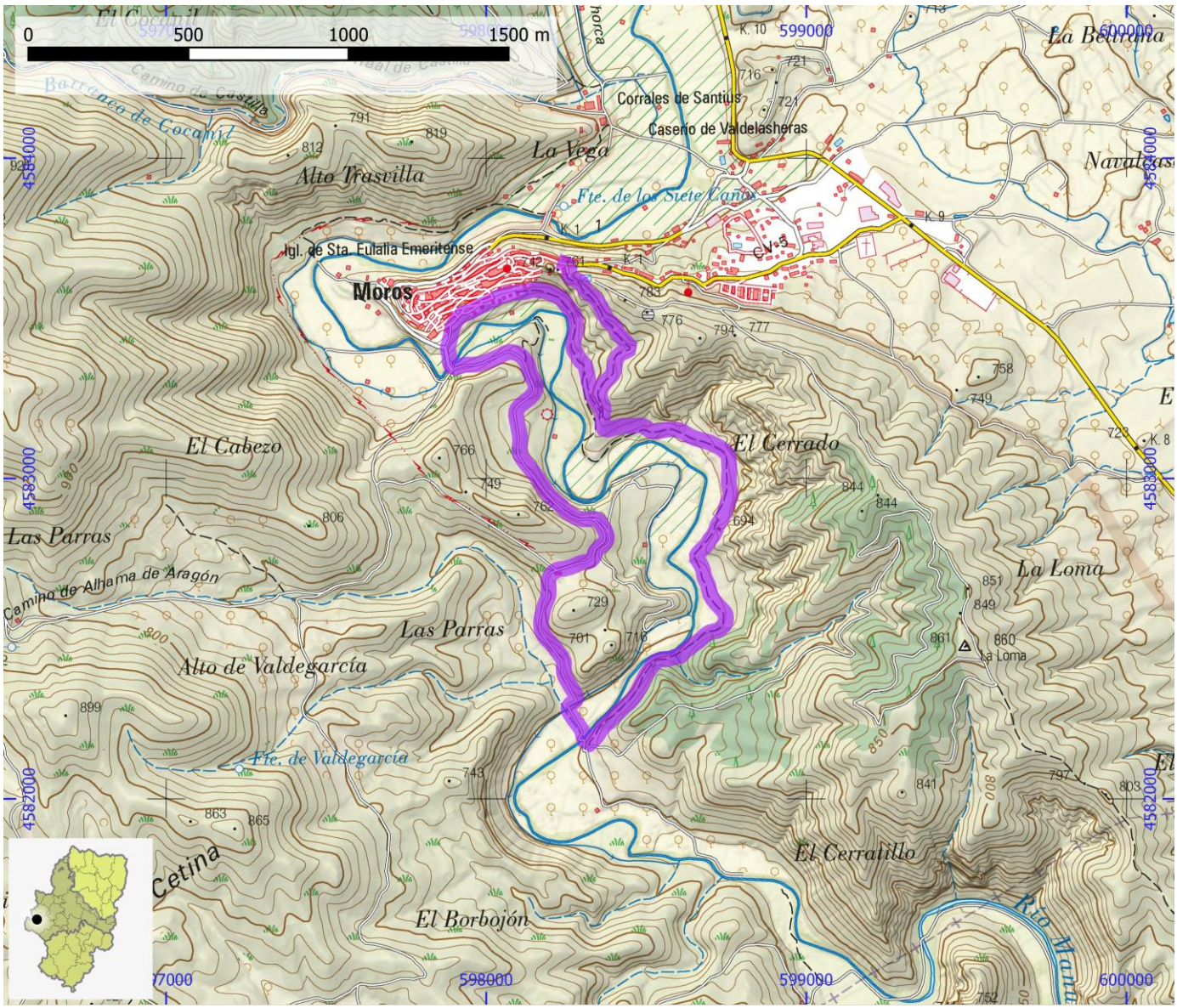

SENDEROS HOMOLOGADOS NO STA	ID OMA	FAM532

NOMBRE	SL-Z 23: Alto de La Cucuta de Malanquilla

ITINERARIO

Malanquilla - Alto de la Cucuta

COMARCA	Comunidad de Calatayud	PROVINCIA	Zaragoza
ENLACE WEB	https://www.senderosfam.es/ruta/ficha/923	TIPO FAM	SL

MIDE

HORARIO	2:00		1	SEVERIDAD DEL MEDIO NATURAL
DESNIVEL DE SUBIDA (m)	250		1	ORIENTACIÓN EN EL ITINERARIO
DESNIVEL DE BAJADA (m)	250		2	DIFICULTAD EN EL DESPLAZAMIENTO
DISTANCIA HORIZONTAL (km)	2,8		2	CANTIDAD DE ESFUERZO NECESARIO
TIPO DE RECORRIDO	Ida y Vuelta			PENDIENTE DE NIEVE
				PASOS DE ESCALADA

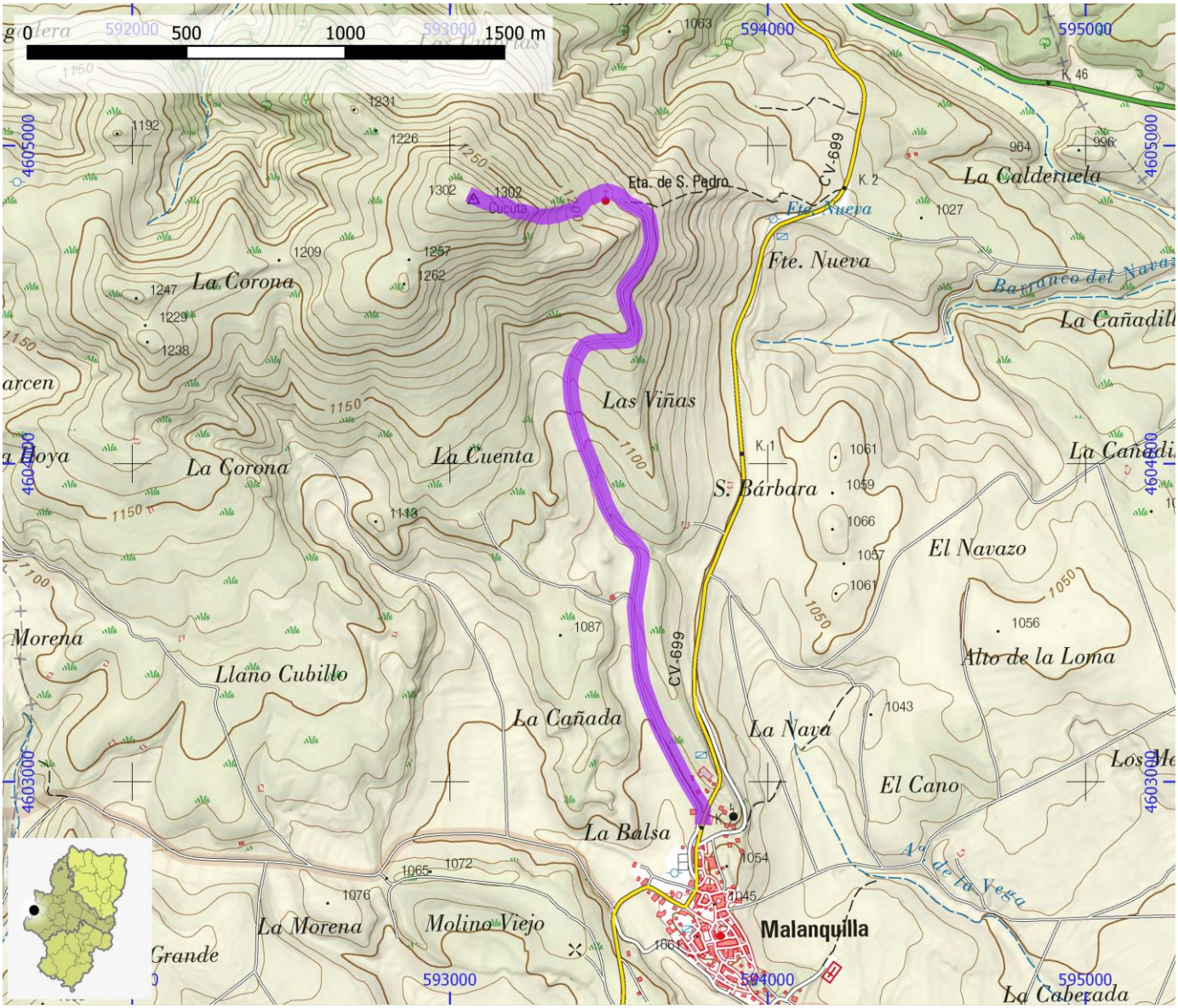

SENDEROS HOMOLOGADOS NO STA	ID OMA	FAM533

NOMBRE	SL-Z 24: Ruta de Valdesaz de Villalengua

ITINERARIO

Villalengua - Valdesaz - Villalengua

COMARCA	Comunidad de Calatayud	PROVINCIA	Zaragoza
ENLACE WEB	https://www.senderosfam.es/ruta/ficha/866	TIPO FAM	SL

MIDE

HORARIO	2:00	1	SEVERIDAD DEL MEDIO NATURAL
DESNIVEL DE SUBIDA (m)	180	1	ORIENTACIÓN EN EL ITINERARIO
DESNIVEL DE BAJADA (m)	180	2	DIFICULTAD EN EL DESPLAZAMIENTO
DISTANCIA HORIZONTAL (km)	6,4	2	CANTIDAD DE ESFUERZO NECESARIO
TIPO DE RECORRIDO	Circular		PENDIENTE DE NIEVE
			PASOS DE ESCALADA

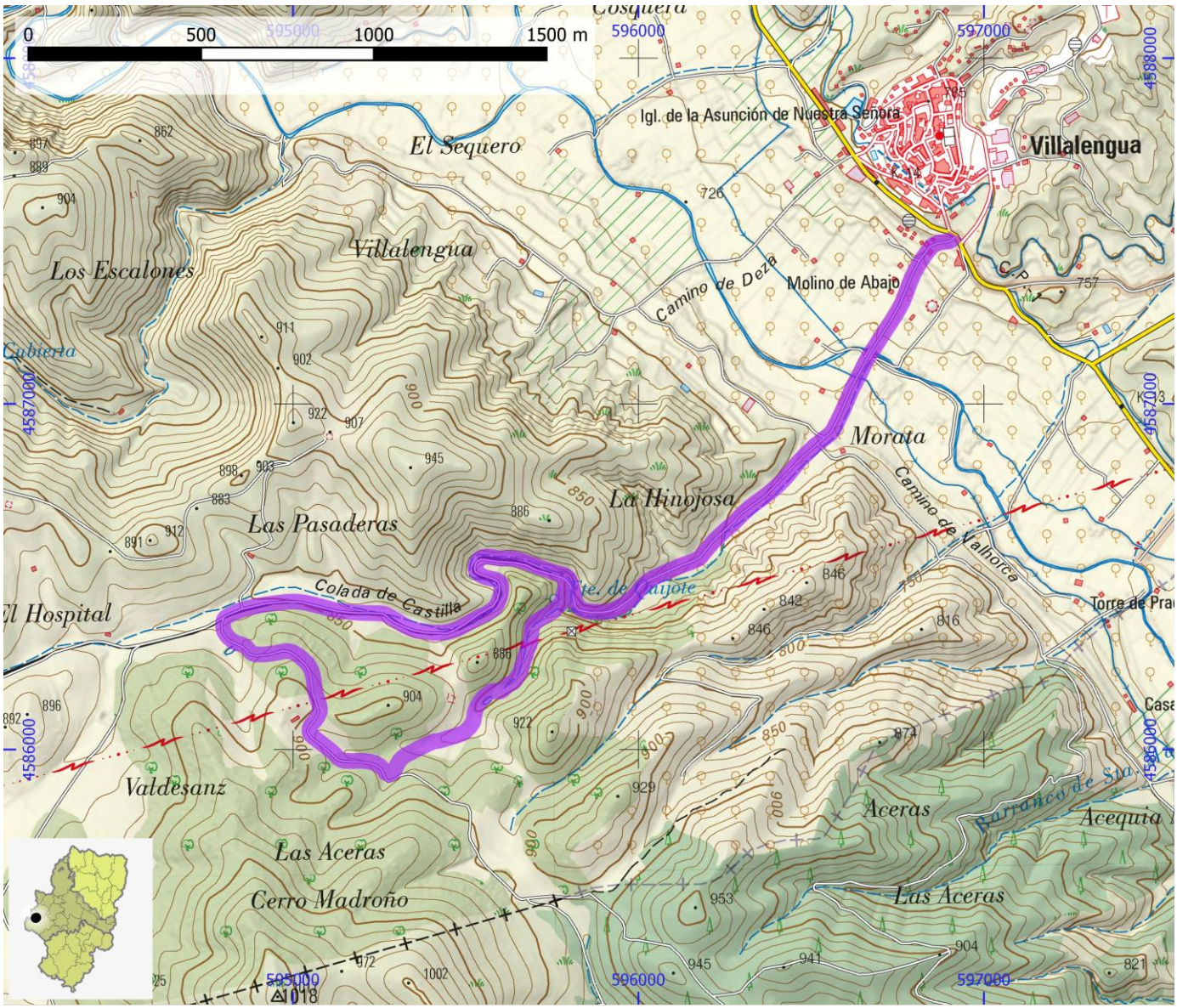

SENDEROS HOMOLOGADOS NO STA	ID OMA	FAM534

NOMBRE	SL-Z 25: Ermita y Torreón de Saviñán

ITINERARIO

Saviñán - Torre Encantada - Ermita de San Blas

COMARCA	Comunidad de Calatayud	PROVINCIA	Zaragoza
ENLACE WEB	https://www.senderosfam.es/ruta/ficha/896	TIPO FAM	SL

MIDE

HORARIO	2:50		1	SEVERIDAD DEL MEDIO NATURAL
DESNIVEL DE SUBIDA (m)	275		1	ORIENTACIÓN EN EL ITINERARIO
DESNIVEL DE BAJADA (m)	275		1	DIFICULTAD EN EL DESPLAZAMIENTO
DISTANCIA HORIZONTAL (km)	4,3		2	CANTIDAD DE ESFUERZO NECESARIO
TIPO DE RECORRIDO	Ida y Vuelta			PENDIENTE DE NIEVE
				PASOS DE ESCALADA

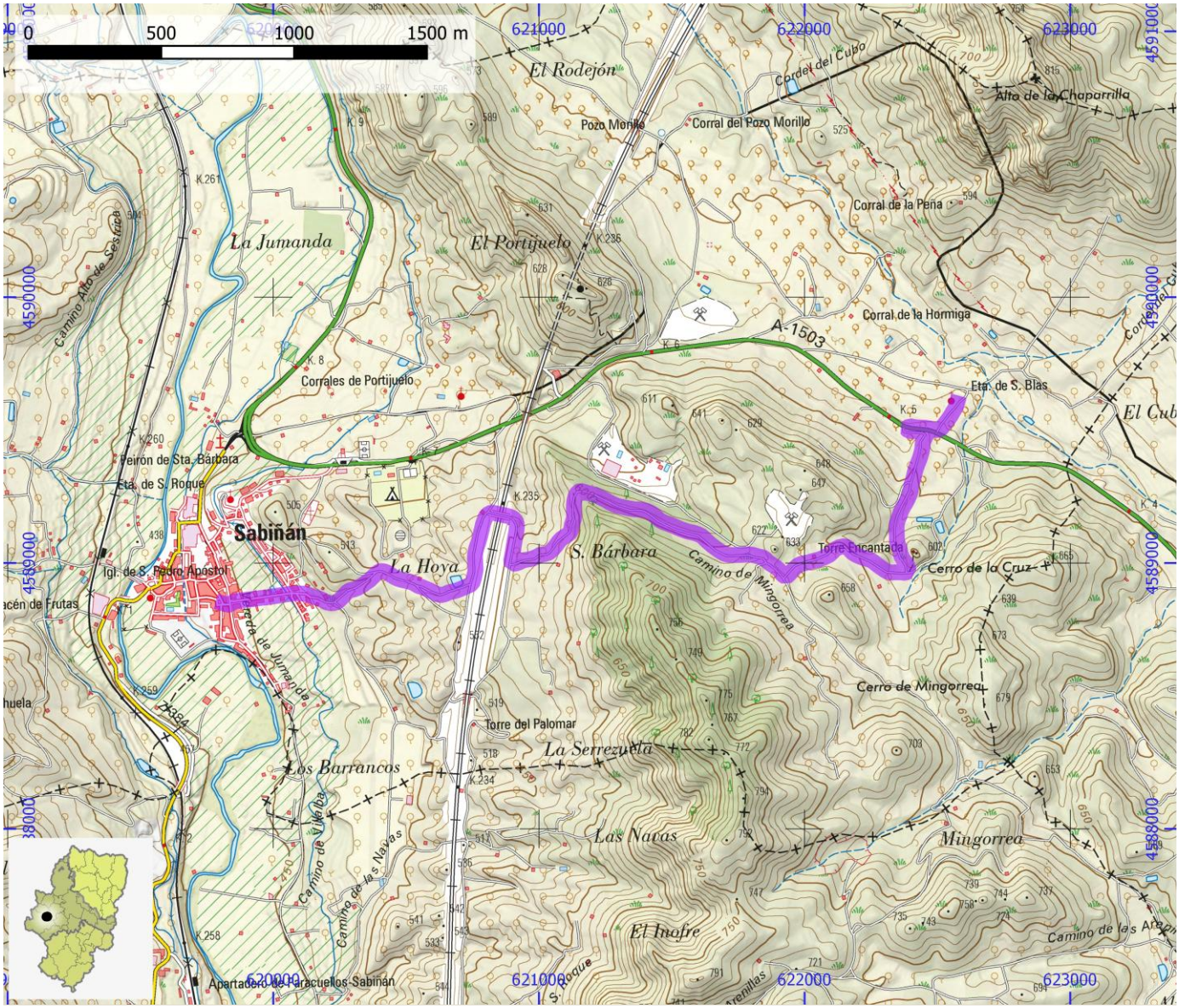

SENDEROS HOMOLOGADOS NO STA	ID OMA	FAM535

NOMBRE	SL-Z 26: Saviñán a Mores

ITINERARIO

Saviñán - Morés

COMARCA	Comunidad de Calatayud	PROVINCIA	Zaragoza
ENLACE WEB	https://www.senderosfam.es/ruta/ficha/924	TIPO FAM	SL

MIDE

HORARIO	2:50		1	SEVERIDAD DEL MEDIO NATURAL
DESNIVEL DE SUBIDA (m)	100		1	ORIENTACIÓN EN EL ITINERARIO
DESNIVEL DE BAJADA (m)	100		2	DIFICULTAD EN EL DESPLAZAMIENTO
DISTANCIA HORIZONTAL (km)	5,2		2	CANTIDAD DE ESFUERZO NECESARIO
TIPO DE RECORRIDO	Ida y Vuelta			PENDIENTE DE NIEVE
				PASOS DE ESCALADA

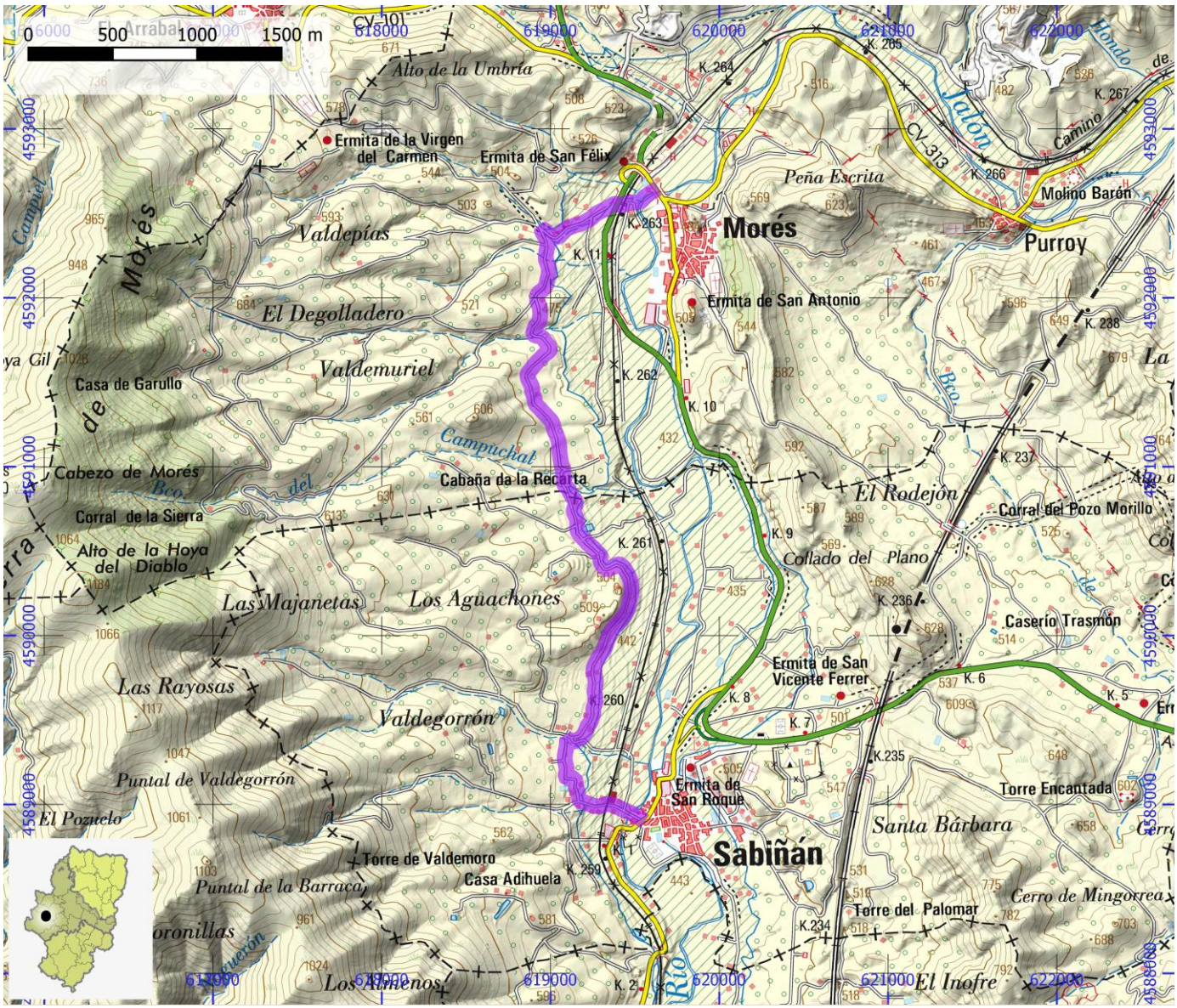

SENDEROS HOMOLOGADOS NO STA	ID OMA	FAM536

NOMBRE	SL-Z 27: Maluenda a Los Santos

ITINERARIO

Maluenda - Maluenda

COMARCA	Comunidad de Calatayud	PROVINCIA	Zaragoza
ENLACE WEB	https://www.senderosfam.es/ruta/ficha/898	TIPO FAM	SL

MIDE

HORARIO	2:05		1	SEVERIDAD DEL MEDIO NATURAL
DESNIVEL DE SUBIDA (m)	155		2	ORIENTACIÓN EN EL ITINERARIO
DESNIVEL DE BAJADA (m)	150		2	DIFICULTAD EN EL DESPLAZAMIENTO
DISTANCIA HORIZONTAL (km)	6,7		3	CANTIDAD DE ESFUERZO NECESARIO
TIPO DE RECORRIDO	Circular			PENDIENTE DE NIEVE
				PASOS DE ESCALADA

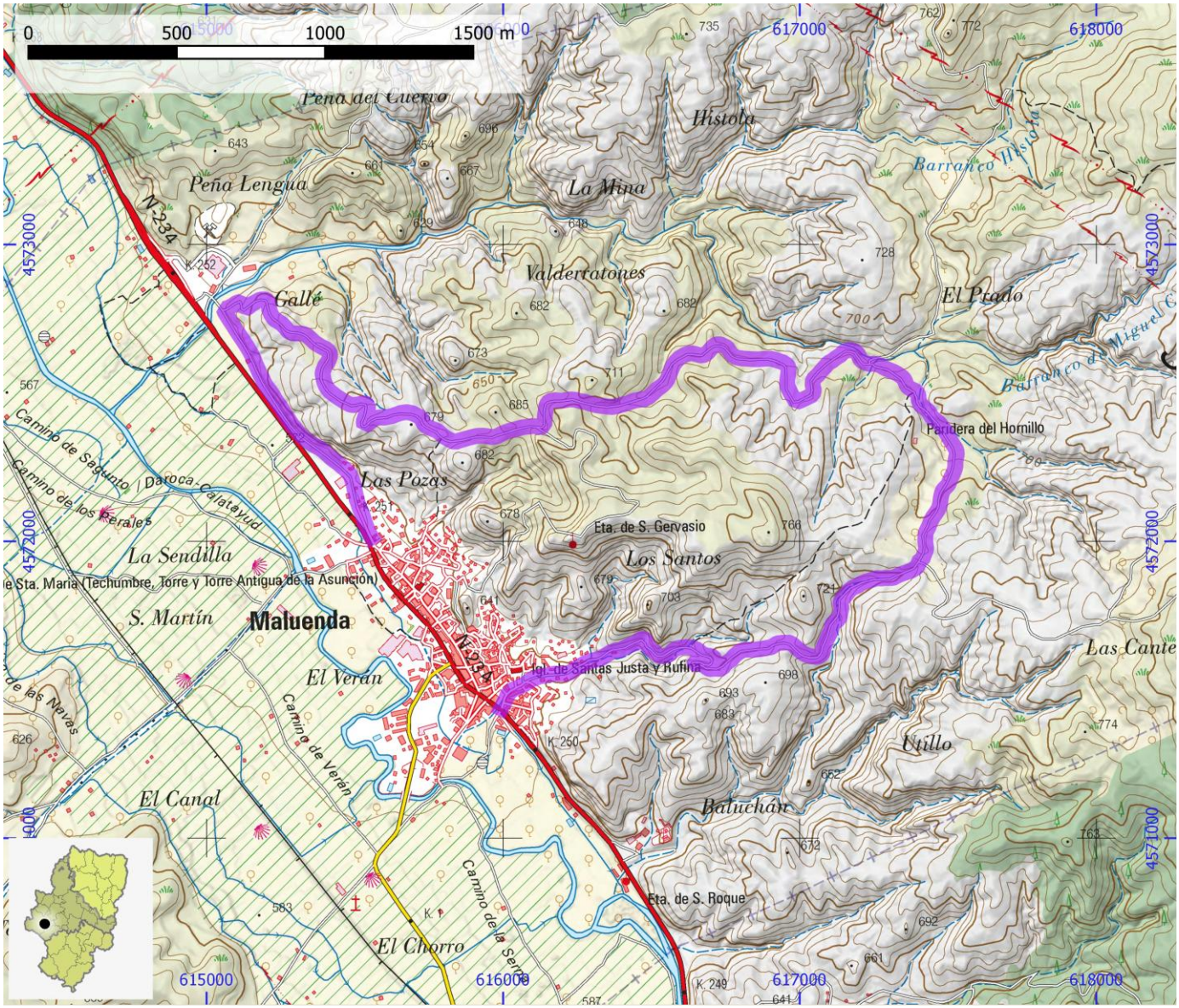

SENDEROS HOMOLOGADOS NO STA	ID OMA	FAM537

NOMBRE **SL-Z 28: Maluenda a La Fuente de San Antón**

ITINERARIO

Maluenda - Velilla de Jiloca - San Antón - Velilla de Jiloca - Maluenda

COMARCA	Comunidad de Calatayud	**PROVINCIA**	Zaragoza
ENLACE WEB	https://www.senderosfam.es/ruta/ficha/867	**TIPO FAM**	SL

MIDE

HORARIO	4:15	1	SEVERIDAD DEL MEDIO NATURAL
DESNIVEL DE SUBIDA (m)	220	1	ORIENTACIÓN EN EL ITINERARIO
DESNIVEL DE BAJADA (m)	215	2	DIFICULTAD EN EL DESPLAZAMIENTO
DISTANCIA HORIZONTAL (km)	15,0	3	CANTIDAD DE ESFUERZO NECESARIO
TIPO DE RECORRIDO	Circular		PENDIENTE DE NIEVE
			PASOS DE ESCALADA

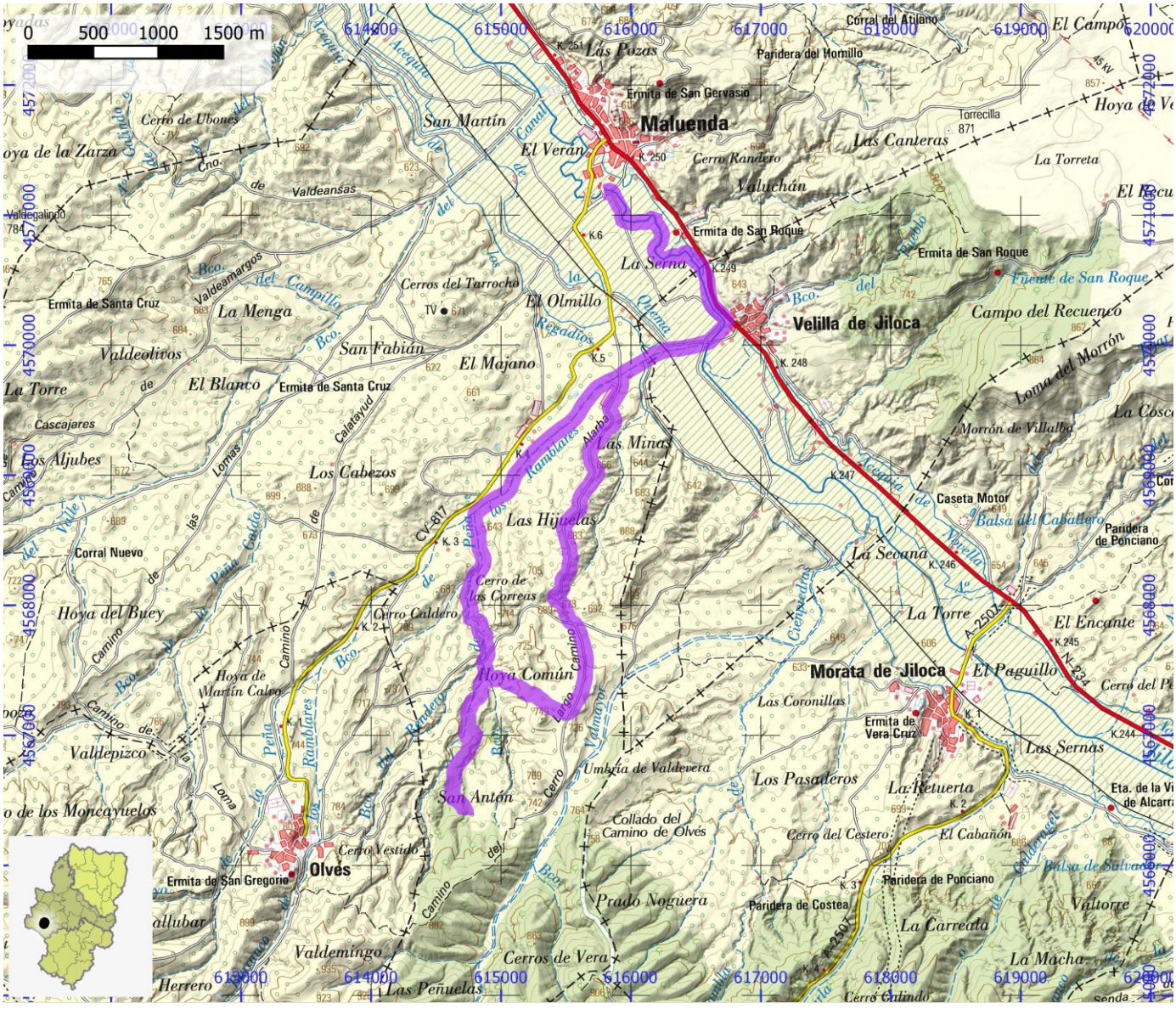
0 500 1000 1500 m
Maluenda
Velilla de Jiloca
Morata de Jiloca
Olvés
Las Pozas
Ermita de San Gervasio
Ermita de San Roque
Fuente de San Roque
Ermita de Santa Cruz
Ermita de San Gregorio
Ermita de Vera Cruz
Paridera del Hornillo
Paridera de Ponciano
Paridera de Costea
Caseta Motor
Corral del Atajano
Corral Nuevo
Las Canteras
La Torreta
Campo del Recuenco
Las Minas
Las Hijuelas
Las Coronillas
Los Pasaderos
La Retuerta
Las Sernas
El Encante
El Paguillo
La Secana
La Torre
Prado Noguera
La Carreata
Valtorre
La Macha
Cerros de Vera
Las Peñuelas
Valdemingo
Herrero
Hoya Común
Hoya del Buey
Hoya de Martín Calvo
Valdepizco
Los Cabezos
Los Aljubes
Valdeolivos
La Menga
El Majano
El Olmillo
La Serna
Cerros del Tarrocha
Cerro Randero
Cerro de Ubones
Cerro Caldero
Cerro de las Correas
Cerro Vestido
Cerro del Cestero
Cerro Calindo
Morrón de Villalba
Loma del Morrón
Collado del Camino de Olvés
Umbría de Valdevera
Valdeansas
Valdeamargos
Valdegalindo
Cascajares
Torrecilla
Velluchán
El Campo
Hoya de Ve
El Cabañón
Balsa del Caballero
Balsa de Salvador
Eta. de la Vi de Alcarr
Senda
Cno. de Valdeansas
Camino de la Peña Caída
Camino de las Lomas
Camino de la Rambla
Camino de la Rambla Alarba
Camino de la Hoya Común
Camino de la Umbría de Valdevera
Camino de la Rambla de los Pinares
Camino de la Rambla del Cerro
Camino de la Rambla de la Peña
Camino de la Rambla de la Lona
Camino de la Rambla de la Rambla
Camino de la Rambla de la Rambla Alarba
Camino de la Rambla de la Rambla de los Pinares
Camino de la Rambla de la Rambla del Cerro
Camino de la Rambla de la Rambla de la Peña
Camino de la Rambla de la Rambla de la Lona
Camino de la Rambla de la Rambla de la Rambla
Camino de la Rambla de la Rambla de la Rambla Alarba
Camino de la Rambla de la Rambla de la Rambla de los Pinares
Camino de la Rambla de la Rambla de la Rambla del Cerro
Camino de la Rambla de la Rambla de la Rambla de la Peña
Camino de la Rambla de la Rambla de la Rambla de la Lona
Camino de la Rambla de la Rambla de la Rambla de la Rambla
Camino de la Rambla de la Rambla de la Rambla de la Rambla Alarba
Camino de la Rambla de la Rambla de la Rambla de la Rambla de los Pinares
Camino de la Rambla de la Rambla de la Rambla de la Rambla del Cerro
Camino de la Rambla de la Rambla de la Rambla de la Rambla de la Peña
Camino de la Rambla de la Rambla de la Rambla de la Rambla de la Lona
Camino de la Rambla de la Rambla de la Rambla de la Rambla de la Rambla
Camino de la Rambla de la Rambla de la Rambla de la Rambla de la Rambla Alarba
Camino de la Rambla de la Rambla de la Rambla de la Rambla de la Rambla de los Pinares
Camino de la Rambla de la Rambla de la Rambla de la Rambla de la Rambla del Cerro
Camino de la Rambla de la Rambla de la Rambla de la Rambla de la Rambla de la Peña
Camino de la Rambla de la Rambla de la Rambla de la Rambla de la Rambla de la Lona
Camino de la Rambla de la Rambla de la Rambla de la Rambla de la Rambla de la Rambla
Camino de la Rambla de la Rambla de la Rambla de la Rambla de la Rambla de la Rambla Alarba
Camino de la Rambla de la Rambla de la Rambla de la Rambla de la Rambla de la Rambla de los Pinares
Camino de la Rambla de la Rambla de la Rambla de la Rambla de la Rambla de la Rambla del Cerro
Camino de la Rambla de la Rambla de la Rambla de la Rambla de la Rambla de la Rambla de la Peña
Camino de la Rambla de la Rambla de la Rambla de la Rambla de la Rambla de la Rambla de la Lona
Camino de la Rambla de la Rambla de la Rambla de la Rambla de la Rambla de la Rambla de la Rambla
Camino de la Rambla de la Rambla de la Rambla de la Rambla de la Rambla de la Rambla de la Rambla Alarba
Camino de la Rambla de la Rambla de la Rambla de la Rambla de la Rambla de la Rambla de la Rambla de los Pinares
Camino de la Rambla de la Rambla de la Rambla de la Rambla de la Rambla de la Rambla de la Rambla del Cerro
Camino de la Rambla de la Rambla de la Rambla de la Rambla de la Rambla de la Rambla de la Rambla de la Peña
Camino de la Rambla de la Rambla de la Rambla de la Rambla de la Rambla de la Rambla de la Rambla de la Lona
Camino de la Rambla de la Rambla de la Rambla de la Rambla de la Rambla de la Rambla de la Rambla de la Rambla
Camino de la Rambla de la Rambla de la Rambla de la Rambla de la Rambla de la Rambla de la Rambla de la Rambla Alarba
Camino de la Rambla de la Rambla de la Rambla de la Rambla de la Rambla de la Rambla de la Rambla de la Rambla de los Pinares
Camino de la Rambla de la Rambla de la Rambla de la Rambla de la Rambla de la Rambla de la Rambla de la Rambla del Cerro
Camino de la Rambla de la Rambla de la Rambla de la Rambla de la Rambla de la Rambla de la Rambla de la Rambla de la Peña
Camino de la Rambla de la Rambla de la Rambla de la Rambla de la Rambla de la Rambla de la Rambla de la Rambla de la Lona
Camino de la Rambla de la Rambla de la Rambla de la Rambla de la Rambla de la Rambla de la Rambla de la Rambla de la Rambla
Camino de la Rambla de la Rambla de la Rambla de la Rambla de la Rambla de la Rambla de la Rambla de la Rambla de la Rambla Alarba
Camino de la Rambla de la Rambla de la Rambla de la Rambla de la Rambla de la Rambla de la Rambla de la Rambla de la Rambla de los Pinares
Camino de la Rambla de la Rambla de la Rambla de la Rambla de la Rambla de la Rambla de la Rambla de la Rambla de la Rambla del Cerro
Camino de la Rambla de la Rambla de la Rambla de la Rambla de la Rambla de la Rambla de la Rambla de la Rambla de la Rambla de la Peña
Camino de la Rambla de la Rambla de la Rambla de la Rambla de la Rambla de la Rambla de la Rambla de la Rambla de la Rambla de la Lona
Camino de la Rambla de la Rambla de la Rambla de la Rambla de la Rambla de la Rambla de la Rambla de la Rambla de la Rambla de la Rambla
Camino de la Rambla de la Rambla de la Rambla de la Rambla de la Rambla de la Rambla de la Rambla de la Rambla de la Rambla de la Rambla Alarba
Camino de la Rambla de la Rambla de la Rambla de la Rambla de la Rambla de la Rambla de la Rambla de la Rambla de la Rambla de la Rambla de los Pinares
Camino de la Rambla de la Rambla de la Rambla de la Rambla de la Rambla de la Rambla de la Rambla de la Rambla de la Rambla de la Rambla del Cerro
Camino de la Rambla de la Rambla de la Rambla de la Rambla de la Rambla de la Rambla de la Rambla de la Rambla de la Rambla de la Rambla de la Peña
Camino de la Rambla de la Rambla de la Rambla de la Rambla de la Rambla de la Rambla de la Rambla de la Rambla de la Rambla de la Rambla de la Lona
Camino de la Rambla de la Rambla de la Rambla de la Rambla de la Rambla de la Rambla de la Rambla de la Rambla de la Rambla de la Rambla de la Rambla
Camino de la Rambla de la Rambla de la Rambla de la Rambla de la Rambla de la Rambla de la Rambla de la Rambla de la Rambla de la Rambla de la Rambla Alarba
Camino de la Rambla de la Rambla de la Rambla de la Rambla de la Rambla de la Rambla de la Rambla de la Rambla de la Rambla de la Rambla de la Rambla de los Pinares
Camino de la Rambla de la Rambla de la Rambla de la Rambla de la Rambla de la Rambla de la Rambla de la Rambla de la Rambla de la Rambla de la Rambla del Cerro
Camino de la Rambla de la Rambla de la Rambla de la Rambla de la Rambla de la Rambla de la Rambla de la Rambla de la Rambla de la Rambla de la Rambla de la Peña
Camino de la Rambla de la Rambla de la Rambla de la Rambla de la Rambla de la Rambla de la Rambla de la Rambla de la Rambla de la Rambla de la Rambla de la Lona
Camino de la Rambla de la Rambla de la Rambla de la Rambla de la Rambla de la Rambla de la Rambla de la Rambla de la Rambla de la Rambla de la Rambla de la Rambla
Camino de la Rambla de la Rambla de la Rambla de la Rambla de la Rambla de la Rambla de la Rambla de la Rambla de la Rambla de la Rambla de la Rambla de la Rambla Alarba
Camino de la Rambla de la Rambla de la Rambla de la Rambla de la Rambla de la Rambla de la Rambla de la Rambla de la Rambla de la Rambla de la Rambla de la Rambla de los Pinares
Camino de la Rambla de la Rambla de la Rambla de la Rambla de la Rambla de la Rambla de la Rambla de la Rambla de la Rambla de la Rambla de la Rambla de la Rambla del Cerro
Camino de la Rambla de la Rambla de la Rambla de la Rambla de la Rambla de la Rambla de la Rambla de la Rambla de la Rambla de la Rambla de la Rambla de la Rambla de la Peña
Camino de la Rambla de la Rambla de la Rambla de la Rambla de la Rambla de la Rambla de la Rambla de la Rambla de la Rambla de la Rambla de la Rambla de la Rambla de la Lona
Camino de la Rambla de la Rambla de la Rambla de la Rambla de la Rambla de la Rambla de la Rambla de la Rambla de la Rambla de la Rambla de la Rambla de la Rambla de la Rambla
Camino de la Rambla de la Rambla de la Rambla de la Rambla de la Rambla de la Rambla de la Rambla de la Rambla de la Rambla de la Rambla de la Rambla de la Rambla de la Rambla Alarba
Camino de la Rambla de la Rambla de la Rambla de la Rambla de la Rambla de la Rambla de la Rambla de la Rambla de la Rambla de la Rambla de la Rambla de la Rambla de la Rambla de los Pinares
Camino de la Rambla de la Rambla de la Rambla de la Rambla de la Rambla de la Rambla de la Rambla de la Rambla de la Rambla de la Rambla de la Rambla de la Rambla de la Rambla del Cerro
Camino de la Rambla de la Rambla de la Rambla de la Rambla de la Rambla de la Rambla de la Rambla de la Rambla de la Rambla de la Rambla de la Rambla de la Rambla de la Rambla de la Peña
Camino de la Rambla de la Rambla de la Rambla de la Rambla de la Rambla de la Rambla de la Rambla de la Rambla de la Rambla de la Rambla de la Rambla de la Rambla de la Rambla de la Lona
Camino de la Rambla de la Rambla de la Rambla de la Rambla de la Rambla de la Rambla de la Rambla de la Rambla de la Rambla de la Rambla de la Rambla de la Rambla de la Rambla de la Rambla
Camino de la Rambla de la Rambla de la Rambla de la Rambla de la Rambla de la Rambla de la Rambla de la Rambla de la Rambla de la Rambla de la Rambla de la Rambla de la Rambla de la Rambla Alarba
Camino de la Rambla de la Rambla de la Rambla de la Rambla de la Rambla de la Rambla de la Rambla de la Rambla de la Rambla de la Rambla de la Rambla de la Rambla de la Rambla de la Rambla de los Pinares
Camino de la Rambla de la Rambla de la Rambla de la Rambla de la Rambla de la Rambla de la Rambla de la Rambla de la Rambla de la Rambla de la Rambla de la Rambla de la Rambla de la Rambla del Cerro
Camino de la Rambla de la Rambla de la Rambla de la Rambla de la Rambla de la Rambla de la Rambla de la Rambla de la Rambla de la Rambla de la Rambla de la Rambla de la Rambla de la Rambla de la Peña
Camino de la Rambla de la Rambla de la Rambla de la Rambla de la Rambla de la Rambla de la Rambla de la Rambla de la Rambla de la Rambla de la Rambla de la Rambla de la Rambla de la Rambla de la Lona
Camino de la Rambla de la Rambla de la Rambla de la Rambla de la Rambla de la Rambla de la Rambla de la Rambla de la Rambla de la Rambla de la Rambla de la Rambla de la Rambla de la Rambla de la Rambla
Camino de la Rambla de la Rambla de la Rambla de la Rambla de la Rambla de la Rambla de la Rambla de la Rambla de la Rambla de la Rambla de la Rambla de la Rambla de la Rambla de la Rambla de la Rambla Alarba
Camino de la Rambla de la Rambla de la Rambla de la Rambla de la Rambla de la Rambla de la Rambla de la Rambla de la Rambla de la Rambla de la Rambla de la Rambla de la Rambla de la Rambla de la Rambla de los Pinares
Camino de la Rambla de la Rambla de la Rambla de la Rambla de la Rambla de la Rambla de la Rambla de la Rambla de la Rambla de la Rambla de la Rambla de la Rambla de la Rambla de la Rambla de la Rambla del Cerro
Camino de la Rambla de la Rambla de la Rambla de la Rambla de la Rambla de la Rambla de la Rambla de la Rambla de la Rambla de la Rambla de la Rambla de la Rambla de la Rambla de la Rambla de la Rambla de la Peña
Camino de la Rambla de la Rambla de la Rambla de la Rambla de la Rambla de la Rambla de la Rambla de la Rambla de la Rambla de la Rambla de la Rambla de la Rambla de la Rambla de la Rambla de la Rambla de la Lona
Camino de la Rambla de la Rambla de la Rambla de la Rambla de la Rambla de la Rambla de la Rambla de la Rambla de la Rambla de la Rambla de la Rambla de la Rambla de la Rambla de la Rambla de la Rambla de la Rambla
Camino de la Rambla de la Rambla de la Rambla de la Rambla de la Rambla de la Rambla de la Rambla de la Rambla de la Rambla de la Rambla de la Rambla de la Rambla de la Rambla de la Rambla de la Rambla de la Rambla Alarba
Camino de la Rambla de la Rambla de la Rambla de la Rambla de la Rambla de la Rambla de la Rambla de la Rambla de la Rambla de la Rambla de la Rambla de la Rambla de la Rambla de la Rambla de la Rambla de la Rambla de los Pinares
Camino de la Rambla de la Rambla de la Rambla de la Rambla de la Rambla de la Rambla de la Rambla de la Rambla de la Rambla de la Rambla de la Rambla de la Rambla de la Rambla de la Rambla de la Rambla de la Rambla del Cerro
Camino de la Rambla de la Rambla de la Rambla de la Rambla de la Rambla de la Rambla de la Rambla de la Rambla de la Rambla de la Rambla de la Rambla de la Rambla de la Rambla de la Rambla de la Rambla de la Rambla de la Peña
Camino de la Rambla de la Rambla de la Rambla de la Rambla de la Rambla de la Rambla de la Rambla de la Rambla de la Rambla de la Rambla de la Rambla de la Rambla de la Rambla de la Rambla de la Rambla de la Rambla de la Lona
Camino de la Rambla de la Rambla de la Rambla de la Rambla de la Rambla de la Rambla de la Rambla de la Rambla de la Rambla de la Rambla de la Rambla de la Rambla de la Rambla de la Rambla de la Rambla de la Rambla de la Rambla
Camino de la Rambla de la Rambla de la Rambla de la Rambla de la Rambla de la Rambla de la Rambla de la Rambla de la Rambla de la Rambla de la Rambla de la Rambla de la Rambla de la Rambla de la Rambla de la Rambla de la Rambla Alarba
Camino de la Rambla de la Rambla de la Rambla de la Rambla de la Rambla de la Rambla de la Rambla de la Rambla de la Rambla de la Rambla de la Rambla de la Rambla de la Rambla de la Rambla de la Rambla de la Rambla de la Rambla de los Pinares
Camino de la Rambla de la Rambla de la Rambla de la Rambla de la Rambla de la Rambla de la Rambla de la Rambla de la Rambla de la Rambla de la Rambla de la Rambla de la Rambla de la Rambla de la Rambla de la Rambla de la Rambla del Cerro
Camino de la Rambla de la Rambla de la Rambla de la Rambla de la Rambla de la Rambla de la Rambla de la Rambla de la Rambla de la Rambla de la Rambla de la Rambla de la Rambla de la Rambla de la Rambla de la Rambla de la Rambla de la Peña
Camino de la Rambla de la Rambla de la Rambla de la Rambla de la Rambla de la Rambla de la Rambla de la Rambla de la Rambla de la Rambla de la Rambla de la Rambla de la Rambla de la Rambla de la Rambla de la Rambla de la Rambla de la Lona
Camino de la Rambla de la Rambla de la Rambla de la Rambla de la Rambla de la Rambla de la Rambla de la Rambla de la Rambla de la Rambla de la Rambla de la Rambla de la Rambla de la Rambla de la Rambla de la Rambla de la Rambla de la Rambla
Camino de la Rambla de la Rambla de la Rambla de la Rambla de la Rambla de la Rambla de la Rambla de la Rambla de la Rambla de la Rambla de la Rambla de la Rambla de la Rambla de la Rambla de la Rambla de la Rambla de la Rambla de la Rambla Alarba
Camino de la Rambla de la Rambla de la Rambla de la Rambla de la Rambla de la Rambla de la Rambla de la Rambla de la Rambla de la Rambla de la Rambla de la Rambla de la Rambla de la Rambla de la Rambla de la Rambla de la Rambla de la Rambla de los Pinares
Camino de la Rambla de la Rambla de la Rambla de la Rambla de la Rambla de la Rambla de la Rambla de la Rambla de la Rambla de la Rambla de la Rambla de la Rambla de la Rambla de la Rambla de la Rambla de la Rambla de la Rambla de la Rambla del Cerro
Camino de la Rambla de la Rambla de la Rambla de la Rambla de la Rambla de la Rambla de la Rambla de la Rambla de la Rambla de la Rambla de la Rambla de la Rambla de la Rambla de la Rambla de la Rambla de la Rambla de la Rambla de la Rambla de la Peña
Camino de la Rambla de la Rambla de la Rambla de la Rambla de la Rambla de la Rambla de la Rambla de la Rambla de la Rambla de la Rambla de la Rambla de la Rambla de la Rambla de la Rambla de la Rambla de la Rambla de la Rambla de la Rambla de la Lona
Camino de la Rambla de la Rambla de la Rambla de la Rambla de la Rambla de la Rambla de la Rambla de la Rambla de la Rambla de la Rambla de la Rambla de la Rambla de la Rambla de la Rambla de la Rambla de la Rambla de la Rambla de la Rambla de la Rambla
Camino de la Rambla de la Rambla de la Rambla de la Rambla de la Rambla de la Rambla de la Rambla de la Rambla de la Rambla de la Rambla de la Rambla de la Rambla de la Rambla de la Rambla de la Rambla de la Rambla de la Rambla de la Rambla de la Rambla Alarba
Camino de la Rambla de la Rambla de la Rambla de la Rambla de la Rambla de la Rambla de la Rambla de la Rambla de la Rambla de la Rambla de la Rambla de la Rambla de la Rambla de la Rambla de la Rambla de la Rambla de la Rambla de la Rambla de la Rambla de los Pinares
Camino de la Rambla de la Rambla de la Rambla de la Rambla de la Rambla de la Rambla de la Rambla de la Rambla de la Rambla de la Rambla de la Rambla de la Rambla de la Rambla de la Rambla de la Rambla de la Rambla de la Rambla de la Rambla de la Rambla del Cerro
Camino de la Rambla de la Rambla de la Rambla de la Rambla de la Rambla de la Rambla de la Rambla de la Rambla de la Rambla de la Rambla de la Rambla de la Rambla de la Rambla de la Rambla de la Rambla de la Rambla de la Rambla de la Rambla de la Rambla de la Peña
Camino de la Rambla de la Rambla de la Rambla de la Rambla de la Rambla de la Rambla de la Rambla de la Rambla de la Rambla de la Rambla de la Rambla de la Rambla de la Rambla de la Rambla de la Rambla de la Rambla de la Rambla de la Rambla de la Rambla de la Lona
Camino de la Rambla
Camino de la Rambla Alarba
Camino de la Rambla de los Pinares
Camino de la Rambla

SENDEROS HOMOLOGADOS NO STA	ID OMA	FAM538

NOMBRE **SL-Z 30: Ruta de las Bodegas de Torrehermosa**

ITINERARIO

Torrehermosa - Torrehermosa

COMARCA	Comunidad de Calatayud	**PROVINCIA**	Zaragoza
ENLACE WEB	https://www.senderosfam.es/ruta/ficha/903	**TIPO FAM**	SL

MIDE

HORARIO	0:20		1	SEVERIDAD DEL MEDIO NATURAL
DESNIVEL DE SUBIDA (m)	15		1	ORIENTACIÓN EN EL ITINERARIO
DESNIVEL DE BAJADA (m)	15		1	DIFICULTAD EN EL DESPLAZAMIENTO
DISTANCIA HORIZONTAL (km)	0,6		1	CANTIDAD DE ESFUERZO NECESARIO
TIPO DE RECORRIDO	Ida y Vuelta			PENDIENTE DE NIEVE
				PASOS DE ESCALADA

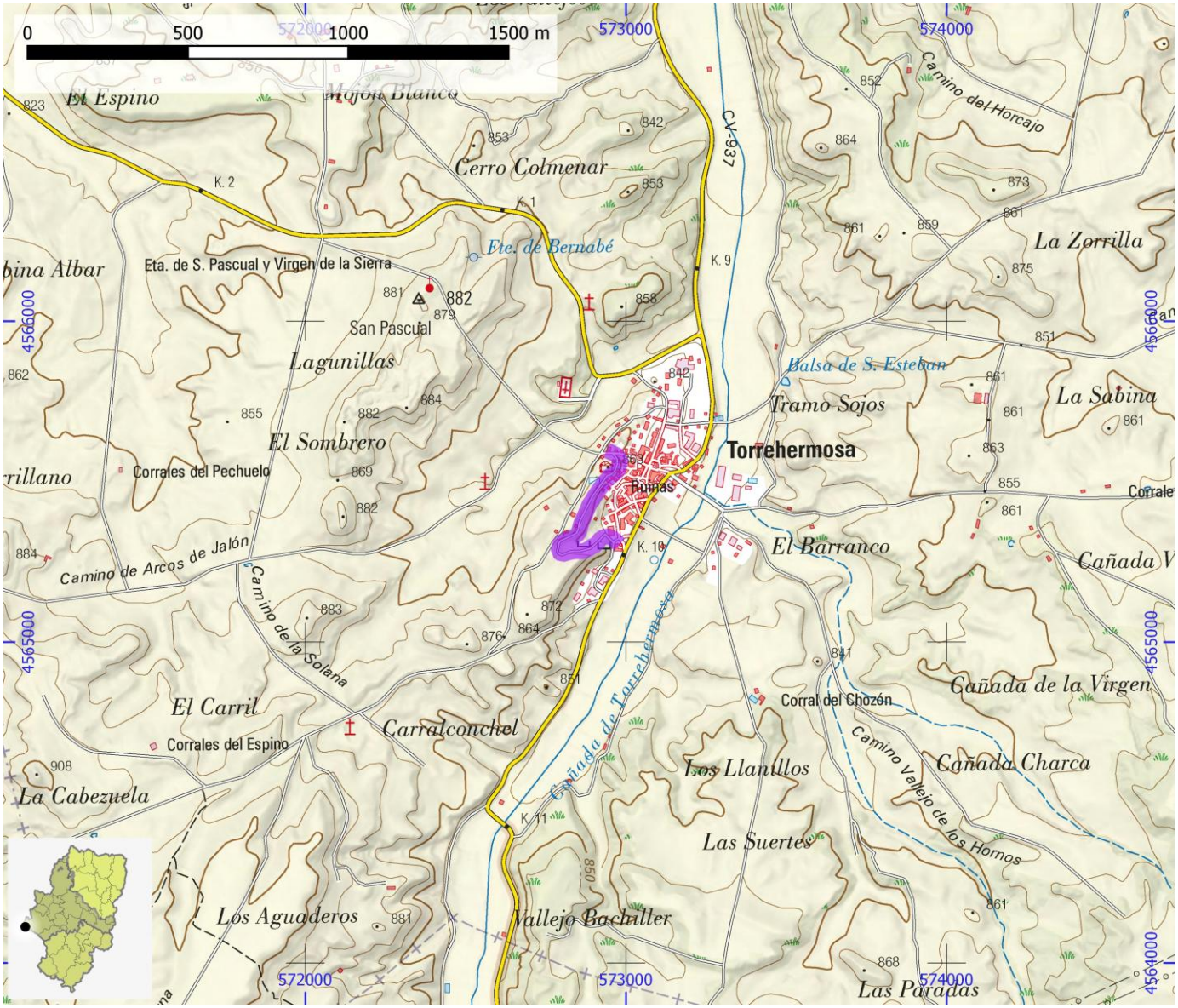

SENDEROS HOMOLOGADOS NO STA	ID OMA	FAM539

NOMBRE	SL-Z 31: Ibdes - Ermita de San Gregorio

ITINERARIO

Ibdes - Ermita de San Gregorio

COMARCA	Comunidad de Calatayud	PROVINCIA	Zaragoza
ENLACE WEB	https://www.senderosfam.es/ruta/ficha/927	TIPO FAM	SL

MIDE

HORARIO	1:10		2	SEVERIDAD DEL MEDIO NATURAL
DESNIVEL DE SUBIDA (m)	100		1	ORIENTACIÓN EN EL ITINERARIO
DESNIVEL DE BAJADA (m)	100		2	DIFICULTAD EN EL DESPLAZAMIENTO
DISTANCIA HORIZONTAL (km)	1,7		2	CANTIDAD DE ESFUERZO NECESARIO
TIPO DE RECORRIDO	Ida y Vuelta			PENDIENTE DE NIEVE
				PASOS DE ESCALADA

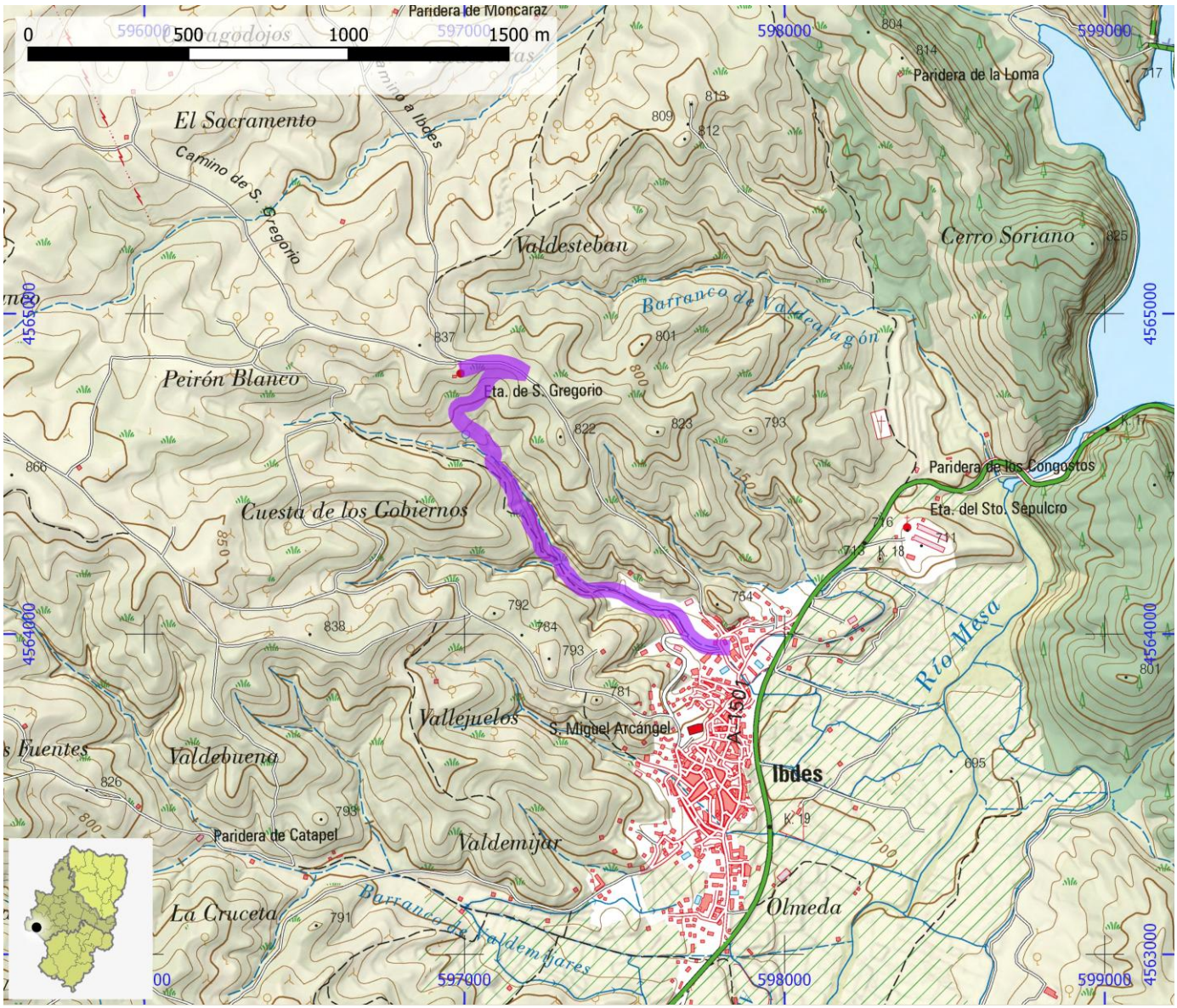

SENDEROS HOMOLOGADOS NO STA	ID OMA	FAM540

NOMBRE **SL-Z 32: Barranco de Los Escalones de Villalengua**

ITINERARIO

Villalengua - Barranco de los Escalones - Villalengua

COMARCA	Comunidad de Calatayud	PROVINCIA	Zaragoza
ENLACE WEB	https://www.senderosfam.es/ruta/ficha/868	TIPO FAM	SL

MIDE

HORARIO	2:35		2	SEVERIDAD DEL MEDIO NATURAL
DESNIVEL DE SUBIDA (m)	215		2	ORIENTACIÓN EN EL ITINERARIO
DESNIVEL DE BAJADA (m)	215		3	DIFICULTAD EN EL DESPLAZAMIENTO
DISTANCIA HORIZONTAL (km)	8,5		2	CANTIDAD DE ESFUERZO NECESARIO
TIPO DE RECORRIDO	Circular			PENDIENTE DE NIEVE
				PASOS DE ESCALADA

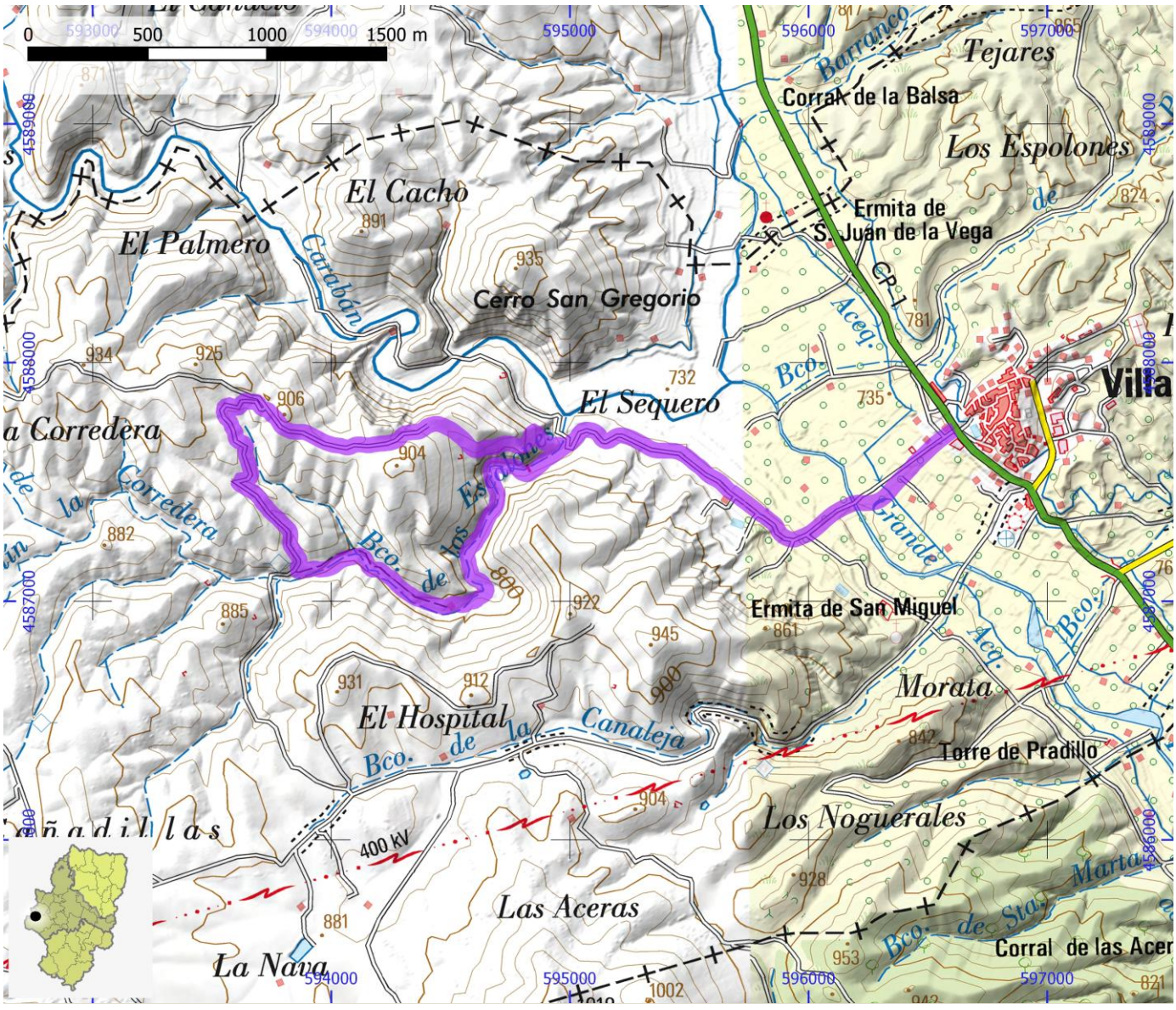

SENDEROS HOMOLOGADOS NO STA	ID OMA	FAM541

NOMBRE **SL-Z 34: Contamina - Alhama de Aragón por El Jalón**

ITINERARIO

Contamina - Alhama de Aragón, por el Río Jalón

COMARCA	Comunidad de Calatayud	**PROVINCIA**	Zaragoza
ENLACE WEB	https://www.senderosfam.es/ruta/ficha/929	**TIPO FAM**	SL

MIDE

HORARIO	**1:20**	1	SEVERIDAD DEL MEDIO NATURAL
DESNIVEL DE SUBIDA (m)	**0**	1	ORIENTACIÓN EN EL ITINERARIO
DESNIVEL DE BAJADA (m)	**0**	1	DIFICULTAD EN EL DESPLAZAMIENTO
DISTANCIA HORIZONTAL (km)	**2,7**	1	CANTIDAD DE ESFUERZO NECESARIO
TIPO DE RECORRIDO	**Ida y Vuelta**		PENDIENTE DE NIEVE
			PASOS DE ESCALADA

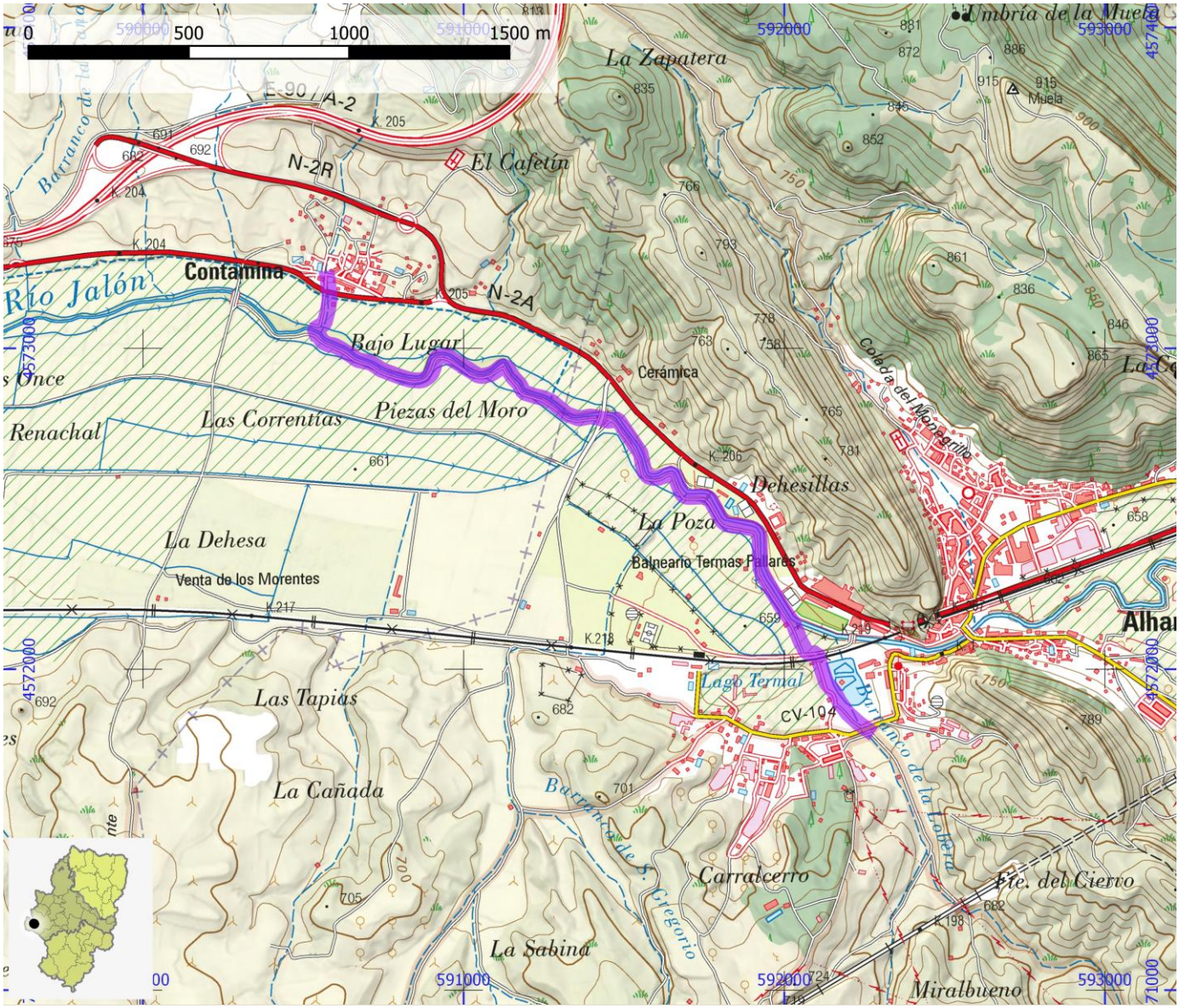

SENDEROS HOMOLOGADOS NO STA	ID OMA	FAM542

NOMBRE SL-Z 35: El Frasno - Erilla Alta - Erilla Baja - Pajares, vuelta por La Estanca

ITINERARIO

El Frasno - Erilla Alta - Erilla Baja - Pajares - La Estanca - El Frasno

COMARCA	Comunidad de Calatayud	**PROVINCIA**	Zaragoza
ENLACE WEB	https://www.senderosfam.es/ruta/ficha/869	**TIPO FAM**	SL

MIDE

HORARIO	3:30	2	SEVERIDAD DEL MEDIO NATURAL
DESNIVEL DE SUBIDA (m)	525	2	ORIENTACIÓN EN EL ITINERARIO
DESNIVEL DE BAJADA (m)	525	2	DIFICULTAD EN EL DESPLAZAMIENTO
DISTANCIA HORIZONTAL (km)	9,5	3	CANTIDAD DE ESFUERZO NECESARIO
TIPO DE RECORRIDO	Circular		PENDIENTE DE NIEVE
			PASOS DE ESCALADA

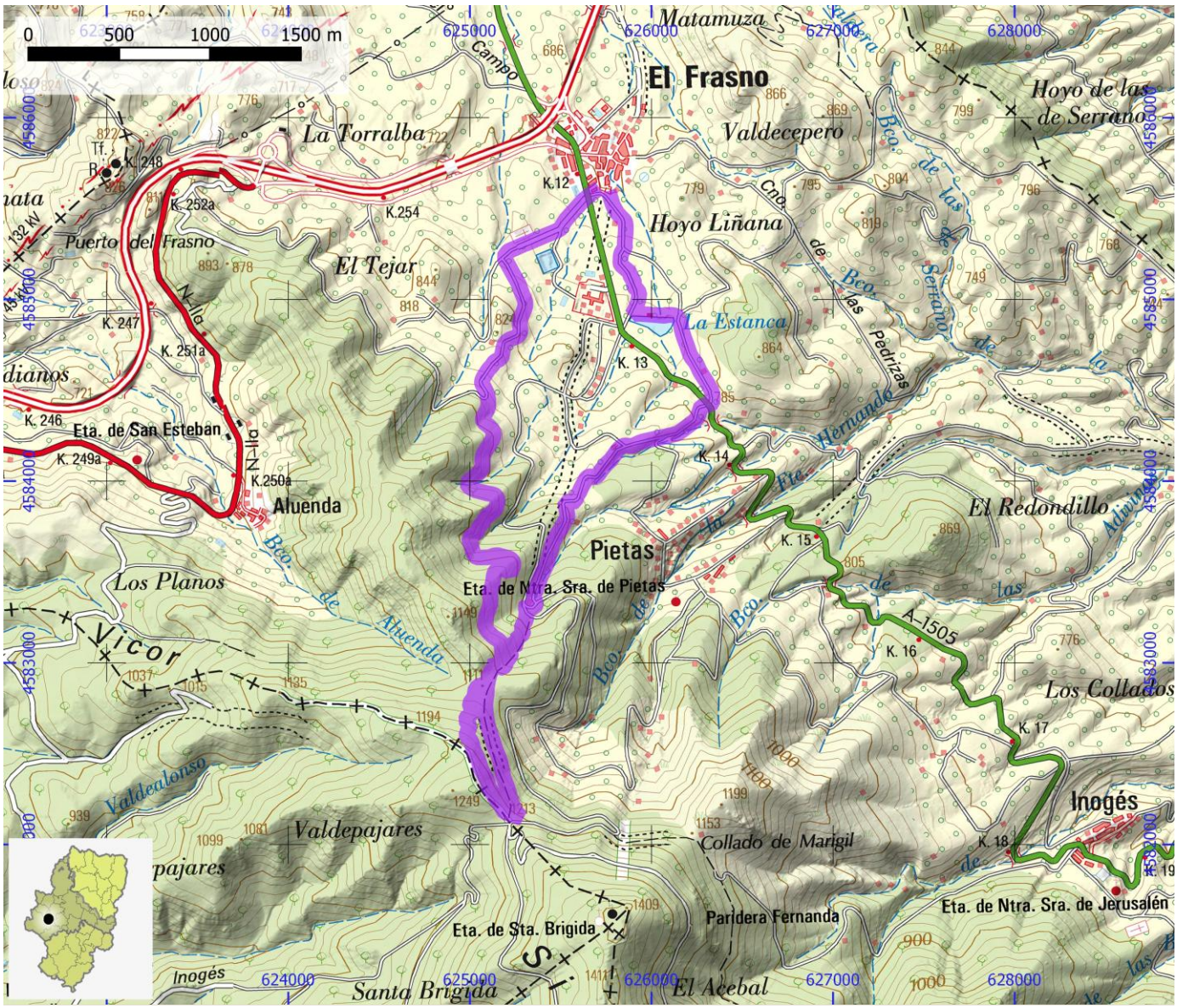

SENDEROS HOMOLOGADOS NO STA	ID OMA	FAM543

NOMBRE SL-Z 36: Ermita Virgen - Acebal - Refugio de Inogés - Pico del Rayo

ITINERARIO

El Frasno - La Estanca - Ermita Ntra Sra de Pietas - Acebal - Refugio de Inogés - Pico del Rayo

COMARCA	Comunidad de Calatayud	**PROVINCIA**	Zaragoza
ENLACE WEB	https://www.senderosfam.es/ruta/ficha/870	**TIPO FAM**	SL

MIDE

HORARIO	6:50		1	SEVERIDAD DEL MEDIO NATURAL
DESNIVEL DE SUBIDA (m)	980		2	ORIENTACIÓN EN EL ITINERARIO
DESNIVEL DE BAJADA (m)	980		2	DIFICULTAD EN EL DESPLAZAMIENTO
DISTANCIA HORIZONTAL (km)	8,5		3	CANTIDAD DE ESFUERZO NECESARIO
TIPO DE RECORRIDO	Ida y Vuelta			PENDIENTE DE NIEVE
				PASOS DE ESCALADA

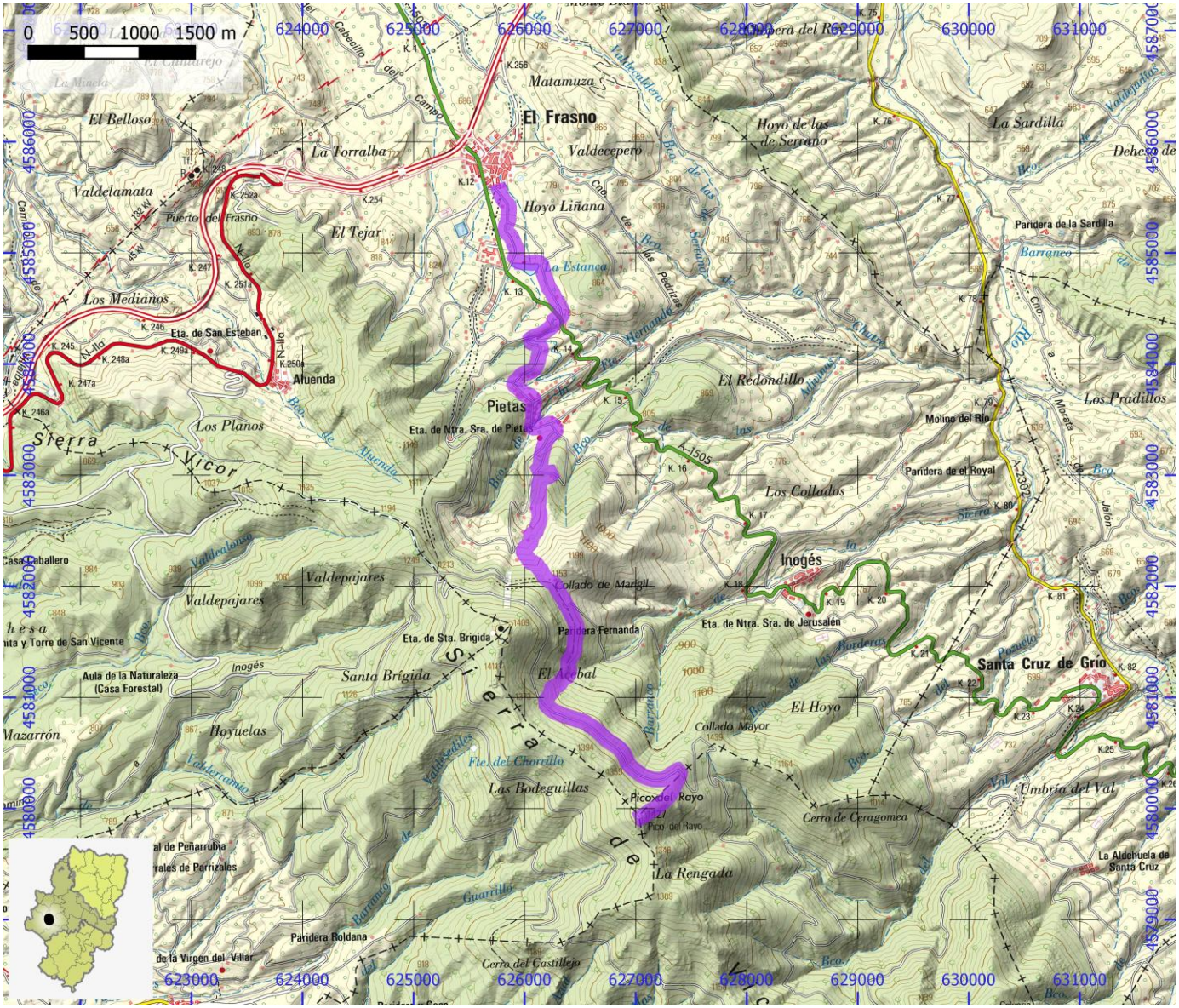

SENDEROS HOMOLOGADOS NO STA	ID OMA	FAM544

NOMBRE	SL-Z 37: Fuentes de Jiloca - Rambla de Valcedo

ITINERARIO

Fuentes de Jiloca - Rambla de Valcedo - Fuentes de Jiloca

COMARCA	Comunidad de Calatayud	PROVINCIA	Zaragoza
ENLACE WEB	https://www.senderosfam.es/ruta/ficha/871	TIPO FAM	SL

MIDE

HORARIO	4:00		1	SEVERIDAD DEL MEDIO NATURAL
DESNIVEL DE SUBIDA (m)	335		2	ORIENTACIÓN EN EL ITINERARIO
DESNIVEL DE BAJADA (m)	340		2	DIFICULTAD EN EL DESPLAZAMIENTO
DISTANCIA HORIZONTAL (km)	12,8		3	CANTIDAD DE ESFUERZO NECESARIO
TIPO DE RECORRIDO	Circular			PENDIENTE DE NIEVE
				PASOS DE ESCALADA

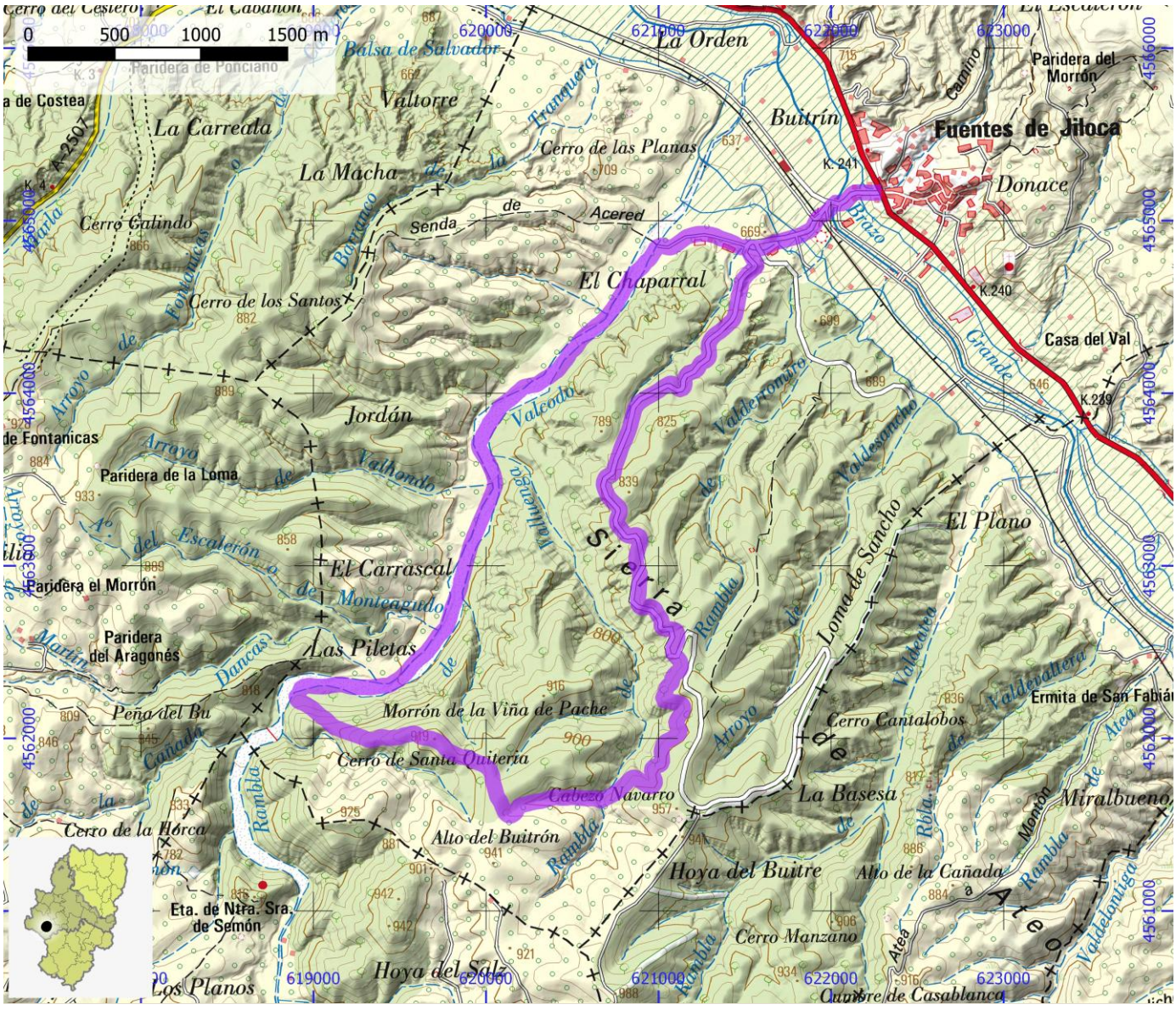
0 500 1000 1500 m
Balsa de Salvador
La Orden
Paridera del Morrón
Fuentes de Jiloca
Buitrón
Donace
Valtorre
La Carreala
La Mancha
Cerro de las Planas
Cerro Calindo
Senda de Acered
El Chaparral
Cerro de los Santos
Casa del Val
Jordán
Paridera de la Loma
Paridera el Morrón
El Carrascal
Las Piletas
Paridera del Aragonés
Morrón de la Viña de Pache
Cerro de Santa Quiteria
Cabezo Navarro
El Plano
Loma de Sancho
Ermita de San Fabián
Cerro Cantalobos
La Basesa
Miralbueno
Cerro de la Hórca
Alto del Buitrón
Hoya del Buitre
Alto de la Cañada
Eta. de Ntra. Sra. de Semón
Cerro Manzano
Hoya del Salz
Los Planos
Cumbre de Casablanca
Valcedo
Rambla de Valcedo
Sierra
Arroyo de Fontanicas
Arroyo de Valhondo
Arroyo del Escalerón
Arroyo de Valdelatrera
Arroyo de Valdelatriga
Arroyo de Valdesancho
Arroyo de Valderomero
Arroyo de Valdeareo
Arroyo de Valdeatea
Arroyo de Valdelatriga
Arroyo de Valdelatriga
Arroyo de Valdelatriga

SENDEROS HOMOLOGADOS NO STA	ID OMA	FAM545

NOMBRE	SL-Z 38: Morata de Jiloca - Fuentes de Jiloca

ITINERARIO

Morata de Jiloca - Fuentes de Jiloca

COMARCA	Comunidad de Calatayud	PROVINCIA	Zaragoza
ENLACE WEB	https://www.senderosfam.es/ruta/ficha/872	TIPO FAM	SL

MIDE

HORARIO	7:40	1	SEVERIDAD DEL MEDIO NATURAL
DESNIVEL DE SUBIDA (m)	620	2	ORIENTACIÓN EN EL ITINERARIO
DESNIVEL DE BAJADA (m)	620	1	DIFICULTAD EN EL DESPLAZAMIENTO
DISTANCIA HORIZONTAL (km)	12,6	3	CANTIDAD DE ESFUERZO NECESARIO
TIPO DE RECORRIDO	Ida y Vuelta		PENDIENTE DE NIEVE
			PASOS DE ESCALADA

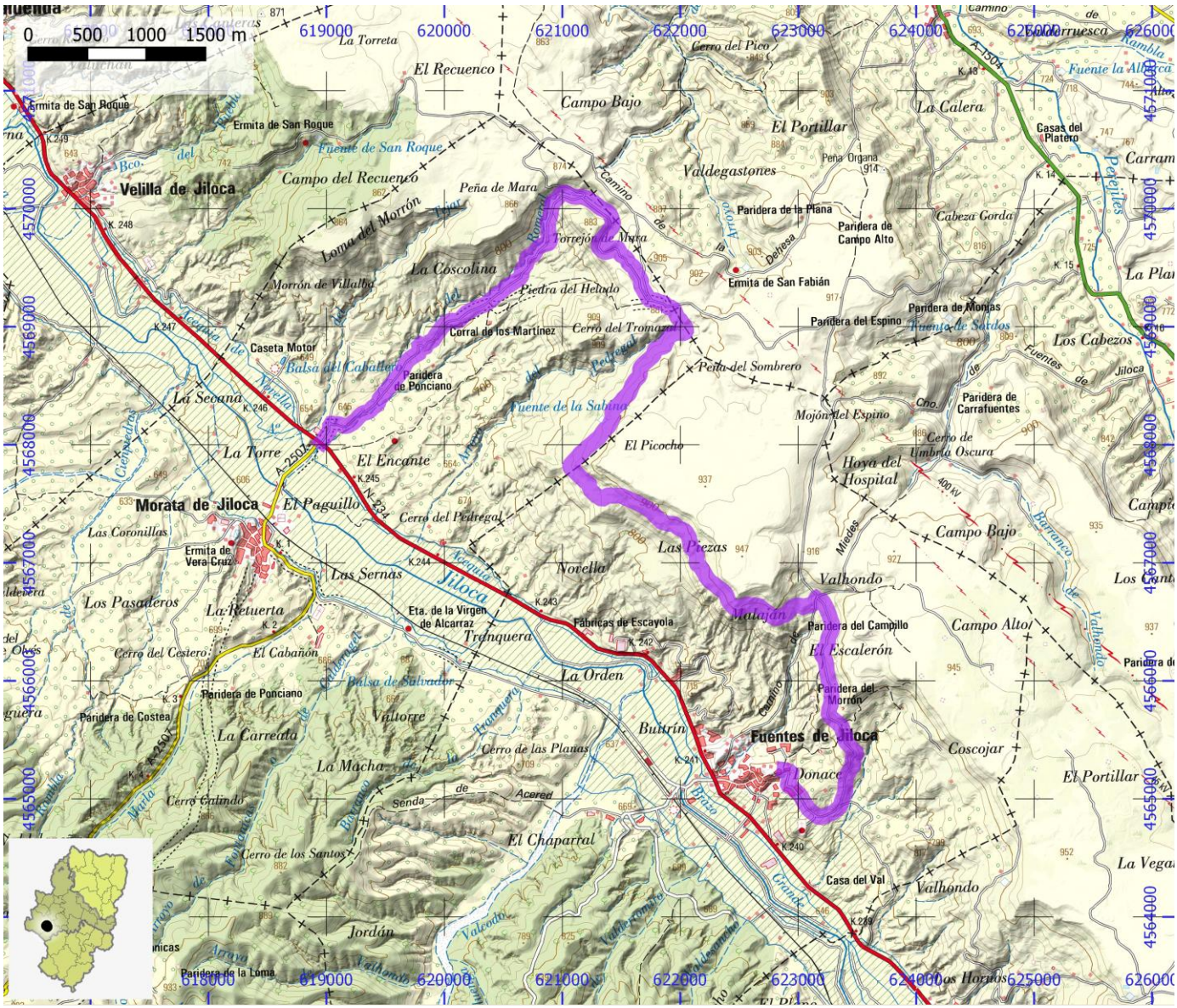
0 500 1000 1500 m
Morata de Jiloca
Fuentes de Jiloca
Velilla de Jiloca
Ermita de San Roque
Campo del Recuenco
El Recuenco
Campo Bajo
La Coscolina
Peña de Mara
Loma del Morrón
Morrón de Villalba
Piedra del Helado
Corral de los Martínez
Cerro del Tromazal
Peña del Sombrero
Ermita de San Fabián
Paridera de la Plana
Paridera de Campo Alto
Paridera del Espino
Paridera de Monas
Fuente de Soldos
Los Cabezos
Paridera de Carrafuentes
Cerro de Umbría Oscura
Hoya del Hospital
Mojón del Espino
El Picocho
Fuente de la Sabina
Paridera de Ponciano
Caseta Motor
Balsa del Caballo
La Secana
La Torre
El Encante
El Paguillo
Cerro del Pedregal
Las Coronillas
Ermita de Vera Cruz
Las Sernas
Los Pasaderos
La Retuerta
Eta. de la Virgen de Alcarraz
Fábricas de Escayola
Tranquera
Cerro del Cestero
El Cabañón
Balsa de Salvador
Paridera de Ponciano
Paridera de Costea
La Carreata
La Macha
Cerro Galindo
Cerro de los Santos
El Chaparral
Jordán
Paridera de la Loma
Valtorre
La Orden
Butrín
Cerro de las Planas
Senda de Acered
Las Piezas
Novella
Valhondo
Matujón
Paridera del Campillo
El Escalerón
Paridera del Morrón
Donace
Casa del Val
Campo Alto
Coscojar
El Portillar
La Vega
Los Horcas
La Calera
El Portillar
Valdegastones
Peña Organa
Casas del Platero
Cabeza Gorda
Los Cabezos
Campo Bajo
Barranco de Valhondo
Barranco de Miedes
Fuentes de Jiloca
Camino de Frades
Camino de la Dehesa
Camino de Peñalites
Camino de Fuentes de Jiloca
Camino de Barranco de Valhondo
Camino de Barranco de Miedes
Camino de Barranco de Fuentes de Jiloca
Camino de Barranco de Peñalites
Camino de Barranco de Frades
Camino de Barranco de la Dehesa
Camino de Barranco de Valdegastones
Camino de Barranco de Campo Bajo
Camino de Barranco de Campo Alto
Camino de Barranco de Coscojar
Camino de Barranco de El Portillar
Camino de Barranco de La Vega
Camino de Barranco de Los Horcas
Camino de Barranco de La Calera
Camino de Barranco de Cabeza Gorda
Camino de Barranco de Los Cabezos

SENDEROS HOMOLOGADOS NO STA	ID OMA	FAM546

NOMBRE	SL-Z 39: Huérmeda - Bílbilis

ITINERARIO

Huérmeda - Bílbilis

COMARCA	Comunidad de Calatayud	PROVINCIA	Zaragoza
ENLACE WEB	https://www.senderosfam.es/ruta/ficha/930	TIPO FAM	SL

MIDE

HORARIO	0:45		1	SEVERIDAD DEL MEDIO NATURAL
DESNIVEL DE SUBIDA (m)	95		1	ORIENTACIÓN EN EL ITINERARIO
DESNIVEL DE BAJADA (m)	95		2	DIFICULTAD EN EL DESPLAZAMIENTO
DISTANCIA HORIZONTAL (km)	0,9		1	CANTIDAD DE ESFUERZO NECESARIO
TIPO DE RECORRIDO	Ida y Vuelta			PENDIENTE DE NIEVE
				PASOS DE ESCALADA

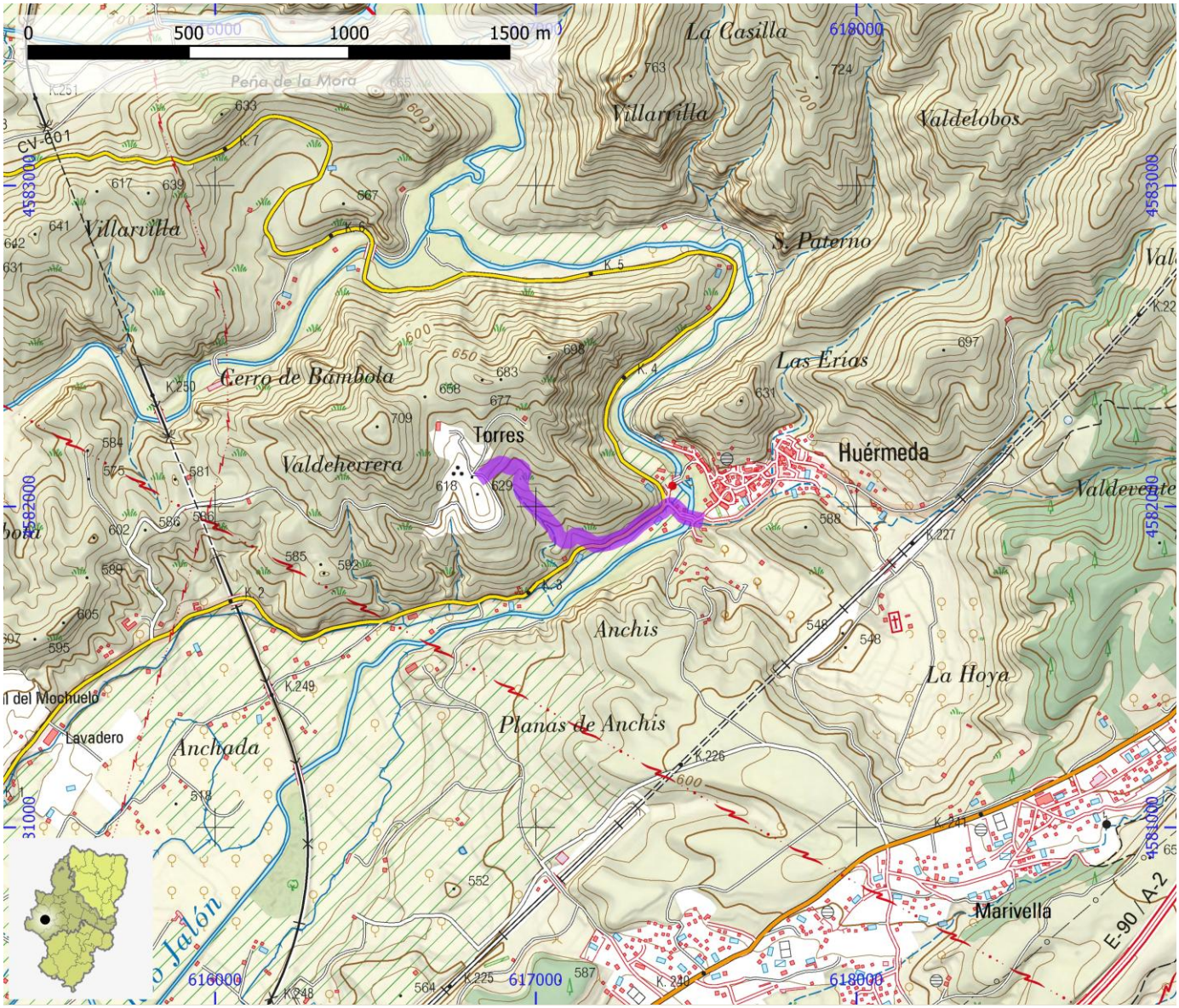

SENDEROS HOMOLOGADOS NO STA	ID OMA	FAM547

NOMBRE	SL-Z 40: Huérmeda - Corrales de Villal - Villa

ITINERARIO

Huérmeda - Corrales de Villarvilla

COMARCA	Comunidad de Calatayud	PROVINCIA	Zaragoza
ENLACE WEB	https://www.senderosfam.es/ruta/ficha/873	TIPO FAM	SL

MIDE

HORARIO	2:20		1	SEVERIDAD DEL MEDIO NATURAL
DESNIVEL DE SUBIDA (m)	25		2	ORIENTACIÓN EN EL ITINERARIO
DESNIVEL DE BAJADA (m)	25		2	DIFICULTAD EN EL DESPLAZAMIENTO
DISTANCIA HORIZONTAL (km)	4,5		2	CANTIDAD DE ESFUERZO NECESARIO
TIPO DE RECORRIDO	Ida y Vuelta			PENDIENTE DE NIEVE
				PASOS DE ESCALADA

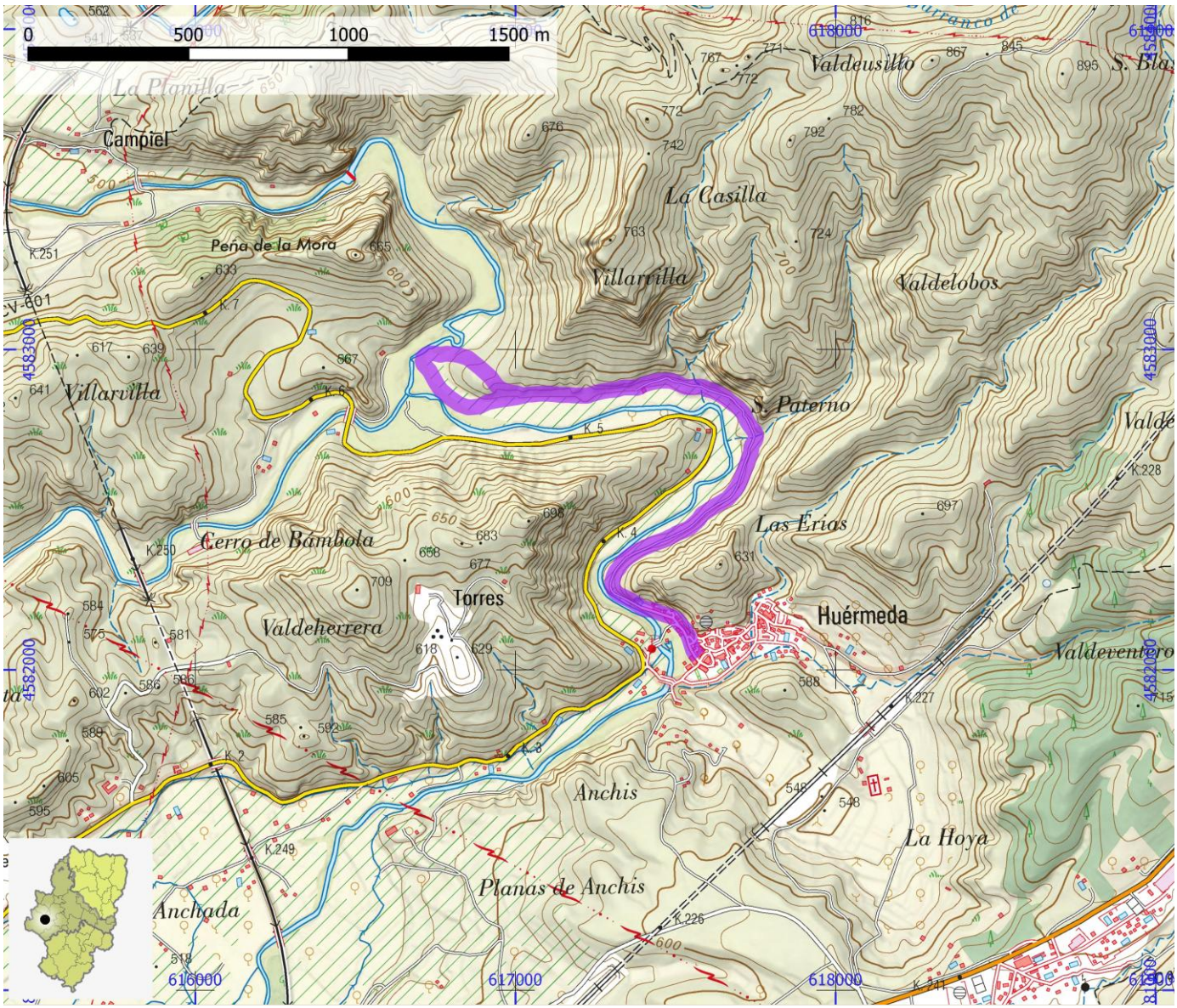

SENDEROS HOMOLOGADOS NO STA	ID OMA	FAM548

NOMBRE	SL-Z 41: Huérmeda - Mirador de La Cocha

ITINERARIO

Huérmeda - Mirador de la Cocha - Huérmeda

COMARCA	Comunidad de Calatayud	PROVINCIA	Zaragoza
ENLACE WEB	https://www.senderosfam.es/ruta/ficha/874	TIPO FAM	SL

MIDE

HORARIO	4:10		2	SEVERIDAD DEL MEDIO NATURAL
DESNIVEL DE SUBIDA (m)	490		2	ORIENTACIÓN EN EL ITINERARIO
DESNIVEL DE BAJADA (m)	495		2	DIFICULTAD EN EL DESPLAZAMIENTO
DISTANCIA HORIZONTAL (km)	12,1		3	CANTIDAD DE ESFUERZO NECESARIO
TIPO DE RECORRIDO	Circular			PENDIENTE DE NIEVE
				PASOS DE ESCALADA

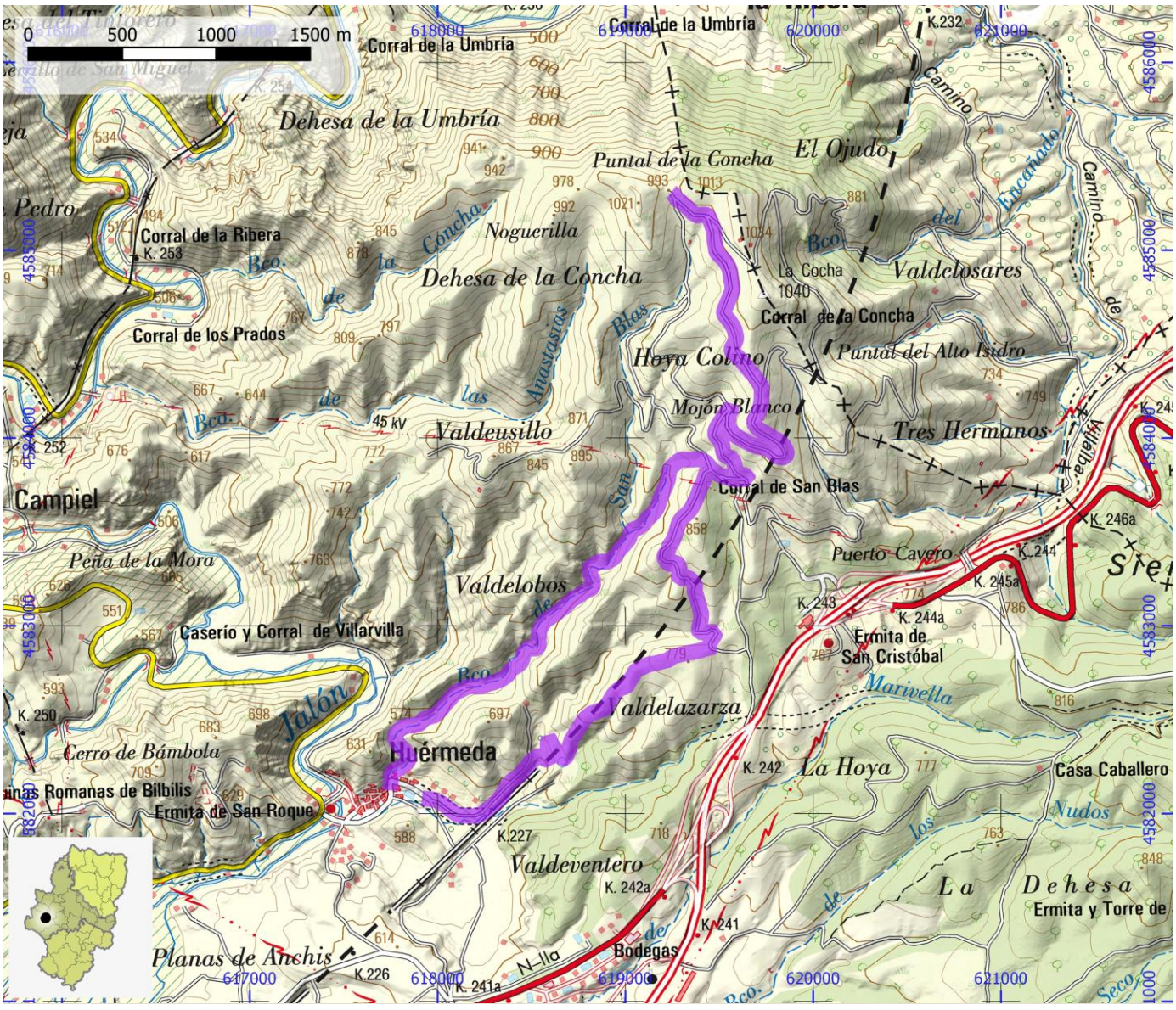

SENDEROS HOMOLOGADOS NO STA	ID OMA	FAM549

NOMBRE	SL-Z 42: Senderos de los Miradores y La Pedriza

ITINERARIO

Jaraba - Miradores - La Pedriza - Santuario de La Virgen - Jaraba

COMARCA	Comunidad de Calatayud	PROVINCIA	Zaragoza
ENLACE WEB	https://www.senderosfam.es/ruta/ficha/905	TIPO FAM	SL

MIDE

HORARIO	2:15		1	SEVERIDAD DEL MEDIO NATURAL
DESNIVEL DE SUBIDA (m)	255		1	ORIENTACIÓN EN EL ITINERARIO
DESNIVEL DE BAJADA (m)	255		2	DIFICULTAD EN EL DESPLAZAMIENTO
DISTANCIA HORIZONTAL (km)	6,5		2	CANTIDAD DE ESFUERZO NECESARIO
TIPO DE RECORRIDO	Circular			PENDIENTE DE NIEVE
				PASOS DE ESCALADA

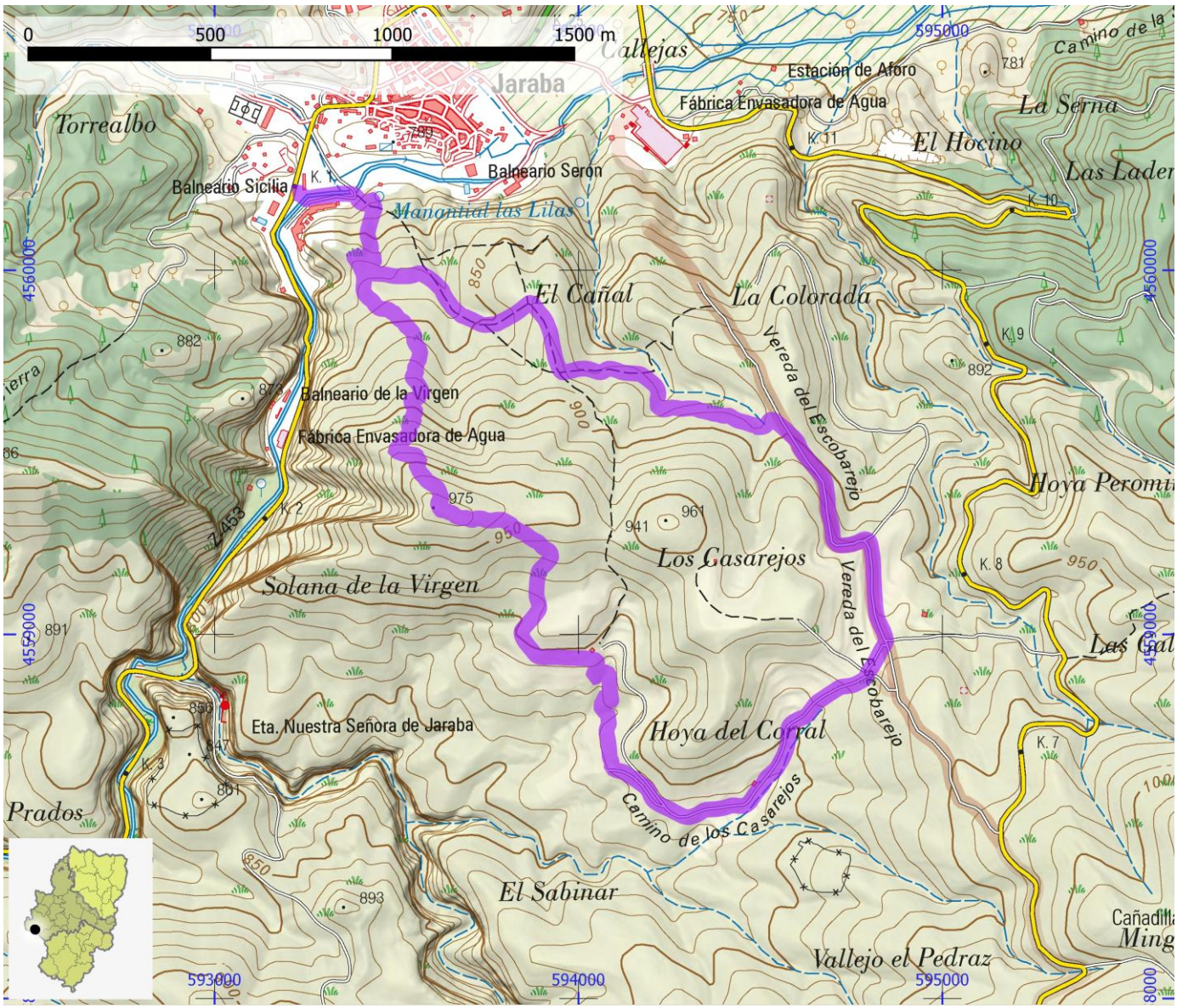

SENDEROS HOMOLOGADOS NO STA	ID OMA	FAM550

NOMBRE	SL-Z 43: Hoces del Río Mesa

ITINERARIO

Santuario de Nª Sra. de Jaraba - Río Mesa

COMARCA	Comunidad de Calatayud	PROVINCIA	Zaragoza
ENLACE WEB	https://www.senderosfam.es/ruta/ficha/931	TIPO FAM	SL

MIDE

HORARIO	0:40		1	SEVERIDAD DEL MEDIO NATURAL
DESNIVEL DE SUBIDA (m)	70		1	ORIENTACIÓN EN EL ITINERARIO
DESNIVEL DE BAJADA (m)	70		2	DIFICULTAD EN EL DESPLAZAMIENTO
DISTANCIA HORIZONTAL (km)	0,9		1	CANTIDAD DE ESFUERZO NECESARIO
TIPO DE RECORRIDO	Ida y Vuelta			PENDIENTE DE NIEVE
				PASOS DE ESCALADA

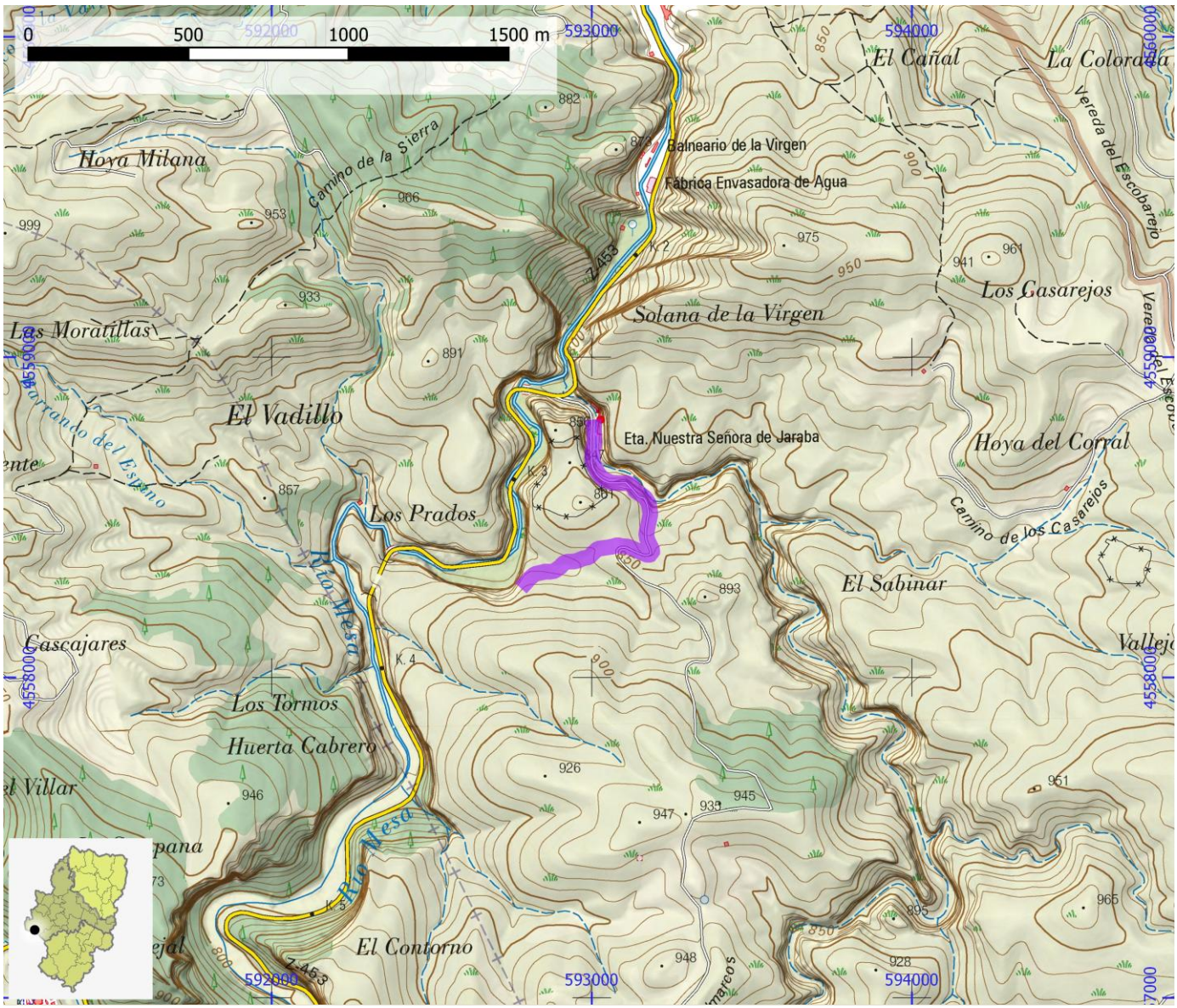

SENDEROS HOMOLOGADOS NO STA	ID OMA	FAM551

NOMBRE	SL-Z 44: Mara - Ermita de San Fabián - Vuelta Circular por Pr

ITINERARIO

Mara - Ermita de San Fabián - PR-Z 93 - Mara

COMARCA	Comunidad de Calatayud	PROVINCIA	Zaragoza
ENLACE WEB	https://www.senderosfam.es/ruta/ficha/875	TIPO FAM	SL

MIDE

HORARIO	2:50		1	SEVERIDAD DEL MEDIO NATURAL
DESNIVEL DE SUBIDA (m)	240		1	ORIENTACIÓN EN EL ITINERARIO
DESNIVEL DE BAJADA (m)	235		1	DIFICULTAD EN EL DESPLAZAMIENTO
DISTANCIA HORIZONTAL (km)	9,2		2	CANTIDAD DE ESFUERZO NECESARIO
TIPO DE RECORRIDO	Circular			PENDIENTE DE NIEVE
				PASOS DE ESCALADA

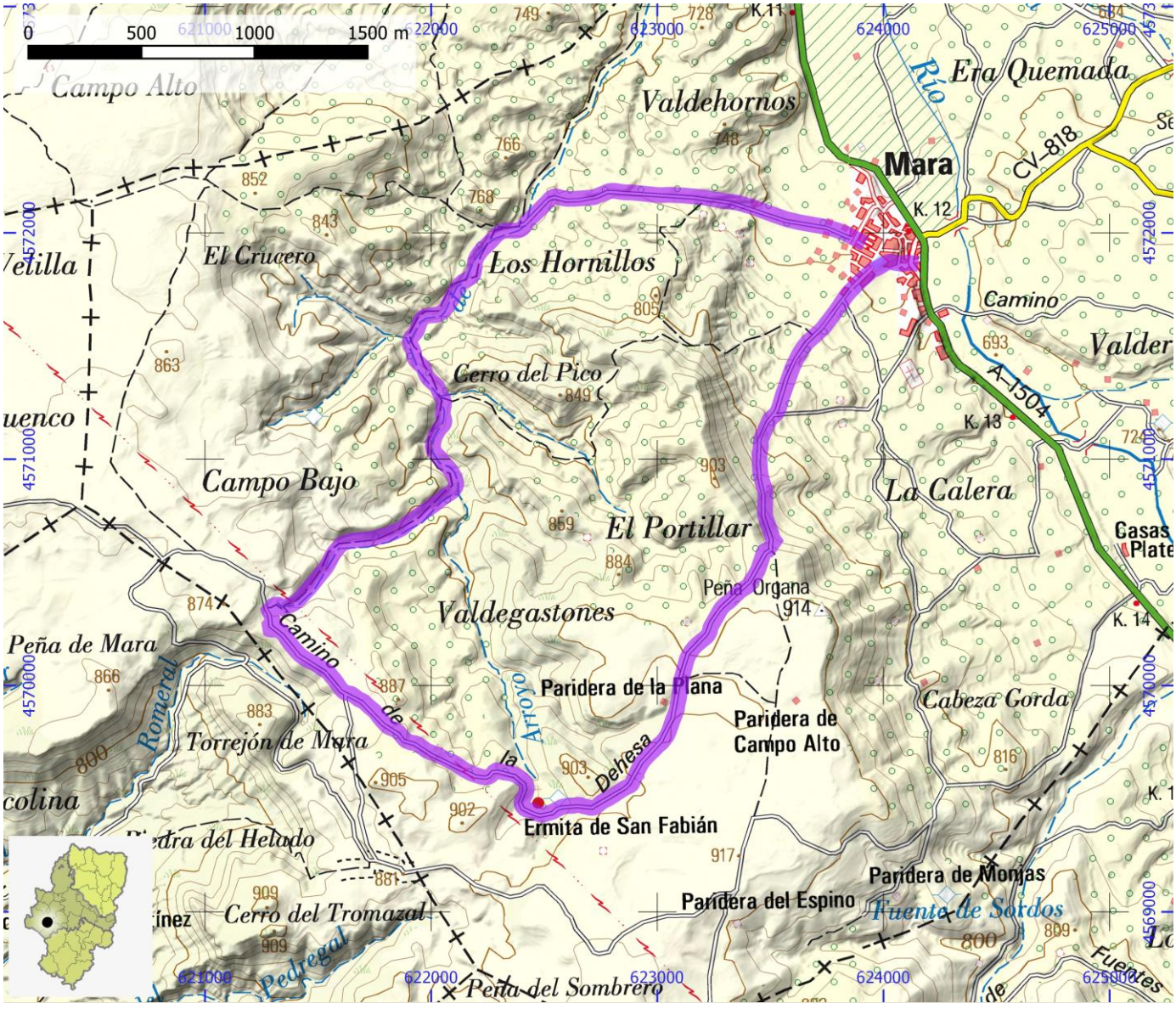

SENDEROS HOMOLOGADOS NO STA	ID OMA	FAM552

NOMBRE	SL-Z 45: Miedes - Cerro Magdalena (Circular por Pr)

ITINERARIO

Miedes - Cerro Magdalena (circular por PR)

COMARCA	Comunidad de Calatayud	PROVINCIA	Zaragoza
ENLACE WEB	https://www.senderosfam.es/ruta/ficha/932	TIPO FAM	SL

MIDE

HORARIO	1:35	1	SEVERIDAD DEL MEDIO NATURAL
DESNIVEL DE SUBIDA (m)	155	2	ORIENTACIÓN EN EL ITINERARIO
DESNIVEL DE BAJADA (m)	150	2	DIFICULTAD EN EL DESPLAZAMIENTO
DISTANCIA HORIZONTAL (km)	4,9	2	CANTIDAD DE ESFUERZO NECESARIO
TIPO DE RECORRIDO	Circular		PENDIENTE DE NIEVE
			PASOS DE ESCALADA

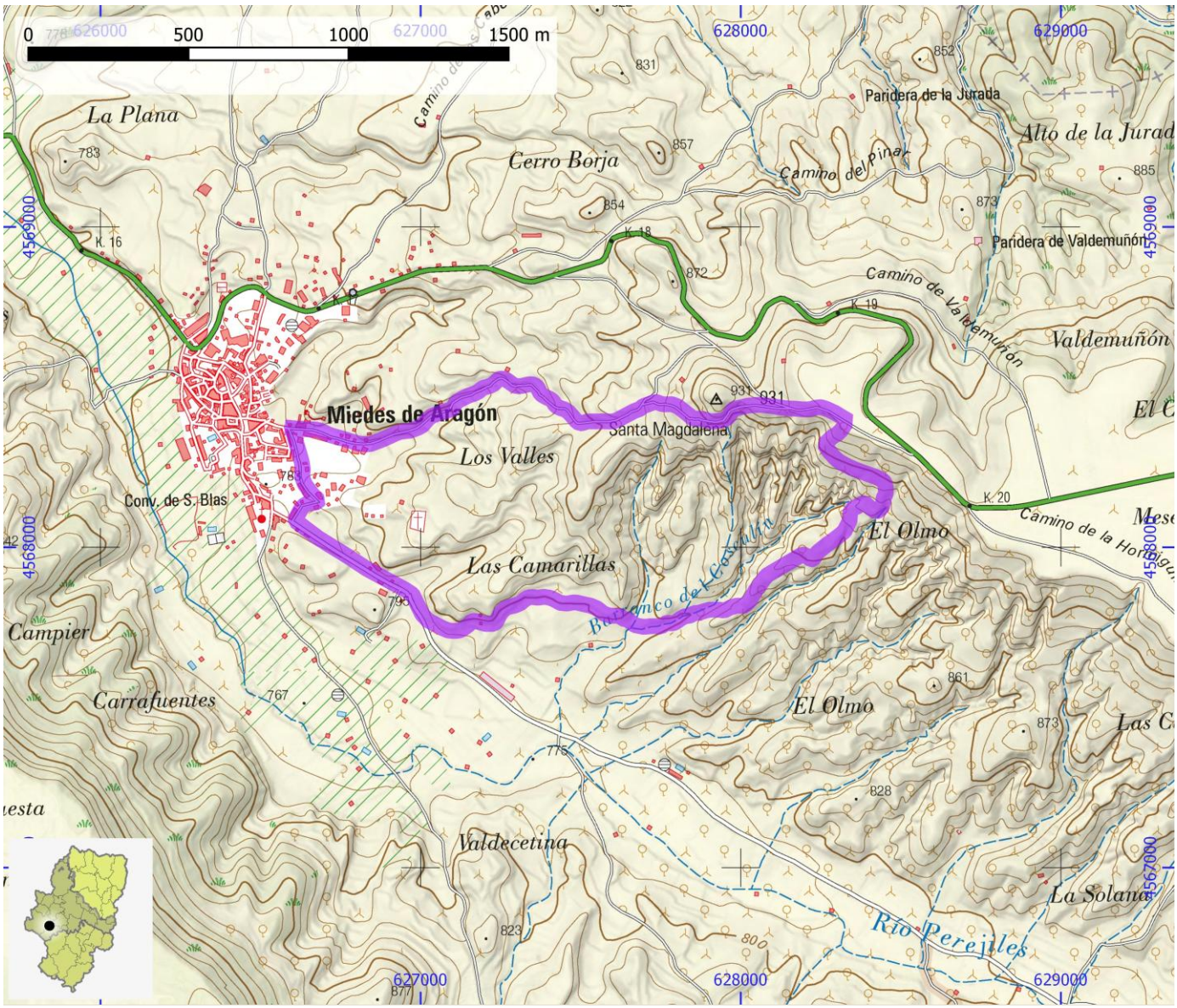

SENDEROS HOMOLOGADOS NO STA	ID OMA	FAM553

NOMBRE	SL-Z 46: Sierra del Espigar y Hormiguilla

ITINERARIO

Paridera del Requeté - Paridera del Requeté

COMARCA	Comunidad de Calatayud	PROVINCIA	Zaragoza
ENLACE WEB	https://www.senderosfam.es/ruta/ficha/933	TIPO FAM	SL

MIDE

HORARIO	2:55		2	SEVERIDAD DEL MEDIO NATURAL
DESNIVEL DE SUBIDA (m)	220		2	ORIENTACIÓN EN EL ITINERARIO
DESNIVEL DE BAJADA (m)	220		2	DIFICULTAD EN EL DESPLAZAMIENTO
DISTANCIA HORIZONTAL (km)	9,8		2	CANTIDAD DE ESFUERZO NECESARIO
TIPO DE RECORRIDO	Circular			PENDIENTE DE NIEVE
				PASOS DE ESCALADA

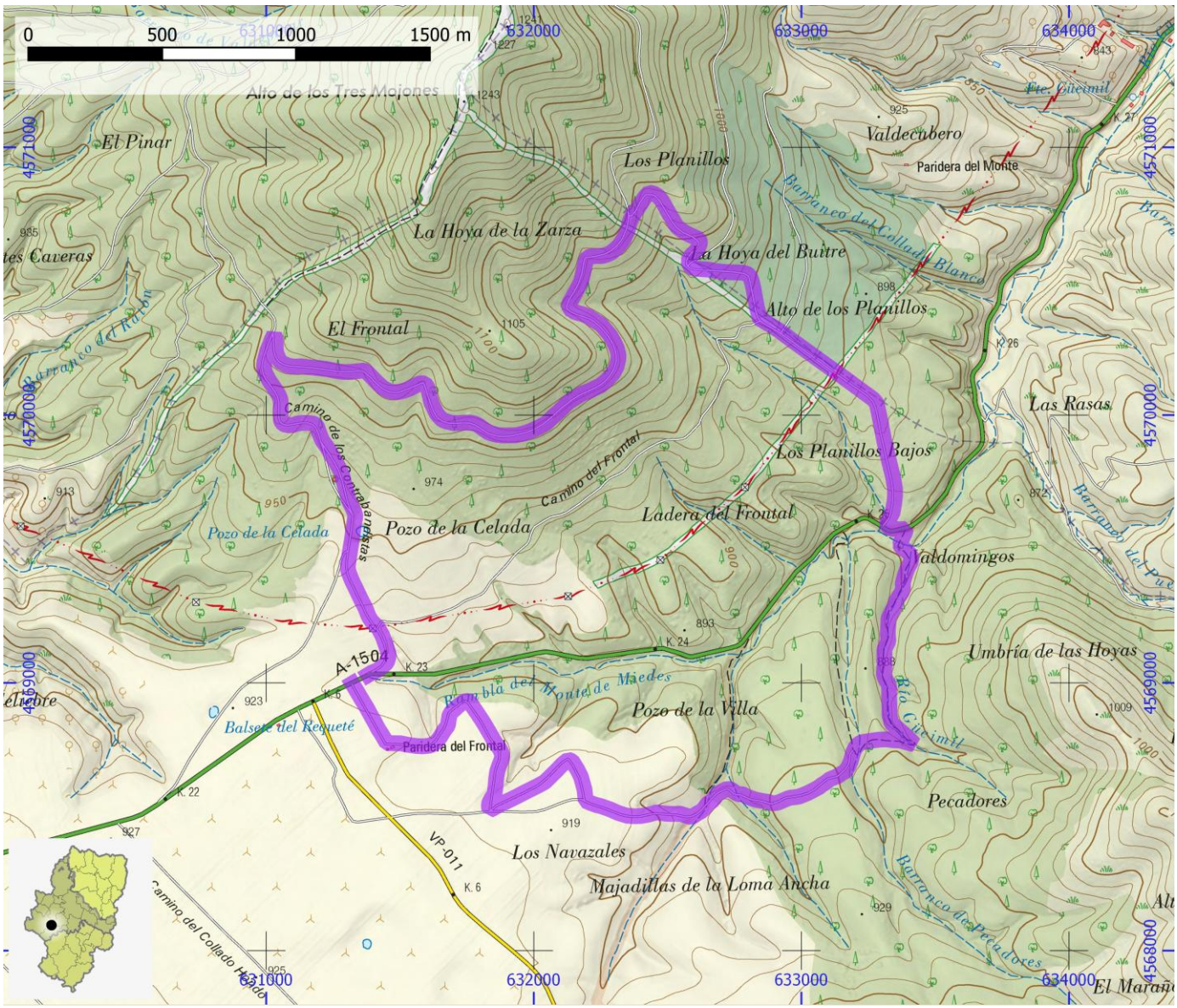

SENDEROS HOMOLOGADOS NO STA	ID OMA	FAM554

NOMBRE SL-Z 47: Monterde - Ermita de San Roque

ITINERARIO

Monterde - ermita de San Roque

COMARCA	Comunidad de Calatayud	**PROVINCIA**	Zaragoza
ENLACE WEB	https://www.senderosfam.es/ruta/ficha/934	**TIPO FAM**	SL

MIDE

HORARIO	0:40	2	SEVERIDAD DEL MEDIO NATURAL
DESNIVEL DE SUBIDA (m)	75	2	ORIENTACIÓN EN EL ITINERARIO
DESNIVEL DE BAJADA (m)	75	2	DIFICULTAD EN EL DESPLAZAMIENTO
DISTANCIA HORIZONTAL (km)	0,9	3	CANTIDAD DE ESFUERZO NECESARIO
TIPO DE RECORRIDO	Ida y Vuelta		PENDIENTE DE NIEVE
			PASOS DE ESCALADA

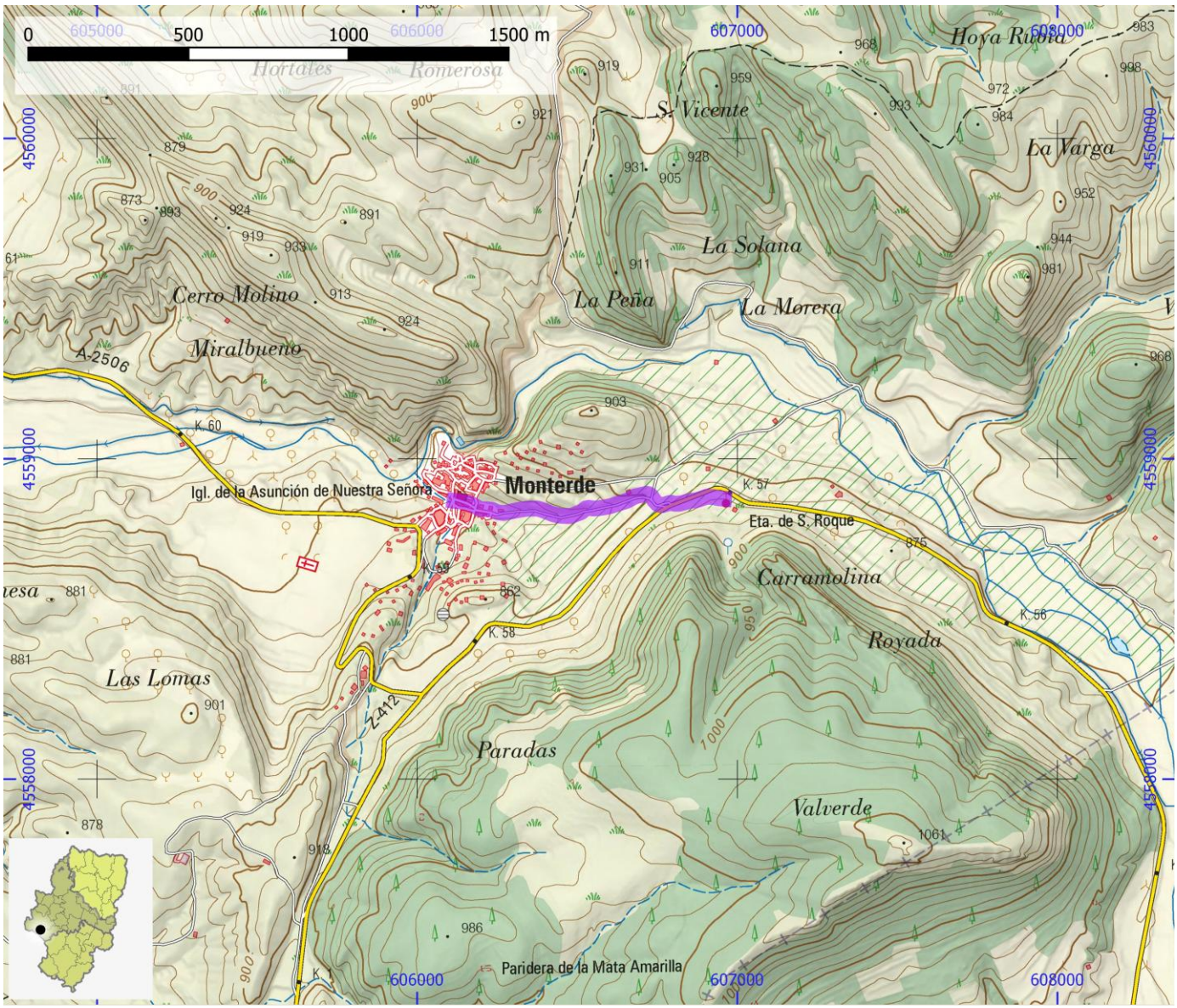

SENDEROS HOMOLOGADOS NO STA	ID OMA	FAM555

NOMBRE	SL-Z 49: Nuévalos - Collado - Las Salinas

ITINERARIO

Nuévalos - Collado del Portillejo - Portil de Villa - Las Salinas

COMARCA	Comunidad de Calatayud	PROVINCIA	Zaragoza
ENLACE WEB	https://www.senderosfam.es/ruta/ficha/935	TIPO FAM	SL

MIDE

HORARIO	3:00		2	SEVERIDAD DEL MEDIO NATURAL
DESNIVEL DE SUBIDA (m)	280		2	ORIENTACIÓN EN EL ITINERARIO
DESNIVEL DE BAJADA (m)	280		2	DIFICULTAD EN EL DESPLAZAMIENTO
DISTANCIA HORIZONTAL (km)	4,6		2	CANTIDAD DE ESFUERZO NECESARIO
TIPO DE RECORRIDO	Ida y Vuelta			PENDIENTE DE NIEVE
				PASOS DE ESCALADA

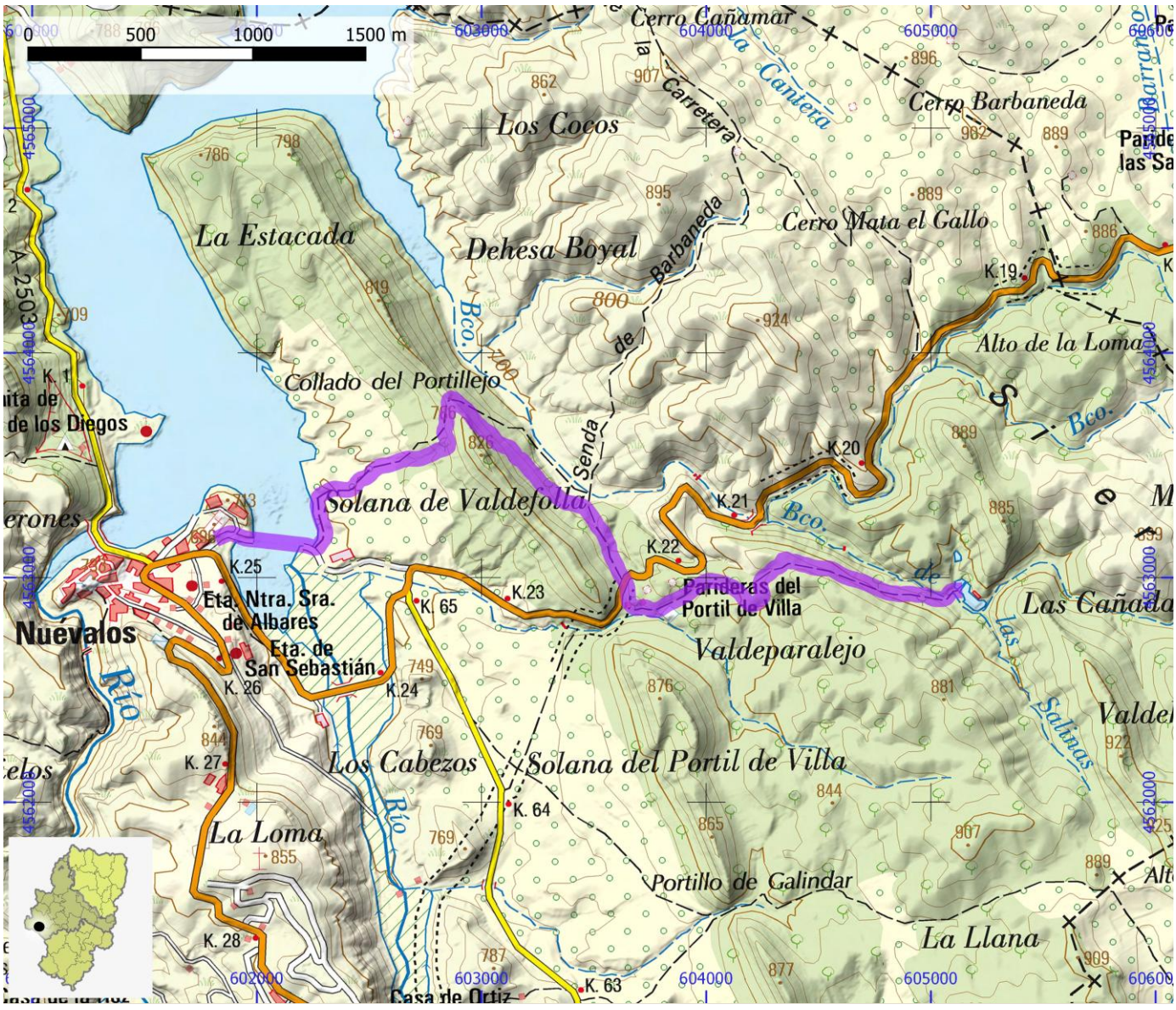

SENDEROS HOMOLOGADOS NO STA	ID OMA	FAM556

NOMBRE	SL-Z 50: Nuévalos - Serralba

ITINERARIO

Nuévalos - Serralba - Nuévalos

COMARCA	Comunidad de Calatayud	PROVINCIA	Zaragoza
ENLACE WEB	https://www.senderosfam.es/ruta/ficha/876	TIPO FAM	SL

MIDE

HORARIO	1:50		1	SEVERIDAD DEL MEDIO NATURAL
DESNIVEL DE SUBIDA (m)	195		2	ORIENTACIÓN EN EL ITINERARIO
DESNIVEL DE BAJADA (m)	205		2	DIFICULTAD EN EL DESPLAZAMIENTO
DISTANCIA HORIZONTAL (km)	5,4		2	CANTIDAD DE ESFUERZO NECESARIO
TIPO DE RECORRIDO	Circular			PENDIENTE DE NIEVE
				PASOS DE ESCALADA

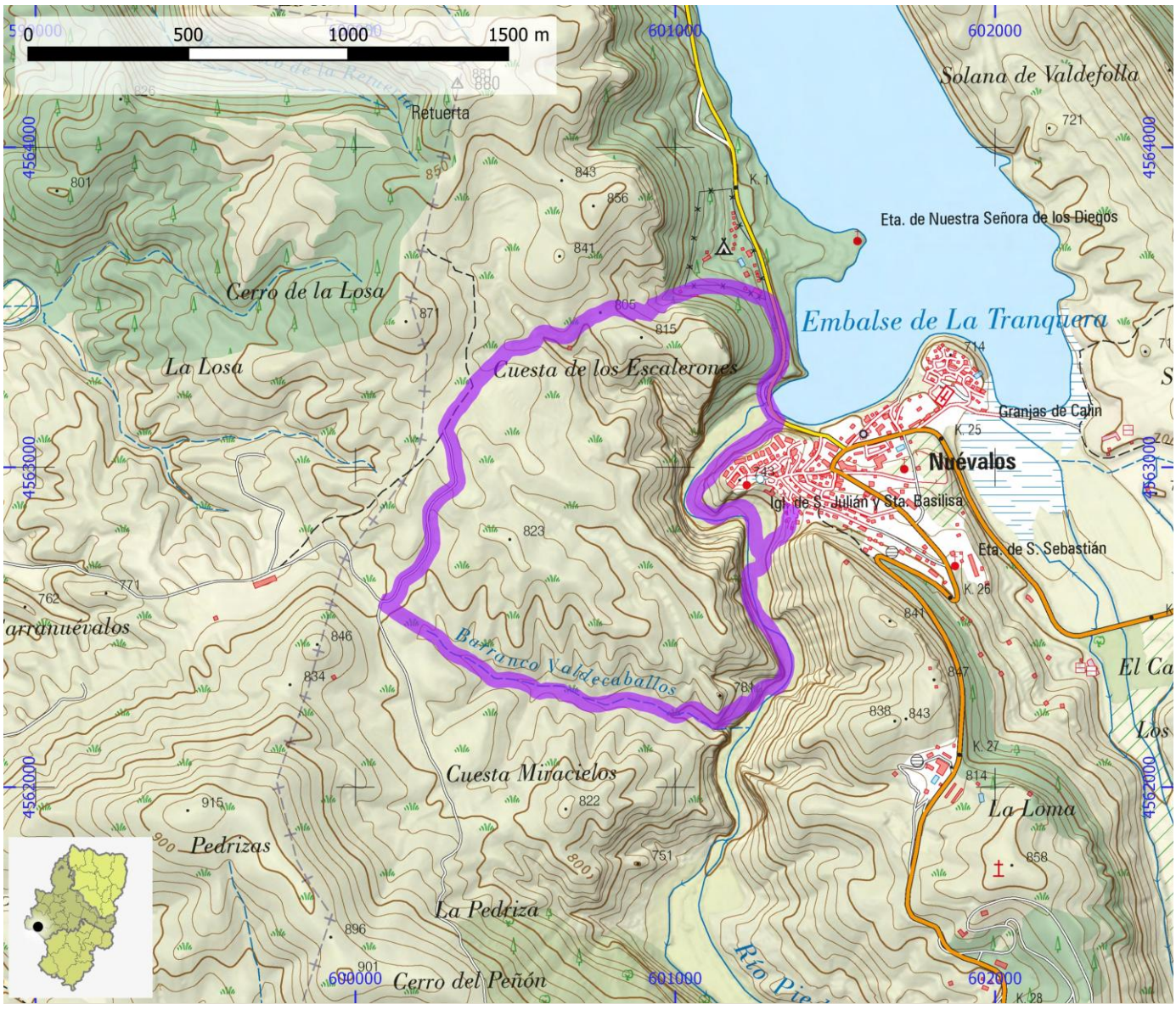

SENDEROS HOMOLOGADOS NO STA	ID OMA	FAM557

NOMBRE SL-Z 51: Paracuellos - Cerro Santa Cruz

ITINERARIO

Paracuellos - Cerro Santa Cruz

COMARCA	Comunidad de Calatayud	PROVINCIA	Zaragoza
ENLACE WEB	https://www.senderosfam.es/ruta/ficha/937	TIPO FAM	SL

MIDE

HORARIO	1:30		1	SEVERIDAD DEL MEDIO NATURAL
DESNIVEL DE SUBIDA (m)	95		2	ORIENTACIÓN EN EL ITINERARIO
DESNIVEL DE BAJADA (m)	95		1	DIFICULTAD EN EL DESPLAZAMIENTO
DISTANCIA HORIZONTAL (km)	2,5		2	CANTIDAD DE ESFUERZO NECESARIO
TIPO DE RECORRIDO	Ida y Vuelta			PENDIENTE DE NIEVE
				PASOS DE ESCALADA

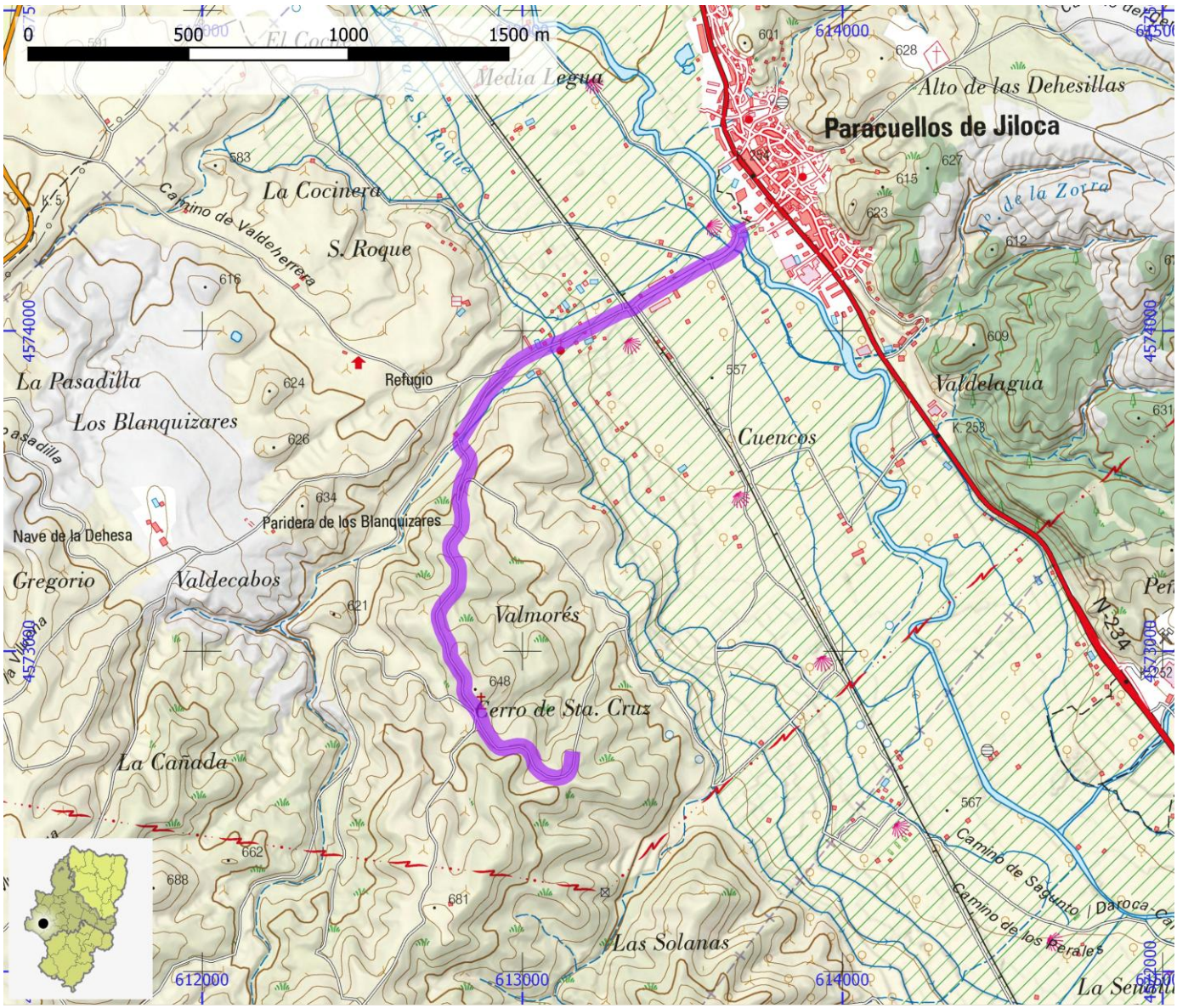

SENDEROS HOMOLOGADOS NO STA	ID OMA	FAM558

NOMBRE	SL-Z 52: Tobed - Fuente Molina - Enlace GR 90.2

ITINERARIO

Tobed - Fuente Molina - enlace GR 90.2 - Tobed

COMARCA	Comunidad de Calatayud	PROVINCIA	Zaragoza
ENLACE WEB	https://www.senderosfam.es/ruta/ficha/938	TIPO FAM	SL

MIDE

HORARIO	2:20	2	SEVERIDAD DEL MEDIO NATURAL
DESNIVEL DE SUBIDA (m)	280	2	ORIENTACIÓN EN EL ITINERARIO
DESNIVEL DE BAJADA (m)	275	2	DIFICULTAD EN EL DESPLAZAMIENTO
DISTANCIA HORIZONTAL (km)	6,7	2	CANTIDAD DE ESFUERZO NECESARIO
TIPO DE RECORRIDO	Circular		PENDIENTE DE NIEVE
			PASOS DE ESCALADA

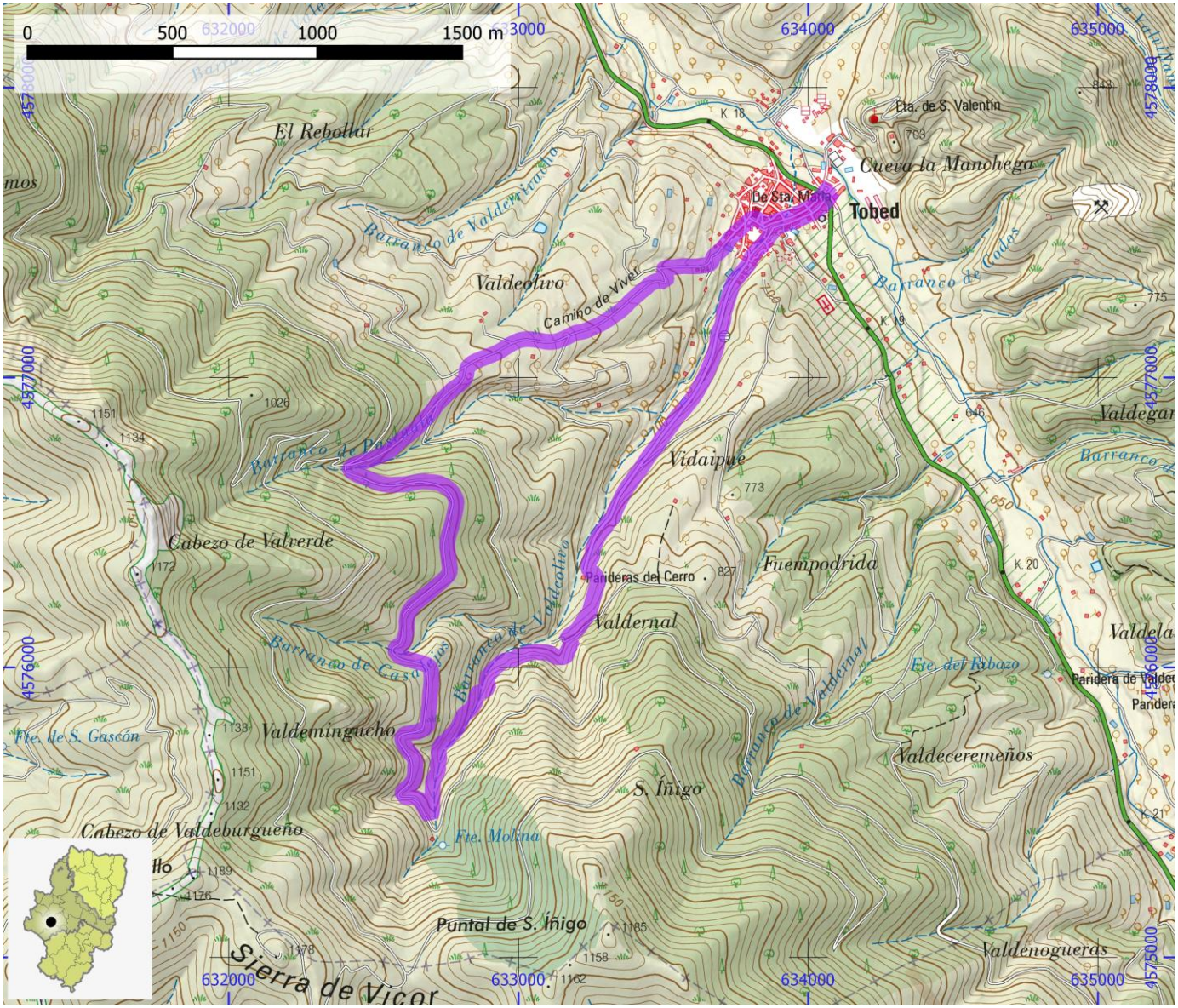

SENDEROS HOMOLOGADOS NO STA	ID OMA	FAM559

NOMBRE	SL-Z 53: Tobed - Fuente del Collante a Fuente del Ribazo

ITINERARIO

Tobed - Fuente del Collante a Fuente del Ribazo - GR 90.2

COMARCA	Comunidad de Calatayud	PROVINCIA	Zaragoza
ENLACE WEB	https://www.senderosfam.es/ruta/ficha/939	TIPO FAM	SL

MIDE

HORARIO	2:45		2	SEVERIDAD DEL MEDIO NATURAL
DESNIVEL DE SUBIDA (m)	315		2	ORIENTACIÓN EN EL ITINERARIO
DESNIVEL DE BAJADA (m)	315		2	DIFICULTAD EN EL DESPLAZAMIENTO
DISTANCIA HORIZONTAL (km)	3,9		2	CANTIDAD DE ESFUERZO NECESARIO
TIPO DE RECORRIDO	Ida y Vuelta			PENDIENTE DE NIEVE
				PASOS DE ESCALADA

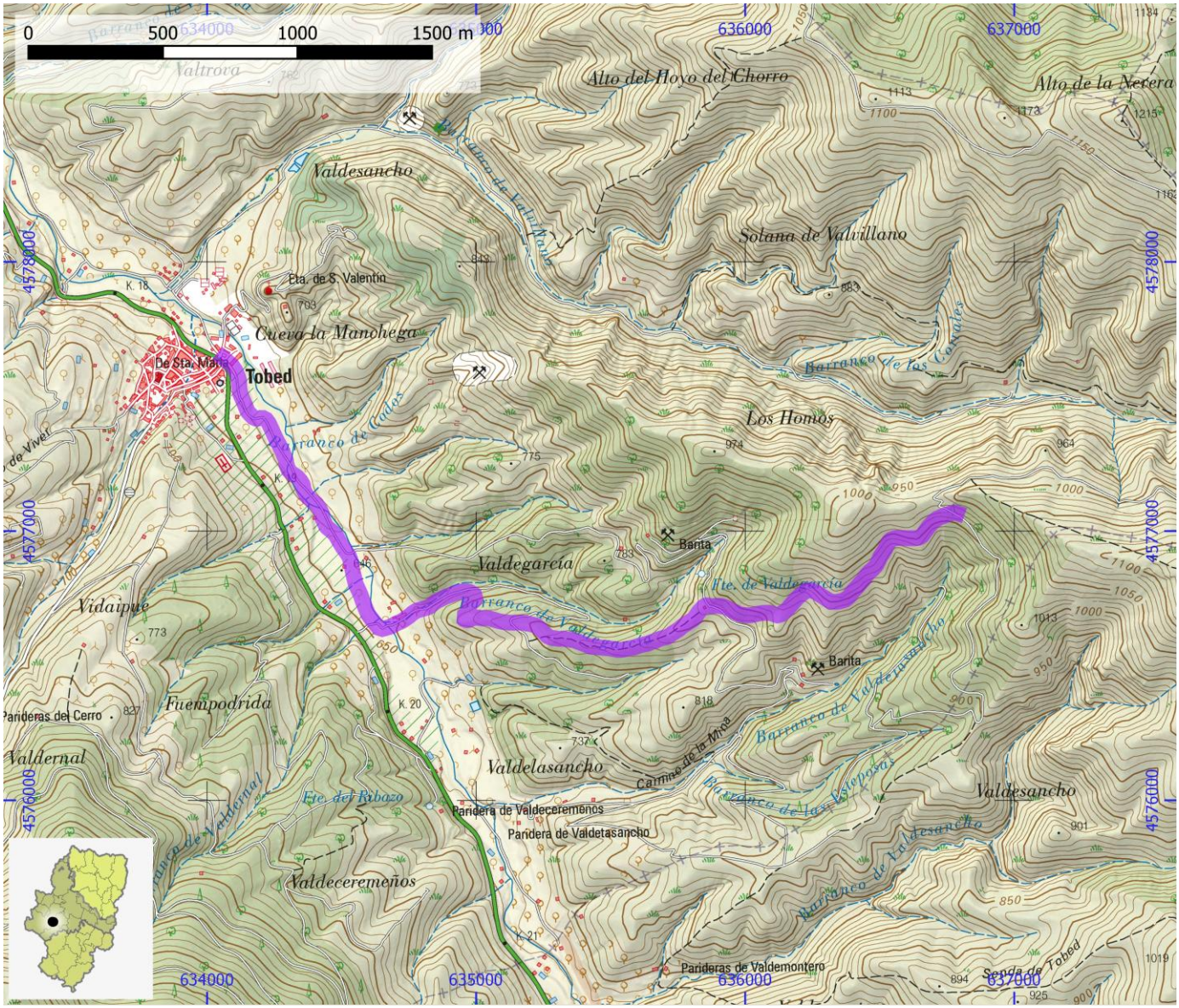

SENDEROS HOMOLOGADOS NO STA	ID OMA	FAM560

NOMBRE	SL-Z 54: Torrijo - Canalejas

ITINERARIO

Torrijo - Canalejas

COMARCA	Comunidad de Calatayud	PROVINCIA	Zaragoza
ENLACE WEB	https://www.senderosfam.es/ruta/ficha/940	TIPO FAM	SL

MIDE

HORARIO	0:55		1	SEVERIDAD DEL MEDIO NATURAL
DESNIVEL DE SUBIDA (m)	90		1	ORIENTACIÓN EN EL ITINERARIO
DESNIVEL DE BAJADA (m)	90		2	DIFICULTAD EN EL DESPLAZAMIENTO
DISTANCIA HORIZONTAL (km)	1,3		1	CANTIDAD DE ESFUERZO NECESARIO
TIPO DE RECORRIDO	Ida y Vuelta			PENDIENTE DE NIEVE
				PASOS DE ESCALADA

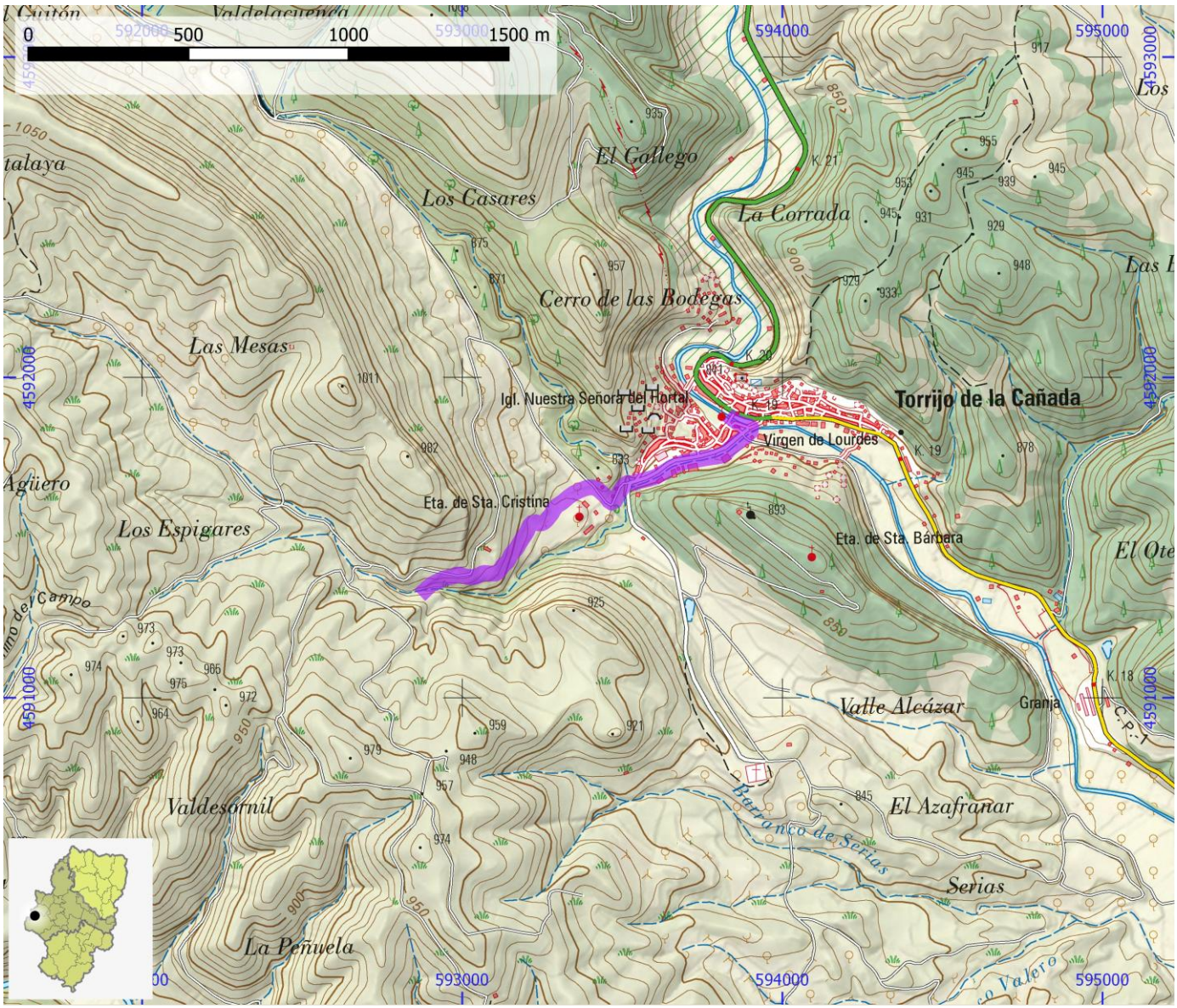

SENDEROS HOMOLOGADOS NO STA	ID OMA	FAM561

NOMBRE	SL-Z 55: Torrijo - La Cubilla

ITINERARIO

Torrijo - La Cubilla - Torrijo

COMARCA	Comunidad de Calatayud	PROVINCIA	Zaragoza
ENLACE WEB	https://www.senderosfam.es/ruta/ficha/877	TIPO FAM	SL

MIDE

HORARIO	1:20	1	SEVERIDAD DEL MEDIO NATURAL
DESNIVEL DE SUBIDA (m)	160	2	ORIENTACIÓN EN EL ITINERARIO
DESNIVEL DE BAJADA (m)	160	2	DIFICULTAD EN EL DESPLAZAMIENTO
DISTANCIA HORIZONTAL (km)	3,7	2	CANTIDAD DE ESFUERZO NECESARIO
TIPO DE RECORRIDO	Circular		PENDIENTE DE NIEVE
			PASOS DE ESCALADA

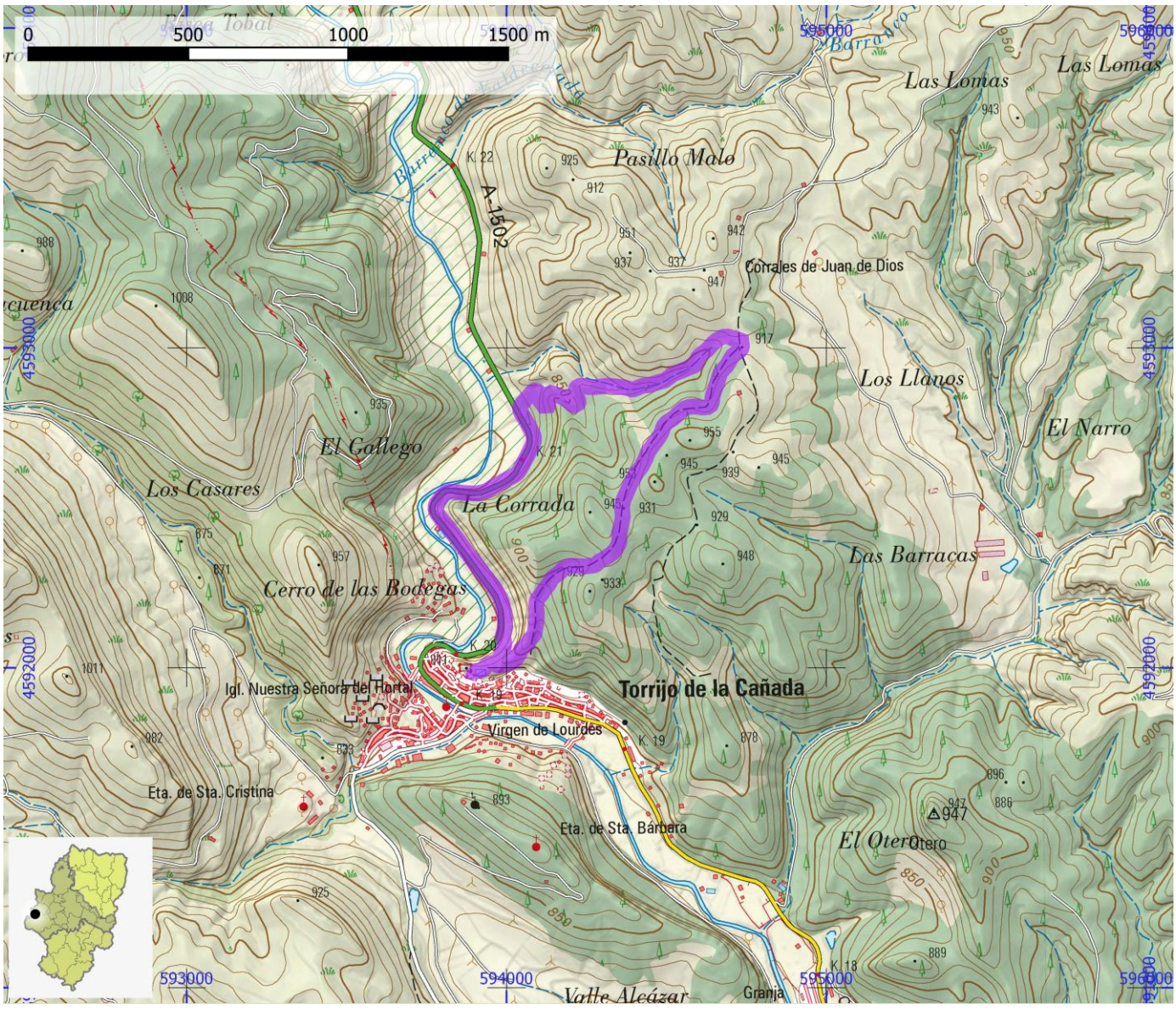

SENDEROS HOMOLOGADOS NO STA	ID OMA	FAM562

NOMBRE	SL-Z 56: Torrijo de La Cañada - Río Manubles

ITINERARIO

Torrijo de la Cañada - Río Manubles

COMARCA	Comunidad de Calatayud	PROVINCIA	Zaragoza
ENLACE WEB	https://www.senderosfam.es/ruta/ficha/909	TIPO FAM	SL

MIDE

HORARIO	0:45	1	SEVERIDAD DEL MEDIO NATURAL
DESNIVEL DE SUBIDA (m)	40	1	ORIENTACIÓN EN EL ITINERARIO
DESNIVEL DE BAJADA (m)	40	1	DIFICULTAD EN EL DESPLAZAMIENTO
DISTANCIA HORIZONTAL (km)	1,3	2	CANTIDAD DE ESFUERZO NECESARIO
TIPO DE RECORRIDO	Ida y Vuelta		PENDIENTE DE NIEVE
			PASOS DE ESCALADA

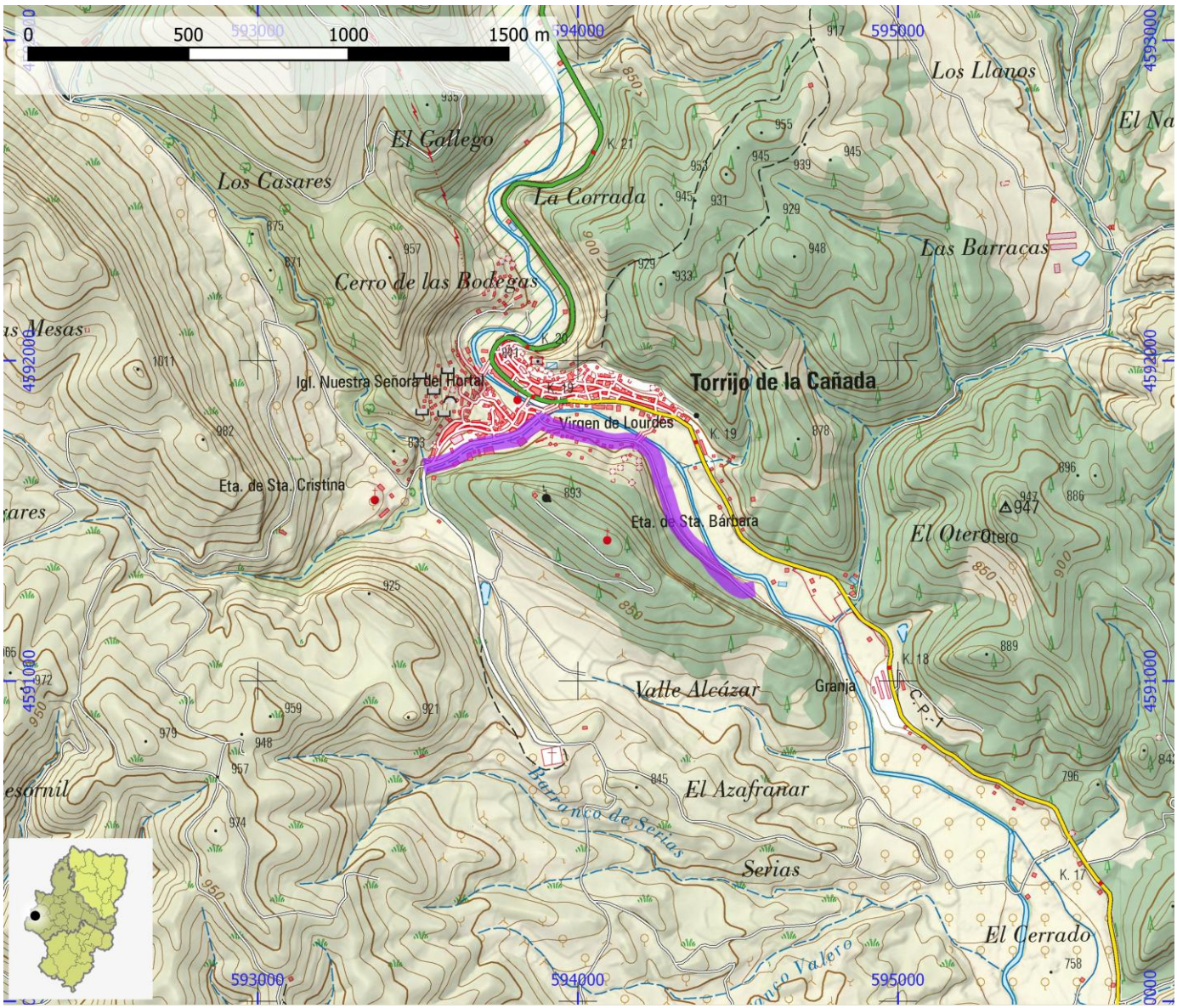

SENDEROS HOMOLOGADOS NO STA	ID OMA	FAM563

NOMBRE	SL-Z 57: Villafeliche - Ruta de las fuentes y manantiales

ITINERARIO

Villafeliche - Fuentes - Monumento al Sagrado Corazón

COMARCA	Comunidad de Calatayud	PROVINCIA	Zaragoza
ENLACE WEB	https://www.senderosfam.es/ruta/ficha/878	TIPO FAM	SL

MIDE

HORARIO	3:15		2	SEVERIDAD DEL MEDIO NATURAL
DESNIVEL DE SUBIDA (m)	340		2	ORIENTACIÓN EN EL ITINERARIO
DESNIVEL DE BAJADA (m)	375		2	DIFICULTAD EN EL DESPLAZAMIENTO
DISTANCIA HORIZONTAL (km)	9,8		2	CANTIDAD DE ESFUERZO NECESARIO
TIPO DE RECORRIDO	Circular			PENDIENTE DE NIEVE
				PASOS DE ESCALADA

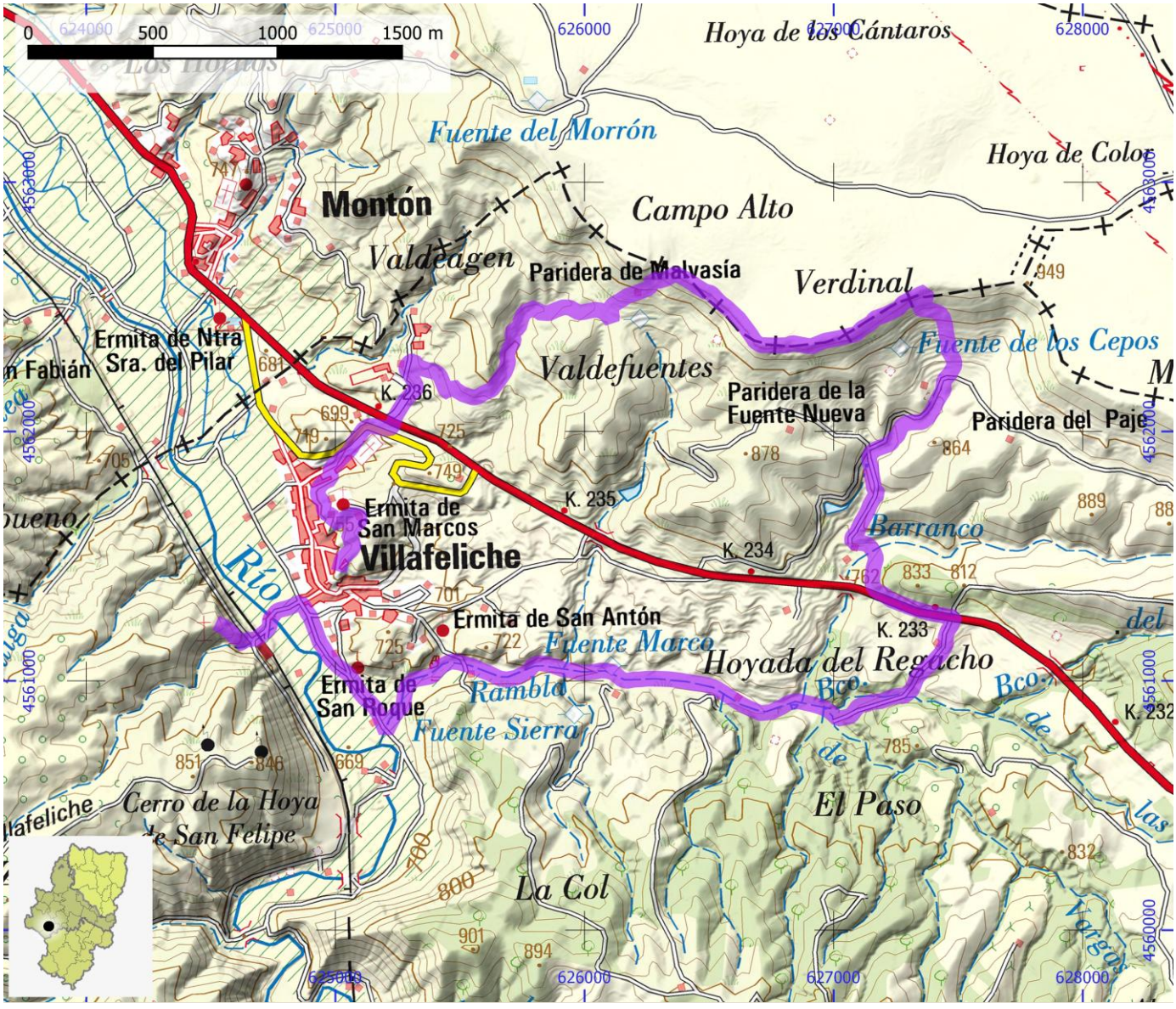

SENDEROS HOMOLOGADOS NO STA	ID OMA	FAM564

NOMBRE	SL-Z 58: Sisamón - Torre del Moro

ITINERARIO

Sisamón - Torre del Moro

COMARCA	Comunidad de Calatayud	PROVINCIA	Zaragoza
ENLACE WEB	https://www.senderosfam.es/ruta/ficha/941	TIPO FAM	SL

MIDE

HORARIO	2:50		2	SEVERIDAD DEL MEDIO NATURAL
DESNIVEL DE SUBIDA (m)	120		1	ORIENTACIÓN EN EL ITINERARIO
DESNIVEL DE BAJADA (m)	120		1	DIFICULTAD EN EL DESPLAZAMIENTO
DISTANCIA HORIZONTAL (km)	5,0		2	CANTIDAD DE ESFUERZO NECESARIO
TIPO DE RECORRIDO	Ida y Vuelta			PENDIENTE DE NIEVE
				PASOS DE ESCALADA

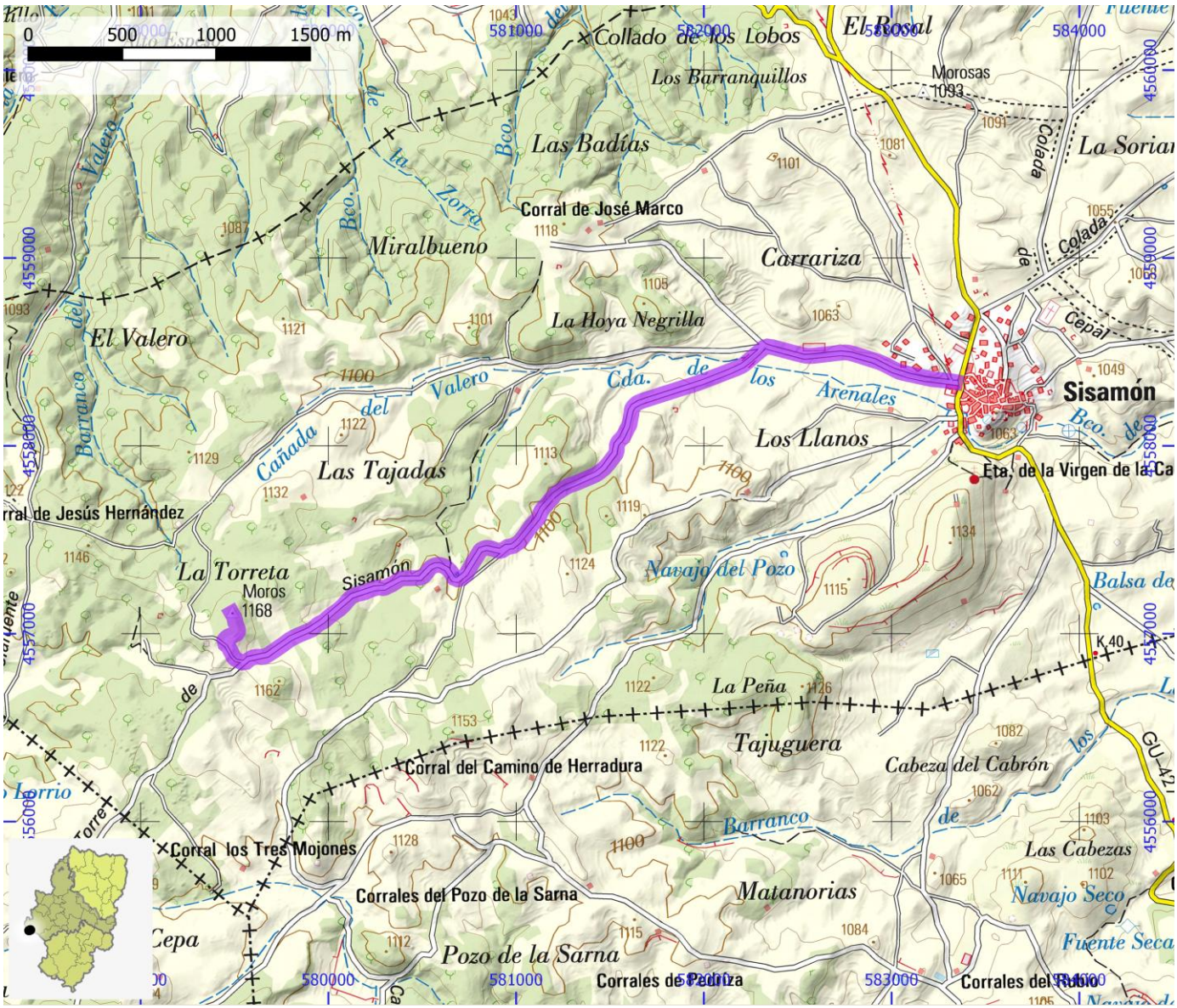

SENDEROS HOMOLOGADOS NO STA	ID OMA	FAM565

NOMBRE **SL-Z 59: Saviñán - Paracuellos (enlaza con GR 90.2)**

ITINERARIO

Saviñán - Paracuellos (enlaza con GR 90.2)

COMARCA	Comunidad de Calatayud	**PROVINCIA**	Zaragoza
ENLACE WEB	https://www.senderosfam.es/ruta/ficha/911	**TIPO FAM**	SL

MIDE

HORARIO	1:00	1	SEVERIDAD DEL MEDIO NATURAL
DESNIVEL DE SUBIDA (m)	10	1	ORIENTACIÓN EN EL ITINERARIO
DESNIVEL DE BAJADA (m)	10	2	DIFICULTAD EN EL DESPLAZAMIENTO
DISTANCIA HORIZONTAL (km)	2,0	1	CANTIDAD DE ESFUERZO NECESARIO
TIPO DE RECORRIDO	Ida y Vuelta		PENDIENTE DE NIEVE
			PASOS DE ESCALADA

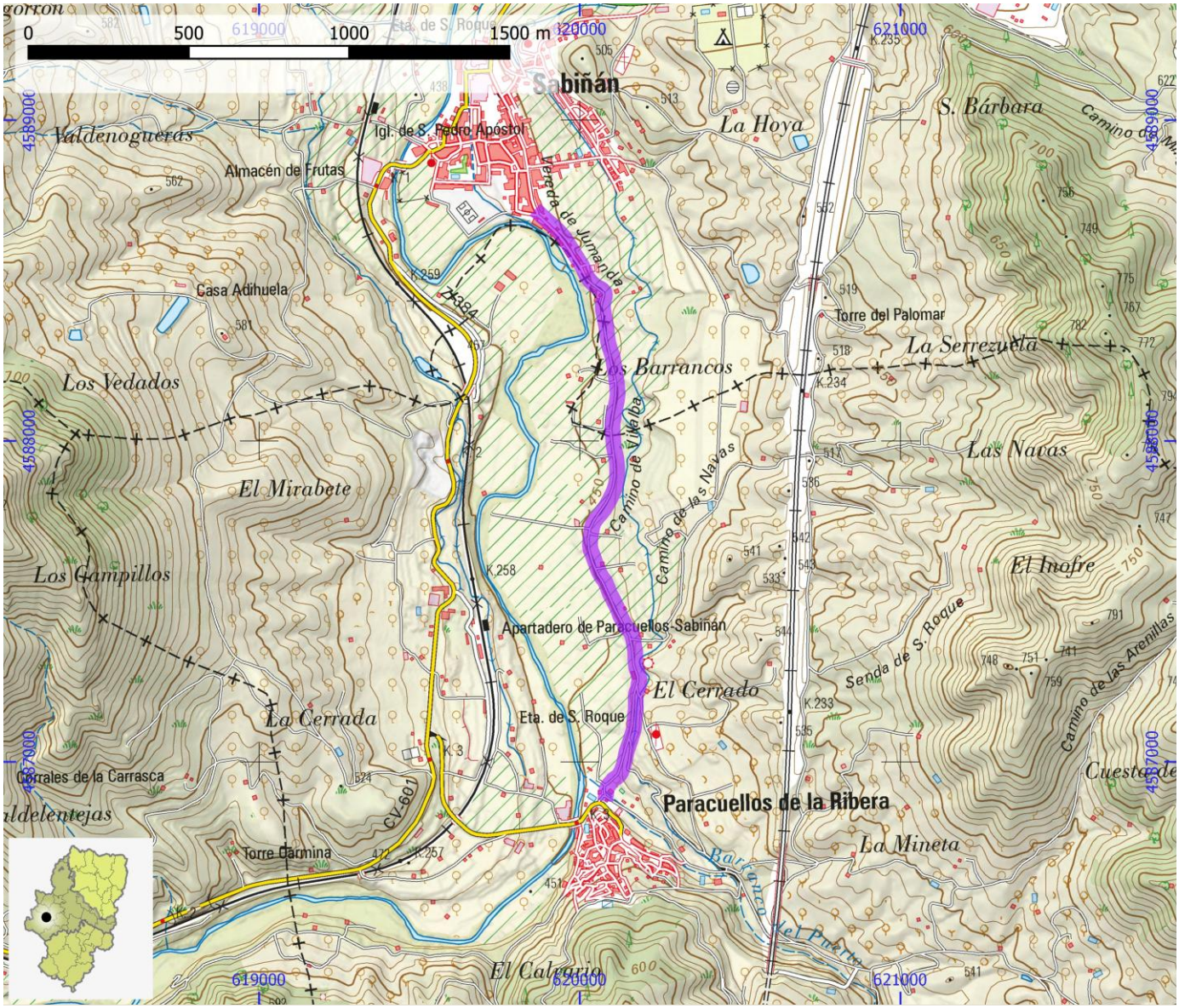

SENDEROS HOMOLOGADOS NO STA	ID OMA	FAM566

NOMBRE	SL-Z 60: Codos - Pico de Codos

ITINERARIO

Codos - Pico de Codos

COMARCA	Comunidad de Calatayud	PROVINCIA	Zaragoza
ENLACE WEB	https://www.senderosfam.es/ruta/ficha/942	TIPO FAM	SL

MIDE

HORARIO	3:35		2	SEVERIDAD DEL MEDIO NATURAL
DESNIVEL DE SUBIDA (m)	520		2	ORIENTACIÓN EN EL ITINERARIO
DESNIVEL DE BAJADA (m)	520		2	DIFICULTAD EN EL DESPLAZAMIENTO
DISTANCIA HORIZONTAL (km)	3,8		3	CANTIDAD DE ESFUERZO NECESARIO
TIPO DE RECORRIDO	Ida y Vuelta			PENDIENTE DE NIEVE
				PASOS DE ESCALADA

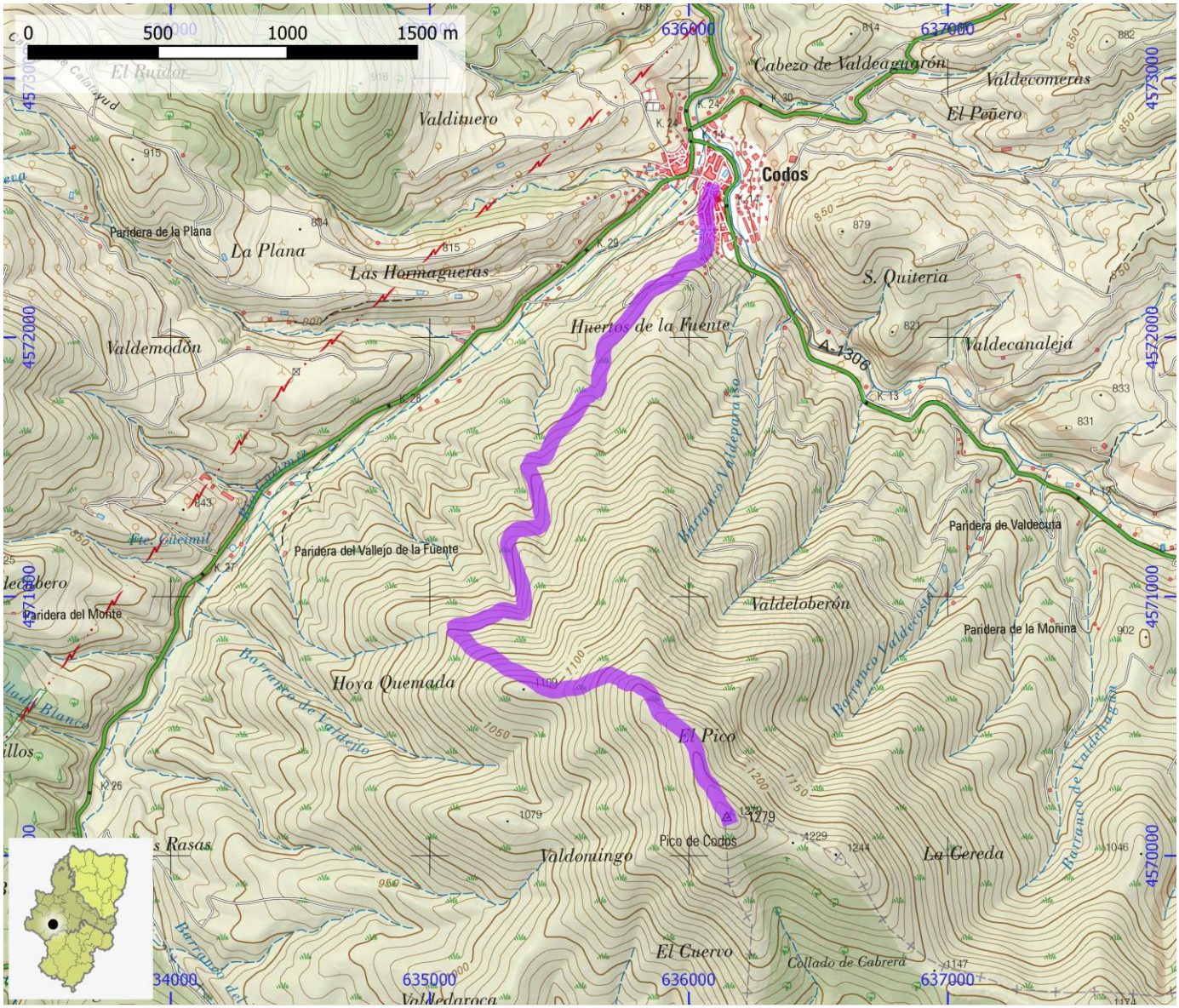

SENDEROS HOMOLOGADOS NO STA	ID OMA	FAM567

NOMBRE	SL-Z 61: Saviñán - Enebro de Saviñán

ITINERARIO

Saviñán - Enebro de Sabiñán

COMARCA	Comunidad de Calatayud	PROVINCIA	Zaragoza
ENLACE WEB	https://www.senderosfam.es/ruta/ficha/943	TIPO FAM	SL

MIDE

HORARIO	2:15		1	SEVERIDAD DEL MEDIO NATURAL
DESNIVEL DE SUBIDA (m)	375		1	ORIENTACIÓN EN EL ITINERARIO
DESNIVEL DE BAJADA (m)	375		2	DIFICULTAD EN EL DESPLAZAMIENTO
DISTANCIA HORIZONTAL (km)	3,1		2	CANTIDAD DE ESFUERZO NECESARIO
TIPO DE RECORRIDO	Ida y Vuelta			PENDIENTE DE NIEVE
				PASOS DE ESCALADA

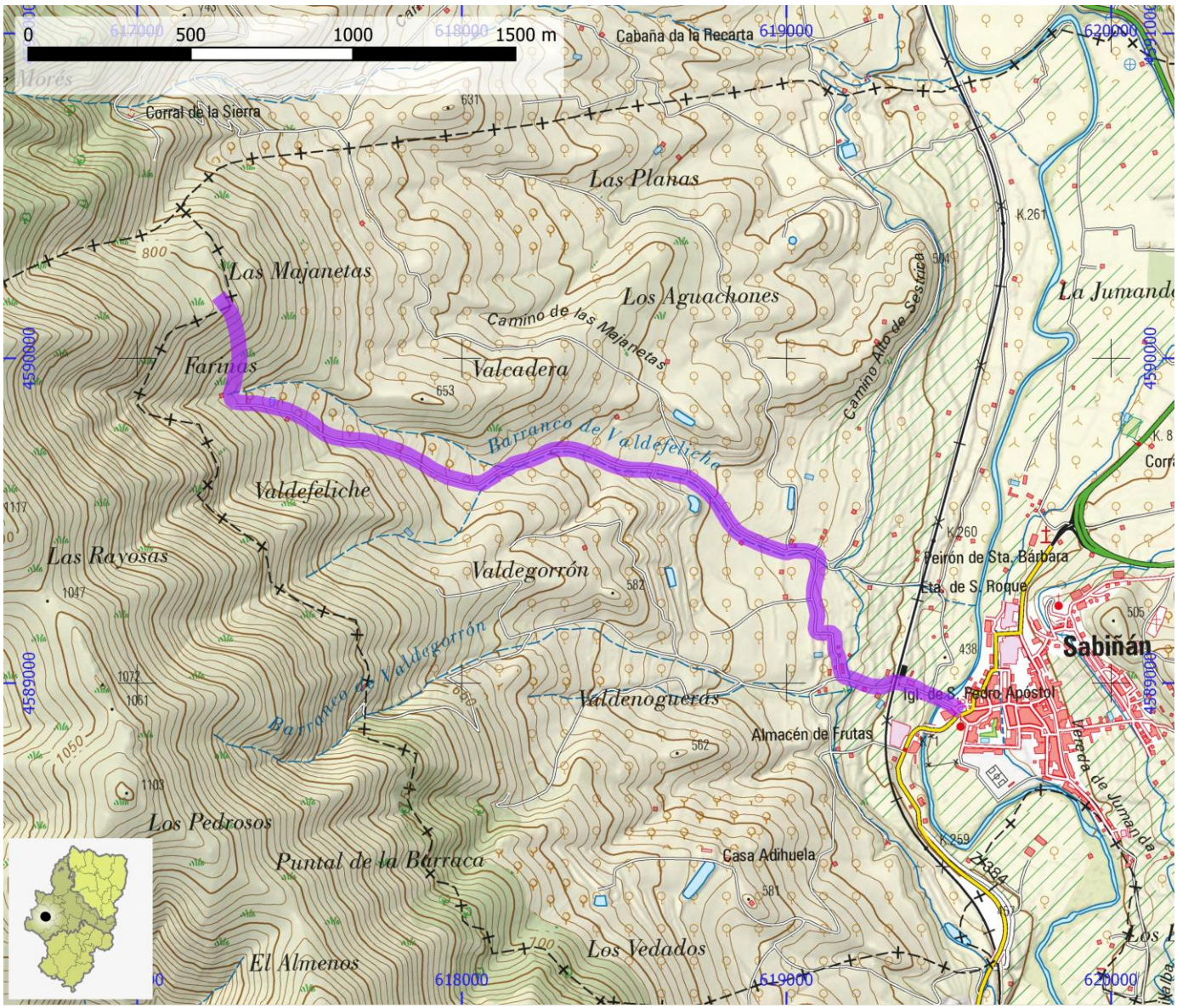

SENDEROS HOMOLOGADOS NO STA	ID OMA	FAM568

NOMBRE	SL-Z 62: Torrelapaja - Lavadero

ITINERARIO

Torrelapaja - lavadero - Torrelapaja

COMARCA	Comunidad de Calatayud	PROVINCIA	Zaragoza
ENLACE WEB	https://www.senderosfam.es/ruta/ficha/879	TIPO FAM	SL

MIDE

HORARIO	0:15		1	SEVERIDAD DEL MEDIO NATURAL
DESNIVEL DE SUBIDA (m)	0		1	ORIENTACIÓN EN EL ITINERARIO
DESNIVEL DE BAJADA (m)	0		1	DIFICULTAD EN EL DESPLAZAMIENTO
DISTANCIA HORIZONTAL (km)	0,8		1	CANTIDAD DE ESFUERZO NECESARIO
TIPO DE RECORRIDO	Circular			PENDIENTE DE NIEVE
				PASOS DE ESCALADA

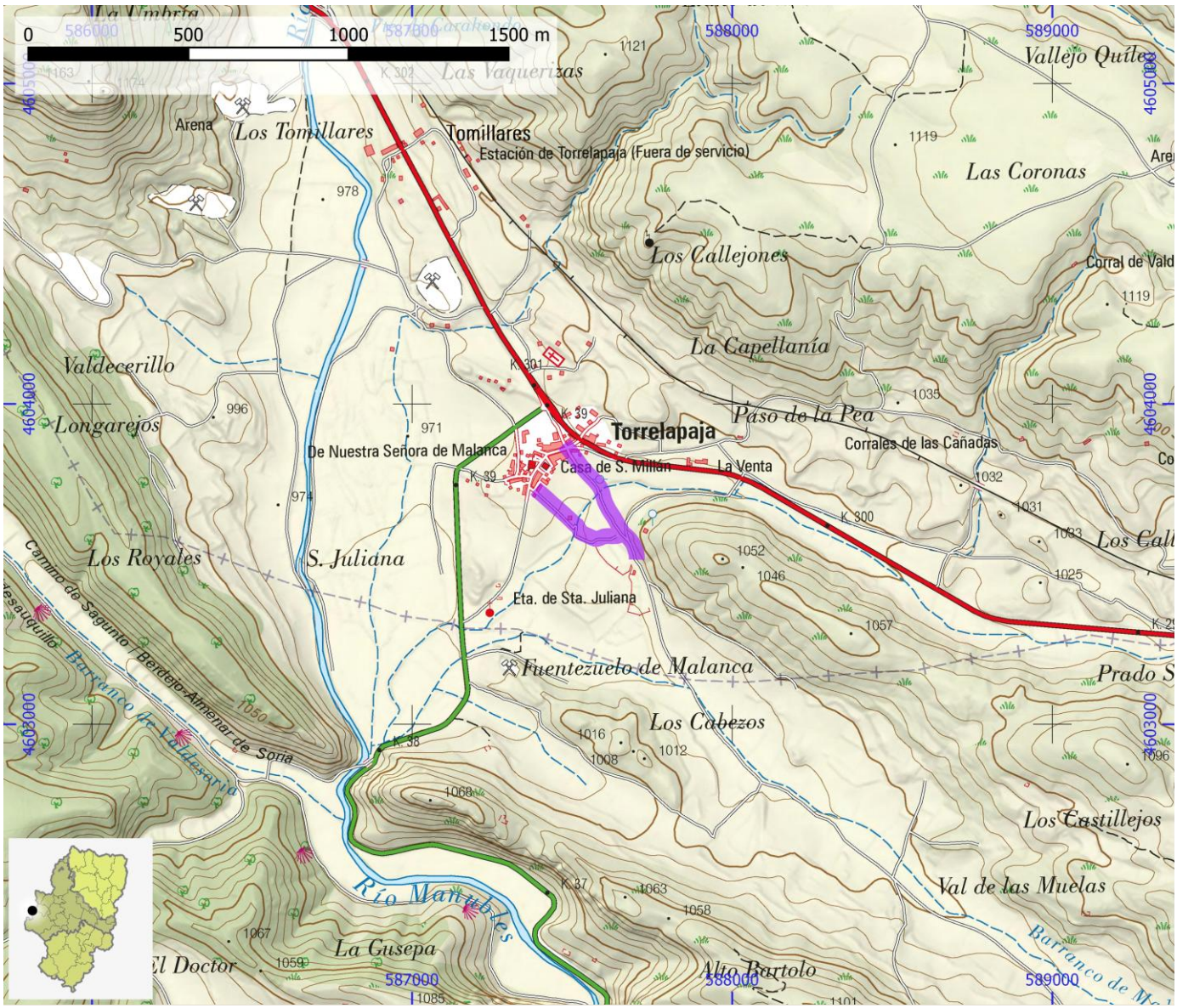

SENDEROS HOMOLOGADOS NO STA	ID OMA	FAM569

NOMBRE **SL-Z 63: Morata - Mirador de Las Cárcavas**

ITINERARIO

PR-Z 93 (Paridera de Ponciano, Morata de Jiloca) - Mirador de las Cárcavas

COMARCA	Comunidad de Calatayud	PROVINCIA	Zaragoza
ENLACE WEB	https://www.senderosfam.es/ruta/ficha/944	TIPO FAM	SL

MIDE

HORARIO	1:15	1	SEVERIDAD DEL MEDIO NATURAL
DESNIVEL DE SUBIDA (m)	150	1	ORIENTACIÓN EN EL ITINERARIO
DESNIVEL DE BAJADA (m)	150	1	DIFICULTAD EN EL DESPLAZAMIENTO
DISTANCIA HORIZONTAL (km)	1,7	2	CANTIDAD DE ESFUERZO NECESARIO
TIPO DE RECORRIDO	Ida y Vuelta		PENDIENTE DE NIEVE
			PASOS DE ESCALADA

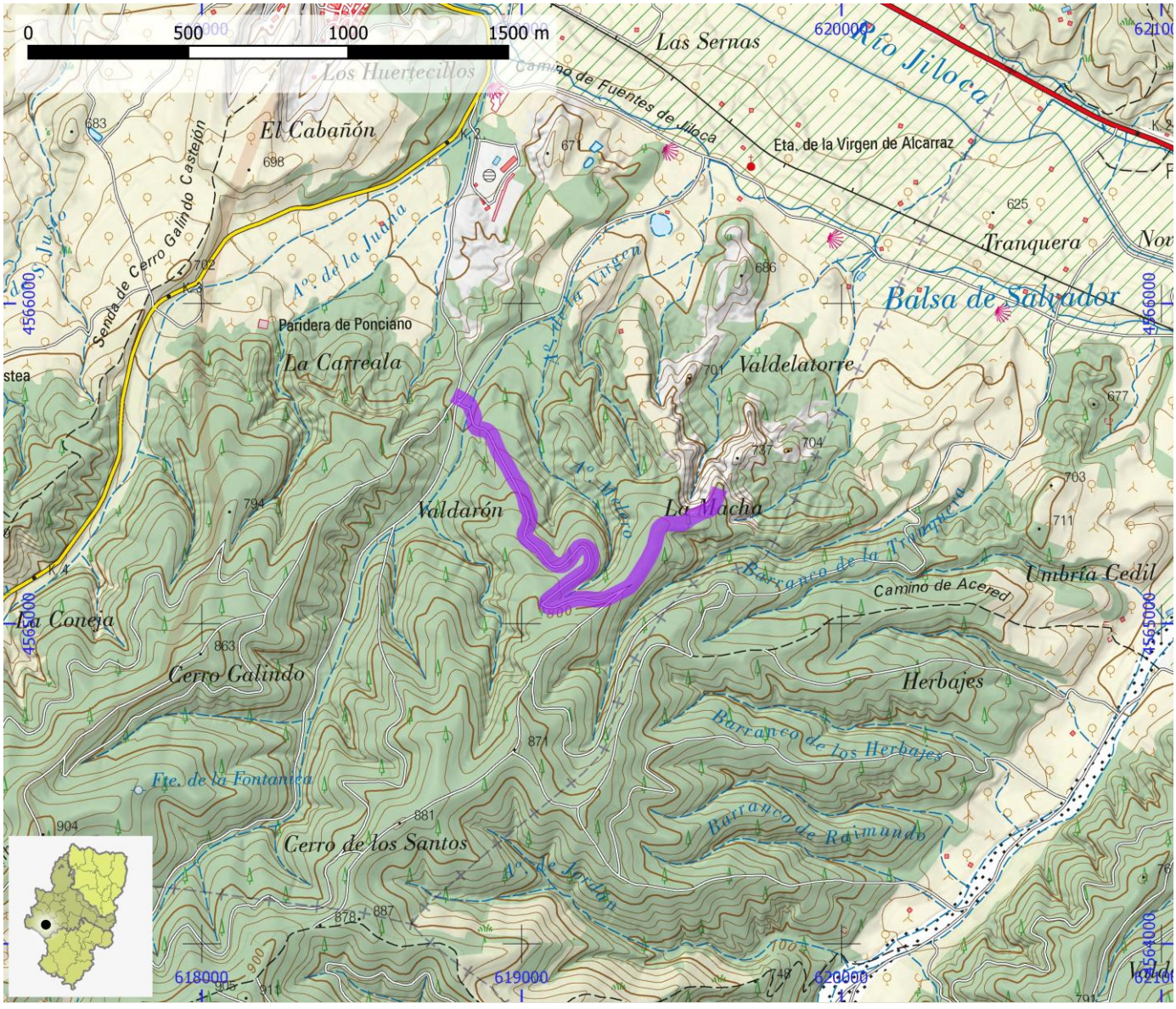

SENDEROS HOMOLOGADOS NO STA	ID OMA	FAM570

NOMBRE SL-Z 64: Torrijo de La Cañada - Ermita de Santa Bárbara

ITINERARIO

Torrijo de la Cañada - Ermita de Santa Bárbara- Mirador

COMARCA	Comunidad de Calatayud	**PROVINCIA**	Zaragoza
ENLACE WEB	https://www.senderosfam.es/ruta/ficha/914	**TIPO FAM**	SL

MIDE

HORARIO	1:05	1	SEVERIDAD DEL MEDIO NATURAL
DESNIVEL DE SUBIDA (m)	80	1	ORIENTACIÓN EN EL ITINERARIO
DESNIVEL DE BAJADA (m)	80	1	DIFICULTAD EN EL DESPLAZAMIENTO
DISTANCIA HORIZONTAL (km)	1,7	1	CANTIDAD DE ESFUERZO NECESARIO
TIPO DE RECORRIDO	Ida y Vuelta		PENDIENTE DE NIEVE
			PASOS DE ESCALADA

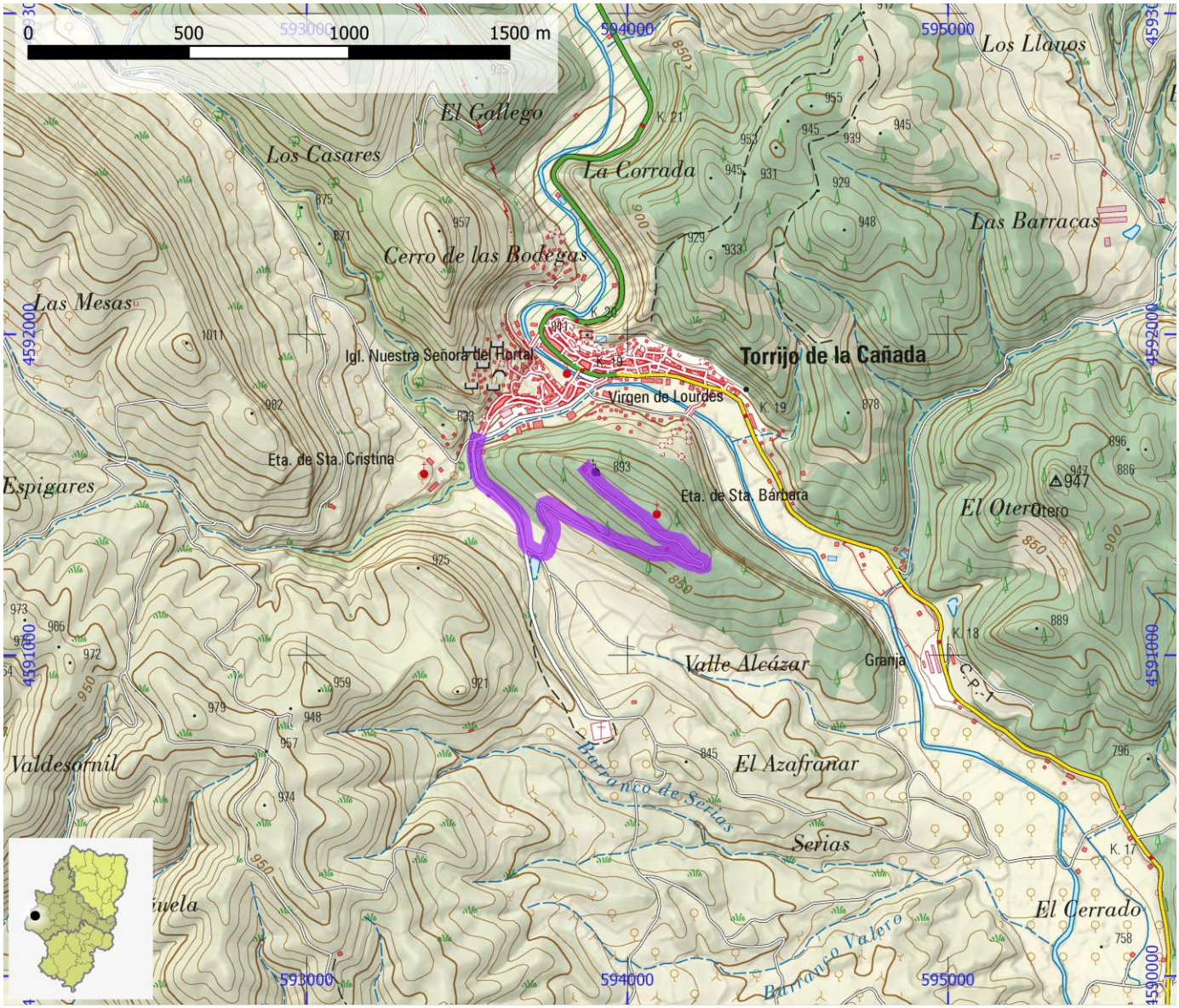

SENDEROS HOMOLOGADOS NO STA	ID OMA	FAM571

NOMBRE	SL-Z 65: Torralba de Ribota - Embalse de La Hoz

ITINERARIO

Torralba de Ribota - Embalse de la Hoz

COMARCA	Comunidad de Calatayud	PROVINCIA	Zaragoza
ENLACE WEB	https://www.senderosfam.es/ruta/ficha/945	TIPO FAM	SL

MIDE

HORARIO	2:10		1	SEVERIDAD DEL MEDIO NATURAL
DESNIVEL DE SUBIDA (m)	150		2	ORIENTACIÓN EN EL ITINERARIO
DESNIVEL DE BAJADA (m)	150		1	DIFICULTAD EN EL DESPLAZAMIENTO
DISTANCIA HORIZONTAL (km)	3,4		2	CANTIDAD DE ESFUERZO NECESARIO
TIPO DE RECORRIDO	Ida y Vuelta			PENDIENTE DE NIEVE
				PASOS DE ESCALADA



SENDEROS HOMOLOGADOS NO STA	ID OMA	FAM572

NOMBRE	SL-Z 66: Ariza - Acueducto de Carrambid

ITINERARIO

Ariza - Acueducto de Carrambid

COMARCA	Comunidad de Calatayud	PROVINCIA	Zaragoza
ENLACE WEB	https://www.senderosfam.es/ruta/ficha/946	TIPO FAM	SL

MIDE

HORARIO	1:00		1	SEVERIDAD DEL MEDIO NATURAL
DESNIVEL DE SUBIDA (m)	10		1	ORIENTACIÓN EN EL ITINERARIO
DESNIVEL DE BAJADA (m)	10		1	DIFICULTAD EN EL DESPLAZAMIENTO
DISTANCIA HORIZONTAL (km)	1,9		2	CANTIDAD DE ESFUERZO NECESARIO
TIPO DE RECORRIDO	Ida y Vuelta			PENDIENTE DE NIEVE
				PASOS DE ESCALADA

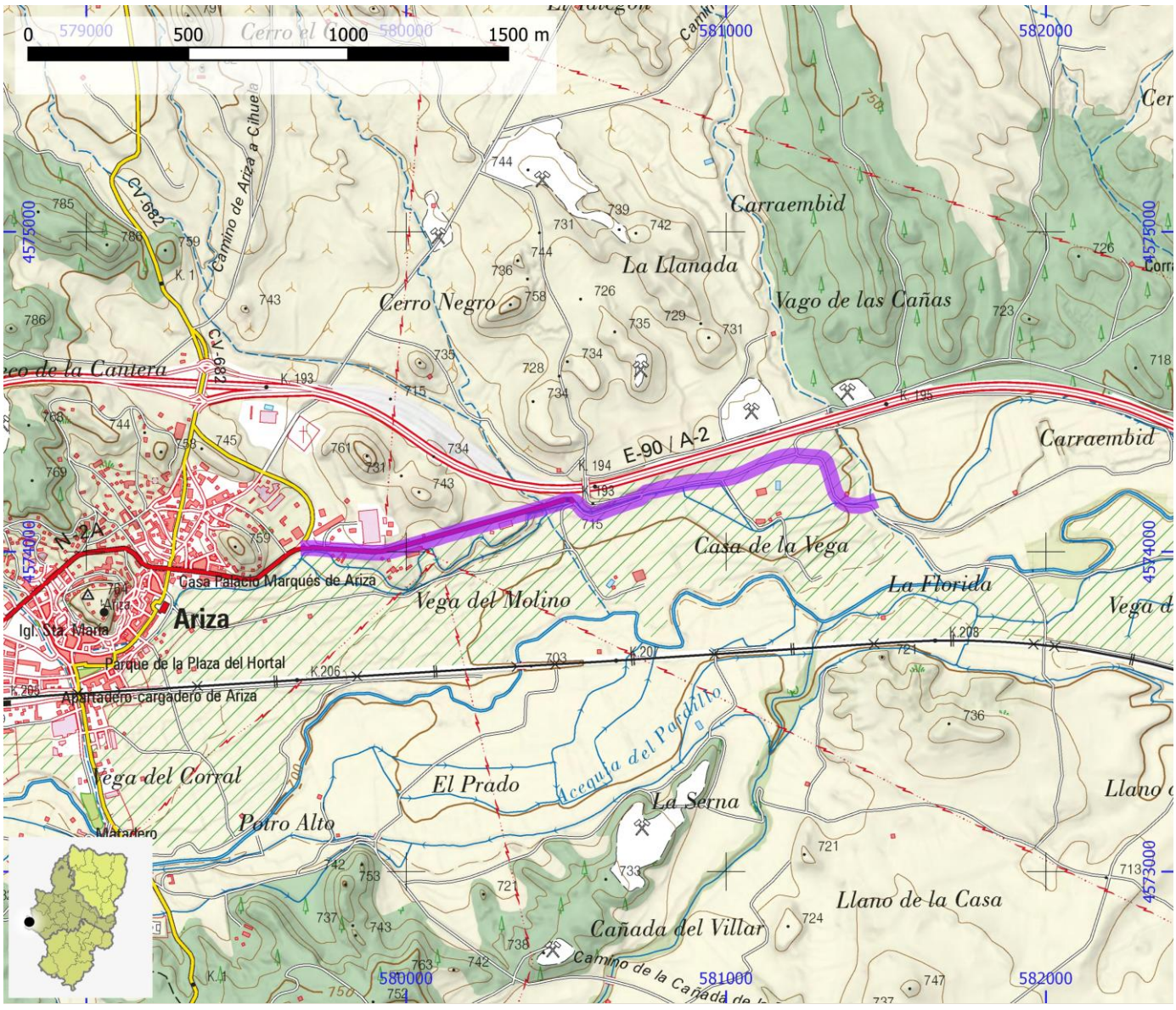

SENDEROS HOMOLOGADOS NO STA	ID OMA	FAM573

NOMBRE	PR-Z 180 Novillas - Bulbuente

ITINERARIO

Novillas - Mallén - Fréscano - Bisimbre/Agón - Magallón - Alberite de San Juan - Bureta - Albeta - Ainzón - Borja - Maleján - Bulbuente

COMARCA	Campo de Borja	PROVINCIA	Zaragoza
ENLACE WEB	https://www.senderosfam.es/ruta/ficha/619	TIPO FAM	PR

MIDE

HORARIO	10:00		1	SEVERIDAD DEL MEDIO NATURAL
DESNIVEL DE SUBIDA (m)	335		1	ORIENTACIÓN EN EL ITINERARIO
DESNIVEL DE BAJADA (m)	65		1	DIFICULTAD EN EL DESPLAZAMIENTO
DISTANCIA HORIZONTAL (km)	38,1		4	CANTIDAD DE ESFUERZO NECESARIO
TIPO DE RECORRIDO	Travesía			PENDIENTE DE NIEVE
				PASOS DE ESCALADA

