

SENDEROS RED NATURAL DE ARAGÓN

ID OMA

ENP001

NOMBRE Sendero S-1: Fuente de la Tamara

ITINERARIO

Salto de Bierge - Fuente de la Tamara

COMARCA Somontano de Barbastro

PROVINCIA Huesca

ENLACE WEB https://www.aragon.es/documents/20127/674325/S1_Tamara.pdf/991594fe-3be0-ccb1-2f91-664aaf4b72df

MIDE

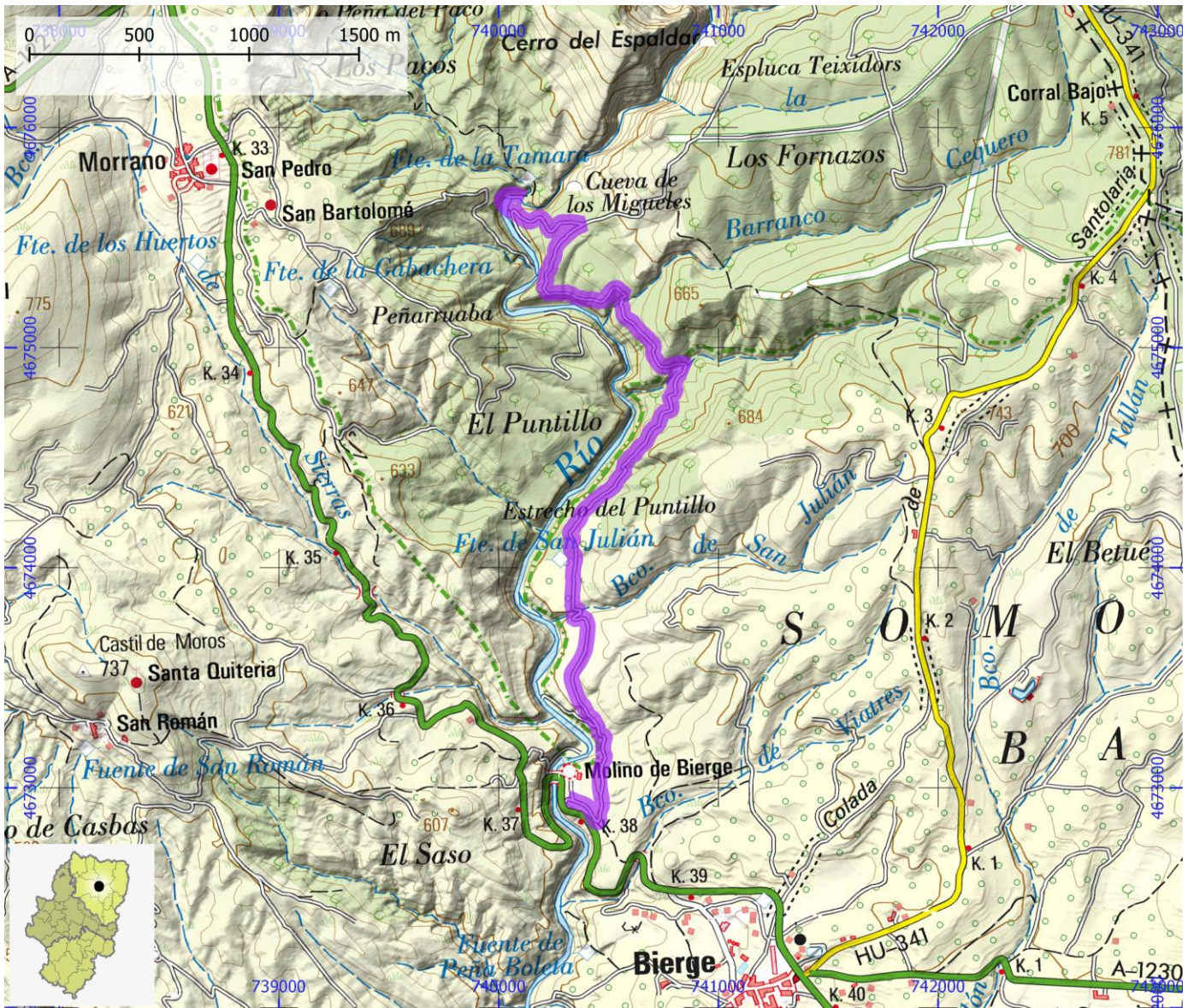
HORARIO	2:30		2	SEVERIDAD DEL MEDIO NATURAL
DESNIVEL DE SUBIDA (m)	210		1	ORIENTACIÓN EN EL ITINERARIO
DESNIVEL DE BAJADA (m)	210		2	DIFICULTAD EN EL DESPLAZAMIENTO
DISTANCIA HORIZONTAL (km)	4,7		2	CANTIDAD DE ESFUERZO NECESARIO
TIPO DE RECORRIDO	Ida y Vuelta			PENDIENTE DE NIEVE
				PASOS DE ESCALADA

HUMEDAL Parque Natural de la Sierra y los Cañones de Guara

MATRÍCULA ES241012

Nº

ENP103



SENDEROS RED NATURAL DE ARAGÓN

ID OMA

ENP002

NOMBRE Sendero S-10: Sierra de Bonés

ITINERARIO

Arguis - Bones (ermita de Santa Magdalena) - Arguis

COMARCA Hoya de Huesca / Plana de Uesca

PROVINCIA Huesca

ENLACE WEB https://www.aragon.es/documents/20127/674325/S10_Sierra_de_Bones.pdf/60649045-b064-b1d8-

MIDE

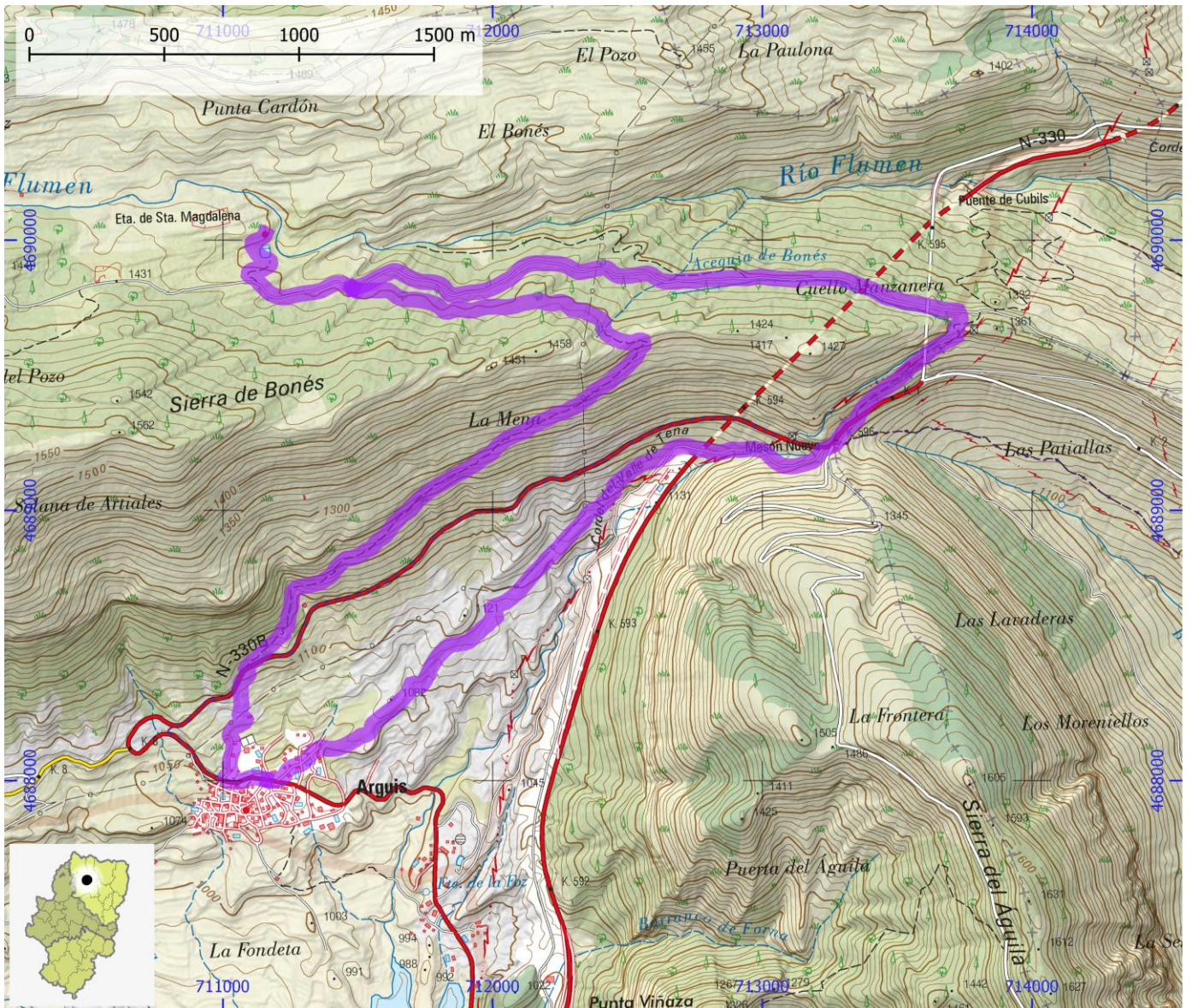
HORARIO	3:00		1	SEVERIDAD DEL MEDIO NATURAL
DESNIVEL DE SUBIDA (m)	400		2	ORIENTACIÓN EN EL ITINERARIO
DESNIVEL DE BAJADA (m)	400		2	DIFICULTAD EN EL DESPLAZAMIENTO
DISTANCIA HORIZONTAL (km)	10,4		2	CANTIDAD DE ESFUERZO NECESARIO
TIPO DE RECORRIDO	Circular			PENDIENTE DE NIEVE
				PASOS DE ESCALADA

HUMEDAL Parque Natural de la Sierra y los Cañones de Guara

MATRÍCULA ES241012

Nº

ENP103



SENDEROS RED NATURAL DE ARAGÓN

ID OMA

ENP003

NOMBRE Sendero S-11: Castillo de los Santos

ITINERARIO

Pista de Sebil - Castillo de los Santos

COMARCA Somontano de Barbastro

PROVINCIA Huesca

ENLACE WEB https://www.aragon.es/documents/20127/674325/S11_Castillo_de_los_Santos.pdf/b01a09f7-f4d7-780f-

MIDE

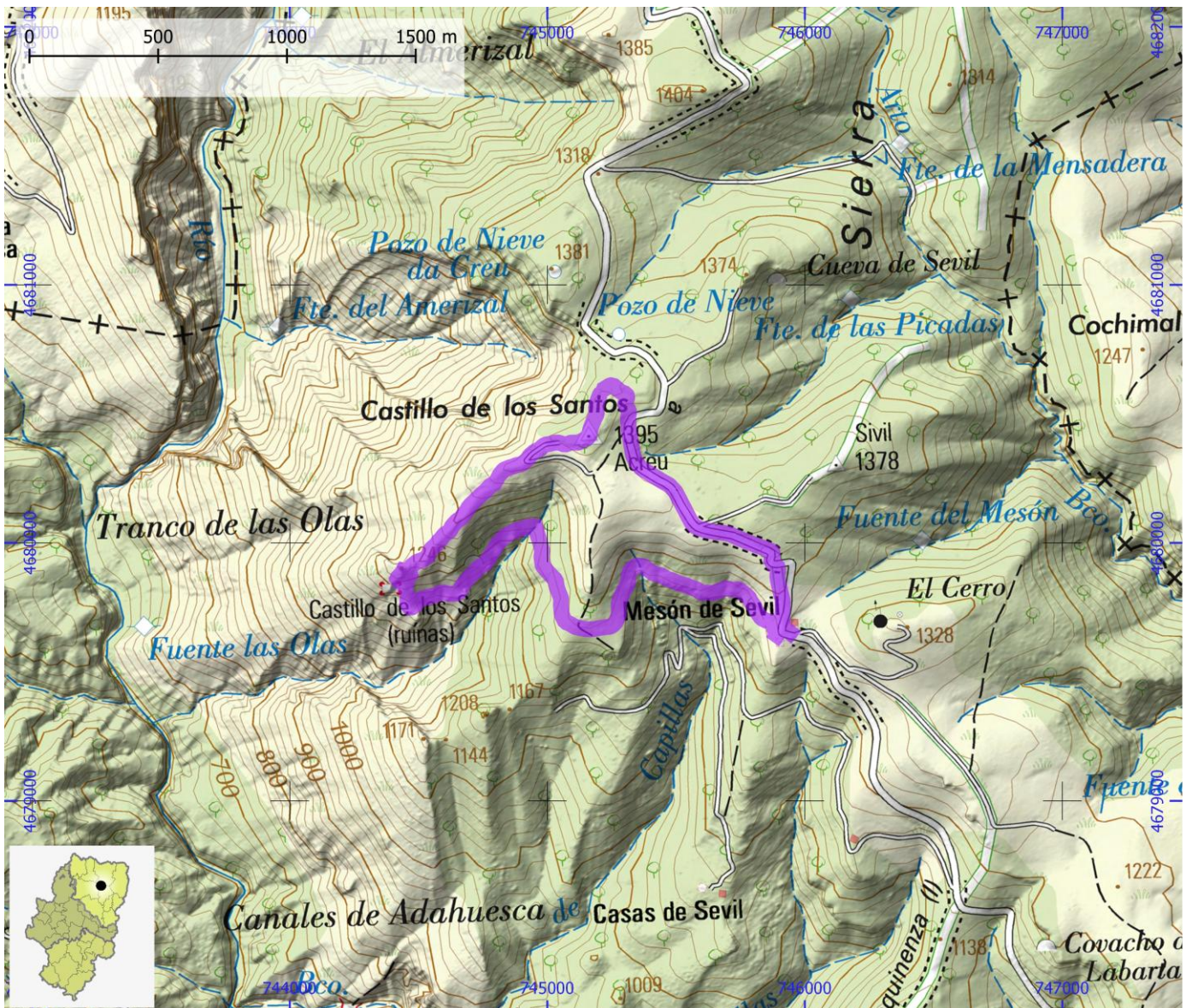
HORARIO	1:30		3	SEVERIDAD DEL MEDIO NATURAL
DESNIVEL DE SUBIDA (m)	200		2	ORIENTACIÓN EN EL ITINERARIO
DESNIVEL DE BAJADA (m)	200		2	DIFICULTAD EN EL DESPLAZAMIENTO
DISTANCIA HORIZONTAL (km)	5,1		2	CANTIDAD DE ESFUERZO NECESARIO
TIPO DE RECORRIDO	Ida y Vuelta			PENDIENTE DE NIEVE
				PASOS DE ESCALADA

HUMEDAL Parque Natural de la Sierra y los Cañones de Guara

MATRÍCULA ES241012

Nº

ENP103



SENDEROS RED NATURAL DE ARAGÓN

ID OMA

ENP004

NOMBRE Sendero S-12: Bara - Bibán - Binueste

ITINERARIO

Bara - Bibán - Binueste

COMARCA Alto Gállego | Sobrarbe

PROVINCIA Huesca

ENLACE WEB https://www.aragon.es/documents/20127/674325/S12_Bar%C3%A1_Bib%C3%A1n_Binueste.pdf/410704f8-be2c-01e1-

MIDE

HORARIO	4:00		2	SEVERIDAD DEL MEDIO NATURAL
DESNIVEL DE SUBIDA (m)	430		2	ORIENTACIÓN EN EL ITINERARIO
DESNIVEL DE BAJADA (m)	430		2	DIFICULTAD EN EL DESPLAZAMIENTO
DISTANCIA HORIZONTAL (km)	11,5		3	CANTIDAD DE ESFUERZO NECESARIO
TIPO DE RECORRIDO	Circular			PENDIENTE DE NIEVE
				PASOS DE ESCALADA

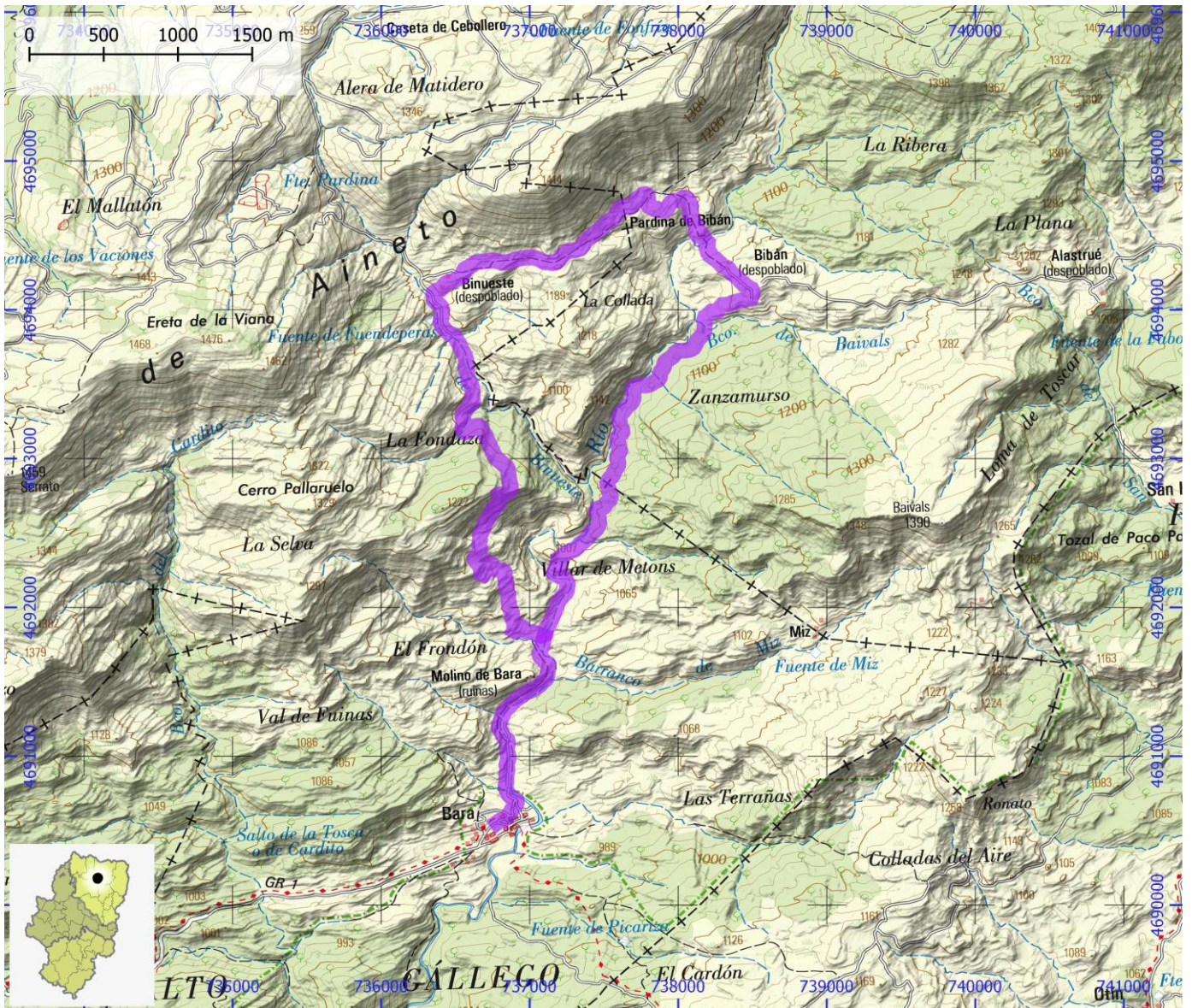
HUMEDAL Parque Natural de la Sierra y los Cañones de Guara

MATRÍCULA

ES241012

Nº

ENP103



SENDEROS RED NATURAL DE ARAGÓN

ID OMA

ENP005

NOMBRE Sendero S-13: Use - Azpe - Abellada - Bentué de Nocito

ITINERARIO

Used - Azpe - Abellada - Bentué de Nocito - Used

COMARCA Alto Gállego

PROVINCIA Huesca

ENLACE WEB https://www.aragon.es/documents/20127/674325/S13_Used_Azpe_Abellada_Bentue.pdf/def303a2-e54f-

MIDE

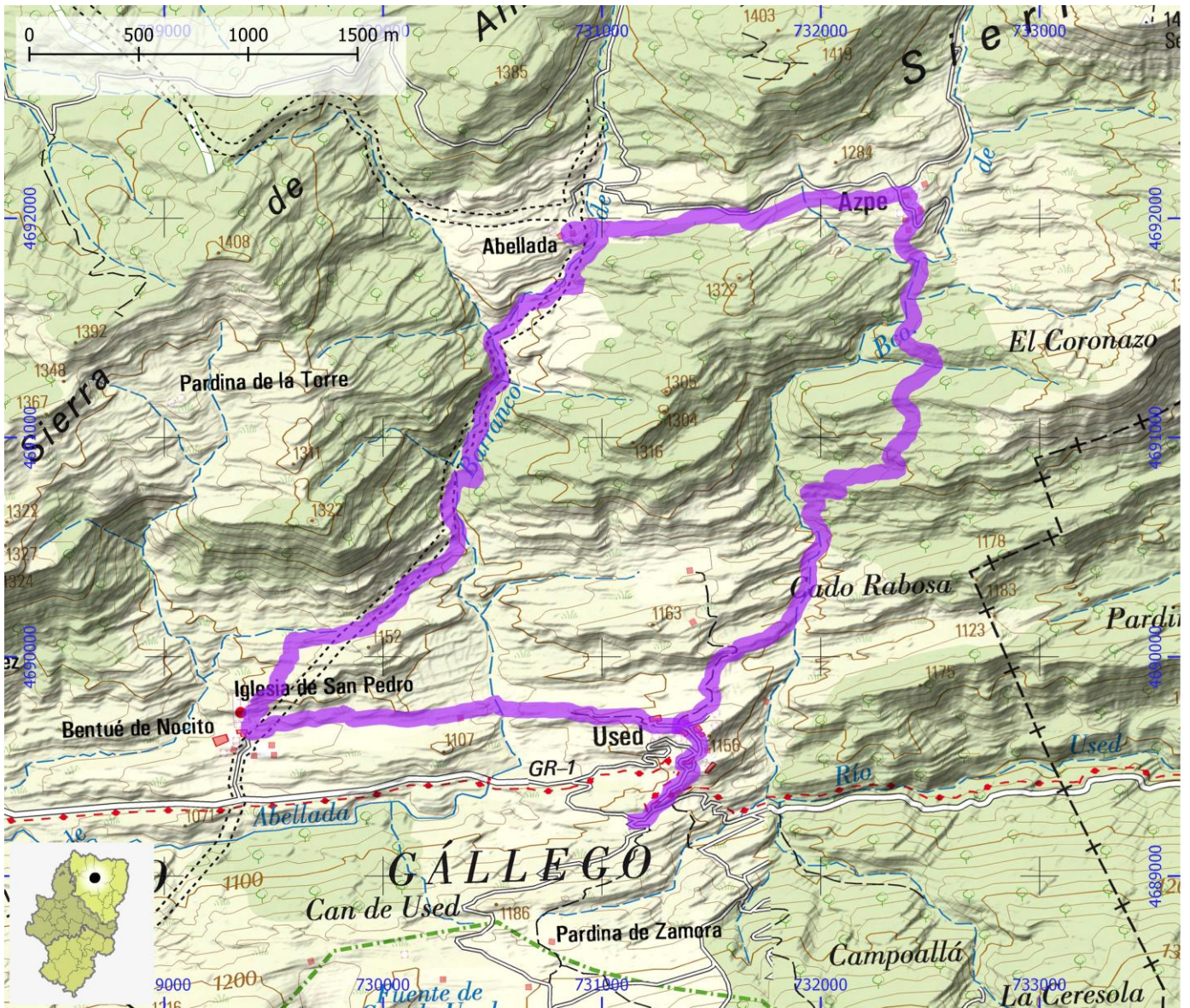
HORARIO	3:45		2	SEVERIDAD DEL MEDIO NATURAL
DESNIVEL DE SUBIDA (m)	460		2	ORIENTACIÓN EN EL ITINERARIO
DESNIVEL DE BAJADA (m)	460		2	DIFICULTAD EN EL DESPLAZAMIENTO
DISTANCIA HORIZONTAL (km)	12,1		3	CANTIDAD DE ESFUERZO NECESARIO
TIPO DE RECORRIDO	Circular			PENDIENTE DE NIEVE
				PASOS DE ESCALADA

HUMEDAL Parque Natural de la Sierra y los Cañones de Guara

MATRÍCULA ES241012

Nº

ENP103



SENDEROS RED NATURAL DE ARAGÓN

ID OMA

ENP006

NOMBRE Sendero S-14: Matidero - Bibán - Miz - Alastrué

ITINERARIO

Matidero - Bibán - Miz - Alastrué - Matidero

COMARCA Sobrarbe

PROVINCIA Huesca

ENLACE WEB https://www.aragon.es/documents/20127/674325/S14_Matidero_Biban_Miz_Alastrue.pdf/3ab817e0-a24b-

MIDE

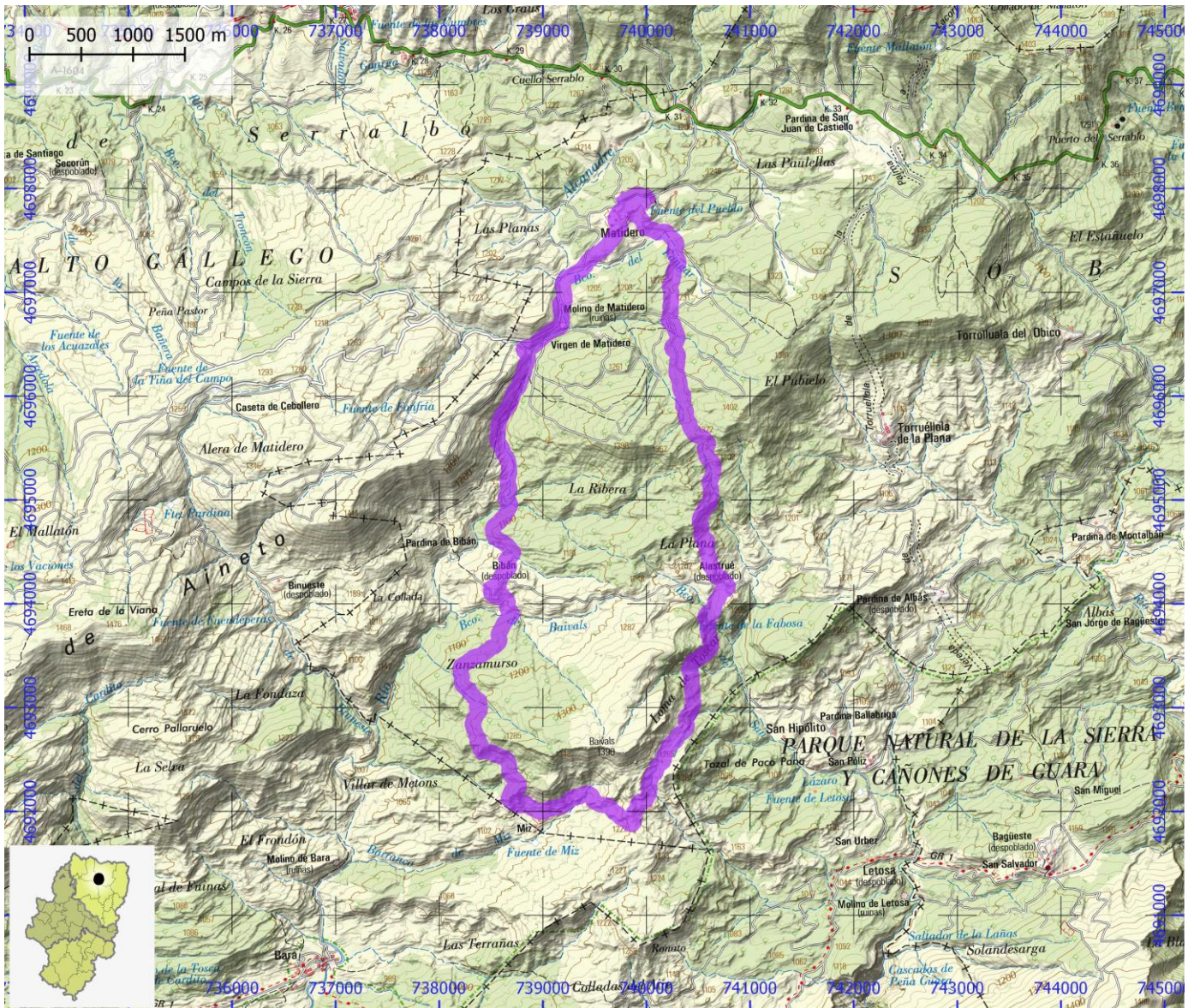
HORARIO	5:20		2	SEVERIDAD DEL MEDIO NATURAL
DESNIVEL DE SUBIDA (m)	500		2	ORIENTACIÓN EN EL ITINERARIO
DESNIVEL DE BAJADA (m)	500		2	DIFICULTAD EN EL DESPLAZAMIENTO
DISTANCIA HORIZONTAL (km)	17,2		3	CANTIDAD DE ESFUERZO NECESARIO
TIPO DE RECORRIDO	Circular			PENDIENTE DE NIEVE
				PASOS DE ESCALADA

HUMEDAL Parque Natural de la Sierra y los Cañones de Guara

MATRÍCULA ES241012

Nº

ENP103



SENDEROS RED NATURAL DE ARAGÓN

ID OMA

ENP007

NOMBRE Sendero S-15: Las Bellostas - Bagüeste

ITINERARIO

Las Bellostas - Bagüeste - Las Bellostas

COMARCA Sobrarbe

PROVINCIA Huesca

ENLACE WEB https://www.aragon.es/documents/20127/674325/S15_Bagueste.pdf/4734e3a8-be0e-1618-

MIDE

HORARIO	3:30		3	SEVERIDAD DEL MEDIO NATURAL
DESNIVEL DE SUBIDA (m)	375		2	ORIENTACIÓN EN EL ITINERARIO
DESNIVEL DE BAJADA (m)	375		2	DIFICULTAD EN EL DESPLAZAMIENTO
DISTANCIA HORIZONTAL (km)	7,9		3	CANTIDAD DE ESFUERZO NECESARIO
TIPO DE RECORRIDO	Circular			PENDIENTE DE NIEVE
				PASOS DE ESCALADA

HUMEDAL Parque Natural de la Sierra y los Cañones de Guara

MATRÍCULA ES241012

Nº

ENP103



SENDEROS RED NATURAL DE ARAGÓN

ID OMA

ENP008

NOMBRE Sendero S-16: Sendero de los quejigos centenarios

ITINERARIO

Sendero de los quejigos centenarios

COMARCA Sobrarbe

PROVINCIA Huesca

ENLACE WEB https://www.aragon.es/documents/20127/674325/S16_Quejigos.pdf/2e4fed33-8061-

MIDE

HORARIO	1:30		1	SEVERIDAD DEL MEDIO NATURAL
DESNIVEL DE SUBIDA (m)	45		2	ORIENTACIÓN EN EL ITINERARIO
DESNIVEL DE BAJADA (m)	45		2	DIFICULTAD EN EL DESPLAZAMIENTO
DISTANCIA HORIZONTAL (km)	2,7		2	CANTIDAD DE ESFUERZO NECESARIO
TIPO DE RECORRIDO	Circular			PENDIENTE DE NIEVE
				PASOS DE ESCALADA

HUMEDAL Parque Natural de la Sierra y los Cañones de Guara

MATRÍCULA ES241012

Nº

ENP103



SENDEROS RED NATURAL DE ARAGÓN

ID OMA

ENP009

NOMBRE Sendero S-17: Pueyo de Morcat - Torrolluala del Obico

ITINERARIO

Pueyo de Morcat - Pardinas de Montalbán - Torruéllola de la Plana - Torrolluala del Obico - Pueyo de Morcat

COMARCA Sobrarbe

PROVINCIA Huesca

ENLACE WEB https://www.aragon.es/documents/20127/674325/S17_Torrollualas.pdf/2e32cbb7-

MIDE

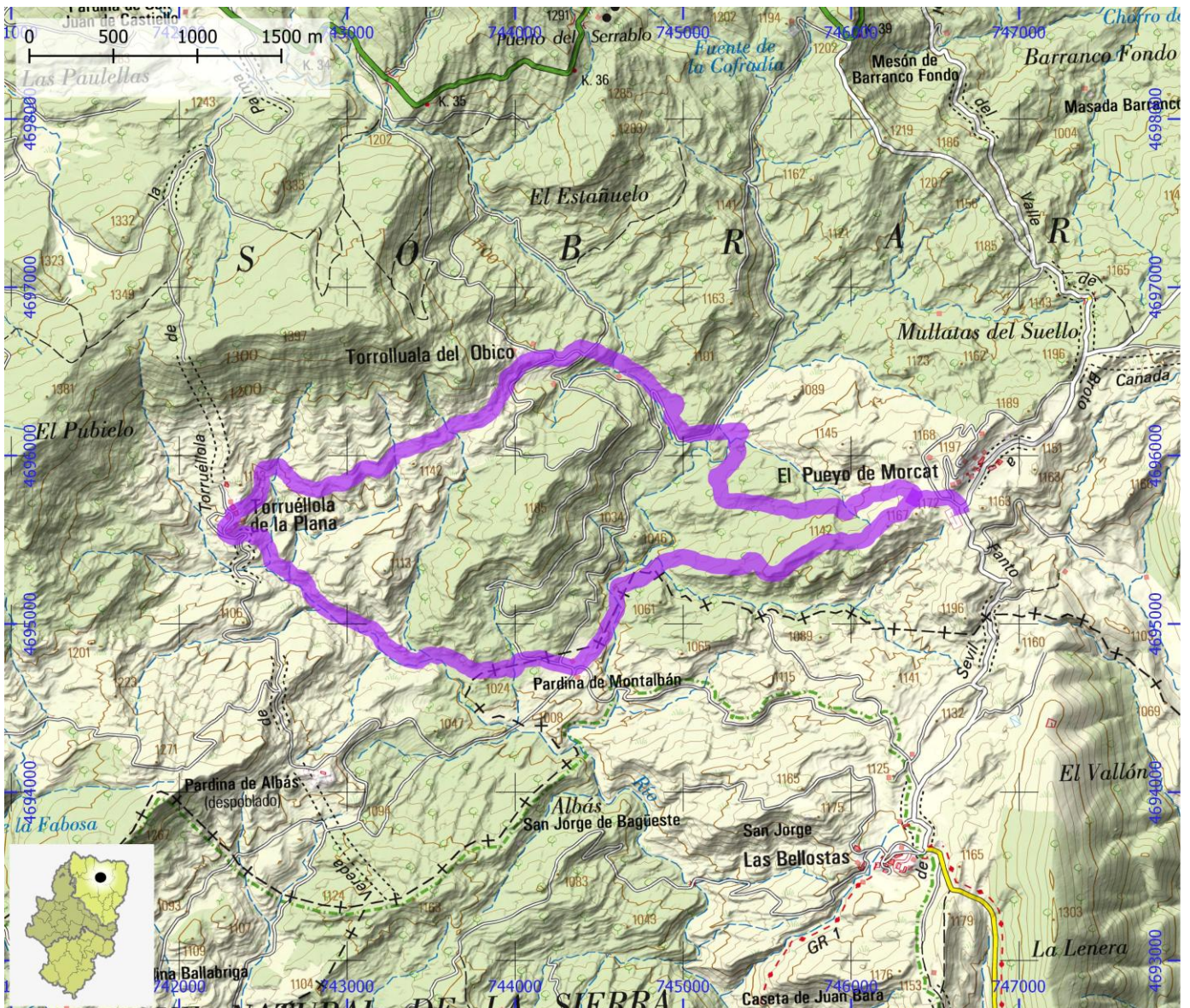
HORARIO	4:00		2	SEVERIDAD DEL MEDIO NATURAL
DESNIVEL DE SUBIDA (m)	340		2	ORIENTACIÓN EN EL ITINERARIO
DESNIVEL DE BAJADA (m)	340		2	DIFICULTAD EN EL DESPLAZAMIENTO
DISTANCIA HORIZONTAL (km)	11,5		3	CANTIDAD DE ESFUERZO NECESARIO
TIPO DE RECORRIDO	Circular			PENDIENTE DE NIEVE
				PASOS DE ESCALADA

HUMEDAL Parque Natural de la Sierra y los Cañones de Guara

MATRÍCULA ES241012

Nº

ENP103



SENDEROS RED NATURAL DE ARAGÓN

ID OMA

ENP010

NOMBRE Sendero S-2: Pacos de Morrano

ITINERARIO

Morrano - Morrano

COMARCA Somontano de Barbastro

PROVINCIA Huesca

ENLACE WEB https://www.aragon.es/documents/20127/674325/S2_Morrano.pdf/7e11c335-775a-

MIDE

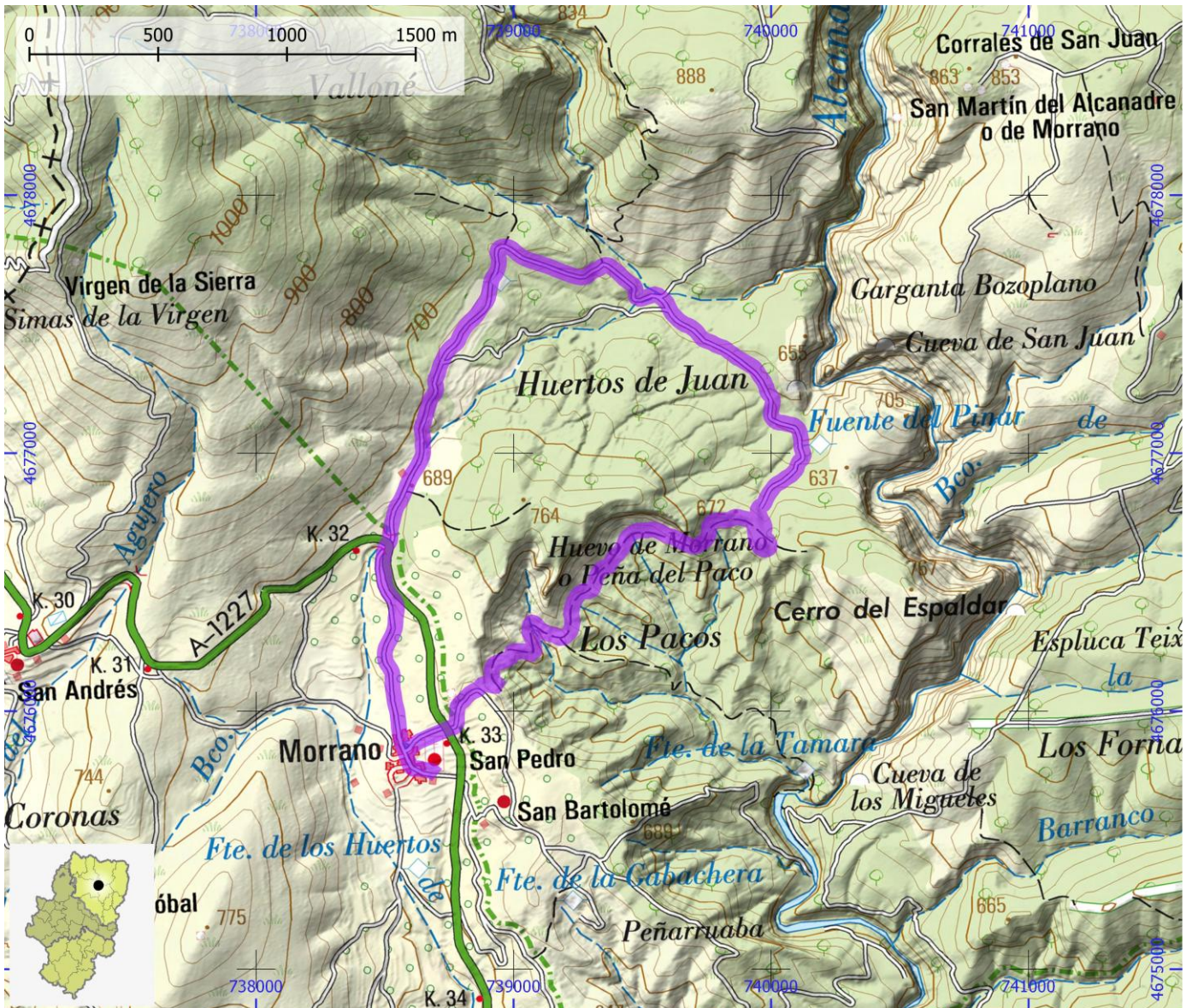
HORARIO	2:00		1	SEVERIDAD DEL MEDIO NATURAL
DESNIVEL DE SUBIDA (m)	250		2	ORIENTACIÓN EN EL ITINERARIO
DESNIVEL DE BAJADA (m)	250		2	DIFICULTAD EN EL DESPLAZAMIENTO
DISTANCIA HORIZONTAL (km)	6,6		2	CANTIDAD DE ESFUERZO NECESARIO
TIPO DE RECORRIDO	Circular			PENDIENTE DE NIEVE
				PASOS DE ESCALADA

HUMEDAL Parque Natural de la Sierra y los Cañones de Guara

MATRÍCULA ES241012

Nº

ENP103



SENDEROS RED NATURAL DE ARAGÓN

ID OMA

ENP011

NOMBRE Sendero S-3: Dolmen de Losa Mora - Otín

ITINERARIO

Rodellar - Dolmen Losa Mora - Otín - Rodellar

COMARCA Somontano de Barbastro

PROVINCIA Huesca

ENLACE WEB https://www.aragon.es/documents/20127/674325/S3_Losa_Mora_Otin.pdf/34a8b65f-3b06-8ee7-89cb-

MIDE

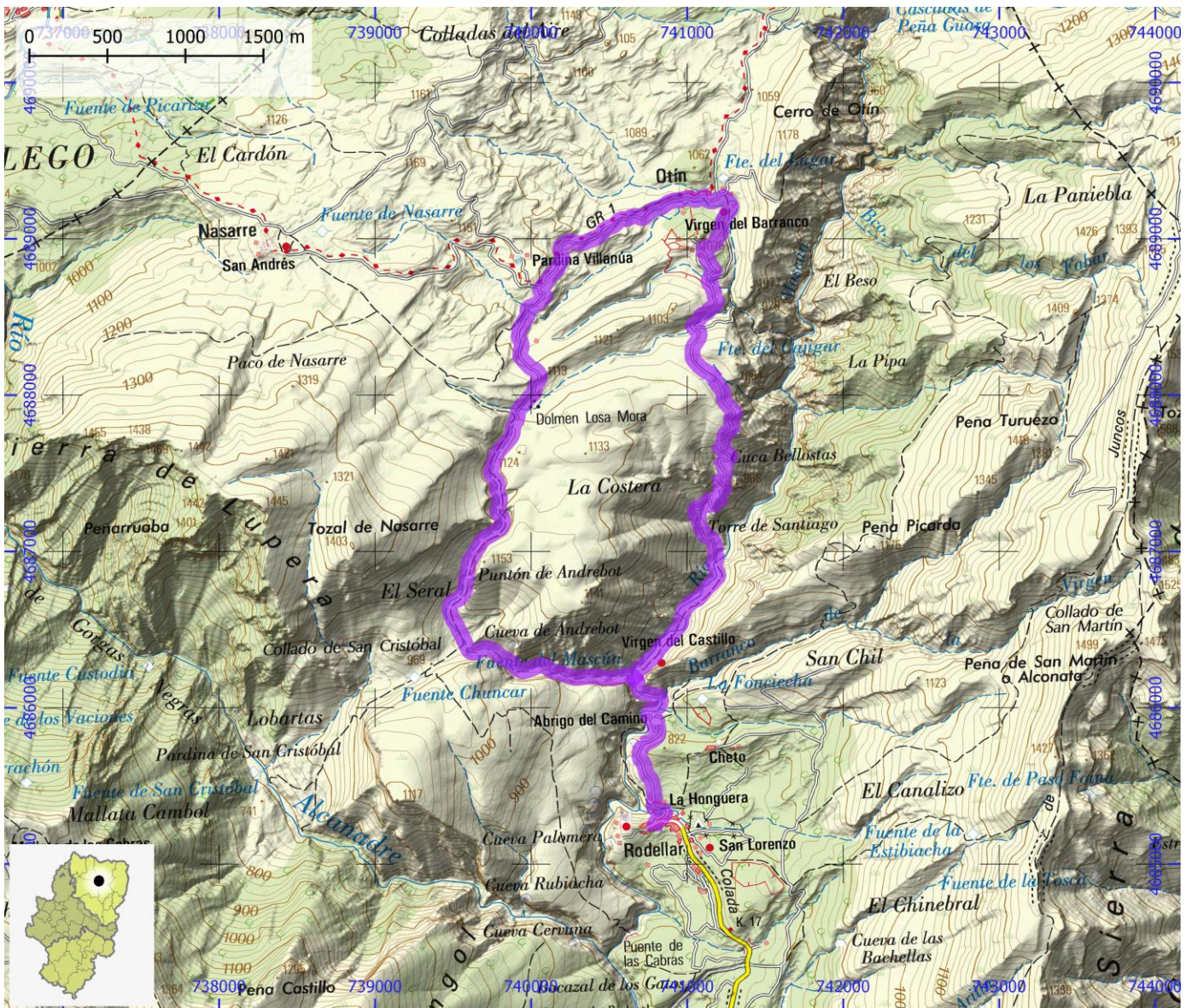
HORARIO	5:30		2	SEVERIDAD DEL MEDIO NATURAL
DESNIVEL DE SUBIDA (m)	510		2	ORIENTACIÓN EN EL ITINERARIO
DESNIVEL DE BAJADA (m)	510		2	DIFICULTAD EN EL DESPLAZAMIENTO
DISTANCIA HORIZONTAL (km)	11,5		3	CANTIDAD DE ESFUERZO NECESARIO
TIPO DE RECORRIDO	Circular			PENDIENTE DE NIEVE
				PASOS DE ESCALADA

HUMEDAL Parque Natural de la Sierra y los Cañones de Guara

MATRÍCULA ES241012

Nº

ENP103



SENDEROS RED NATURAL DE ARAGÓN

ID OMA

ENP012

NOMBRE Sendero S-4: Lecina – Almazorre - Betorz

ITINERARIO

Lecina – Almazorre - Betorz - Lecina

COMARCA Sobrarbe

PROVINCIA Huesca

ENLACE WEB

MIDE

HORARIO	4:10		1	SEVERIDAD DEL MEDIO NATURAL
DESNIVEL DE SUBIDA (m)	415		2	ORIENTACIÓN EN EL ITINERARIO
DESNIVEL DE BAJADA (m)	415		2	DIFICULTAD EN EL DESPLAZAMIENTO
DISTANCIA HORIZONTAL (km)	13,3		3	CANTIDAD DE ESFUERZO NECESARIO
TIPO DE RECORRIDO	Circular			PENDIENTE DE NIEVE
				PASOS DE ESCALADA

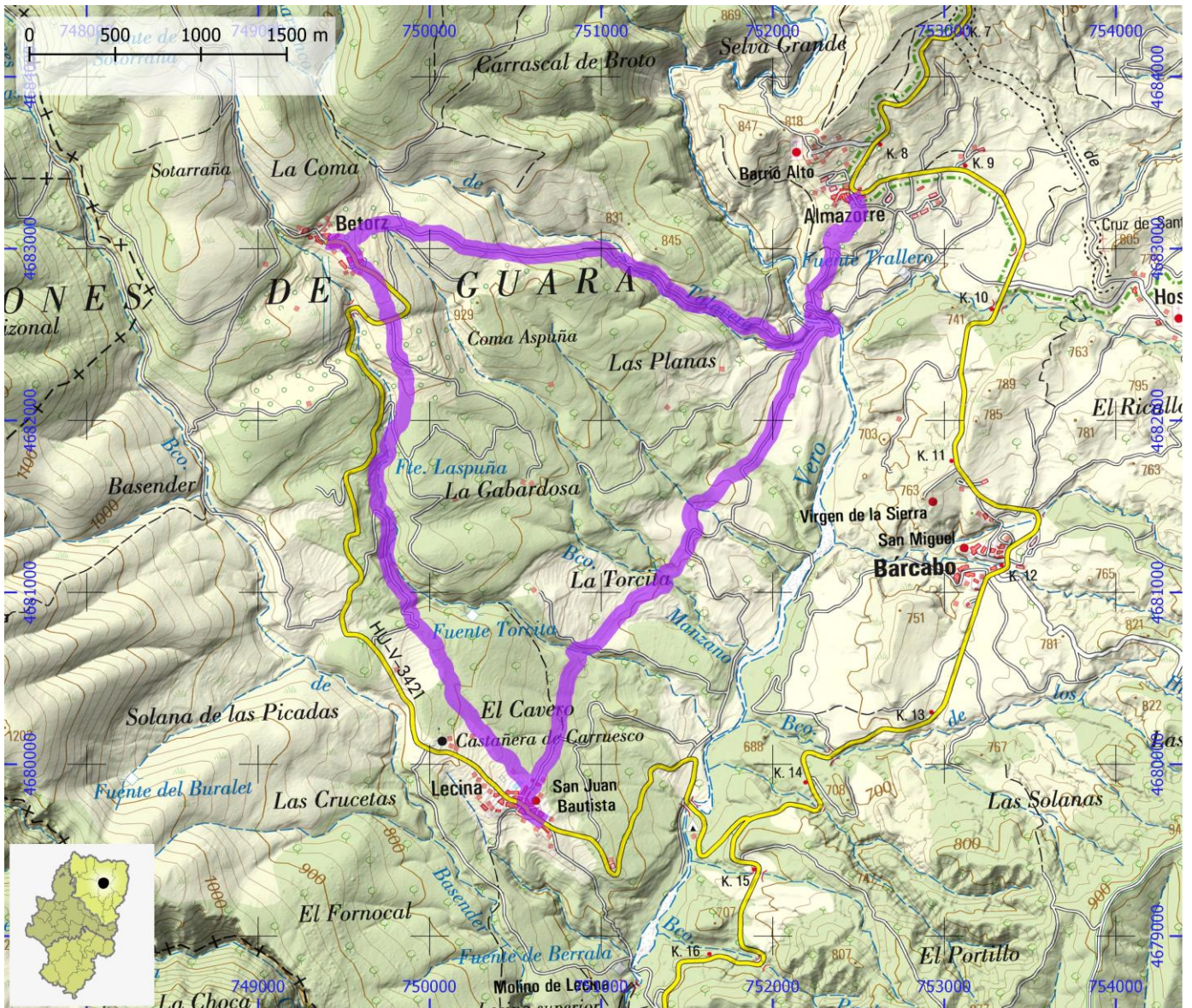
HUMEDAL Parque Natural de la Sierra y los Cañones de Guara

MATRÍCULA

ES241012

Nº

ENP103



SENDEROS RED NATURAL DE ARAGÓN

ID OMA

ENP013

NOMBRE

Sendero S-5: Ascensión al Tozal de Guara desde la Tejería

ITINERARIO

La tejería de San Cosme - Estrechos de Calcón - Collado de Petreñales - Tozal de Guara

COMARCA

Hoya de Huesca / Plana de Uesca

PROVINCIA

Huesca

ENLACE WEB

https://www.aragon.es/documents/20127/674325/S5_Tozal_de_Guara.pdf/5c08c0b7-74ee-d848-

MIDE

HORARIO	10:10		2	SEVERIDAD DEL MEDIO NATURAL
DESNIVEL DE SUBIDA (m)	1530		2	ORIENTACIÓN EN EL ITINERARIO
DESNIVEL DE BAJADA (m)	1530		2	DIFICULTAD EN EL DESPLAZAMIENTO
DISTANCIA HORIZONTAL (km)	10,5		4	CANTIDAD DE ESFUERZO NECESARIO
TIPO DE RECORRIDO	Ida y Vuelta			PENDIENTE DE NIEVE
				PASOS DE ESCALADA

HUMEDAL

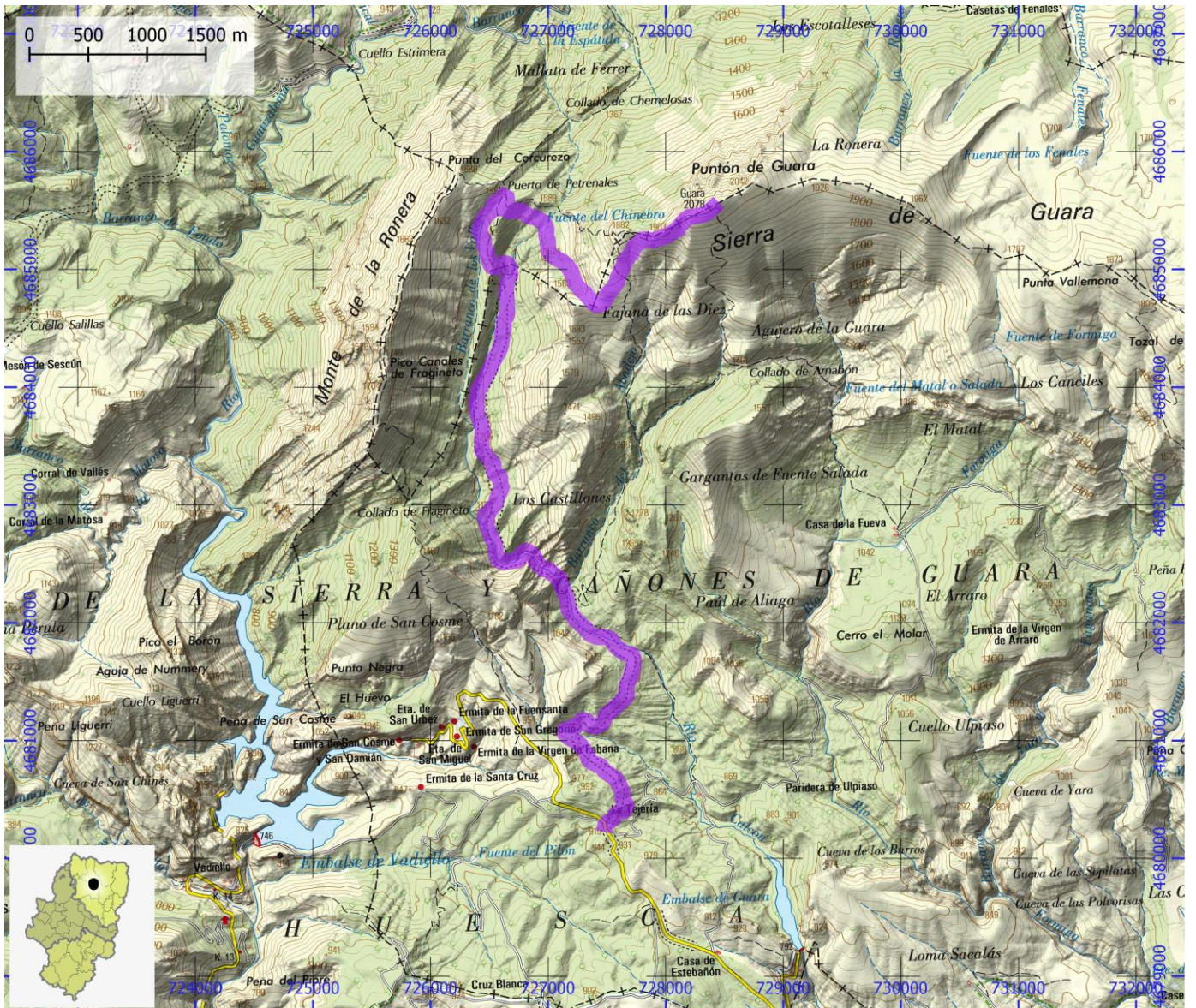
Parque Natural de la Sierra y los Cañones de Guara

MATRÍCULA

ES241012

Nº

ENP103



SENDEROS RED NATURAL DE ARAGÓN

ID OMA

ENP014

NOMBRE Sendero S-5: Ascensión al Tozal de Guara dsde Santa Cilia

ITINERARIO

Santa Cilia - Collado de Vallemona - Poljé de los Abeles - Tozal de Guara

COMARCA Hoya de Huesca / Plana de Uesca

PROVINCIA Huesca

ENLACE WEB https://www.aragon.es/documents/20127/674325/S5_Tozal_de_Guara.pdf/5c08c0b7-74ee-d848-

MIDE

HORARIO	10:00		2	SEVERIDAD DEL MEDIO NATURAL
DESNIVEL DE SUBIDA (m)	1525		2	ORIENTACIÓN EN EL ITINERARIO
DESNIVEL DE BAJADA (m)	1425		2	DIFICULTAD EN EL DESPLAZAMIENTO
DISTANCIA HORIZONTAL (km)	11,1		4	CANTIDAD DE ESFUERZO NECESARIO
TIPO DE RECORRIDO	Ida y Vuelta			PENDIENTE DE NIEVE
				PASOS DE ESCALADA

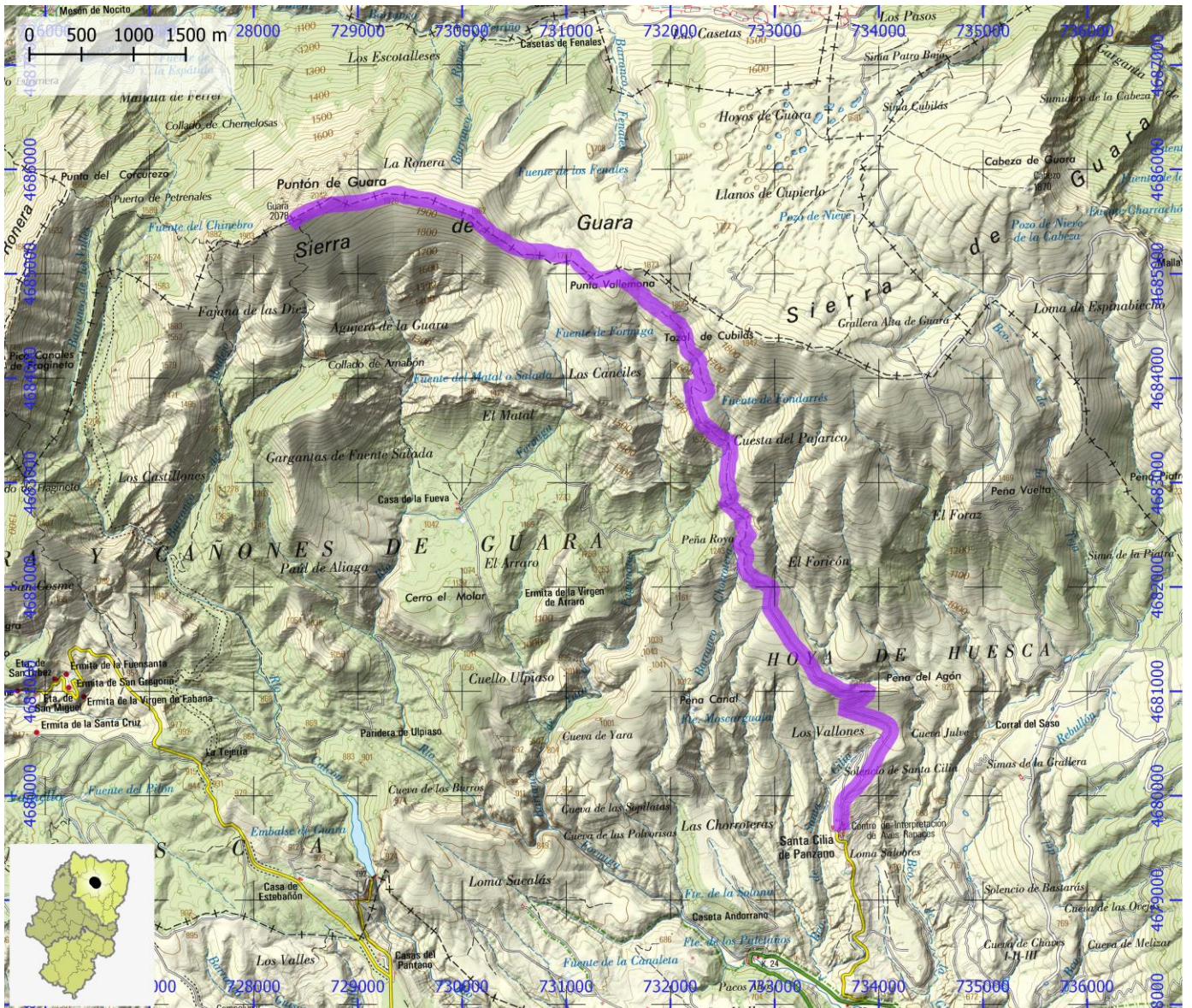
HUMEDAL Parque Natural de la Sierra y los Cañones de Guara

MATRÍCULA

ES241012

Nº

ENP103



SENDEROS RED NATURAL DE ARAGÓN

ID OMA

ENP015

NOMBRE Sendero S-6: San Martín de la Val d'Onsera

ITINERARIO

Aparcamiento - Puerta del Cierzo - Collado de San Salvador - Ermita de San Martín

COMARCA Hoya de Huesca / Plana de Uesca

PROVINCIA Huesca

ENLACE WEB https://www.aragon.es/documents/20127/674325/S6_Sa_Martin.pdf/5f827a8e-3347-c8f3-

MIDE

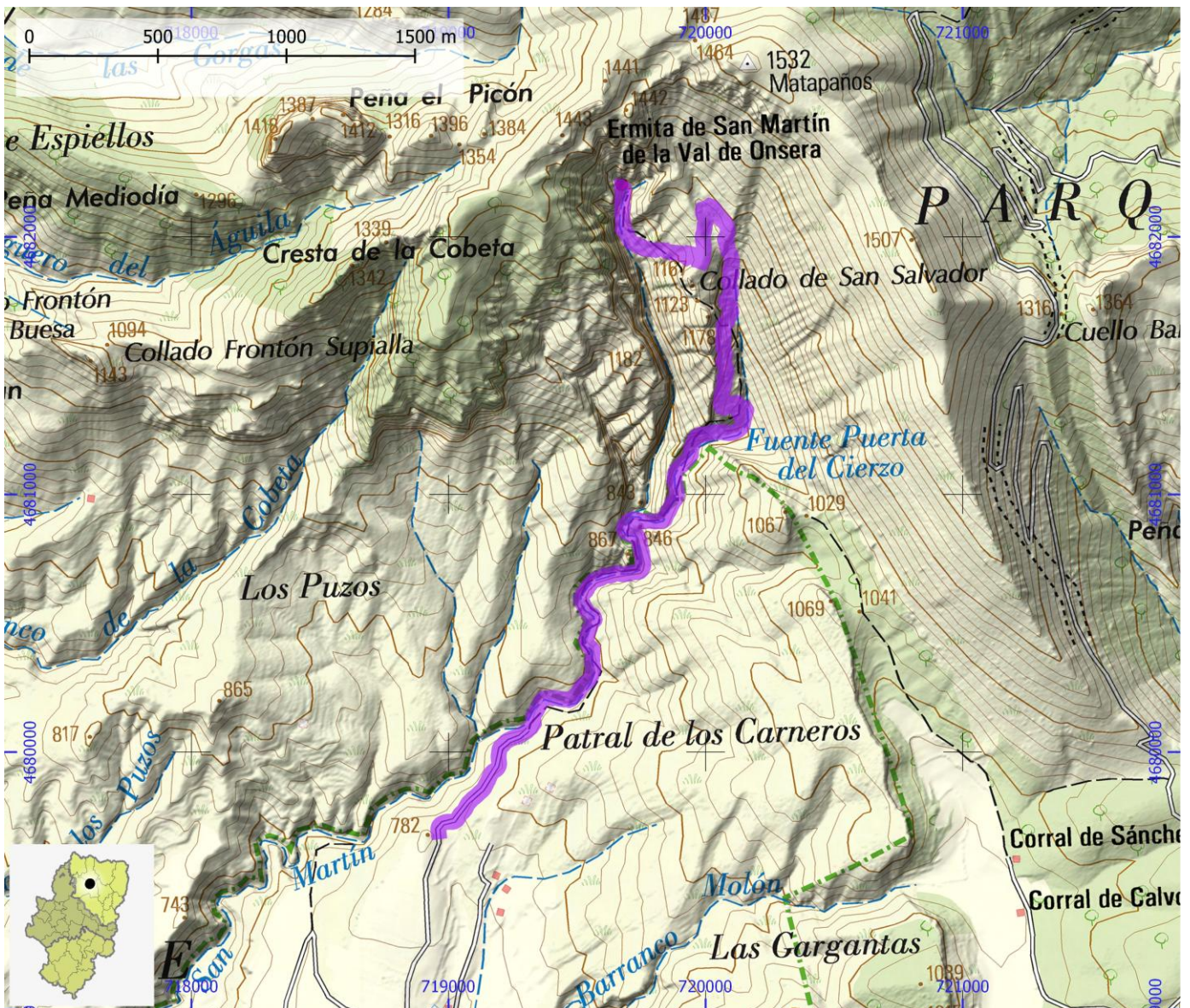
HORARIO	5:00		3	SEVERIDAD DEL MEDIO NATURAL
DESNIVEL DE SUBIDA (m)	685		2	ORIENTACIÓN EN EL ITINERARIO
DESNIVEL DE BAJADA (m)	685		4	DIFICULTAD EN EL DESPLAZAMIENTO
DISTANCIA HORIZONTAL (km)	4,6		3	CANTIDAD DE ESFUERZO NECESARIO
TIPO DE RECORRIDO	Ida y Vuelta			PENDIENTE DE NIEVE
				PASOS DE ESCALADA

HUMEDAL Parque Natural de la Sierra y los Cañones de Guara

MATRÍCULA ES241012

Nº

ENP103



SENDEROS RED NATURAL DE ARAGÓN

ID OMA

ENP016

NOMBRE Sendero S-7: El huevo de San Cosme

ITINERARIO

Vadiello - San Cosme - El Huevo

COMARCA Hoya de Huesca / Plana de Uesca

PROVINCIA Huesca

ENLACE WEB https://www.aragon.es/documents/20127/674325/S7_Huevo_de_San_Cosme.pdf/8f56b98a-1fb0-a63b-

MIDE

HORARIO	4:00		2	SEVERIDAD DEL MEDIO NATURAL
DESNIVEL DE SUBIDA (m)	340		2	ORIENTACIÓN EN EL ITINERARIO
DESNIVEL DE BAJADA (m)	340		2	DIFICULTAD EN EL DESPLAZAMIENTO
DISTANCIA HORIZONTAL (km)	7,8		3	CANTIDAD DE ESFUERZO NECESARIO
TIPO DE RECORRIDO	Circular			PENDIENTE DE NIEVE
				PASOS DE ESCALADA

HUMEDAL Parque Natural de la Sierra y los Cañones de Guara

MATRÍCULA ES241012

Nº

ENP103



SENDEROS RED NATURAL DE ARAGÓN

ID OMA

ENP017

NOMBRE Sendero S-8: Barranco de la Pillera

ITINERARIO

Nocito - desembocadura de la Pillera - Brazo de Mar

COMARCA Hoya de Huesca / Plana de Uesca

PROVINCIA Huesca

ENLACE WEB https://www.aragon.es/documents/20127/674325/S8_Bco_La_Pillera.pdf/e2793413-cac7-991e-8962-

MIDE

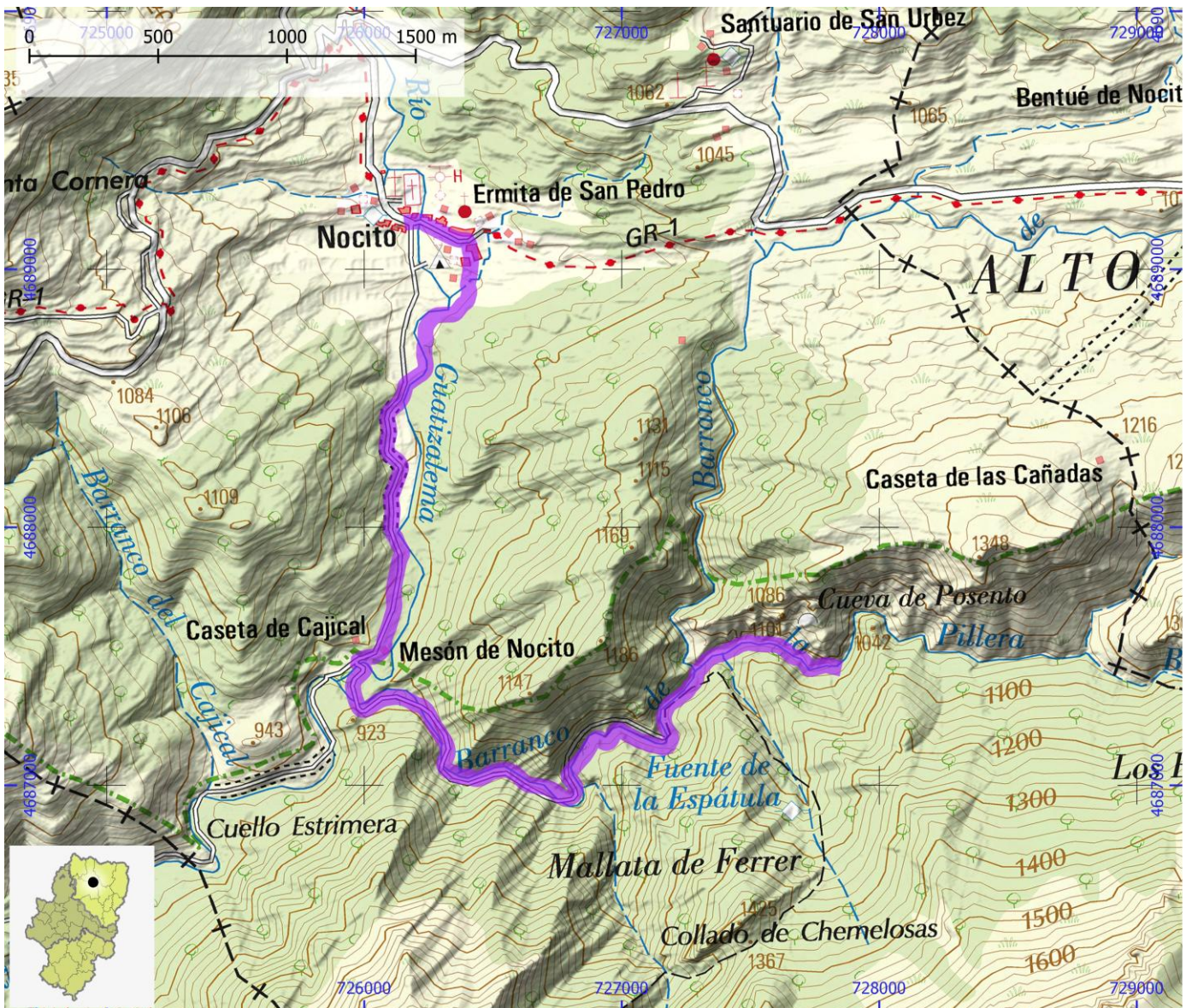
HORARIO	3:00		2	SEVERIDAD DEL MEDIO NATURAL
DESNIVEL DE SUBIDA (m)	80		1	ORIENTACIÓN EN EL ITINERARIO
DESNIVEL DE BAJADA (m)	80		2	DIFICULTAD EN EL DESPLAZAMIENTO
DISTANCIA HORIZONTAL (km)	5,0		3	CANTIDAD DE ESFUERZO NECESARIO
TIPO DE RECORRIDO	Ida y Vuelta			PENDIENTE DE NIEVE
				PASOS DE ESCALADA

HUMEDAL Parque Natural de la Sierra y los Cañones de Guara

MATRÍCULA ES241012

Nº

ENP103



SENDEROS RED NATURAL DE ARAGÓN

ID OMA

ENP018

NOMBRE Sendero S-9: Salto de Roldán - Peña San Miguel

ITINERARIO

Salto Roldán - Peña San Miguel

COMARCA Hoya de Huesca / Plana de Uesca

PROVINCIA Huesca

ENLACE WEB <https://www.aragon.es/documents/20127/674325/S9>

MIDE

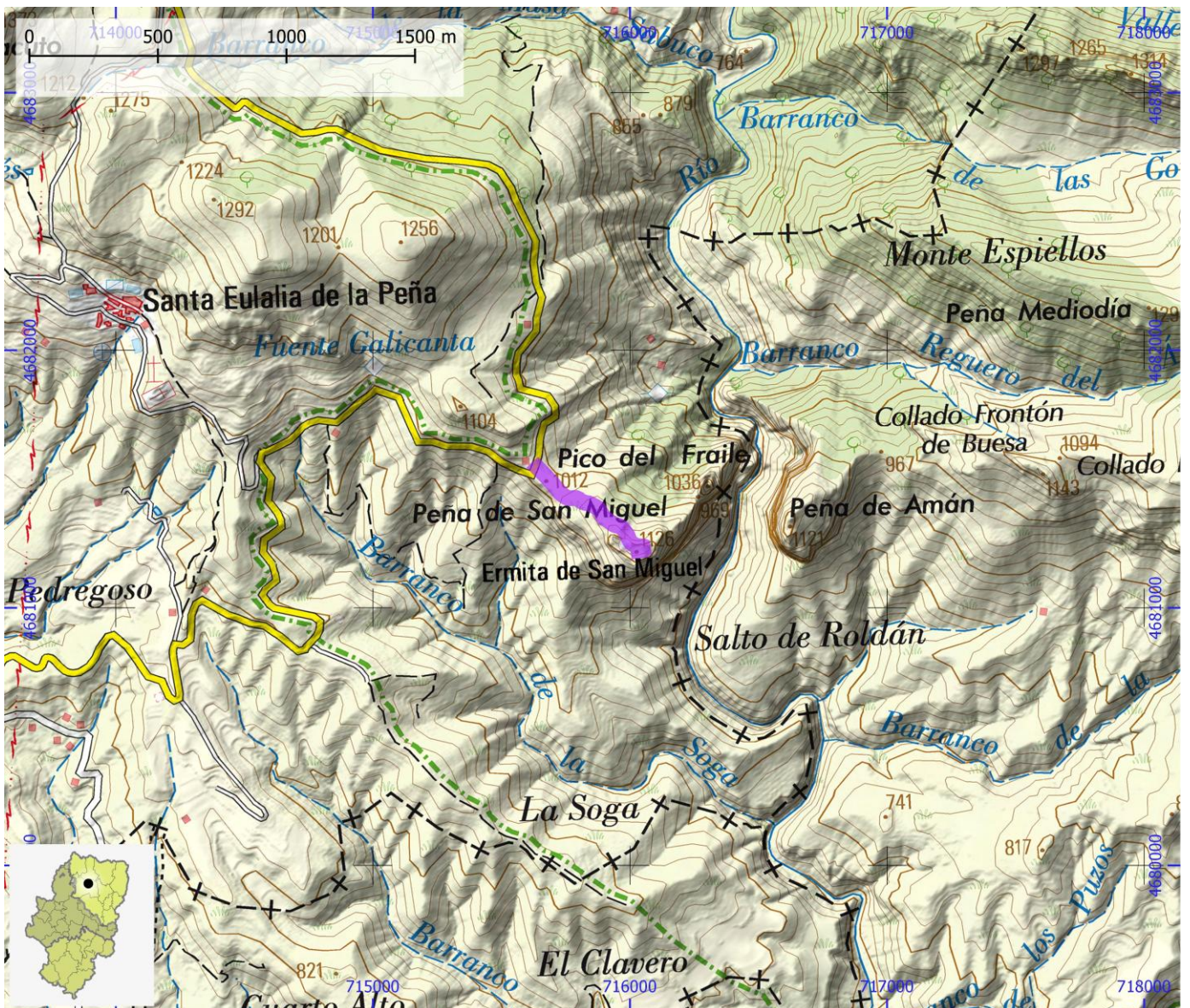
HORARIO	0:50		2	SEVERIDAD DEL MEDIO NATURAL
DESNIVEL DE SUBIDA (m)	100		2	ORIENTACIÓN EN EL ITINERARIO
DESNIVEL DE BAJADA (m)	100		5	DIFICULTAD EN EL DESPLAZAMIENTO
DISTANCIA HORIZONTAL (km)	0,6		1	CANTIDAD DE ESFUERZO NECESARIO
TIPO DE RECORRIDO	Ida y Vuelta			PENDIENTE DE NIEVE
				PASOS DE ESCALADA

HUMEDAL Parque Natural de la Sierra y los Cañones de Guara

MATRÍCULA ES241012

Nº

ENP103



SENDEROS RED NATURAL DE ARAGÓN

ID OMA

ENP019

NOMBRE Sendero S-1: Botánico - Gorgas de Alba

ITINERARIO

Aparcamiento en el Plan de Turpi - mirador Gorgas del Alba - aparcamiento en el Plan de Turpi

COMARCA La Ribagorza

PROVINCIA Huesca

ENLACE WEB https://www.aragon.es/documents/20127/674325/S1_Botanico_Gorgas_Alba.pdf/0a79ea18-d16b-098e-

MIDE

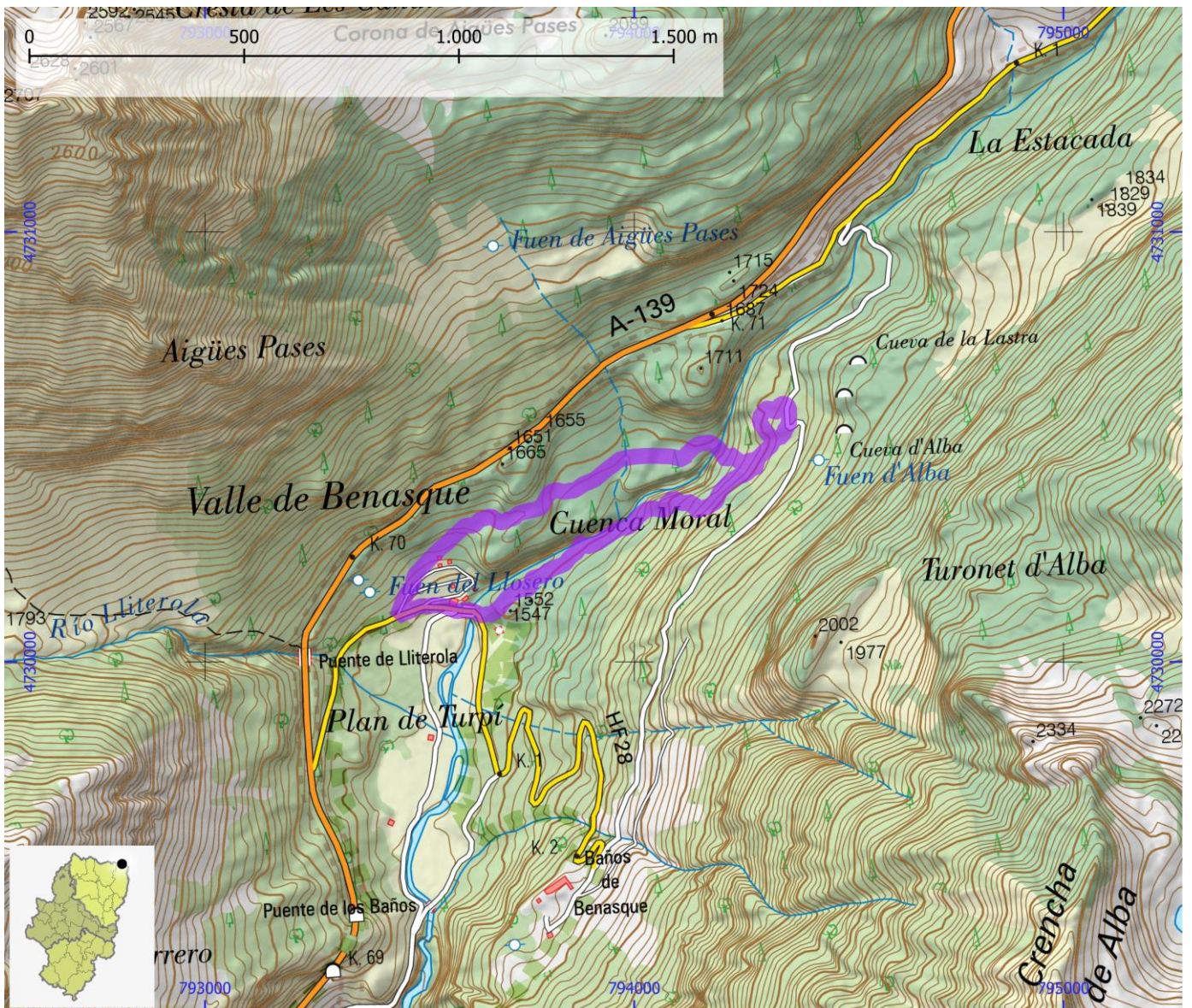
HORARIO	0:55		2	SEVERIDAD DEL MEDIO NATURAL
DESNIVEL DE SUBIDA (m)	150		2	ORIENTACIÓN EN EL ITINERARIO
DESNIVEL DE BAJADA (m)	150		3	DIFICULTAD EN EL DESPLAZAMIENTO
DISTANCIA HORIZONTAL (km)	2,5		1	CANTIDAD DE ESFUERZO NECESARIO
TIPO DE RECORRIDO	Circular			PENDIENTE DE NIEVE
				PASOS DE ESCALADA

HUMEDAL Parque Natural Posets - Maladeta

MATRÍCULA ES241011

Nº

ENP104



SENDEROS RED NATURAL DE ARAGÓN

ID OMA

ENP020

NOMBRE Sendero S-10: Ibón de Llauset - Ibones de Botornás - Ibones de Angliós

ITINERARIO

Aparcamiento en Llauset - cabaña de Botornás - ibón Cap de Llauset - ibón de la Ubaga - aparcamiento en Llauset

COMARCA La Ribagorza

PROVINCIA Huesca

ENLACE WEB <https://www.aragon.es/documents/20127/674325/S10>

MIDE

HORARIO	3:50			3	SEVERIDAD DEL MEDIO NATURAL
DESNIVEL DE SUBIDA (m)	570			3	ORIENTACIÓN EN EL ITINERARIO
DESNIVEL DE BAJADA (m)	570			3	DIFICULTAD EN EL DESPLAZAMIENTO
DISTANCIA HORIZONTAL (km)	7,3			3	CANTIDAD DE ESFUERZO NECESARIO
TIPO DE RECORRIDO	Circular				PENDIENTE DE NIEVE
					PASOS DE ESCALADA

HUMEDAL Parque Natural Posets - Maladeta

MATRÍCULA ES241011

Nº

ENP104



SENDEROS RED NATURAL DE ARAGÓN

ID OMA

ENP021

NOMBRE Sendero S-11: Viadós - Ibón de Millás

ITINERARIO

Refugio de Viadós - Ibón de Millás

COMARCA Sobrarbe

PROVINCIA Huesca

ENLACE WEB <https://www.aragon.es/documents/20127/674325/S11>

MIDE

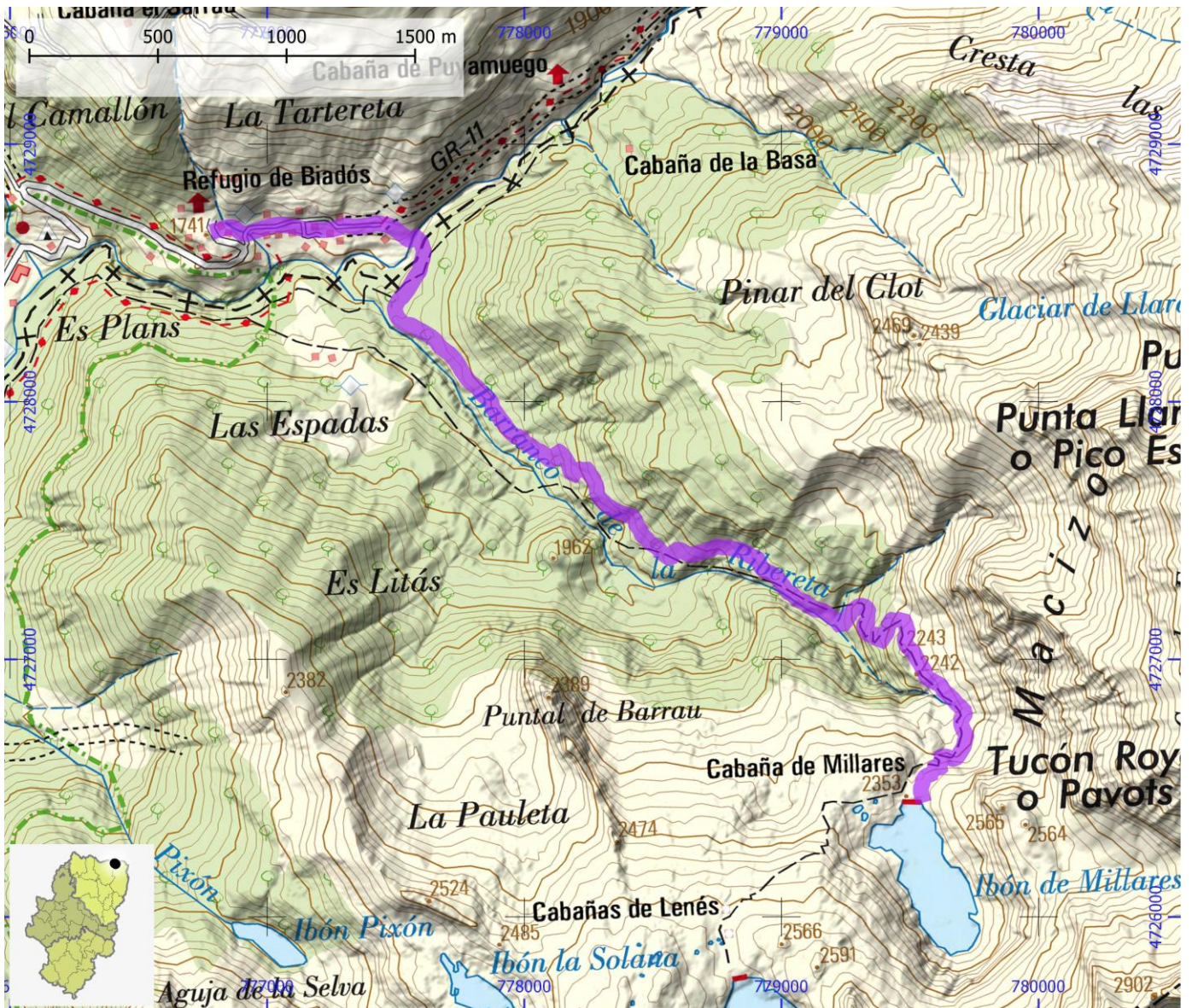
HORARIO	5:30		2	SEVERIDAD DEL MEDIO NATURAL
DESNIVEL DE SUBIDA (m)	700		2	ORIENTACIÓN EN EL ITINERARIO
DESNIVEL DE BAJADA (m)	700		3	DIFICULTAD EN EL DESPLAZAMIENTO
DISTANCIA HORIZONTAL (km)	5,2		3	CANTIDAD DE ESFUERZO NECESARIO
TIPO DE RECORRIDO	Ida y Vuelta			PENDIENTE DE NIEVE
				PASOS DE ESCALADA

HUMEDAL Parque Natural Posets - Maladeta

MATRÍCULA ES241011

Nº

ENP104



SENDEROS RED NATURAL DE ARAGÓN

ID OMA

ENP022

NOMBRE Sendero S-12 :Aneto pueblo - senda de La Creu

ITINERARIO

Aneto pueblo - Azud de Morelló - Aneto pueblo

COMARCA La Ribagorza

PROVINCIA Huesca

ENLACE WEB <https://www.aragon.es/documents/20127/674325/S12>

MIDE

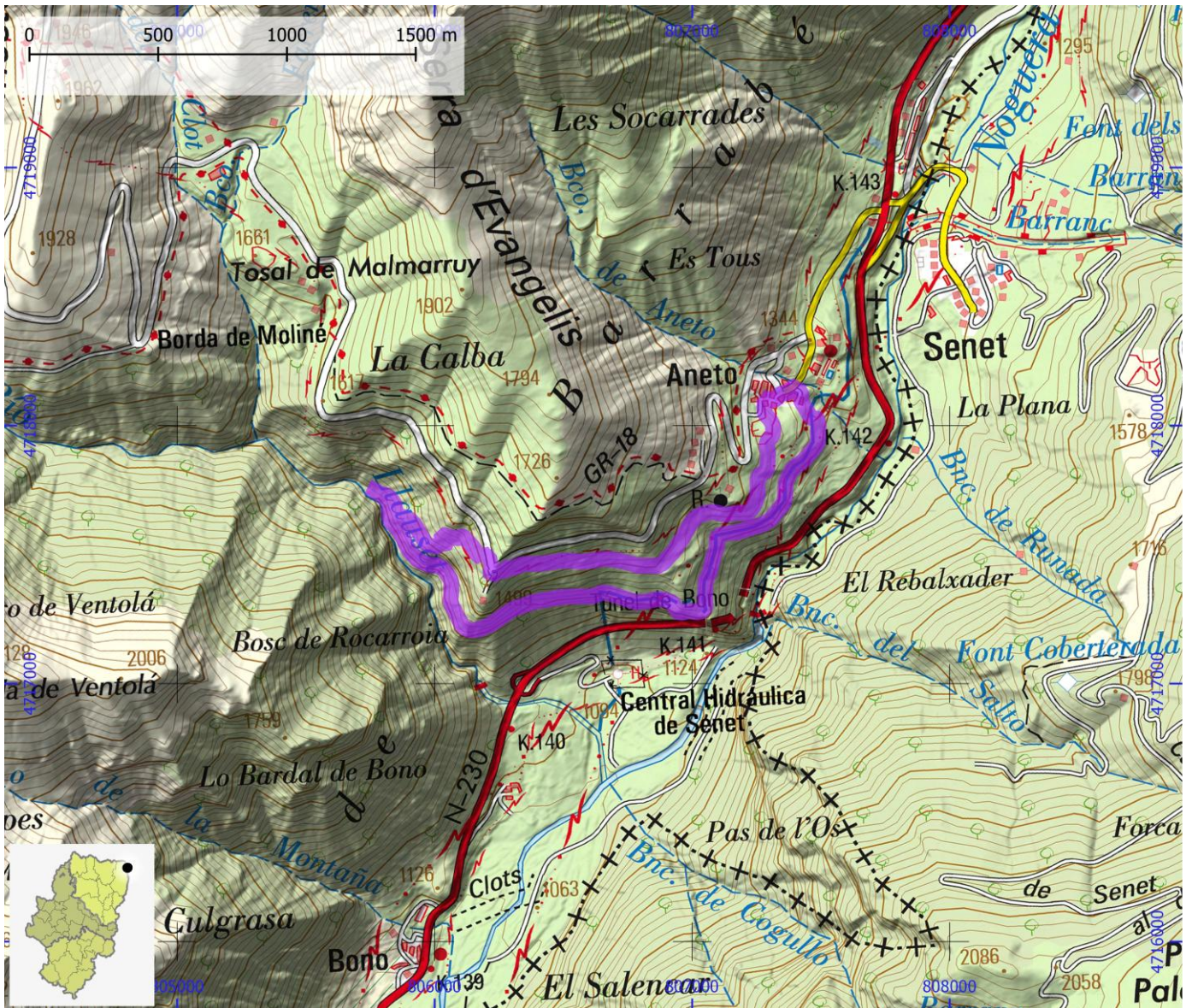
HORARIO	1:50		3	SEVERIDAD DEL MEDIO NATURAL
DESNIVEL DE SUBIDA (m)	270		1	ORIENTACIÓN EN EL ITINERARIO
DESNIVEL DE BAJADA (m)	270		2	DIFICULTAD EN EL DESPLAZAMIENTO
DISTANCIA HORIZONTAL (km)	5,4		2	CANTIDAD DE ESFUERZO NECESARIO
TIPO DE RECORRIDO	Circular			PENDIENTE DE NIEVE
				PASOS DE ESCALADA

HUMEDAL Parque Natural Posets - Maladeta

MATRÍCULA ES241011

Nº

ENP104



SENDEROS RED NATURAL DE ARAGÓN

ID OMA

ENP023

NOMBRE Sendero S-13: Aneto pueblo - senda Malmarrui

ITINERARIO

Aneto pueblo - cabaña de Malmarrui - Aneto pueblo

COMARCA La Ribagorza

PROVINCIA Huesca

ENLACE WEB https://www.aragon.es/documents/20127/674325/S13_Senda_Malmarrui.pdf/f864c77b-4093-

MIDE

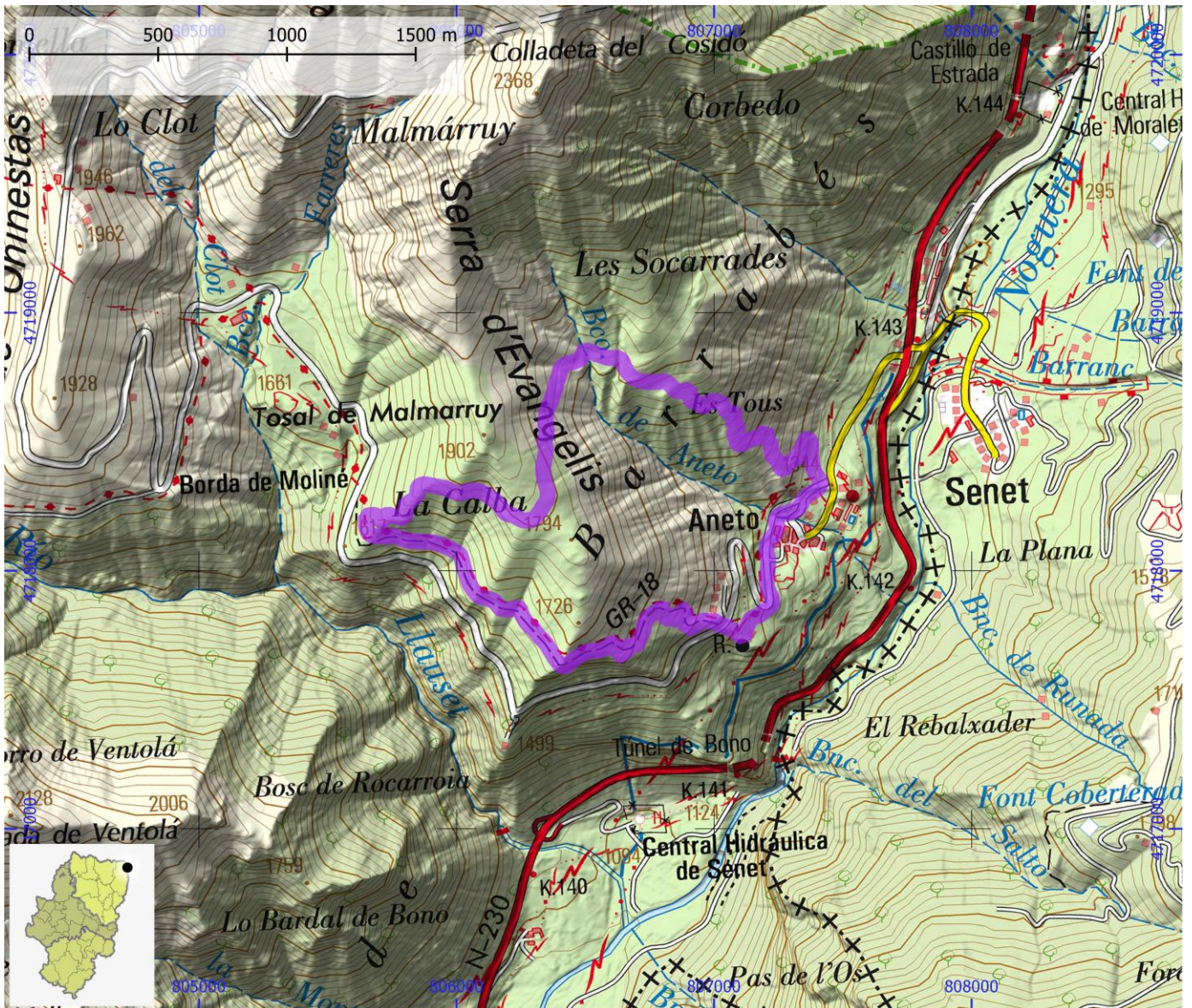
HORARIO	2:55		3	SEVERIDAD DEL MEDIO NATURAL
DESNIVEL DE SUBIDA (m)	500		3	ORIENTACIÓN EN EL ITINERARIO
DESNIVEL DE BAJADA (m)	500		3	DIFICULTAD EN EL DESPLAZAMIENTO
DISTANCIA HORIZONTAL (km)	6,1		2	CANTIDAD DE ESFUERZO NECESARIO
TIPO DE RECORRIDO	Circular			PENDIENTE DE NIEVE
				PASOS DE ESCALADA

HUMEDAL Parque Natural Posets - Maladeta

MATRÍCULA ES241011

Nº

ENP104



SENDEROS RED NATURAL DE ARAGÓN

ID OMA

ENP024

NOMBRE Sendero S-14: Refugio de La Renclusa - Forau de Aiguallut

ITINERARIO

Renclusa - Collado de la Renclusa - Forau de Aiguallut - La Besurta

COMARCA La Ribagorza

PROVINCIA Huesca

ENLACE WEB https://www.aragon.es/documents/20127/674325/S14_La_Renclusa_Aiguallut.pdf/9fb8a02f-8693-4593-

MIDE

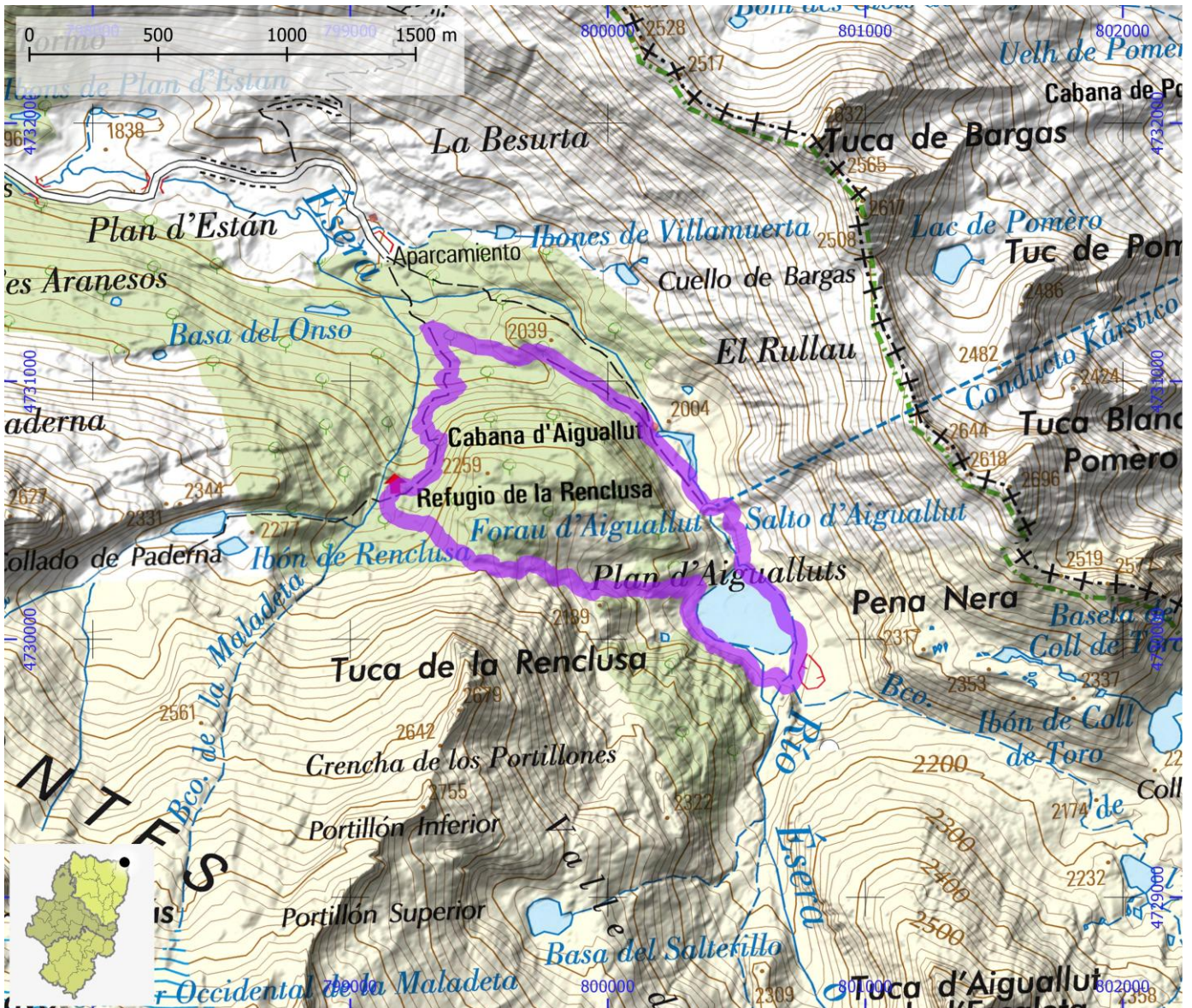
HORARIO	2:30			2	SEVERIDAD DEL MEDIO NATURAL
DESNIVEL DE SUBIDA (m)	400			2	ORIENTACIÓN EN EL ITINERARIO
DESNIVEL DE BAJADA (m)	400			3	DIFICULTAD EN EL DESPLAZAMIENTO
DISTANCIA HORIZONTAL (km)	5,9			2	CANTIDAD DE ESFUERZO NECESARIO
TIPO DE RECORRIDO	Circular				PENDIENTE DE NIEVE
					PASOS DE ESCALADA

HUMEDAL Parque Natural Posets - Maladeta

MATRÍCULA ES241011

Nº

ENP104



SENDEROS RED NATURAL DE ARAGÓN

ID OMA

ENP025

NOMBRE Sendero S-2: Geomorfológico. Llanos de Benasque - Forau de Aiguallut

ITINERARIO

Aparcamiento de la Pleta de la Sarra - La Besurta - Forau de Aiguallut

COMARCA La Ribagorza

PROVINCIA Huesca

ENLACE WEB https://www.aragon.es/documents/20127/674325/S2_Geomorfologico_Forau_Aiguallut.pdf/a5e2d474-7eba-

MIDE

HORARIO	4:00		1	SEVERIDAD DEL MEDIO NATURAL
DESNIVEL DE SUBIDA (m)	340		2	ORIENTACIÓN EN EL ITINERARIO
DESNIVEL DE BAJADA (m)	340		2	DIFICULTAD EN EL DESPLAZAMIENTO
DISTANCIA HORIZONTAL (km)	6,6		3	CANTIDAD DE ESFUERZO NECESARIO
TIPO DE RECORRIDO	Ida y Vuelta			PENDIENTE DE NIEVE
				PASOS DE ESCALADA

HUMEDAL Parque Natural Posets - Maladeta

MATRÍCULA

ES241011

Nº

ENP104



SENDEROS RED NATURAL DE ARAGÓN

ID OMA

ENP026

NOMBRE

Sendero S-3: Valle de Estós - Ibonet de Batisielles - Ibon de Escarpinosa

ITINERARIO

Aparcamiento inico Valle de Estós - Ibonet de Batisielles - Ibon de Escarpinosa

COMARCA

La Ribagorza

PROVINCIA

Huesca

ENLACE WEB

https://www.aragon.es/documents/20127/674325/S3_Estos_Escarpinosa.pdf/7f794810-

MIDE

HORARIO	4:50		2	SEVERIDAD DEL MEDIO NATURAL
DESNIVEL DE SUBIDA (m)	780		2	ORIENTACIÓN EN EL ITINERARIO
DESNIVEL DE BAJADA (m)	780		3	DIFICULTAD EN EL DESPLAZAMIENTO
DISTANCIA HORIZONTAL (km)	6,2		3	CANTIDAD DE ESFUERZO NECESARIO
TIPO DE RECORRIDO	Ida y Vuelta			PENDIENTE DE NIEVE
				PASOS DE ESCALADA

HUMEDAL

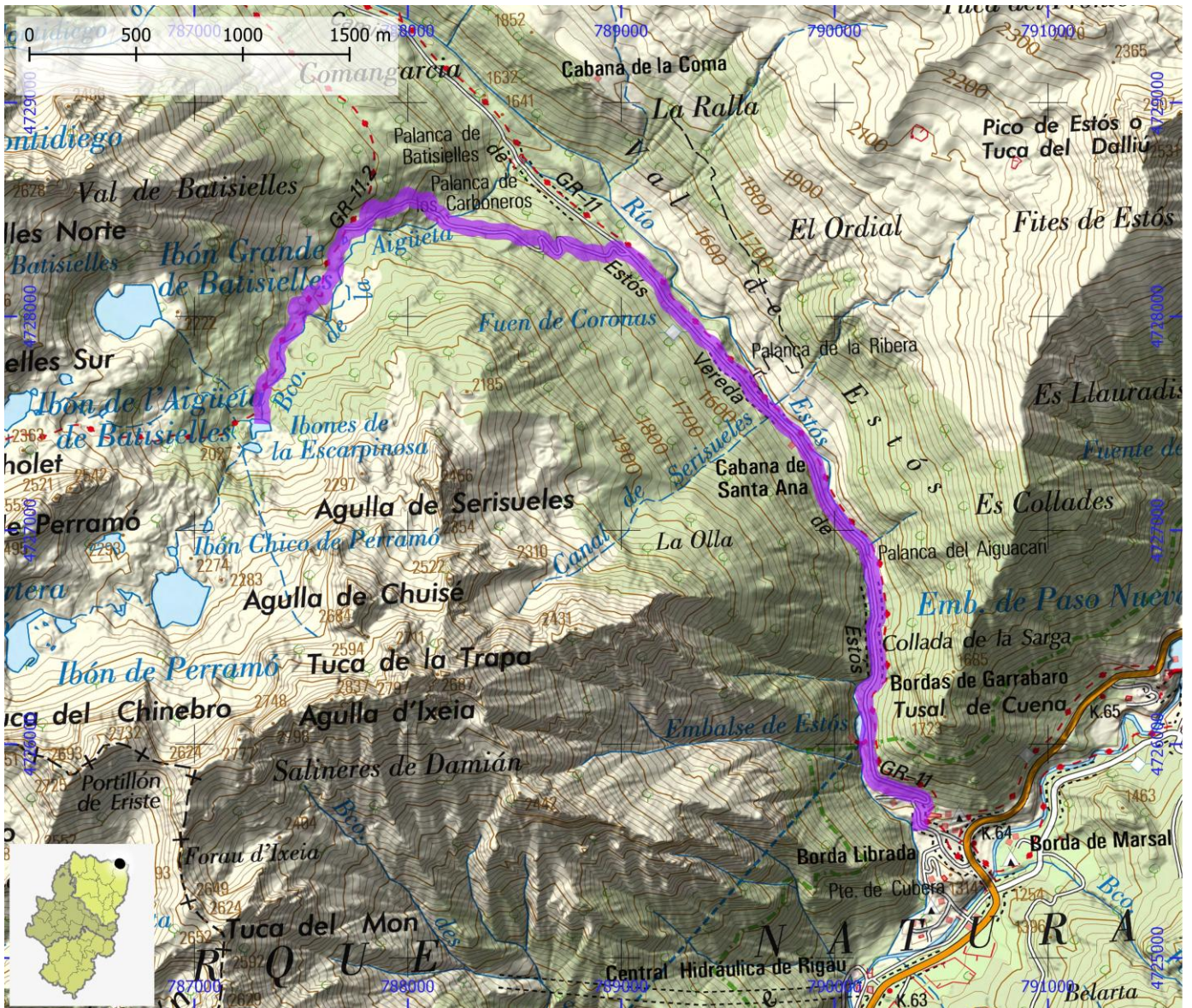
Parque Natural Posets - Maladeta

MATRÍCULA

ES241011

Nº

ENP104



SENDEROS RED NATURAL DE ARAGÓN

ID OMA

ENP027

NOMBRE Sendero S-4: Valle de Eriste. Cascada de Espigantosa - Refugio Ángel Orús

ITINERARIO

Aparcamiento cascada de Espigantosa - puente de Presentet - refugio de Ángel Orús

COMARCA La Ribagorza

PROVINCIA Huesca

ENLACE WEB https://www.aragon.es/documents/20127/674325/S4_Espigantosa_Angel_Orus.pdf/dd7d5276-6ef3-

MIDE

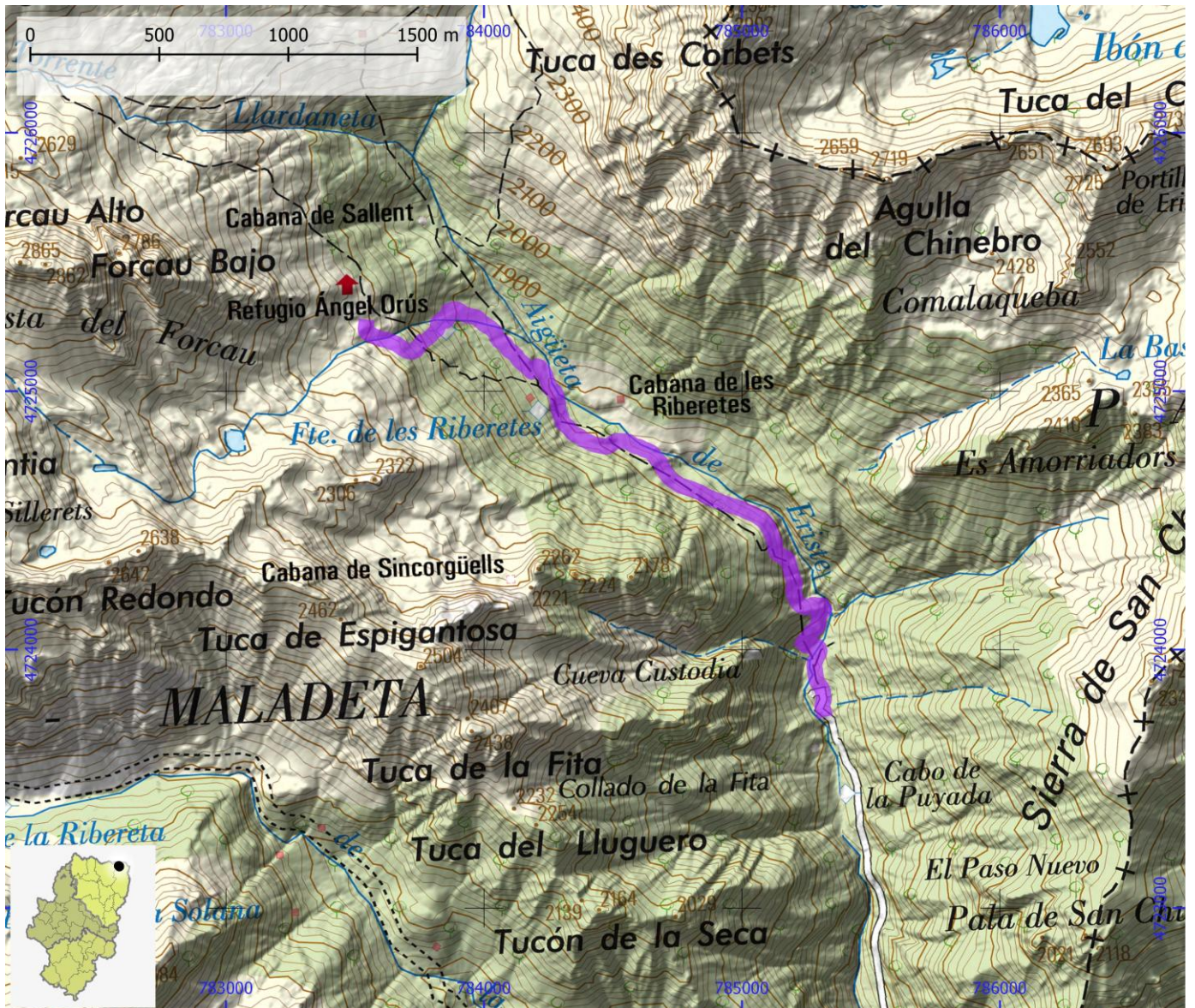
HORARIO	3:00		2	SEVERIDAD DEL MEDIO NATURAL
DESNIVEL DE SUBIDA (m)	500		2	ORIENTACIÓN EN EL ITINERARIO
DESNIVEL DE BAJADA (m)	500		3	DIFICULTAD EN EL DESPLAZAMIENTO
DISTANCIA HORIZONTAL (km)	3,1		3	CANTIDAD DE ESFUERZO NECESARIO
TIPO DE RECORRIDO	Ida y Vuelta			PENDIENTE DE NIEVE
				PASOS DE ESCALADA

HUMEDAL Parque Natural Posets - Maladeta

MATRÍCULA ES241011

Nº

ENP104



SENDEROS RED NATURAL DE ARAGÓN

ID OMA

ENP028

NOMBRE Sendero S-5: Valle de Lliterola - Ibonet de Lliterola

ITINERARIO

Puente sobre el barranco de Lliterola - cabaña de Lliterola - ibonet de Lliterola

COMARCA La Ribagorza

PROVINCIA Huesca

ENLACE WEB https://www.aragon.es/documents/20127/674325/S5_Lliterola_ibonet.pdf/e3b9bfd7-71b4-9ddd-457d-

MIDE

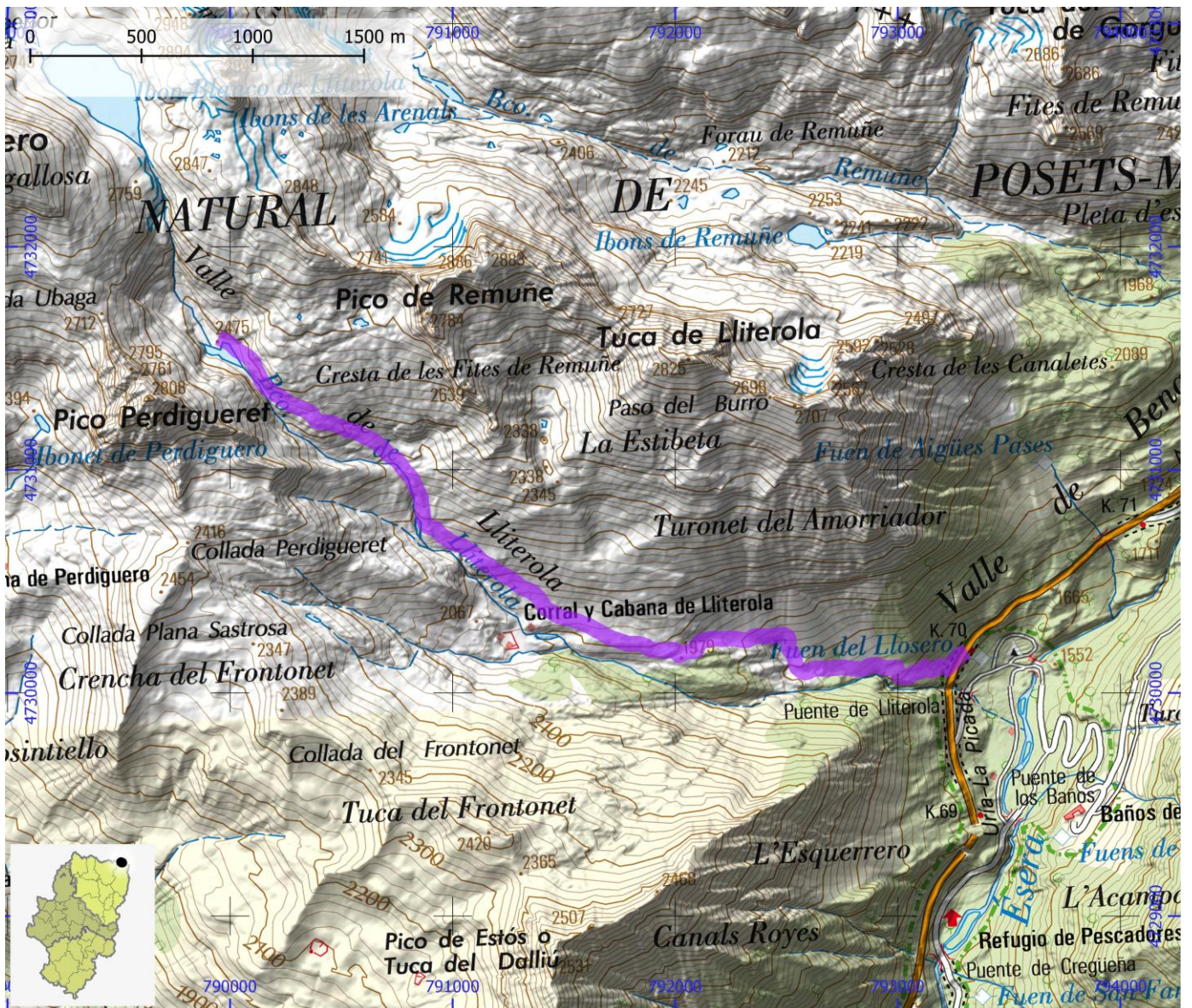
HORARIO	5:00		3	SEVERIDAD DEL MEDIO NATURAL
DESNIVEL DE SUBIDA (m)	930		2	ORIENTACIÓN EN EL ITINERARIO
DESNIVEL DE BAJADA (m)	930		3	DIFICULTAD EN EL DESPLAZAMIENTO
DISTANCIA HORIZONTAL (km)	4,2		3	CANTIDAD DE ESFUERZO NECESARIO
TIPO DE RECORRIDO	Ida y Vuelta			PENDIENTE DE NIEVE
				PASOS DE ESCALADA

HUMEDAL Parque Natural Posets - Maladeta

MATRÍCULA ES241011

Nº

ENP104



SENDEROS RED NATURAL DE ARAGÓN

ID OMA

ENP029

NOMBRE Sendero S-6: Sahún - Ibones de Barbarisa

ITINERARIO

Sahún - cabaña d'Es Prats - ibón Chicot de Barbarisa - ibón Gran de Barbarisa

COMARCA Sobrarbe | La Ribagorza

PROVINCIA Huesca

ENLACE WEB https://www.aragon.es/documents/20127/674325/S6_Sahun_Ibones_Barbarisa.pdf/d1a6781f-bad2-1c0c-

MIDE

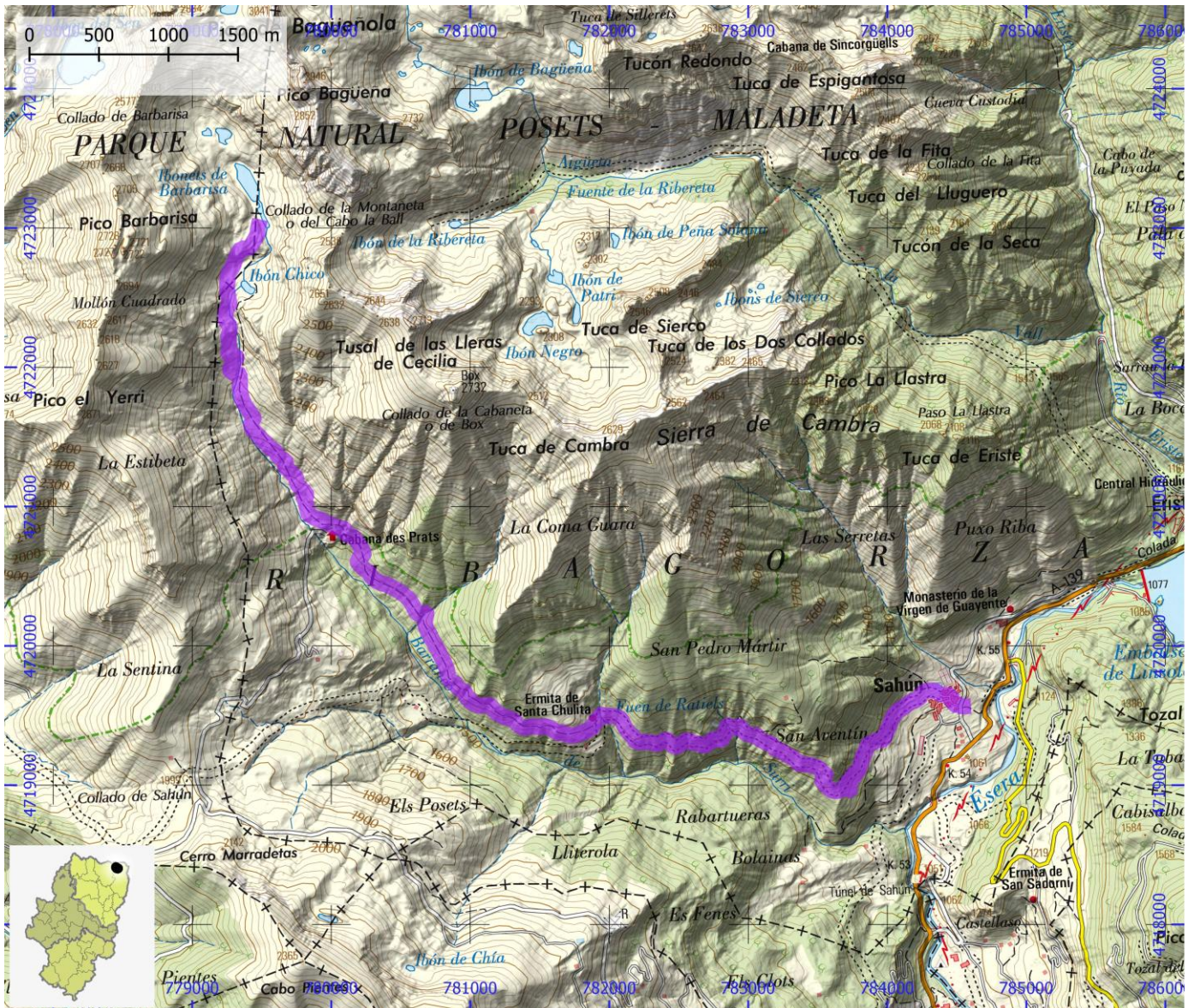
HORARIO	6:50		3	SEVERIDAD DEL MEDIO NATURAL
DESNIVEL DE SUBIDA (m)	1545		2	ORIENTACIÓN EN EL ITINERARIO
DESNIVEL DE BAJADA (m)	1545		3	DIFICULTAD EN EL DESPLAZAMIENTO
DISTANCIA HORIZONTAL (km)	9,4		4	CANTIDAD DE ESFUERZO NECESARIO
TIPO DE RECORRIDO	Ida y Vuelta			PENDIENTE DE NIEVE
				PASOS DE ESCALADA

HUMEDAL Parque Natural Posets - Maladeta

MATRÍCULA ES241011

Nº

ENP104



SENDEROS RED NATURAL DE ARAGÓN

ID OMA

ENP030

NOMBRE Sendero S-7: Ribera del Zinqueta

ITINERARIO

Puen Pecadó - Puen Molín - Puen Pecadó

COMARCA Sobrarbe

PROVINCIA Huesca

ENLACE WEB https://www.aragon.es/documents/20127/674325/S7_Puen_Pecado_Puen_Molin.pdf/38046850-

MIDE

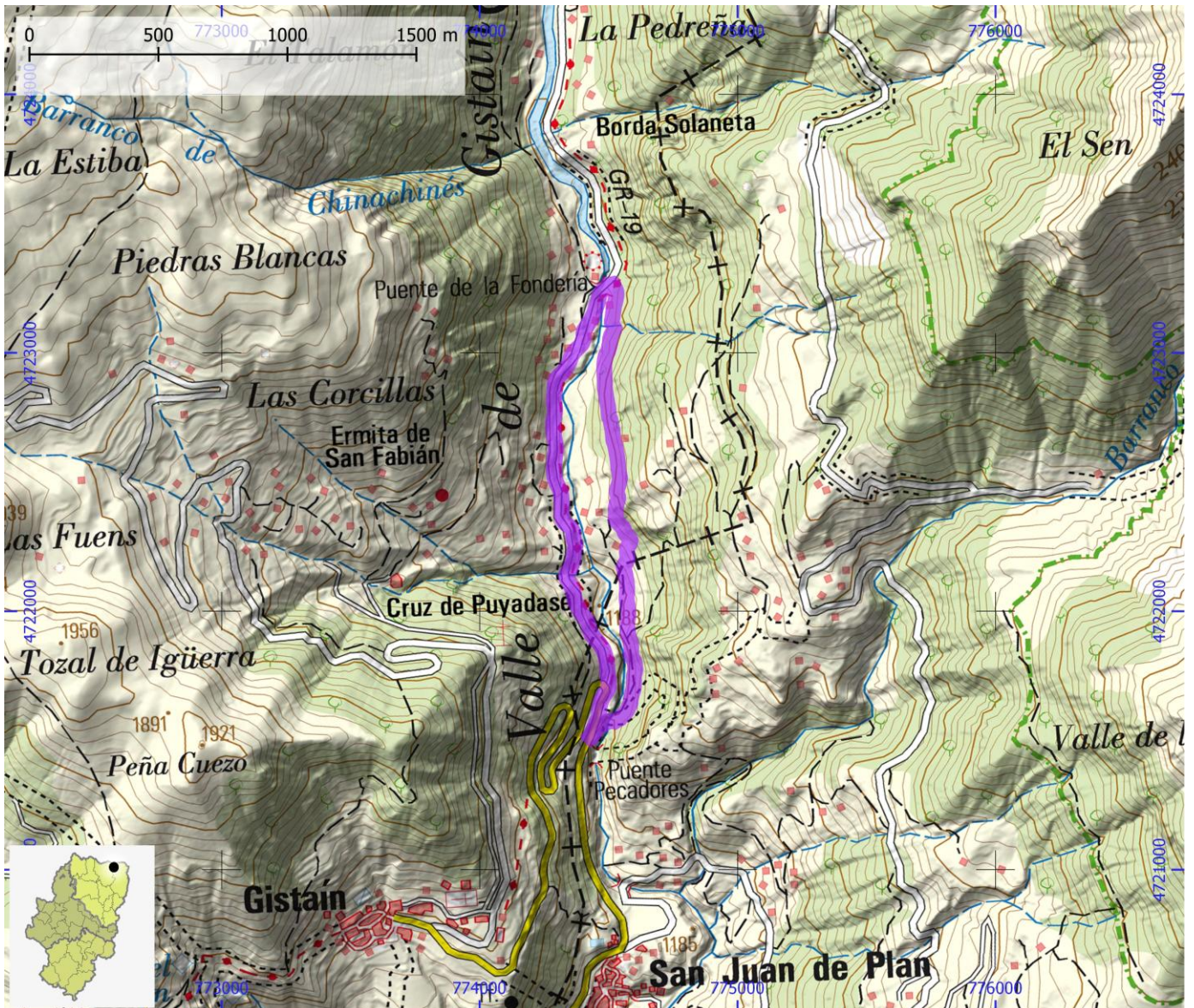
HORARIO	1:20		1	SEVERIDAD DEL MEDIO NATURAL
DESNIVEL DE SUBIDA (m)	170		2	ORIENTACIÓN EN EL ITINERARIO
DESNIVEL DE BAJADA (m)	170		2	DIFICULTAD EN EL DESPLAZAMIENTO
DISTANCIA HORIZONTAL (km)	3,9		2	CANTIDAD DE ESFUERZO NECESARIO
TIPO DE RECORRIDO	Circular			PENDIENTE DE NIEVE
				PASOS DE ESCALADA

HUMEDAL Parque Natural Posets - Maladeta

MATRÍCULA ES241011

Nº

ENP104



SENDEROS RED NATURAL DE ARAGÓN

ID OMA

ENP031

NOMBRE Sendero S-8: Refugio de Viadós - Refugio de Tabernés - Campamento Virgen Blanca

ITINERARIO

Carretera junto al Refugio de Viadós - Refugio de Viadós - Refugio de Tabernés - Campamento Virgen Blanca - Carretera junto al Refugio de Viadós

COMARCA Sobrarbe

PROVINCIA Huesca

ENLACE WEB https://www.aragon.es/documents/20127/674325/S8_Ref_Viadós_Ref_Tabernes.pdf/961b3920-3bf5-

MIDE

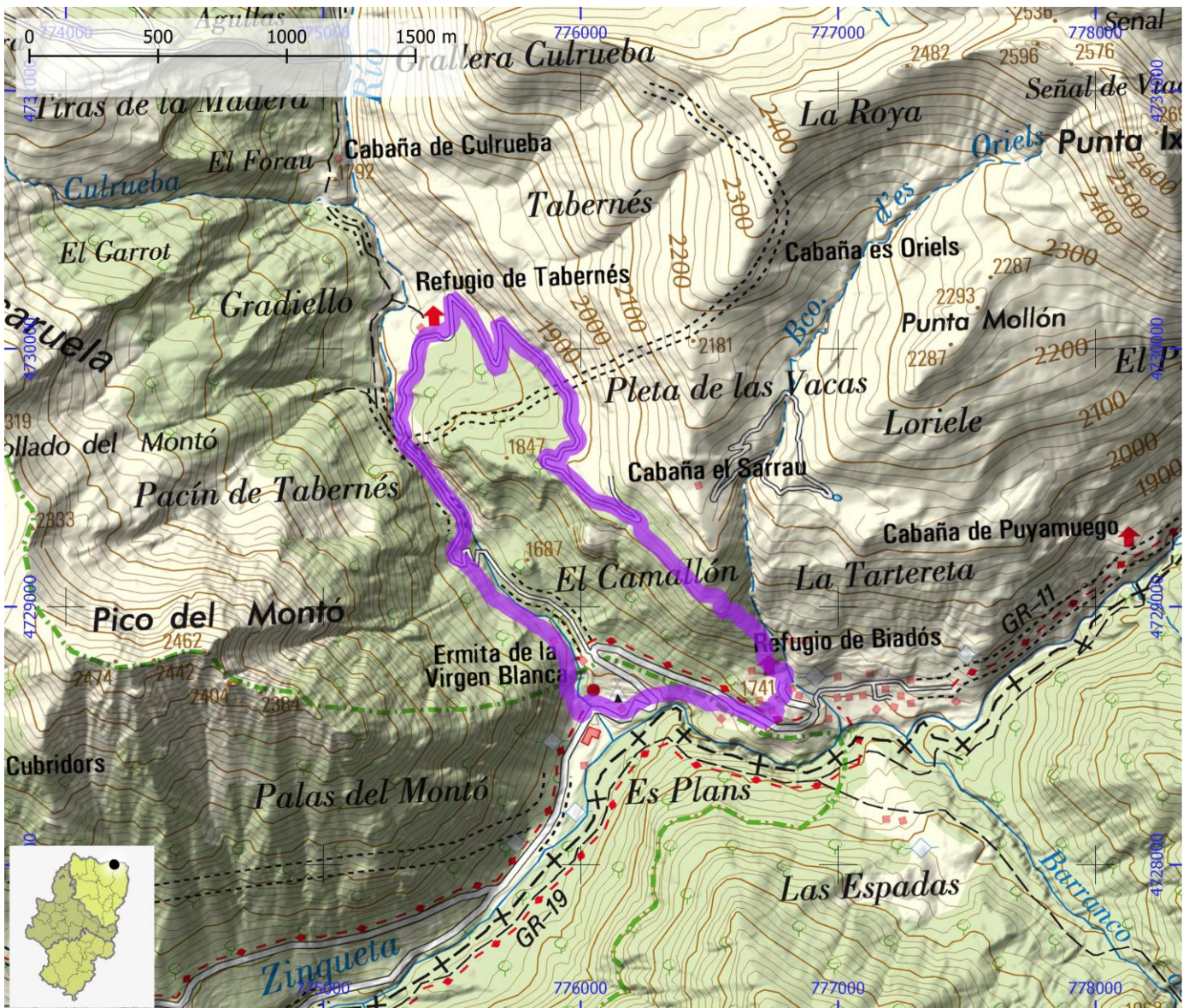
HORARIO	2:40		2	SEVERIDAD DEL MEDIO NATURAL
DESNIVEL DE SUBIDA (m)	430		2	ORIENTACIÓN EN EL ITINERARIO
DESNIVEL DE BAJADA (m)	430		3	DIFICULTAD EN EL DESPLAZAMIENTO
DISTANCIA HORIZONTAL (km)	5,8		2	CANTIDAD DE ESFUERZO NECESARIO
TIPO DE RECORRIDO	Circular			PENDIENTE DE NIEVE
				PASOS DE ESCALADA

HUMEDAL Parque Natural Posets - Maladeta

MATRÍCULA ES241011

Nº

ENP104



SENDEROS RED NATURAL DE ARAGÓN

ID OMA

ENP032

NOMBRE Sendero S-9: Valle de Salenques

ITINERARIO

Aparcamiento del Puente de Salenques - pasarela sobre el río Salenques - aparcamiento del Puente de Salenques

COMARCA La Ribagorza

PROVINCIA Huesca

ENLACE WEB https://www.aragon.es/documents/20127/674325/S9_Salenques.pdf/f9290189-4ae7-8245-

MIDE

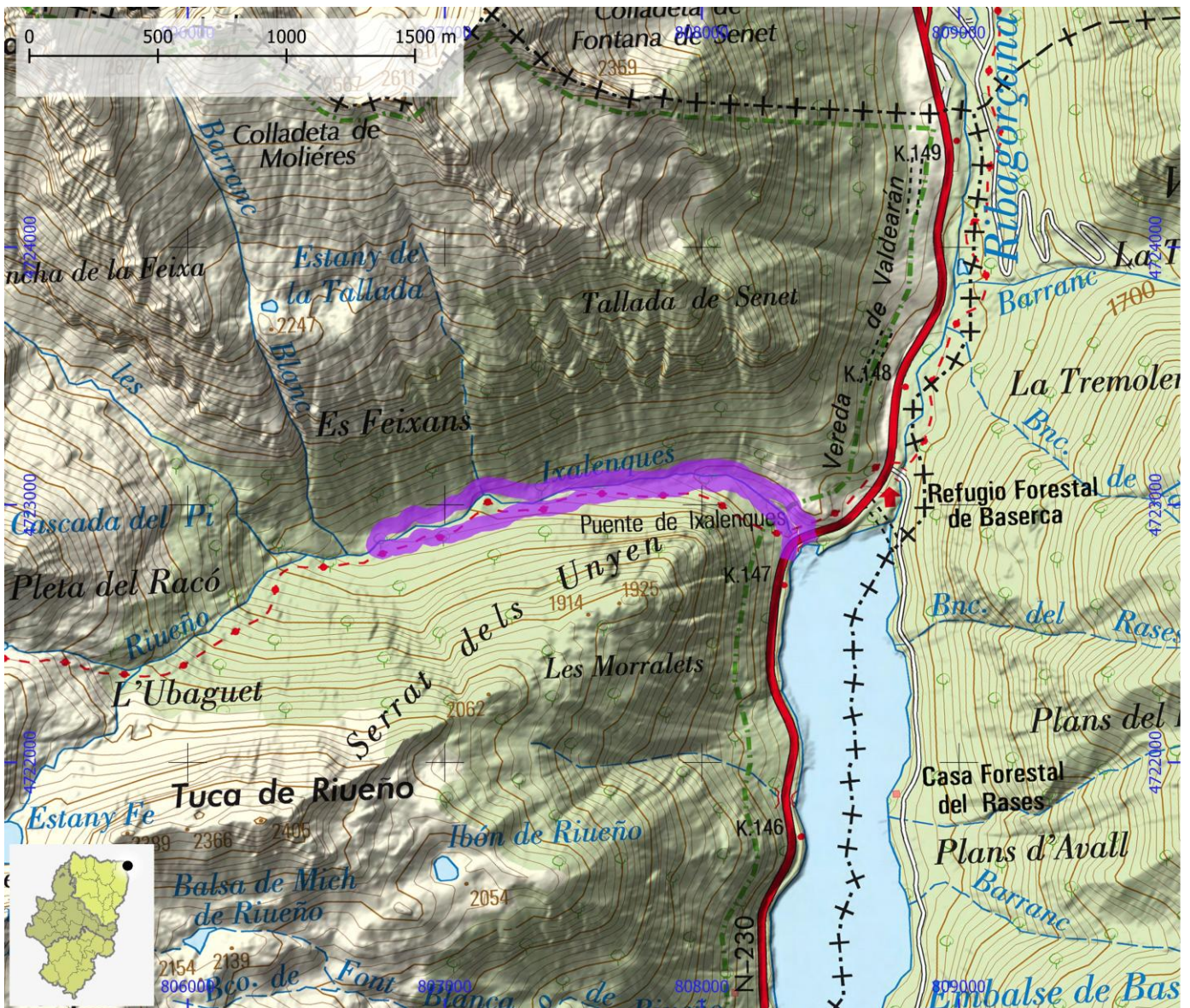
HORARIO	1:30		2	SEVERIDAD DEL MEDIO NATURAL
DESNIVEL DE SUBIDA (m)	220		2	ORIENTACIÓN EN EL ITINERARIO
DESNIVEL DE BAJADA (m)	220		3	DIFICULTAD EN EL DESPLAZAMIENTO
DISTANCIA HORIZONTAL (km)	3,9		2	CANTIDAD DE ESFUERZO NECESARIO
TIPO DE RECORRIDO	Circular			PENDIENTE DE NIEVE
				PASOS DE ESCALADA

HUMEDAL Parque Natural Posets - Maladeta

MATRÍCULA ES241011

Nº

ENP104



SENDEROS RED NATURAL DE ARAGÓN

ID OMA

ENP033

NOMBRE PR-TE 115 S-3 Recreativo del Navazo - La Losilla

ITINERARIO

Recreativo del Navazo - La Losilla - Recreativo del Navazo

COMARCA Sierra de Albarracín

PROVINCIA Teruel

ENLACE WEB <http://www.rednaturaldearagon.com/senderos/s3-recreativo-del-navazo-la-losilla/>

MIDE

HORARIO	4:25		2	SEVERIDAD DEL MEDIO NATURAL
DESNIVEL DE SUBIDA (m)	405		2	ORIENTACIÓN EN EL ITINERARIO
DESNIVEL DE BAJADA (m)	405		2	DIFICULTAD EN EL DESPLAZAMIENTO
DISTANCIA HORIZONTAL (km)	14,2		3	CANTIDAD DE ESFUERZO NECESARIO
TIPO DE RECORRIDO	Circular			PENDIENTE DE NIEVE
				PASOS DE ESCALADA

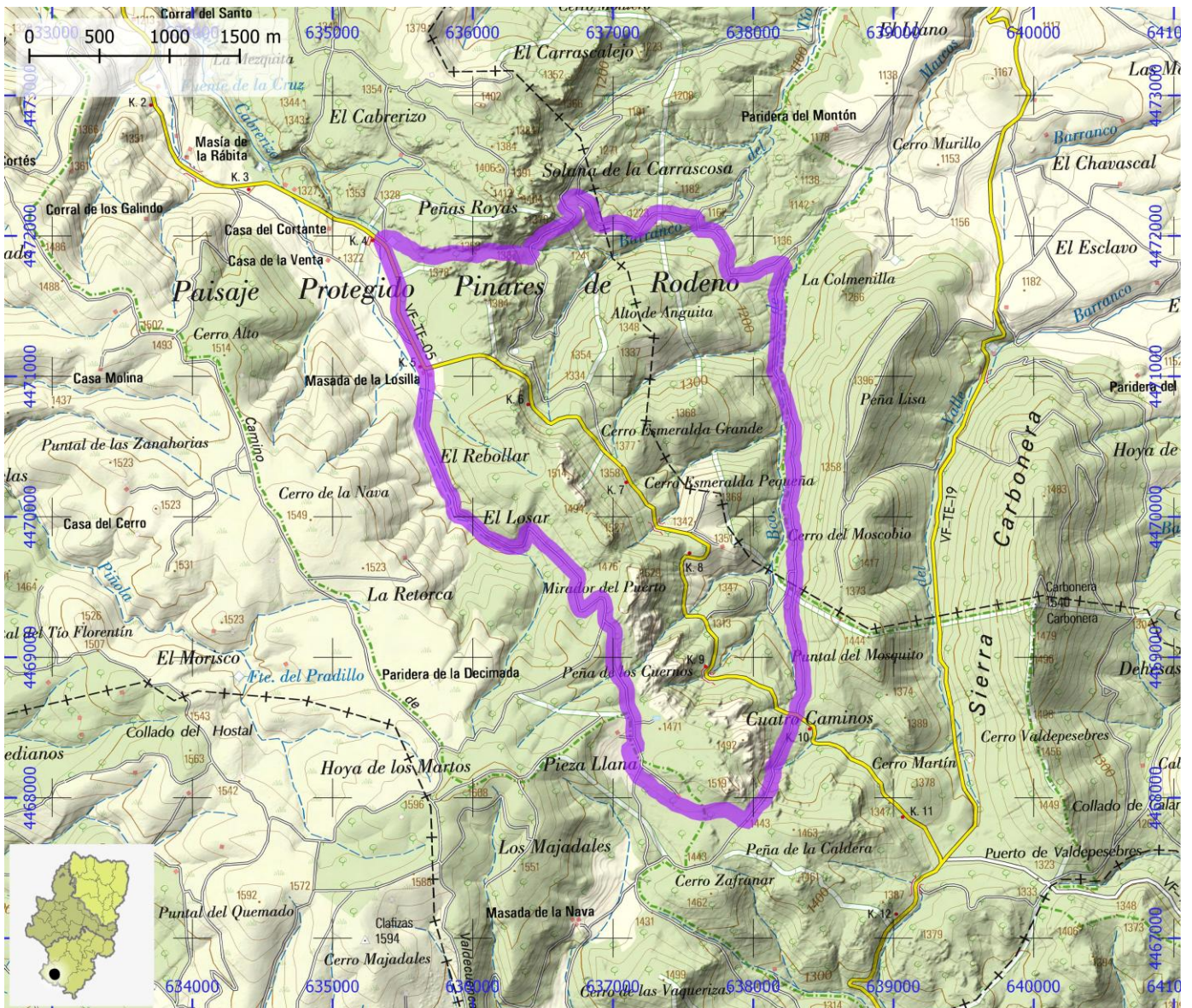
HUMEDAL Paisaje Protegido de los Pinares de Rodeno

MATRÍCULA

ES242001

Nº

ENP301



SENDEROS RED NATURAL DE ARAGÓN

ID OMA

ENP034

NOMBRE PR-TE 116 SE Centro de Interpretación Dornaque - Laguna de Bezas

ITINERARIO

C.I. Dornaque - Laguna de Bezas - Bezas - C.I. Dornaque

COMARCA Sierra de Albarracín

PROVINCIA Teruel

ENLACE WEB <http://www.rednaturaldearagon.com/senderos/sendero-ecuestre-no-homologado-c-i-dornaque-laguna-de-bezas>

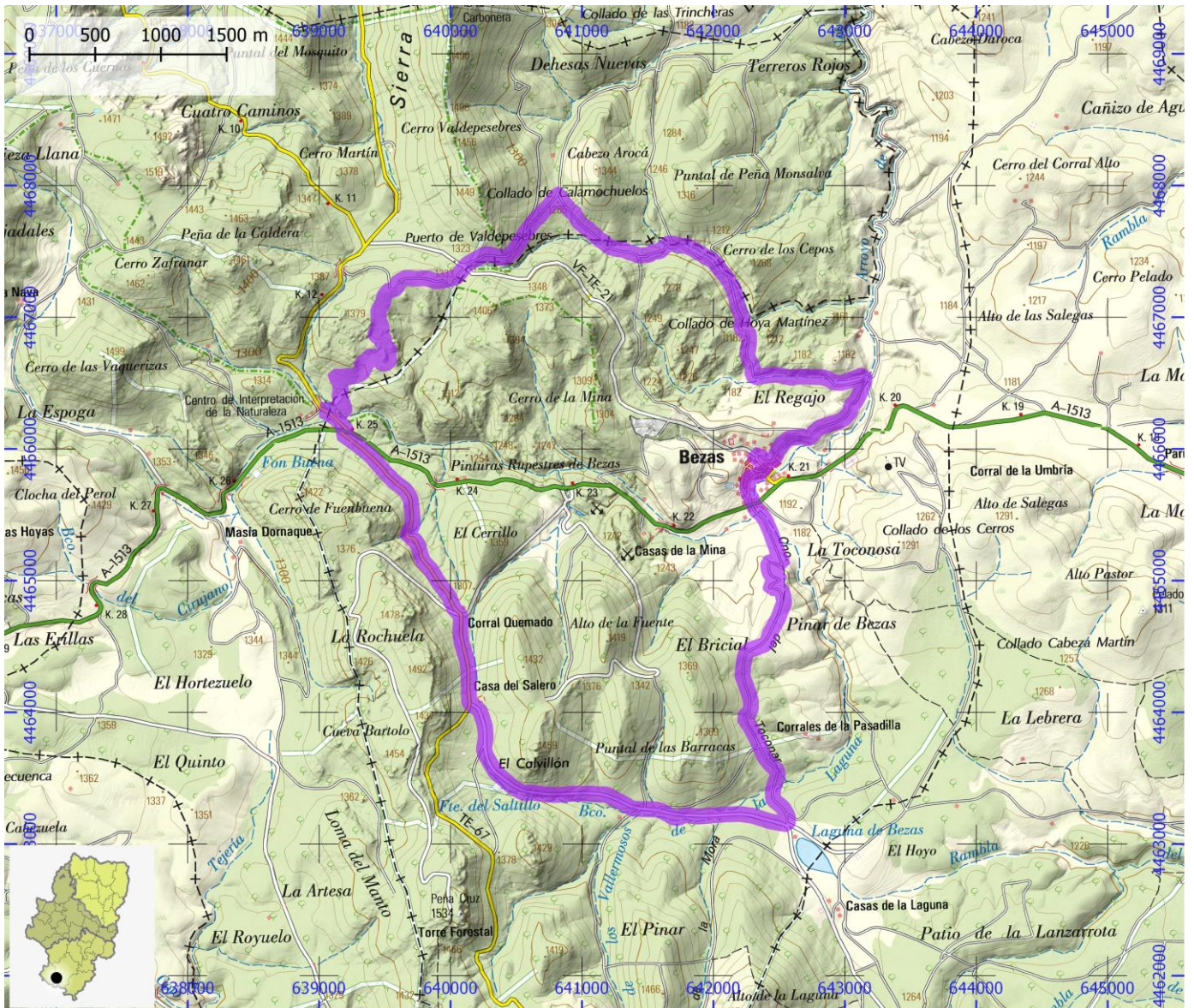
MIDE

HORARIO	5:10		2	SEVERIDAD DEL MEDIO NATURAL
DESNIVEL DE SUBIDA (m)	400		2	ORIENTACIÓN EN EL ITINERARIO
DESNIVEL DE BAJADA (m)	405		2	DIFICULTAD EN EL DESPLAZAMIENTO
DISTANCIA HORIZONTAL (km)	17,2		3	CANTIDAD DE ESFUERZO NECESARIO
TIPO DE RECORRIDO	Circular			PENDIENTE DE NIEVE
				PASOS DE ESCALADA

HUMEDAL Paisaje Protegido de los Pinares de Rodeno

MATRÍCULA ES242001

Nº ENP301



SENDEROS RED NATURAL DE ARAGÓN

ID OMA

ENP035

NOMBRE PR-TE 117 S-1 Albarracín - Área Recreativa del Navazo

ITINERARIO

Albarracín - Área Recreativa del Navazo - Albarracín

COMARCA Sierra de Albarracín

PROVINCIA Teruel

ENLACE WEB <http://www.rednaturaldearagon.com/senderos/s1-albarracin-area-recreativa-del-navazo/>

MIDE

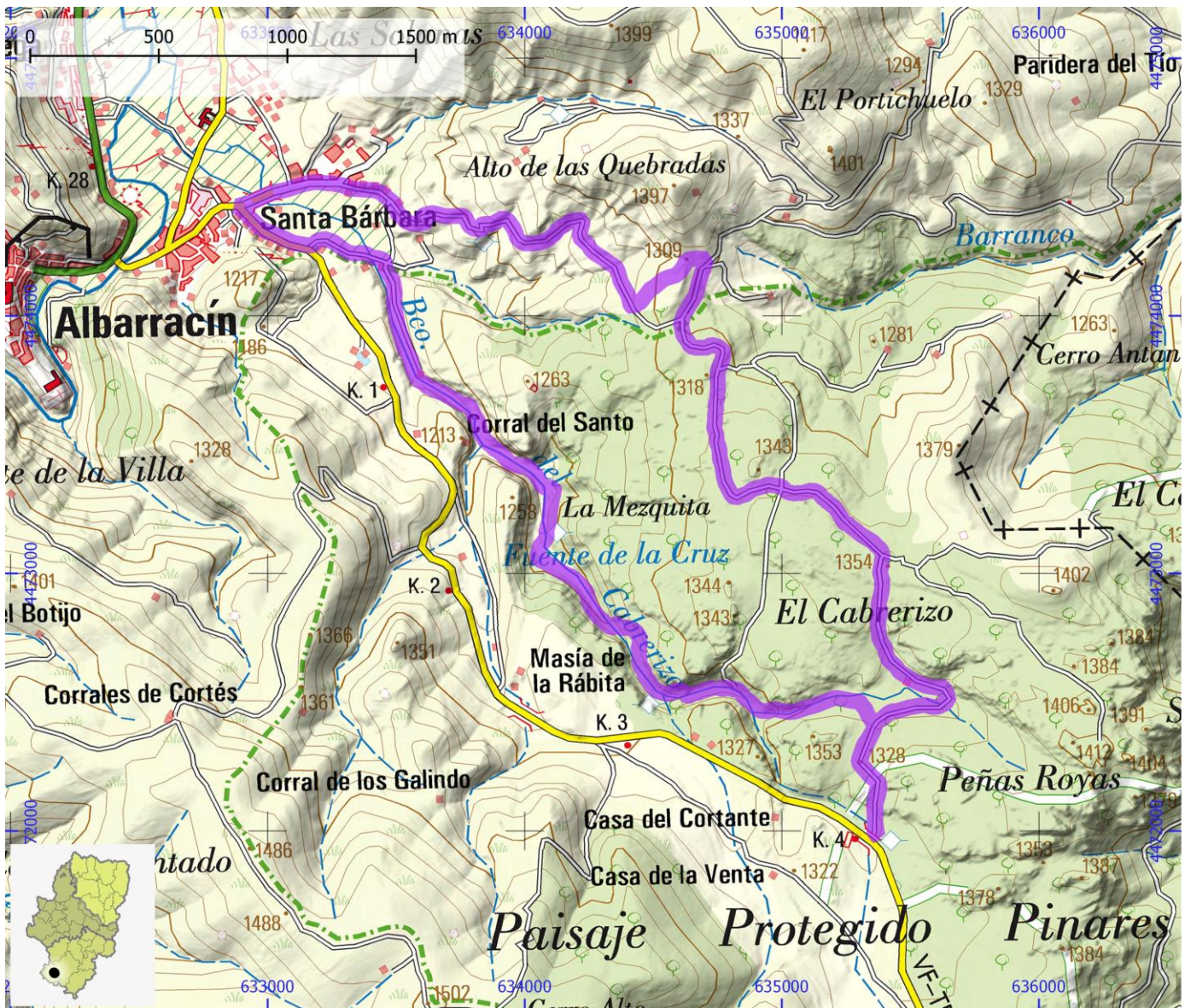
HORARIO	3:15		2	SEVERIDAD DEL MEDIO NATURAL
DESNIVEL DE SUBIDA (m)	310		2	ORIENTACIÓN EN EL ITINERARIO
DESNIVEL DE BAJADA (m)	310		2	DIFICULTAD EN EL DESPLAZAMIENTO
DISTANCIA HORIZONTAL (km)	10,3		3	CANTIDAD DE ESFUERZO NECESARIO
TIPO DE RECORRIDO	Circular			PENDIENTE DE NIEVE
				PASOS DE ESCALADA

HUMEDAL Paisaje Protegido de los Pinares de Rodeno

MATRÍCULA ES242001

Nº

ENP301



SENDEROS RED NATURAL DE ARAGÓN

ID OMA

ENP036

NOMBRE SL-TE 20 Pinturas Rupestres

ITINERARIO

Pinturas rupestres

COMARCA Sierra de Albarracín

PROVINCIA Teruel

ENLACE WEB <http://www.rednaturaldearagon.com/senderos/s2-pinturas-rupestres/>

MIDE

HORARIO	0:40		1	SEVERIDAD DEL MEDIO NATURAL
DESNIVEL DE SUBIDA (m)	35		2	ORIENTACIÓN EN EL ITINERARIO
DESNIVEL DE BAJADA (m)	30		2	DIFICULTAD EN EL DESPLAZAMIENTO
DISTANCIA HORIZONTAL (km)	2,2		1	CANTIDAD DE ESFUERZO NECESARIO
TIPO DE RECORRIDO	Circular			PENDIENTE DE NIEVE
				PASOS DE ESCALADA

HUMEDAL Paisaje Protegido de los Pinares de Rodeno

MATRÍCULA ES242001

Nº

ENP301



SENDEROS RED NATURAL DE ARAGÓN

ID OMA

ENP037

NOMBRE SL-TE 21 Centro de Interpretación Dornaque - Pieza Llana

ITINERARIO

C.I. Dornaque - Pieza Llana - C.I. Dornaque

COMARCA Sierra de Albarracín

PROVINCIA Teruel

ENLACE WEB <http://www.rednaturaldearagon.com/senderos/s4-ci-dornaque-pieza-llana/>

MIDE

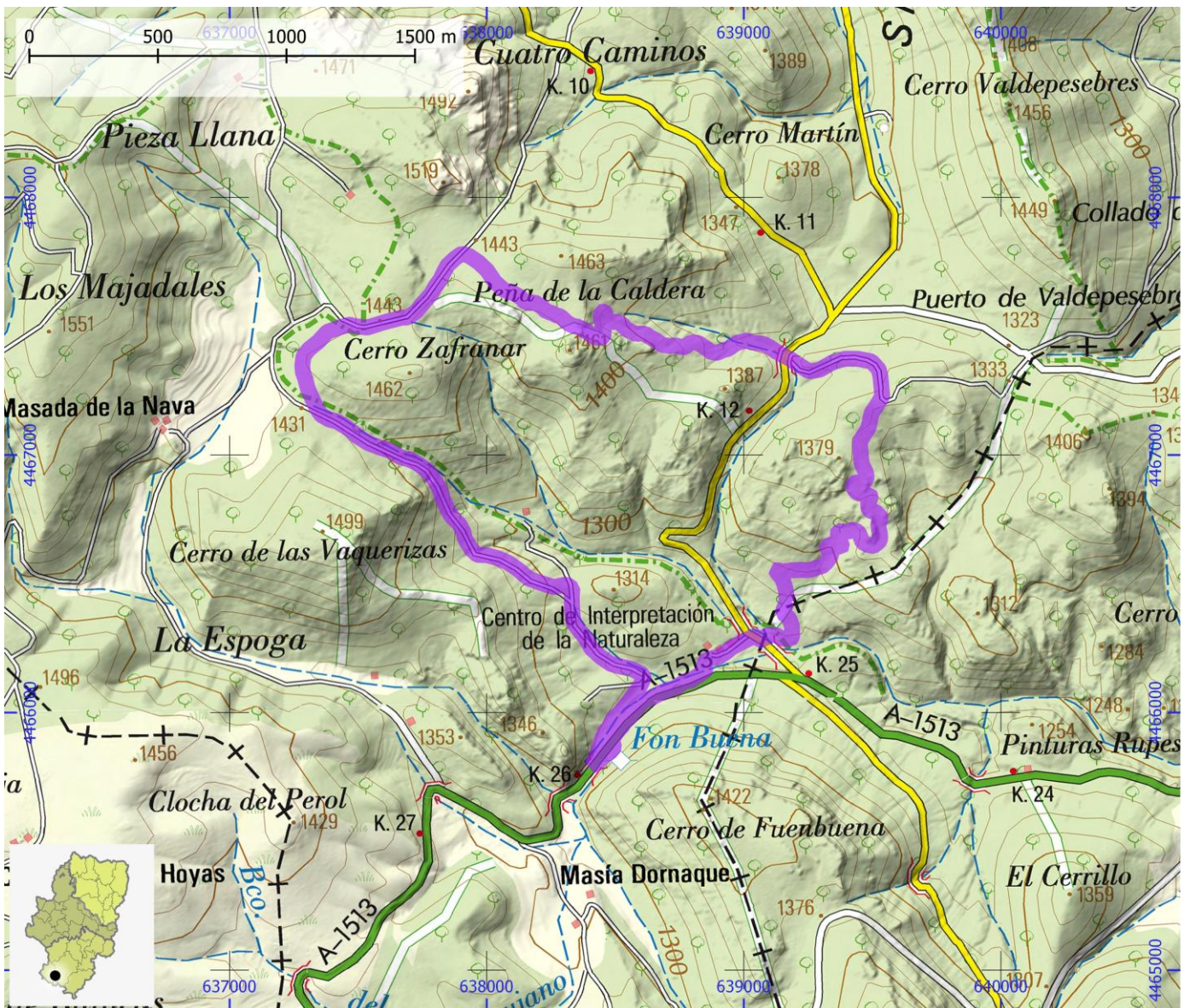
HORARIO	2:30		2	SEVERIDAD DEL MEDIO NATURAL
DESNIVEL DE SUBIDA (m)	225		2	ORIENTACIÓN EN EL ITINERARIO
DESNIVEL DE BAJADA (m)	235		2	DIFICULTAD EN EL DESPLAZAMIENTO
DISTANCIA HORIZONTAL (km)	8,0		2	CANTIDAD DE ESFUERZO NECESARIO
TIPO DE RECORRIDO	Circular			PENDIENTE DE NIEVE
				PASOS DE ESCALADA

HUMEDAL Paisaje Protegido de los Pinares de Rodeno

MATRÍCULA ES242001

Nº

ENP301



SENDEROS RED NATURAL DE ARAGÓN

ID OMA

ENP038

NOMBRE SL-TE 22 Centro de Interpretación Dornaque - Barranco de las Tajadas - Peña del Hierro

ITINERARIO

C.I. Dornaque - Barranco de las Tajadas - Peña del Hierro - C.I. Dornaque

COMARCA Sierra de Albarracín

PROVINCIA Teruel

ENLACE WEB <http://www.rednaturaldearagon.com/senderos/s5-ci-dornaque-barranco-de-las-tajadas-y-pena-del-hierro/>

MIDE

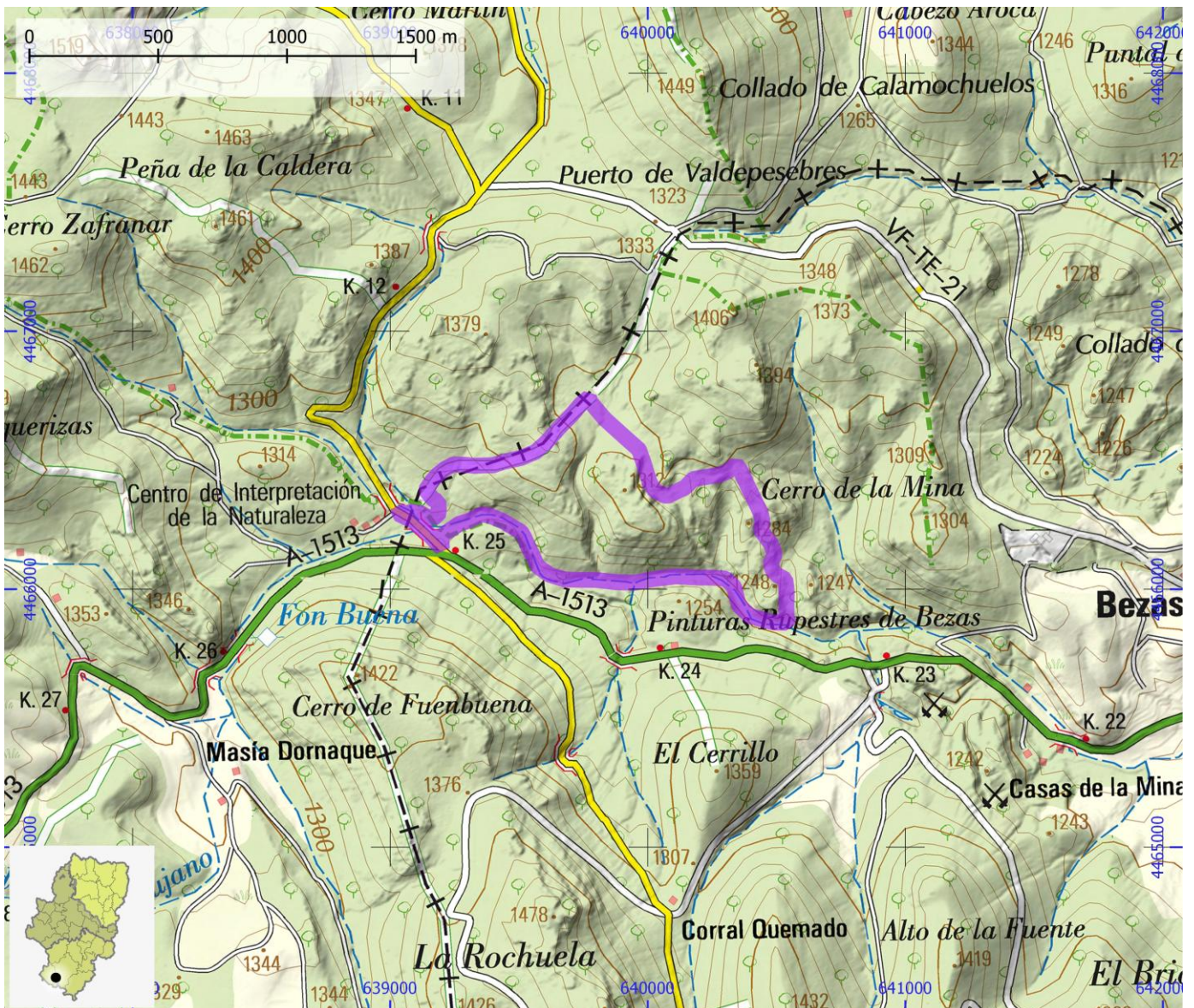
HORARIO	1:25		2	SEVERIDAD DEL MEDIO NATURAL
DESNIVEL DE SUBIDA (m)	135		2	ORIENTACIÓN EN EL ITINERARIO
DESNIVEL DE BAJADA (m)	140		2	DIFICULTAD EN EL DESPLAZAMIENTO
DISTANCIA HORIZONTAL (km)	4,4		2	CANTIDAD DE ESFUERZO NECESARIO
TIPO DE RECORRIDO	Circular			PENDIENTE DE NIEVE
				PASOS DE ESCALADA

HUMEDAL Paisaje Protegido de los Pinares de Rodeno

MATRÍCULA ES242001

Nº

ENP301



SENDEROS RED NATURAL DE ARAGÓN

ID OMA

ENP039

NOMBRE SL-TE 23 Casa Forestal de Ligros - Campamento de los Maquis

ITINERARIO

Casa Forestal de Ligros - Campamento de los Maquis - Casa Forestal de Ligros

COMARCA Sierra de Albarracín

PROVINCIA Teruel

ENLACE WEB <http://www.rednaturaldearagon.com/senderos/s6-casa-forestal-de-ligros-campamento-de-los-maquis/>

MIDE

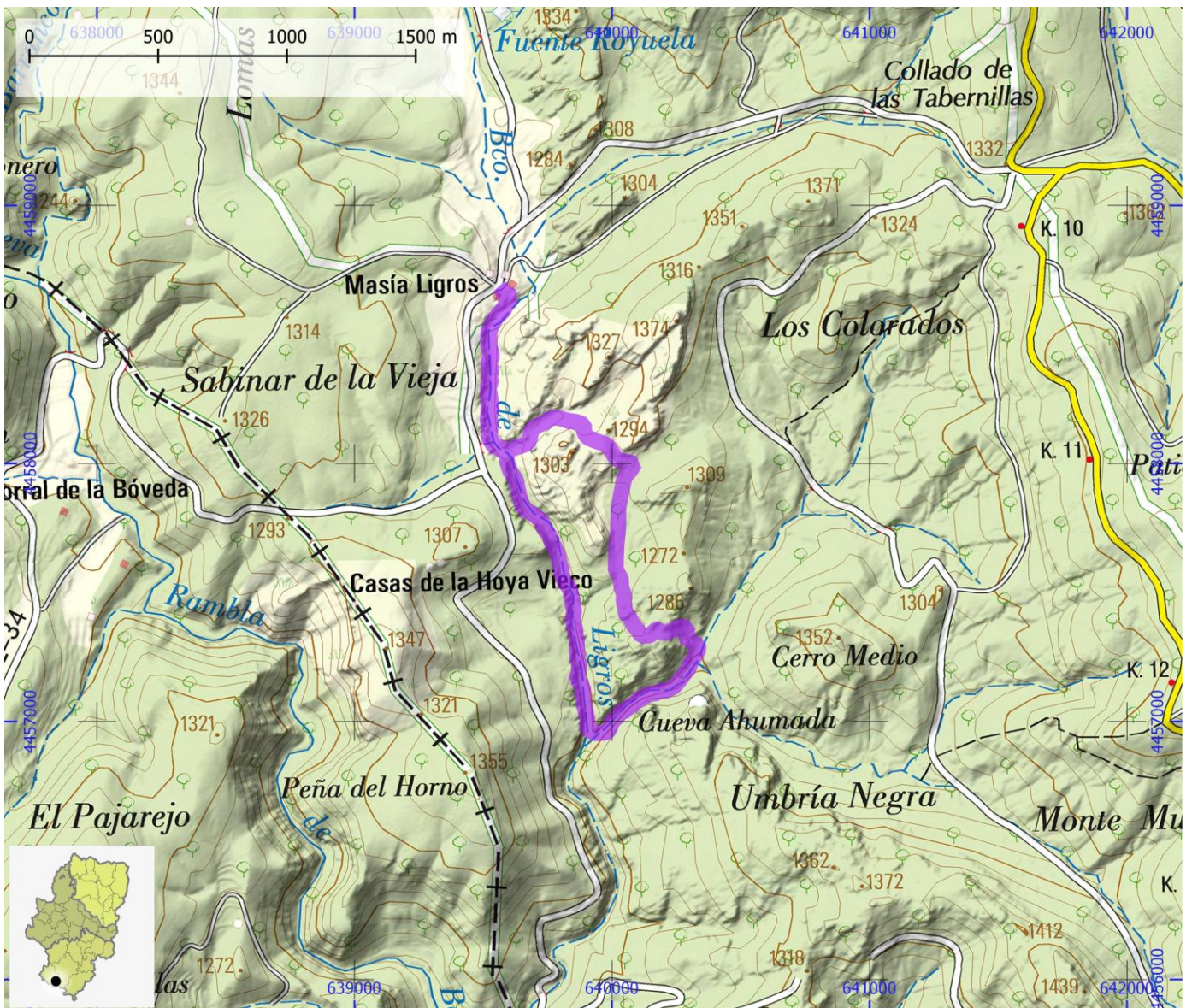
HORARIO	1:35		3	SEVERIDAD DEL MEDIO NATURAL
DESNIVEL DE SUBIDA (m)	140		2	ORIENTACIÓN EN EL ITINERARIO
DESNIVEL DE BAJADA (m)	150		3	DIFICULTAD EN EL DESPLAZAMIENTO
DISTANCIA HORIZONTAL (km)	4,9		2	CANTIDAD DE ESFUERZO NECESARIO
TIPO DE RECORRIDO	Circular			PENDIENTE DE NIEVE
				PASOS DE ESCALADA

HUMEDAL Paisaje Protegido de los Pinares de Rodeno

MATRÍCULA ES242001

Nº

ENP301



SENDEROS RED NATURAL DE ARAGÓN

ID OMA

ENP040

NOMBRE SL-TE 24 Las Olivanas

ITINERARIO

Las Olivanas

COMARCA Sierra de Albarracín

PROVINCIA Teruel

ENLACE WEB <http://www.rednaturaldearagon.com/senderos/s7-las-olivanas/>

MIDE

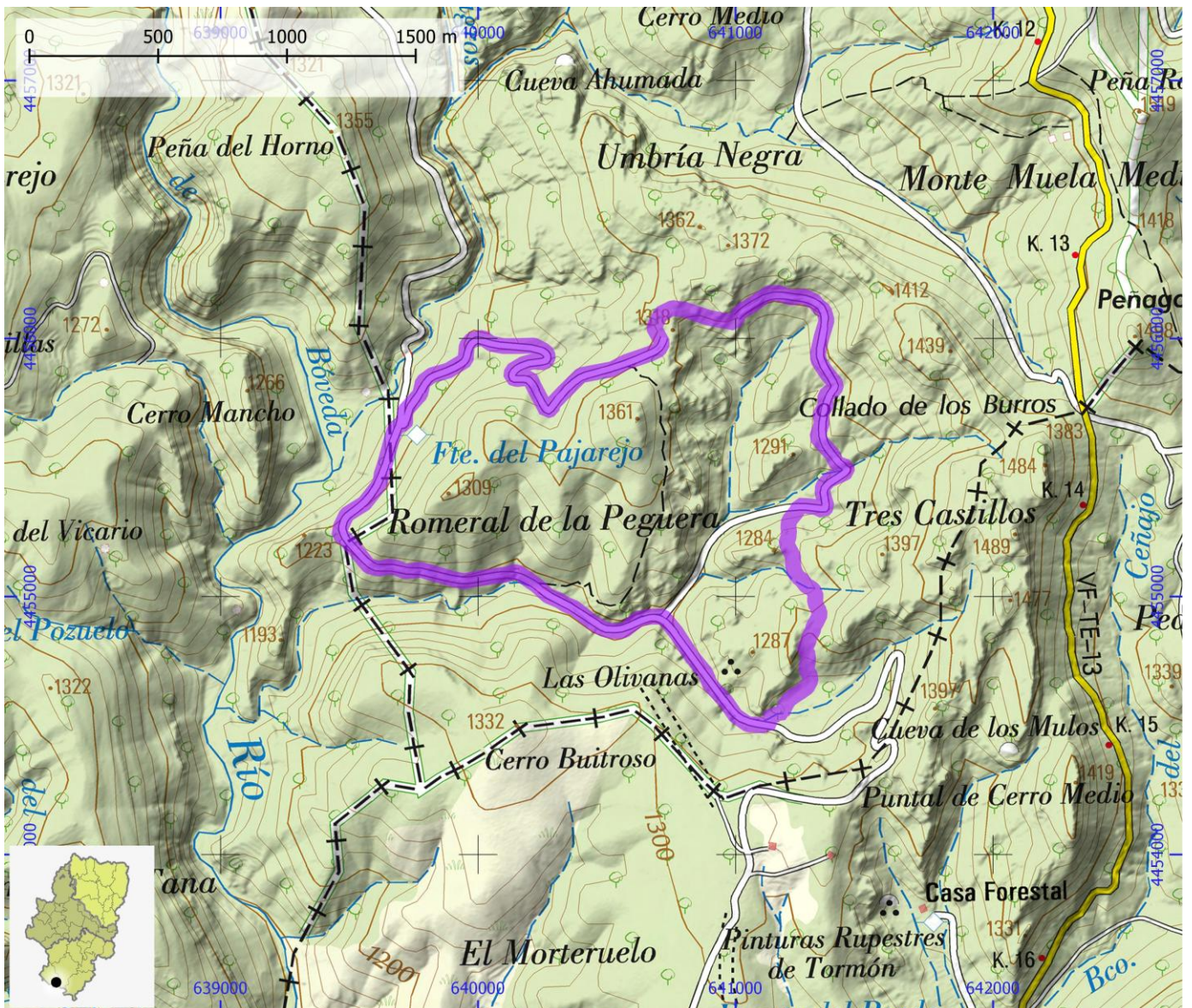
HORARIO	2:25		2	SEVERIDAD DEL MEDIO NATURAL
DESNIVEL DE SUBIDA (m)	285		2	ORIENTACIÓN EN EL ITINERARIO
DESNIVEL DE BAJADA (m)	285		2	DIFICULTAD EN EL DESPLAZAMIENTO
DISTANCIA HORIZONTAL (km)	7,2		2	CANTIDAD DE ESFUERZO NECESARIO
TIPO DE RECORRIDO	Circular			PENDIENTE DE NIEVE
				PASOS DE ESCALADA

HUMEDAL Paisaje Protegido de los Pinares de Rodeno

MATRÍCULA ES242001

Nº

ENP301



SENDEROS RED NATURAL DE ARAGÓN

ID OMA

ENP041

NOMBRE SL-TE 25 Las Tabernillas - Laguna de Bezas

ITINERARIO

Collado de Tabernillas - Laguna de Bezas - Collado de Tabernillas

COMARCA Sierra de Albarracín

PROVINCIA Teruel

ENLACE WEB <http://www.rednaturaldearagon.com/senderos/s8-las-tabernillas-laguna-de-bezas/>

MIDE

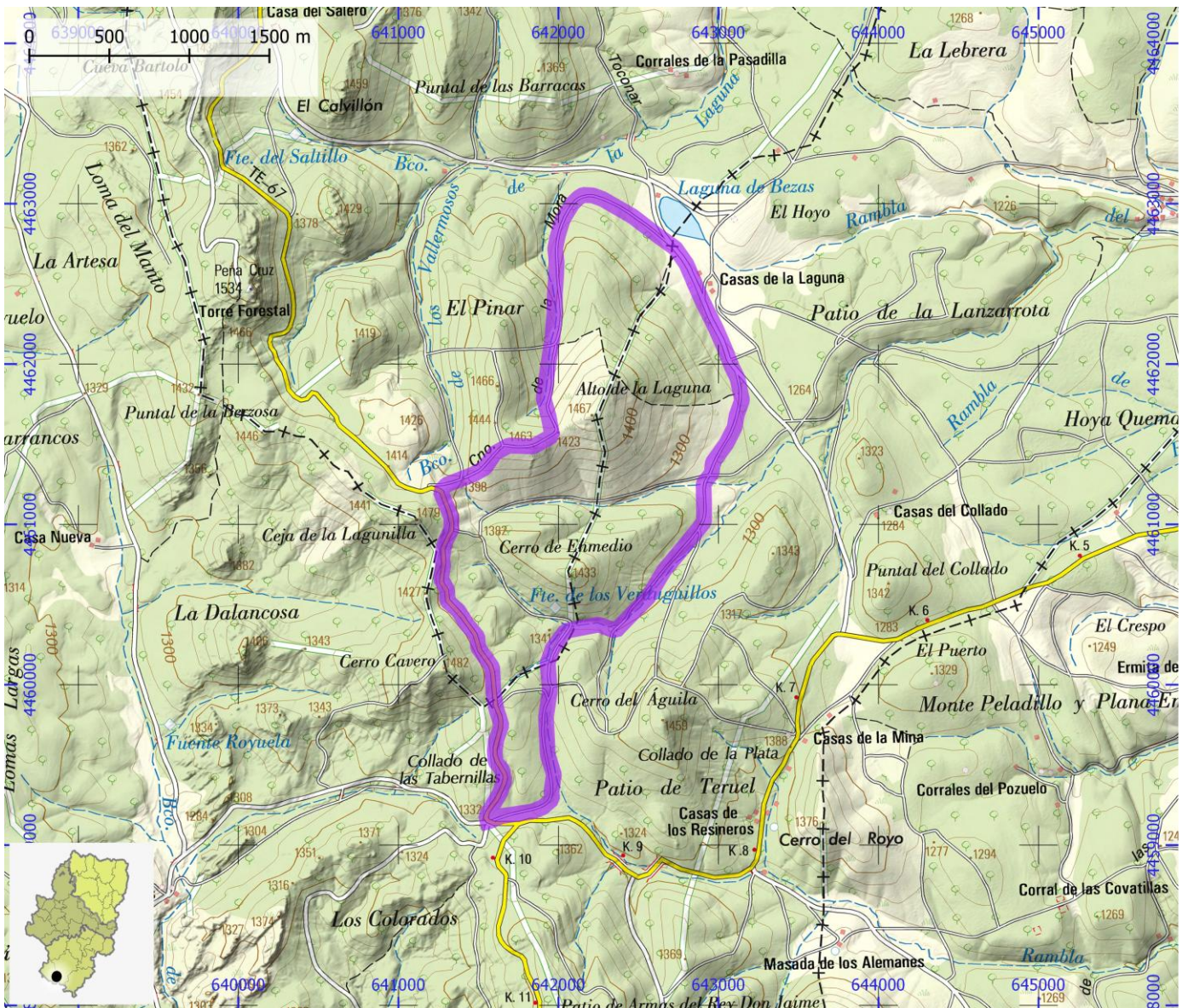
HORARIO	3:00		2	SEVERIDAD DEL MEDIO NATURAL
DESNIVEL DE SUBIDA (m)	245		2	ORIENTACIÓN EN EL ITINERARIO
DESNIVEL DE BAJADA (m)	245		2	DIFICULTAD EN EL DESPLAZAMIENTO
DISTANCIA HORIZONTAL (km)	9,9		3	CANTIDAD DE ESFUERZO NECESARIO
TIPO DE RECORRIDO	Circular			PENDIENTE DE NIEVE
				PASOS DE ESCALADA

HUMEDAL Paisaje Protegido de los Pinares de Rodeno

MATRÍCULA ES242001

Nº

ENP301



SENDEROS RED NATURAL DE ARAGÓN

ID OMA

ENP042

NOMBRE SL-TE 26 Sendero Accesible Dornaque - Fuente Buena

ITINERARIO

Centro de Interpretación de Dornaque - Área Recreativa de Fuente Buena

COMARCA Sierra de Albarracín

PROVINCIA Teruel

ENLACE WEB <http://www.rednaturaldearagon.com/senderos/sendero-accesible-c-i-dornaque-ar-fuente-buena/>

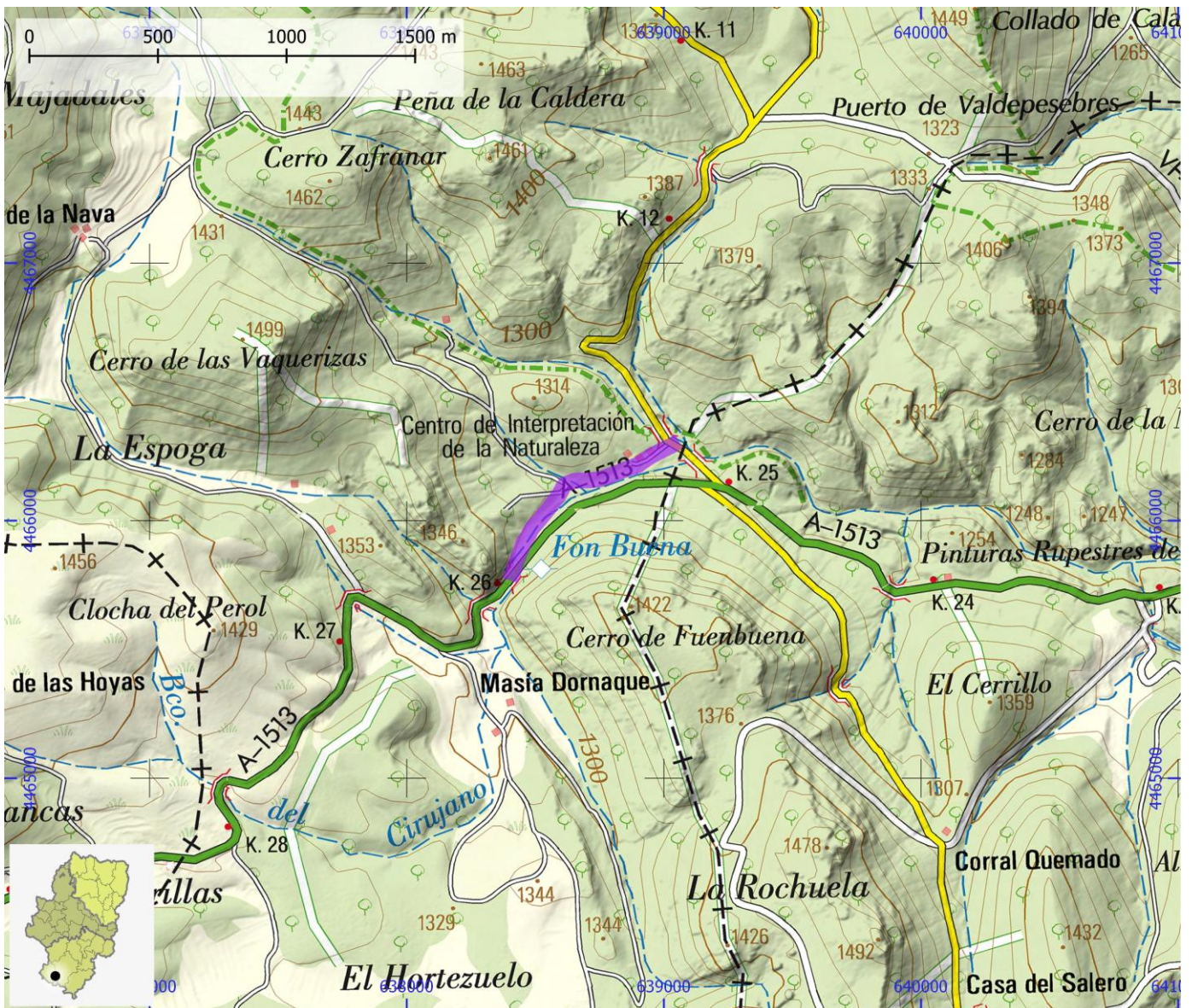
MIDE

HORARIO	0:30		1	SEVERIDAD DEL MEDIO NATURAL
DESNIVEL DE SUBIDA (m)	25		1	ORIENTACIÓN EN EL ITINERARIO
DESNIVEL DE BAJADA (m)	25		1	DIFICULTAD EN EL DESPLAZAMIENTO
DISTANCIA HORIZONTAL (km)	0,9		1	CANTIDAD DE ESFUERZO NECESARIO
TIPO DE RECORRIDO	Ida y Vuelta			PENDIENTE DE NIEVE
				PASOS DE ESCALADA

HUMEDAL Paisaje Protegido de los Pinares de Rodeno

MATRÍCULA ES242001

Nº ENP301



SENDEROS RED NATURAL DE ARAGÓN

ID OMA

ENP043

NOMBRE SL-TE 27 Sendero Accesible Pinturas Rupestres - Mirador Peñas Royas

ITINERARIO

Pinturas Rupestres - Mirador Peñas Royas

COMARCA Sierra de Albarracín

PROVINCIA Teruel

ENLACE WEB <http://www.rednaturaldearagon.com/senderos/sendero-accesible-pinturas-rupestres-el-navazo/>

MIDE

HORARIO	0:45		1	SEVERIDAD DEL MEDIO NATURAL
DESNIVEL DE SUBIDA (m)	50		1	ORIENTACIÓN EN EL ITINERARIO
DESNIVEL DE BAJADA (m)	50		1	DIFICULTAD EN EL DESPLAZAMIENTO
DISTANCIA HORIZONTAL (km)	1,2		1	CANTIDAD DE ESFUERZO NECESARIO
TIPO DE RECORRIDO	Ida y Vuelta			PENDIENTE DE NIEVE
				PASOS DE ESCALADA

HUMEDAL Paisaje Protegido de los Pinares de Rodeno

MATRÍCULA ES242001

Nº

ENP301



SENDEROS RED NATURAL DE ARAGÓN

ID OMA

ENP044

NOMBRE Sendero AG-1: Itinerario a los restos del reino del glaciar. Cumbre del Moncayo

ITINERARIO

Aparcamiento Haya Seca - Santuario del Moncayo - Cerro de San Juan - Moncayo - Collado de Castilla - Punta Nariz - Aparcamiento Haya Seca

COMARCA Tarazona y El Moncayo

PROVINCIA Zaragoza

ENLACE WEB <http://www.rednaturaldearagon.com/senderos/ag1-cumbre-del-moncayo/>

MIDE

HORARIO	4:30		2	SEVERIDAD DEL MEDIO NATURAL
DESNIVEL DE SUBIDA (m)	770		2	ORIENTACIÓN EN EL ITINERARIO
DESNIVEL DE BAJADA (m)	770		3	DIFICULTAD EN EL DESPLAZAMIENTO
DISTANCIA HORIZONTAL (km)	9,5		3	CANTIDAD DE ESFUERZO NECESARIO
TIPO DE RECORRIDO	Circular			PENDIENTE DE NIEVE
				PASOS DE ESCALADA

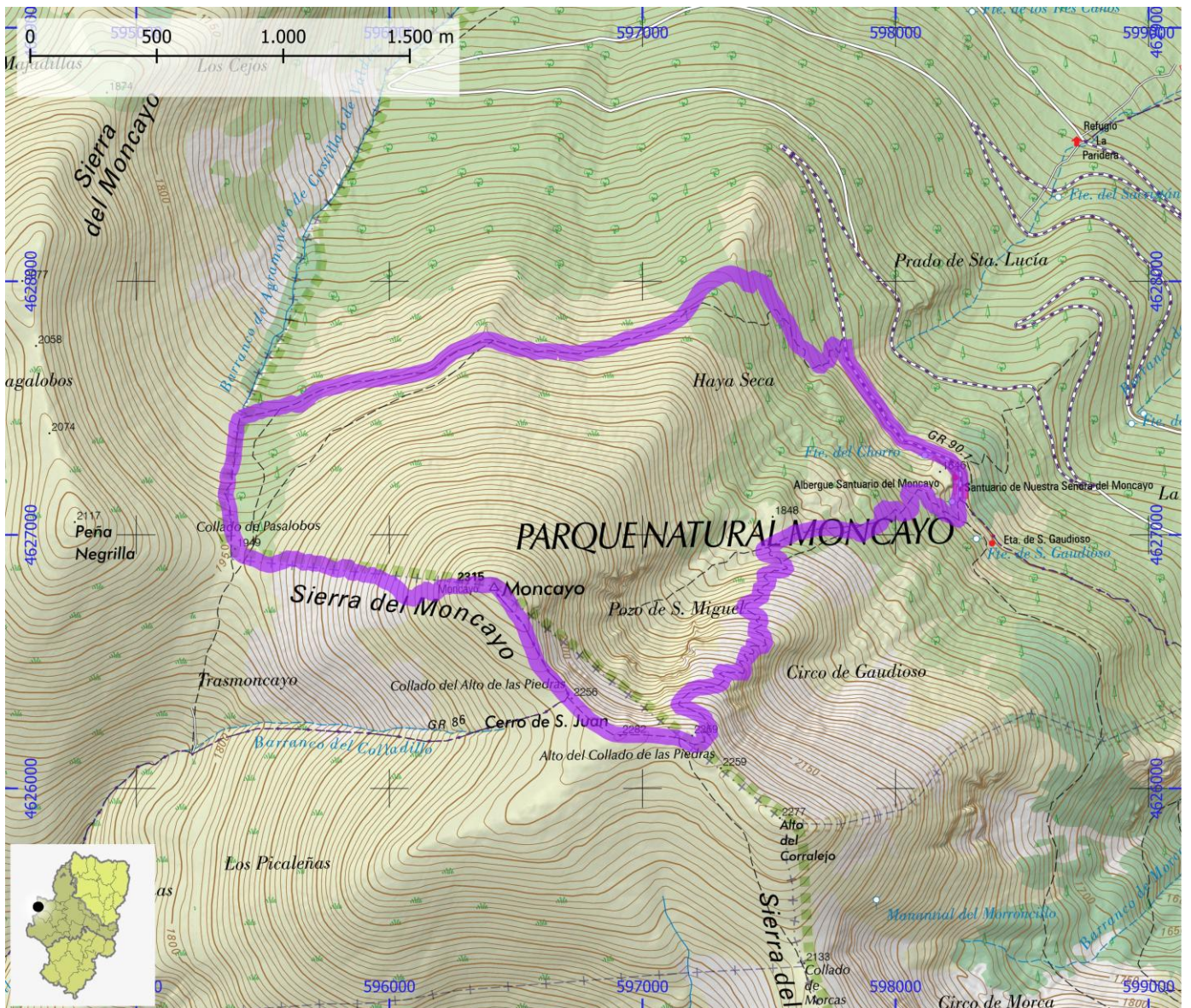
HUMEDAL Parque Natural del Moncayo

MATRÍCULA

ES243001

Nº

ENP102



SENDEROS RED NATURAL DE ARAGÓN

ID OMA

ENP045

NOMBRE Sendero AG-2: Itinerario botánico Agramonte - Fuente de la Teja

ITINERARIO

Centro de Interpretación - Fuente la Teja - Centro de Interpretación

COMARCA Tarazona y El Moncayo

PROVINCIA Zaragoza

ENLACE WEB <http://www.rednaturaldearagon.com/senderos/ag2-agramonte-fuente-de-la-teja/>

MIDE

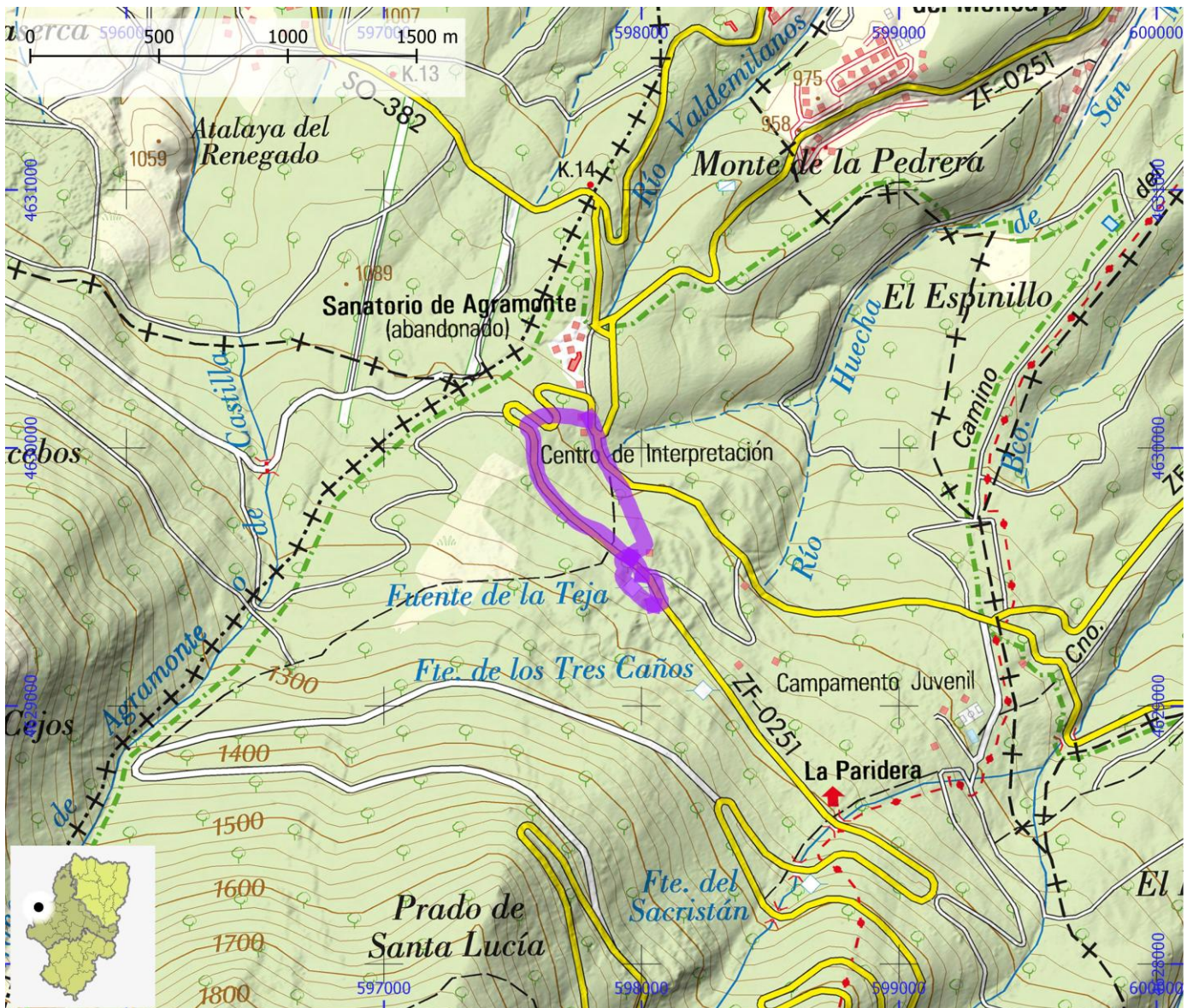
HORARIO	1:00		1	SEVERIDAD DEL MEDIO NATURAL
DESNIVEL DE SUBIDA (m)	70		2	ORIENTACIÓN EN EL ITINERARIO
DESNIVEL DE BAJADA (m)	70		2	DIFICULTAD EN EL DESPLAZAMIENTO
DISTANCIA HORIZONTAL (km)	2,1		1	CANTIDAD DE ESFUERZO NECESARIO
TIPO DE RECORRIDO	Circular			PENDIENTE DE NIEVE
				PASOS DE ESCALADA

HUMEDAL Parque Natural del Moncayo

MATRÍCULA ES243001

Nº

ENP102



SENDEROS RED NATURAL DE ARAGÓN

ID OMA

ENP046

NOMBRE Sendero AG-3: Usos Tradicionales- Valle del Huecha (Añón)

ITINERARIO

Añón de Moncayo - carbonera - El Tejar - puente medieval - cueva - Añón de Moncayo

COMARCA Tarazona y El Moncayo

PROVINCIA Zaragoza

ENLACE WEB <http://www.rednaturaldearagon.com/senderos/ag3-usos-tradicionales-de-anon/>

MIDE

HORARIO	0:50		1	SEVERIDAD DEL MEDIO NATURAL
DESNIVEL DE SUBIDA (m)	50		2	ORIENTACIÓN EN EL ITINERARIO
DESNIVEL DE BAJADA (m)	45		1	DIFICULTAD EN EL DESPLAZAMIENTO
DISTANCIA HORIZONTAL (km)	2,8		1	CANTIDAD DE ESFUERZO NECESARIO
TIPO DE RECORRIDO	Circular			PENDIENTE DE NIEVE
				PASOS DE ESCALADA

HUMEDAL Parque Natural del Moncayo

MATRÍCULA ES243001

Nº

ENP102



SENDEROS RED NATURAL DE ARAGÓN

ID OMA

ENP047

NOMBRE Sendero AG-4: Subida a la ermita de San Cristóbal

ITINERARIO

Calcena - Ermita de San Cristóbal

COMARCA Aranda

PROVINCIA Zaragoza

ENLACE WEB <http://www.rednaturaldearagon.com/senderos/ag4-ermita-de-san-cristobal/>

MIDE

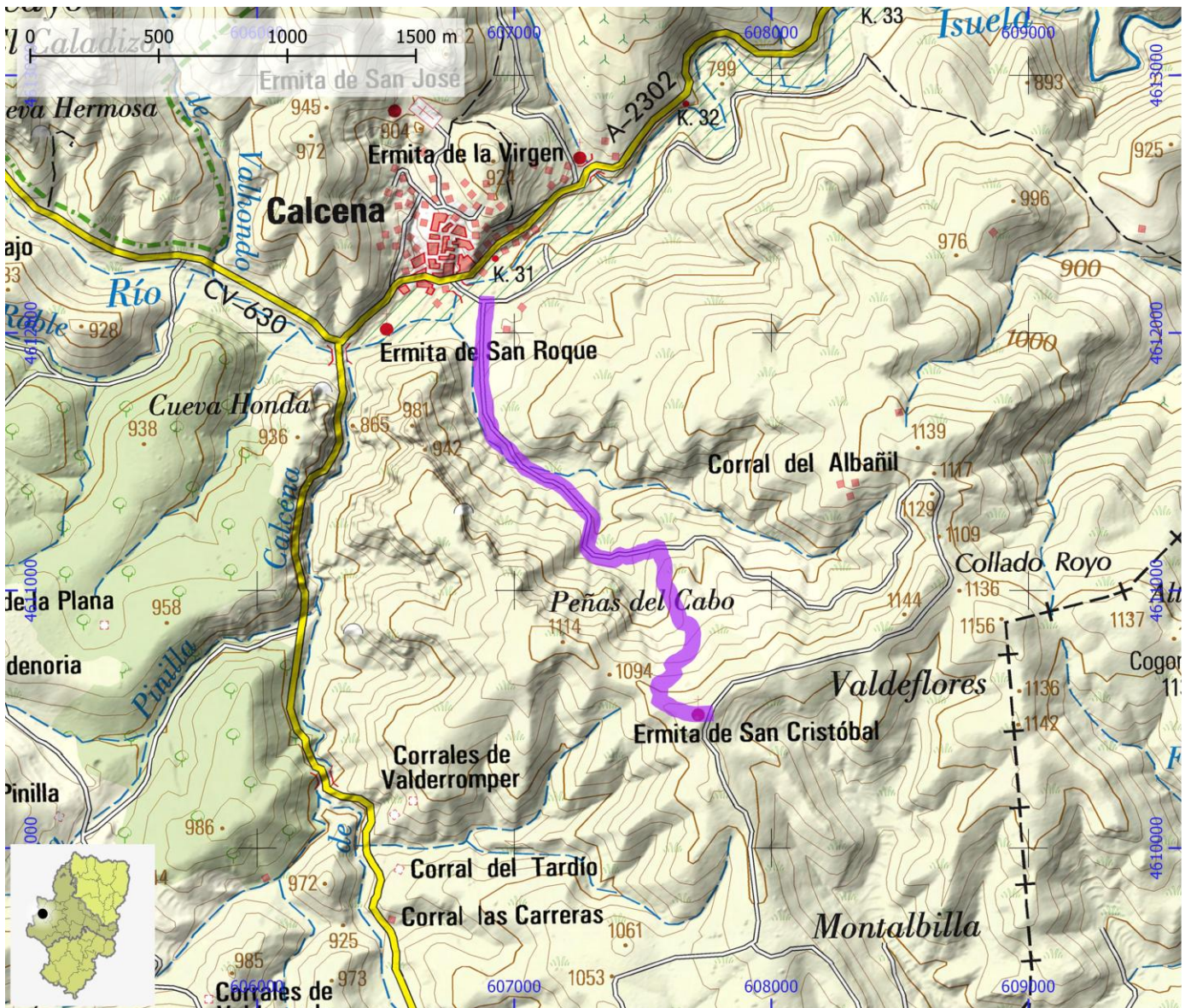
HORARIO	2:30		1	SEVERIDAD DEL MEDIO NATURAL
DESNIVEL DE SUBIDA (m)	320		2	ORIENTACIÓN EN EL ITINERARIO
DESNIVEL DE BAJADA (m)	320		2	DIFICULTAD EN EL DESPLAZAMIENTO
DISTANCIA HORIZONTAL (km)	2,5		2	CANTIDAD DE ESFUERZO NECESARIO
TIPO DE RECORRIDO	Ida y Vuelta			PENDIENTE DE NIEVE
				PASOS DE ESCALADA

HUMEDAL Parque Natural del Moncayo

MATRÍCULA ES243001

Nº

ENP102



SENDEROS RED NATURAL DE ARAGÓN

ID OMA

ENP048

NOMBRE Sendero S-1: El hayedo de Peña Roya

ITINERARIO

Fuente del Sacristán - Prado de Santa Lucía - Fuente del Sacristán

COMARCA Tarazona y El Moncayo

PROVINCIA Zaragoza

ENLACE WEB <http://www.rednaturaldearagon.com/senderos/s1-hayedo-de-pena-roya/>

MIDE

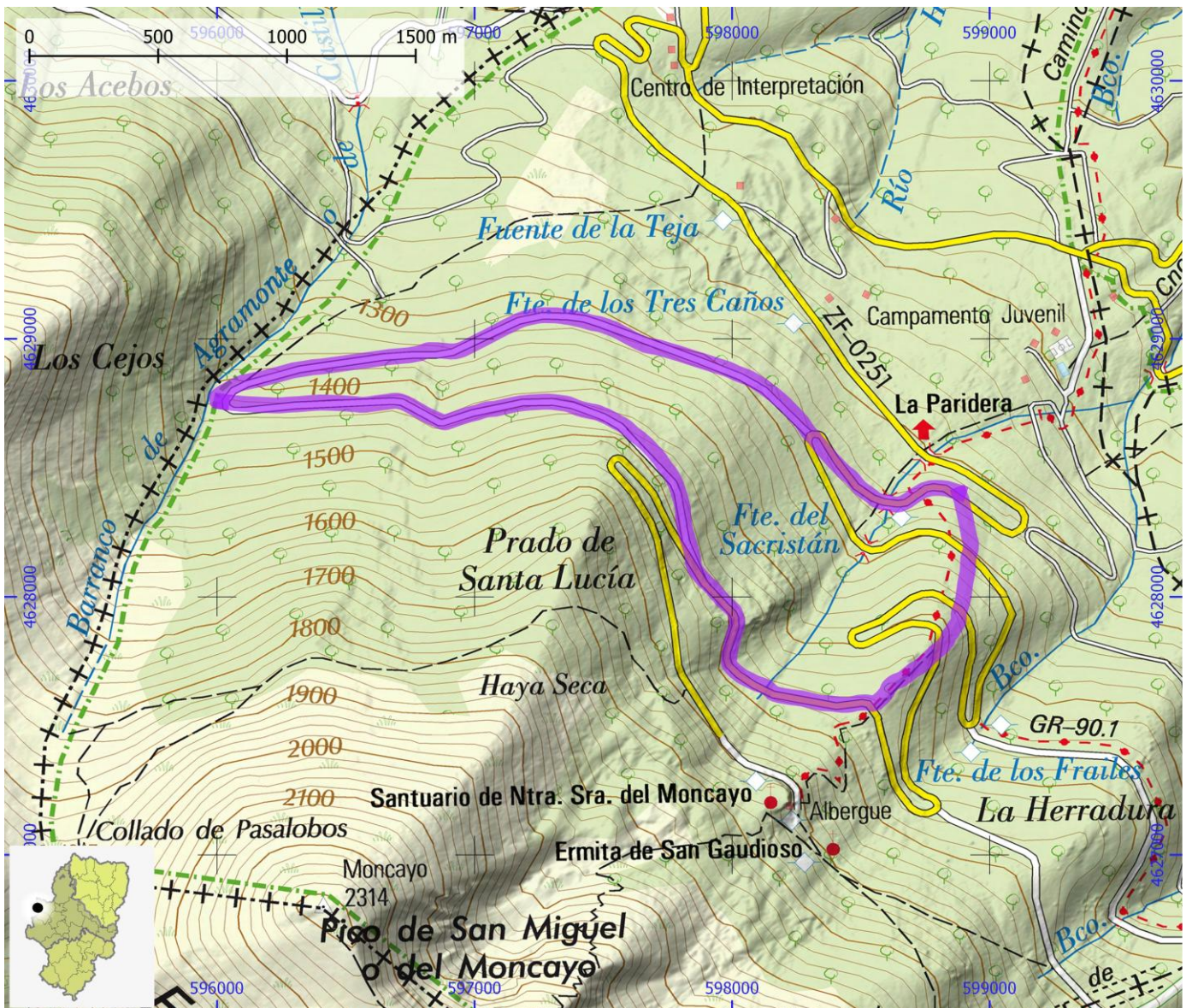
HORARIO	2:15		1	SEVERIDAD DEL MEDIO NATURAL
DESNIVEL DE SUBIDA (m)	280		2	ORIENTACIÓN EN EL ITINERARIO
DESNIVEL DE BAJADA (m)	280		2	DIFICULTAD EN EL DESPLAZAMIENTO
DISTANCIA HORIZONTAL (km)	7,5		2	CANTIDAD DE ESFUERZO NECESARIO
TIPO DE RECORRIDO	Circular			PENDIENTE DE NIEVE
				PASOS DE ESCALADA

HUMEDAL Parque Natural del Moncayo

MATRÍCULA ES243001

Nº

ENP102



SENDEROS RED NATURAL DE ARAGÓN

ID OMA

ENP049

NOMBRE Sendero S-2: Barranco del Apio

ITINERARIO

Fuente de los Frailes-Collado Juan Abarca-La Herradura-Fuente de los Frailes

COMARCA Tarazona y El Moncayo

PROVINCIA Zaragoza

ENLACE WEB <http://www.rednaturaldearagon.com/senderos/s2-barranco-del-apio/>

MIDE

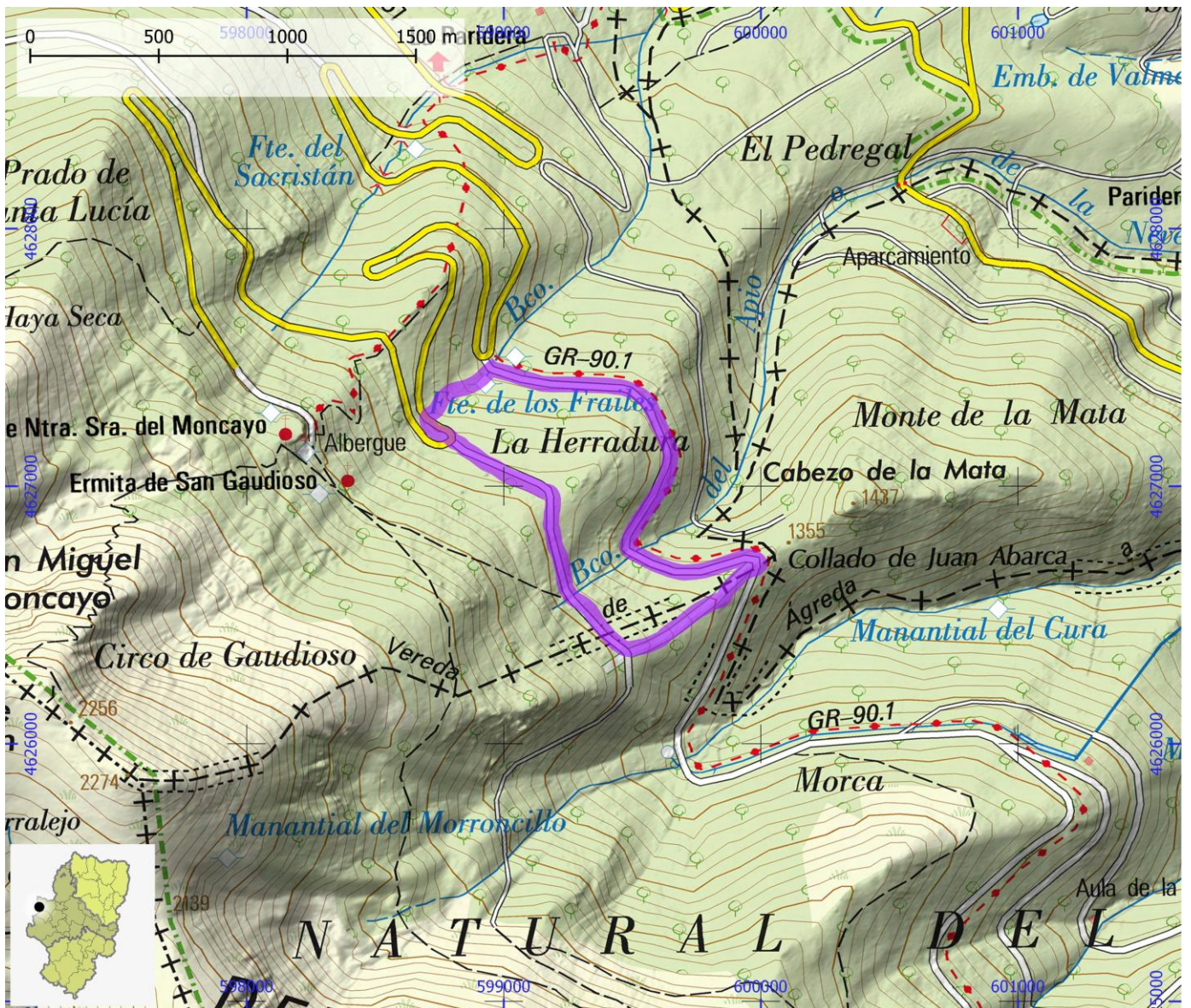
HORARIO	2:00		1	SEVERIDAD DEL MEDIO NATURAL
DESNIVEL DE SUBIDA (m)	140		2	ORIENTACIÓN EN EL ITINERARIO
DESNIVEL DE BAJADA (m)	140		2	DIFICULTAD EN EL DESPLAZAMIENTO
DISTANCIA HORIZONTAL (km)	4,1		2	CANTIDAD DE ESFUERZO NECESARIO
TIPO DE RECORRIDO	Circular			PENDIENTE DE NIEVE
				PASOS DE ESCALADA

HUMEDAL Parque Natural del Moncayo

MATRÍCULA ES243001

Nº

ENP102



SENDEROS RED NATURAL DE ARAGÓN

ID OMA

ENP050

NOMBRE Sendero S-3: Barrancos de Pujosa

ITINERARIO

Purujosa-Cuevas del Cuartún-Corrales de Barrevinoso-Purujosa

COMARCA Aranda

PROVINCIA Zaragoza

ENLACE WEB <http://www.rednaturaldearagon.com/senderos/s3-barrancos-de-purujosa/>

MIDE

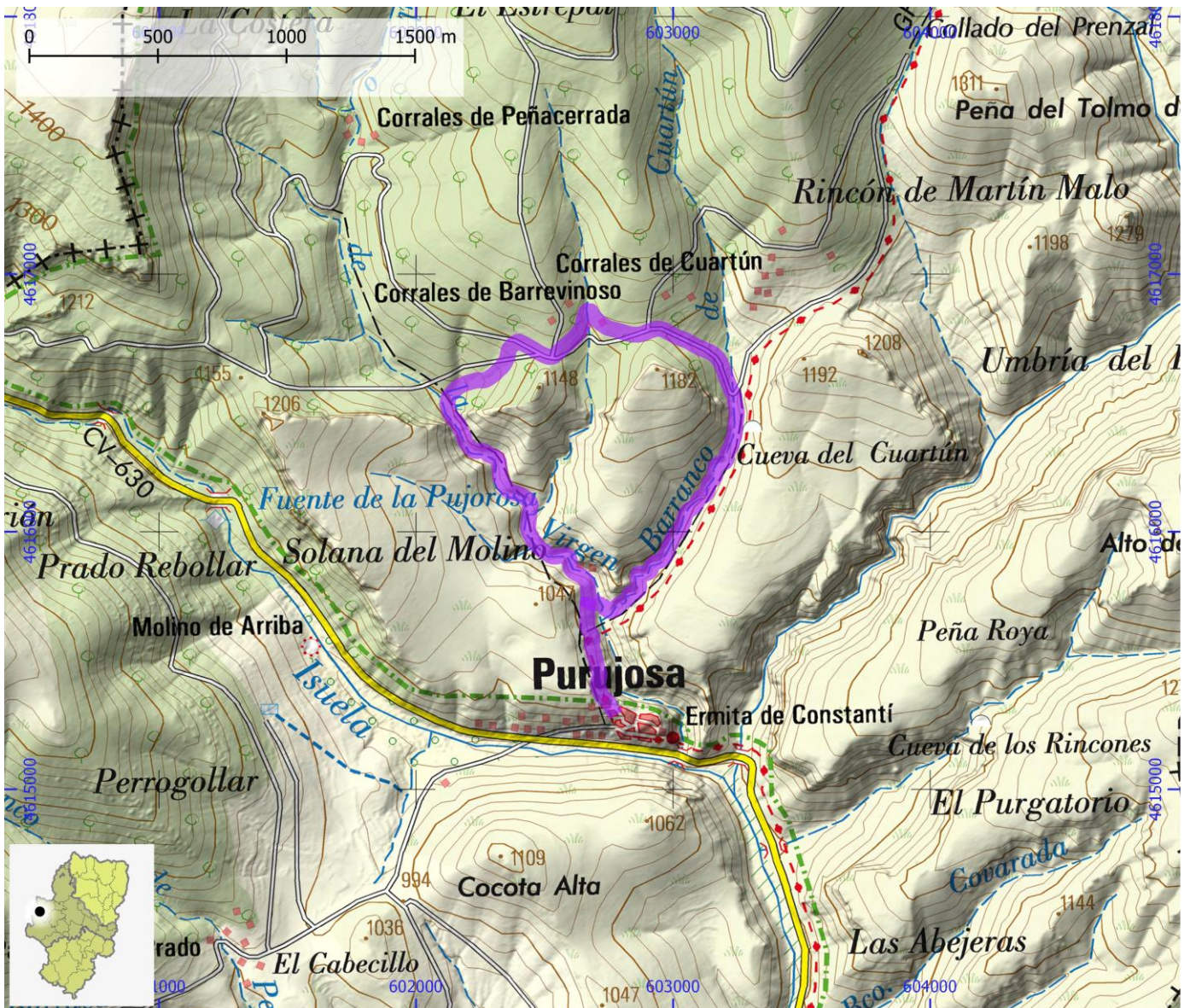
HORARIO	2:00		1	SEVERIDAD DEL MEDIO NATURAL
DESNIVEL DE SUBIDA (m)	200		2	ORIENTACIÓN EN EL ITINERARIO
DESNIVEL DE BAJADA (m)	200		2	DIFICULTAD EN EL DESPLAZAMIENTO
DISTANCIA HORIZONTAL (km)	4,3		2	CANTIDAD DE ESFUERZO NECESARIO
TIPO DE RECORRIDO	Circular			PENDIENTE DE NIEVE
				PASOS DE ESCALADA

HUMEDAL Parque Natural del Moncayo

MATRÍCULA ES243001

Nº

ENP102



SENDEROS RED NATURAL DE ARAGÓN

ID OMA

ENP051

NOMBRE Sendero S-4: Barrancos de Talamantes

ITINERARIO

Talamantes - Collado del Campo - Collado de las Neveras - Talamantes

COMARCA Tarazona y El Moncayo | Campo de Borja | Aranda

PROVINCIA Zaragoza

ENLACE WEB <http://www.rednaturaldearagon.com/senderos/s4-barrancos-de-talamantes/>

MIDE

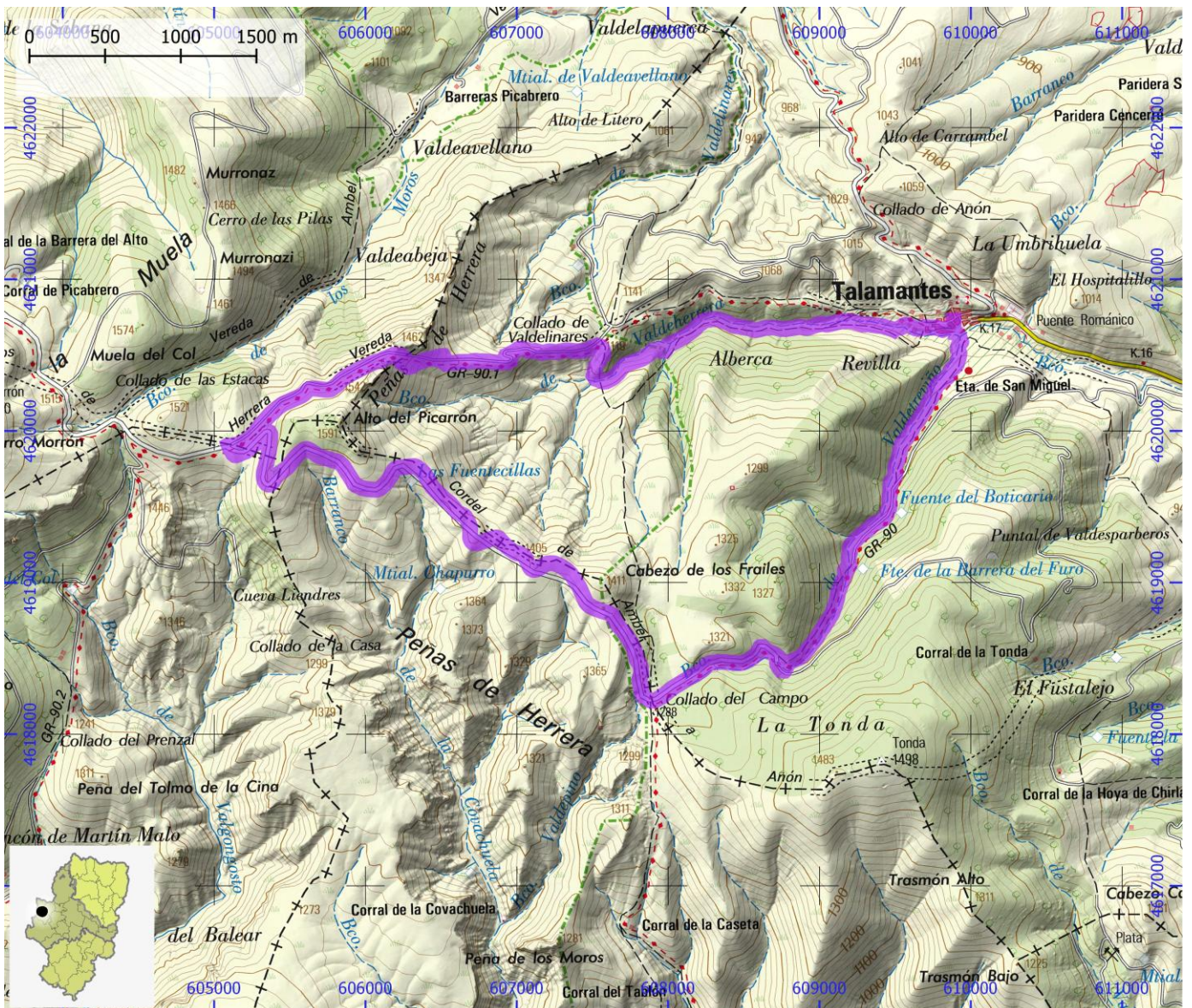
HORARIO	5:30		2	SEVERIDAD DEL MEDIO NATURAL
DESNIVEL DE SUBIDA (m)	650		2	ORIENTACIÓN EN EL ITINERARIO
DESNIVEL DE BAJADA (m)	650		3	DIFICULTAD EN EL DESPLAZAMIENTO
DISTANCIA HORIZONTAL (km)	14,5		3	CANTIDAD DE ESFUERZO NECESARIO
TIPO DE RECORRIDO	Circular			PENDIENTE DE NIEVE
				PASOS DE ESCALADA

HUMEDAL Parque Natural del Moncayo

MATRÍCULA ES243001

Nº

ENP102



SENDEROS RED NATURAL DE ARAGÓN

ID OMA

ENP052

NOMBRE BTT1: Cerro Gordo

ITINERARIO

Purujosa - Cdo de la Estaca - Purujosa

COMARCA Tarazona y El Moncayo | Aranda

PROVINCIA Zaragoza

ENLACE WEB <http://www.rednaturaldearagon.com/senderos/r1-cerro-gordo/>

MIDE

HORARIO	3:00			0	SEVERIDAD DEL MEDIO NATURAL
DESNIVEL DE SUBIDA (m)	800			0	ORIENTACIÓN EN EL ITINERARIO
DESNIVEL DE BAJADA (m)	800			0	DIFICULTAD EN EL DESPLAZAMIENTO
DISTANCIA HORIZONTAL (km)	29,1			0	CANTIDAD DE ESFUERZO NECESARIO
TIPO DE RECORRIDO	Circular				PENDIENTE DE NIEVE
					PASOS DE ESCALADA

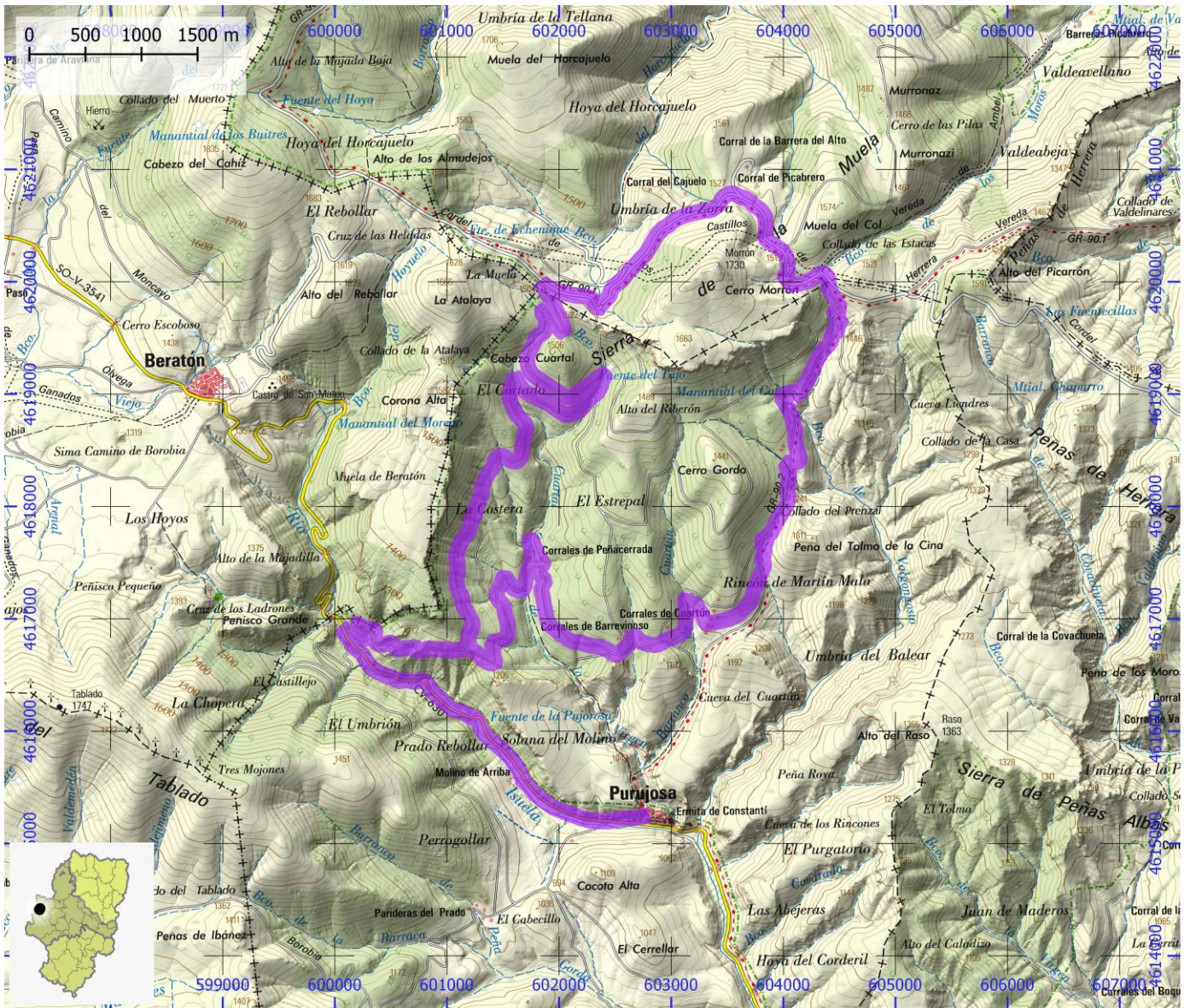
HUMEDAL Parque Natural del Moncayo

MATRÍCULA

ES243001

Nº

ENP102



SENDEROS RED NATURAL DE ARAGÓN

ID OMA

ENP053

NOMBRE BTT2: Las Tondas y Peñas de Herrera

ITINERARIO

Calcena - Refugio Cerro Gordo - Cdo de la Estaca - Cdo del Campo - Punta de Valdeimperio - Calcena

COMARCA Tarazona y El Moncayo | Campo de Borja | Aranda

PROVINCIA Zaragoza

ENLACE WEB <http://www.rednaturaldearagon.com/senderos/r2-la-tonda-y-penas-de-herrera/>

MIDE

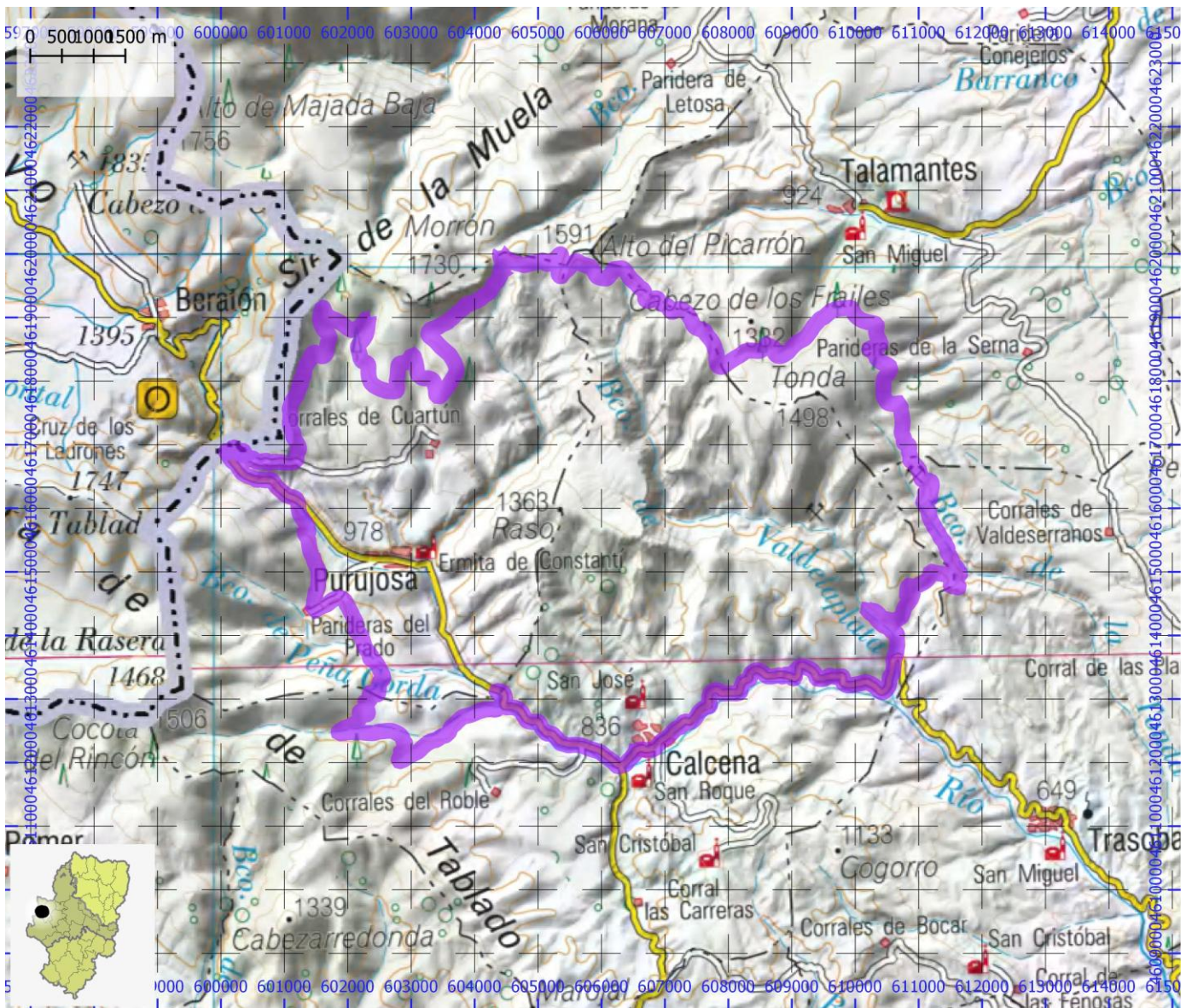
HORARIO	4:30			0	SEVERIDAD DEL MEDIO NATURAL
DESNIVEL DE SUBIDA (m)	1050			0	ORIENTACIÓN EN EL ITINERARIO
DESNIVEL DE BAJADA (m)	1050			0	DIFICULTAD EN EL DESPLAZAMIENTO
DISTANCIA HORIZONTAL (km)	48,9			0	CANTIDAD DE ESFUERZO NECESARIO
TIPO DE RECORRIDO	Circular				PENDIENTE DE NIEVE
					PASOS DE ESCALADA

HUMEDAL Parque Natural del Moncayo

MATRÍCULA ES243001

Nº

ENP102



SENDEROS RED NATURAL DE ARAGÓN

ID OMA

ENP054

NOMBRE BTT3: Cumbres de Moncayo

ITINERARIO

Agramonte - Refugio Majada Baja - Cdo de la Francha - Añón de Moncayo - Agramonte

COMARCA Tarazona y El Moncayo

PROVINCIA Zaragoza

ENLACE WEB <http://www.rednaturaldearagon.com/senderos/r3-cumbres-del-moncayo/>

MIDE

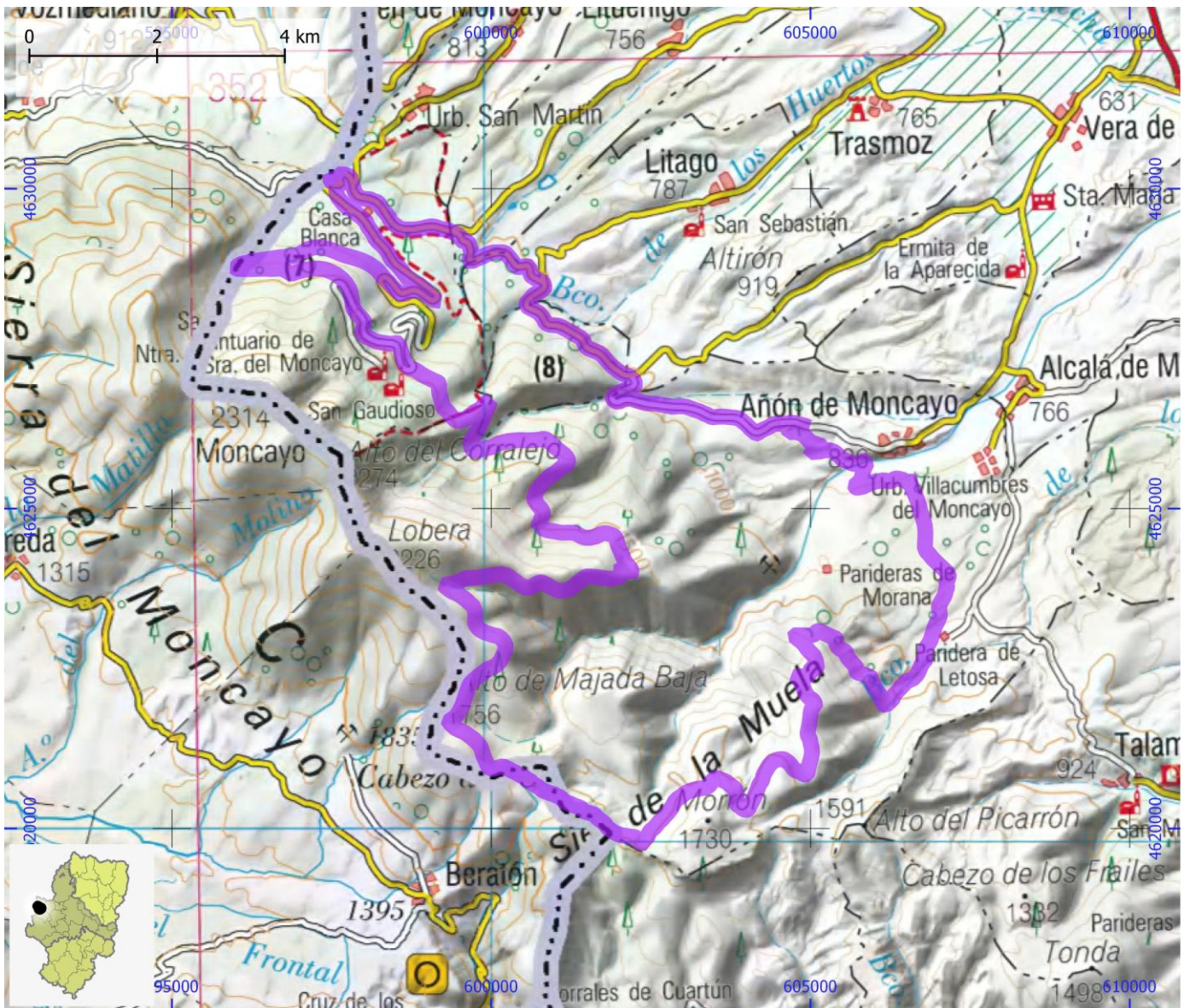
HORARIO	5:00		0	SEVERIDAD DEL MEDIO NATURAL
DESNIVEL DE SUBIDA (m)	1400		0	ORIENTACIÓN EN EL ITINERARIO
DESNIVEL DE BAJADA (m)	1400		0	DIFICULTAD EN EL DESPLAZAMIENTO
DISTANCIA HORIZONTAL (km)	55,2		0	CANTIDAD DE ESFUERZO NECESARIO
TIPO DE RECORRIDO	Circular			PENDIENTE DE NIEVE
				PASOS DE ESCALADA

HUMEDAL Parque Natural del Moncayo

MATRÍCULA ES243001

Nº

ENP102



SENDEROS RED NATURAL DE ARAGÓN

ID OMA

ENP055

NOMBRE BTT4: Refugio de Valdemanzano

ITINERARIO

Añón de Moncayo - Refugio de Valdemanzano - Punta de la Peñarroya - Añón de Moncayo

COMARCA Tarazona y El Moncayo

PROVINCIA Zaragoza

ENLACE WEB <http://www.rednaturaldearagon.com/senderos/r4-refugio-de-valdemanzano/>

MIDE

HORARIO	3:00		0	SEVERIDAD DEL MEDIO NATURAL
DESNIVEL DE SUBIDA (m)	985		0	ORIENTACIÓN EN EL ITINERARIO
DESNIVEL DE BAJADA (m)	985		0	DIFICULTAD EN EL DESPLAZAMIENTO
DISTANCIA HORIZONTAL (km)	29,8		0	CANTIDAD DE ESFUERZO NECESARIO
TIPO DE RECORRIDO	Circular			PENDIENTE DE NIEVE
				PASOS DE ESCALADA

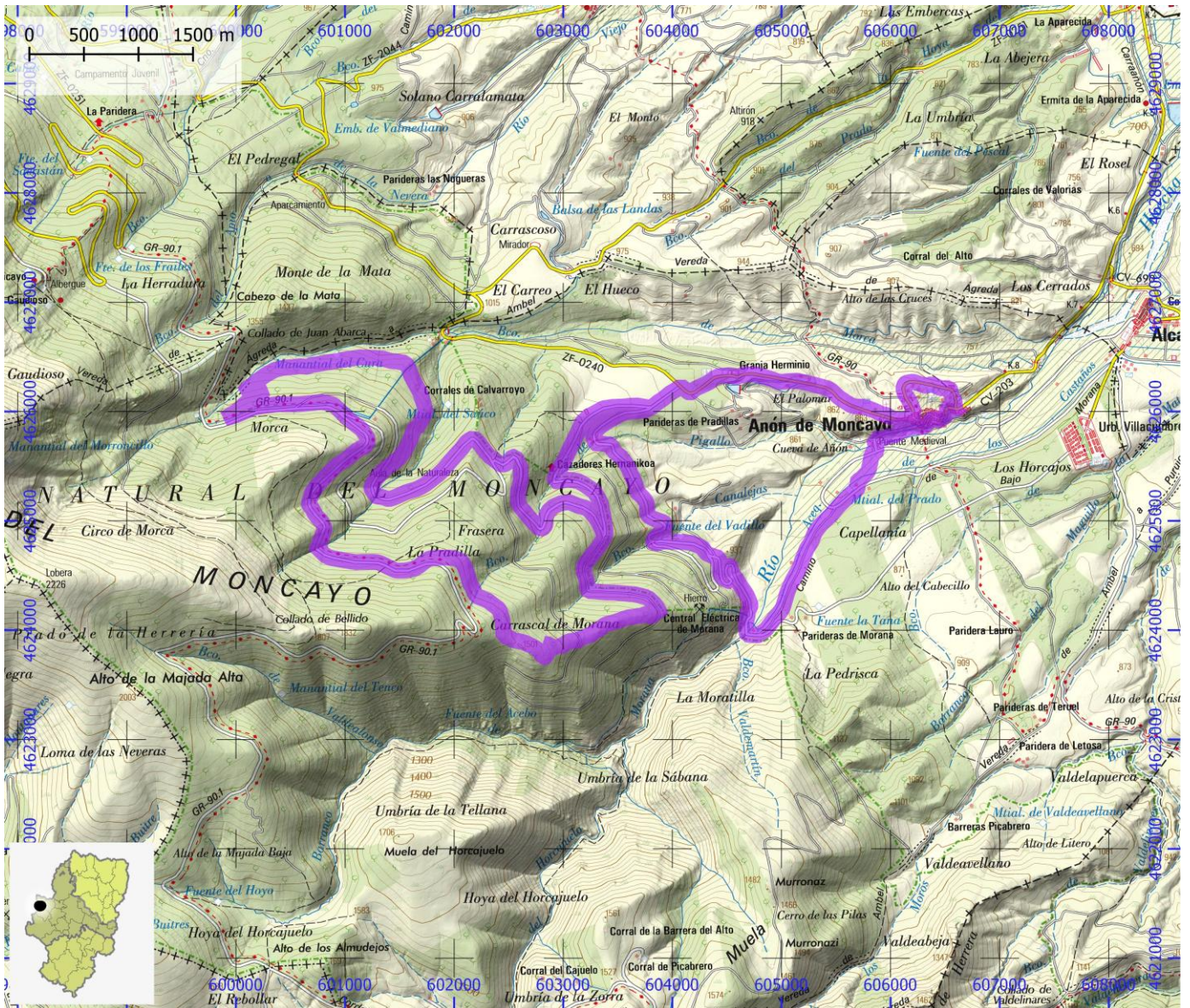
HUMEDAL Parque Natural del Moncayo

MATRÍCULA

ES243001

Nº

ENP102



SENDEROS RED NATURAL DE ARAGÓN

ID OMA

ENP056

NOMBRE BTT5: Maratón del Moncayo

ITINERARIO

Agramonte - Refugio Majada Baja - Cdo de la Estaca - Calcena - Cdo de la Estaca - Añón de Moncayo - Agramonte

COMARCA Tarazona y El Moncayo | Campo de Borja | Aranda

PROVINCIA Zaragoza

ENLACE WEB <http://www.rednaturaldearagon.com/senderos/r5-maraton-del-moncayo/>

MIDE

HORARIO	10:00		0	SEVERIDAD DEL MEDIO NATURAL
DESNIVEL DE SUBIDA (m)	2490		0	ORIENTACIÓN EN EL ITINERARIO
DESNIVEL DE BAJADA (m)	2490		0	DIFICULTAD EN EL DESPLAZAMIENTO
DISTANCIA HORIZONTAL (km)	105,9		0	CANTIDAD DE ESFUERZO NECESARIO
TIPO DE RECORRIDO	Circular			PENDIENTE DE NIEVE
				PASOS DE ESCALADA

HUMEDAL Parque Natural del Moncayo

MATRÍCULA ES243001

Nº

ENP102



SENDEROS RED NATURAL DE ARAGÓN

ID OMA

ENP057

NOMBRE Añisclo 1: Ereta de Biés - San Úrbez - Puente río Bellós - Río Aso - Ereta de Biés

ITINERARIO

Ereta de Biés - Molino de Aso - San Urbez - Puente - Ereta de Biés

COMARCA Sobrarbe

PROVINCIA Huesca

ENLACE WEB <https://www.aragon.es/documents/20127/54515588/Senderos+sector+A%C3%99>

MIDE

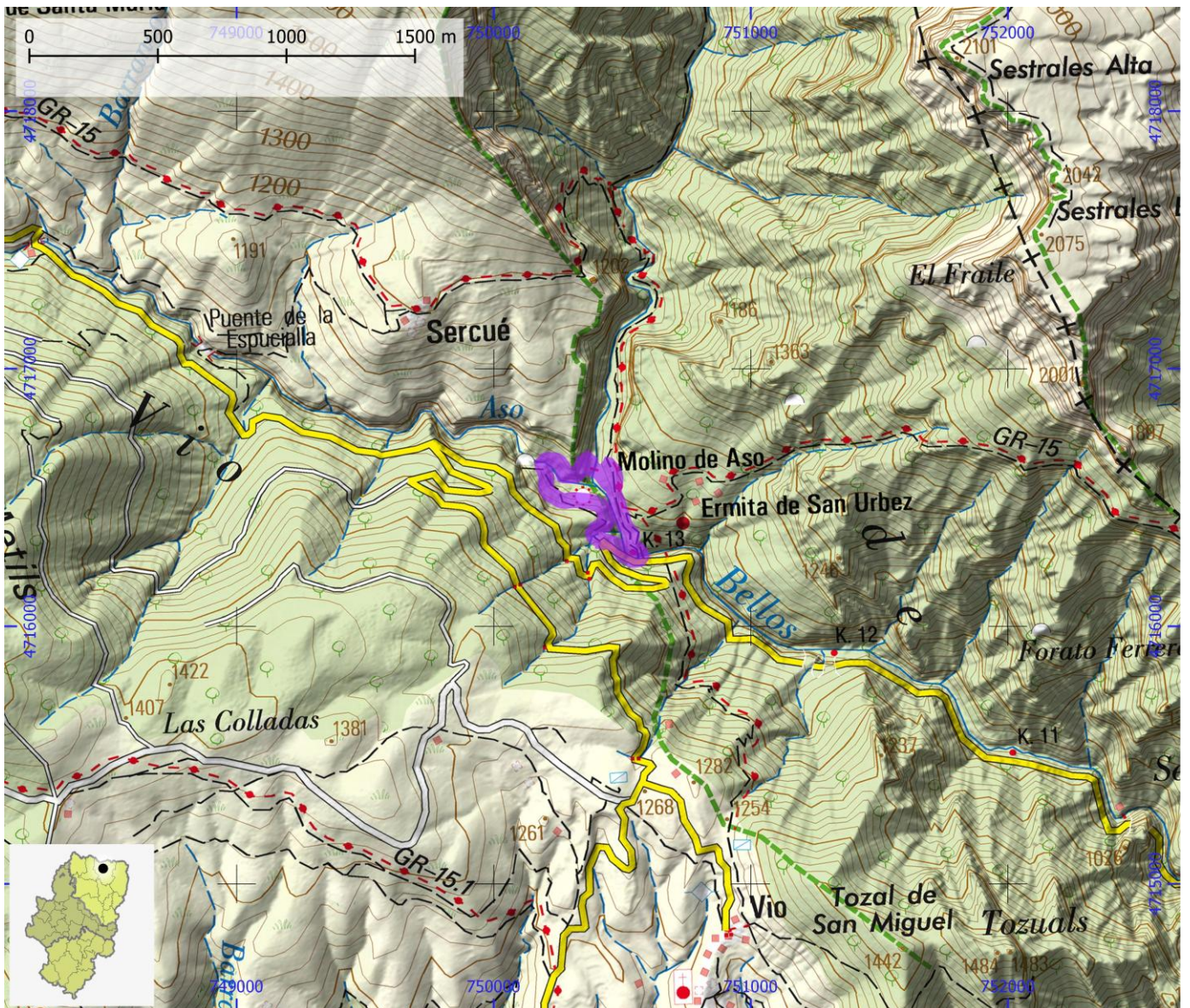
HORARIO	0:40		1	SEVERIDAD DEL MEDIO NATURAL
DESNIVEL DE SUBIDA (m)	90		2	ORIENTACIÓN EN EL ITINERARIO
DESNIVEL DE BAJADA (m)	90		2	DIFICULTAD EN EL DESPLAZAMIENTO
DISTANCIA HORIZONTAL (km)	1,7		1	CANTIDAD DE ESFUERZO NECESARIO
TIPO DE RECORRIDO	Circular			PENDIENTE DE NIEVE
				PASOS DE ESCALADA

HUMEDAL Parque Nacional de Ordesa y Monte Perdido

MATRÍCULA ES241001

Nº

ENP101



SENDEROS RED NATURAL DE ARAGÓN

ID OMA

ENP058

NOMBRE Añisclo 2: Ereta de Biés - San Úrbez - La Ripareta

ITINERARIO

Ereta de Biés - San Úrbez - La Ripareta - Ereta de Biés

COMARCA Sobrarbe

PROVINCIA Huesca

ENLACE WEB <https://www.aragon.es/documents/20127/54515588/Senderos+sector+A%C3%99>

MIDE

HORARIO	5:55		2	SEVERIDAD DEL MEDIO NATURAL
DESNIVEL DE SUBIDA (m)	845		2	ORIENTACIÓN EN EL ITINERARIO
DESNIVEL DE BAJADA (m)	845		2	DIFICULTAD EN EL DESPLAZAMIENTO
DISTANCIA HORIZONTAL (km)	7,5		3	CANTIDAD DE ESFUERZO NECESARIO
TIPO DE RECORRIDO	Ida y Vuelta			PENDIENTE DE NIEVE
				PASOS DE ESCALADA

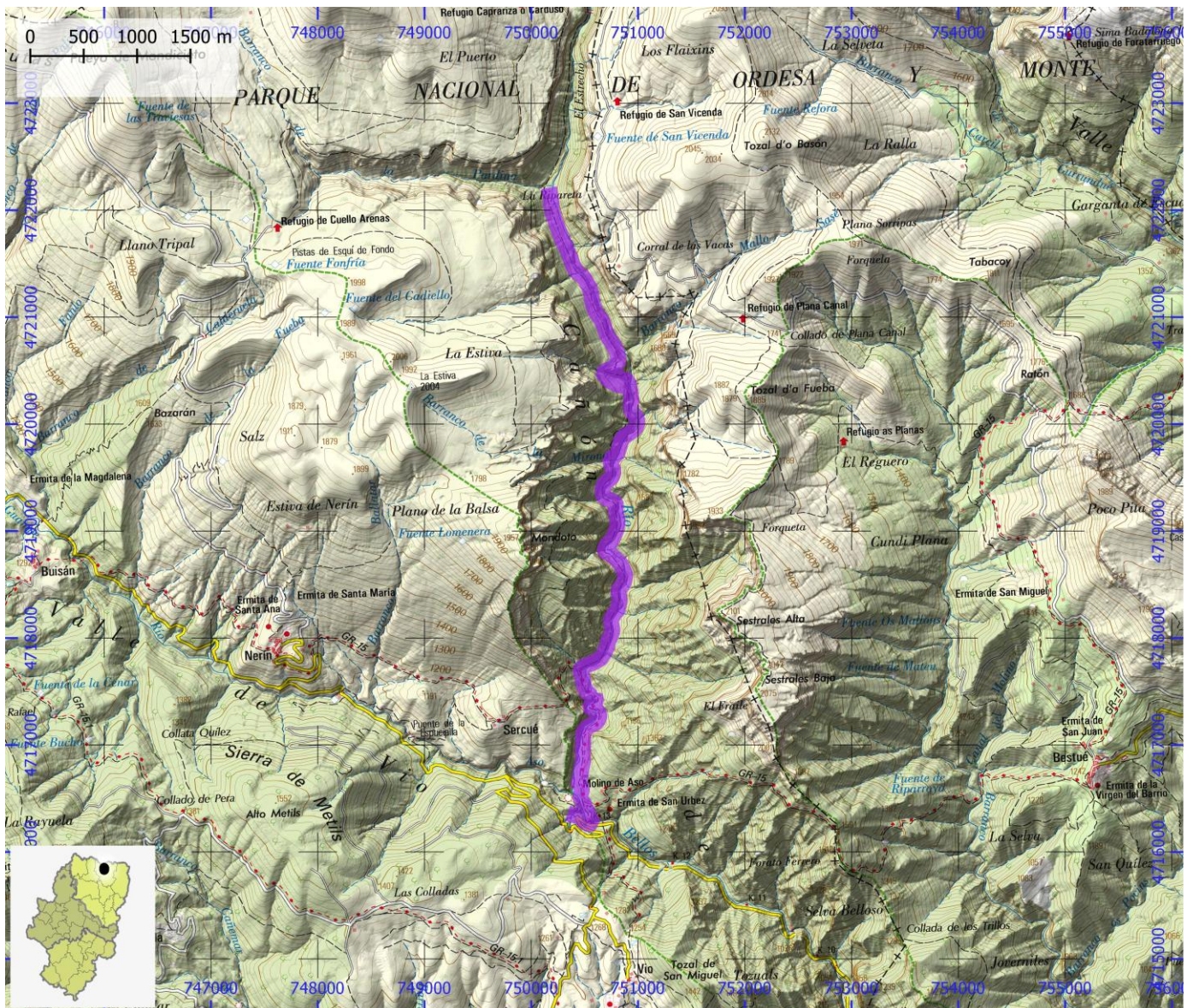
HUMEDAL Parque Nacional de Ordesa y Monte Perdido

MATRÍCULA

ES241001

Nº

ENP101



SENDEROS RED NATURAL DE ARAGÓN

ID OMA

ENP059

NOMBRE Añisclo 3: Ereta de Biés - San Úrbez - La Ripareta - Fuen Blanca

ITINERARIO

Ermita de San Úrbez – A Ripareta – La Fuen Blanca

COMARCA Sobrarbe

PROVINCIA Huesca

ENLACE WEB <https://www.aragon.es/documents/20127/54515588/Senderos+sector+A%C3%99>

MIDE

HORARIO	8:50		3	SEVERIDAD DEL MEDIO NATURAL
DESNIVEL DE SUBIDA (m)	1215		2	ORIENTACIÓN EN EL ITINERARIO
DESNIVEL DE BAJADA (m)	1215		4	DIFICULTAD EN EL DESPLAZAMIENTO
DISTANCIA HORIZONTAL (km)	11,3		4	CANTIDAD DE ESFUERZO NECESARIO
TIPO DE RECORRIDO	Ida y Vuelta			PENDIENTE DE NIEVE
				PASOS DE ESCALADA

HUMEDAL Parque Nacional de Ordesa y Monte Perdido

MATRÍCULA ES241001

Nº

ENP101



SENDEROS RED NATURAL DE ARAGÓN

ID OMA

ENP060

NOMBRE Añiscló 4: Ereta de Biés - San Úrbez - Sercué - Ereta de Biés

ITINERARIO

Ereta de Biés - San Urbez - Sercué - Ereta de Biés

COMARCA Sobrarbe

PROVINCIA Huesca

ENLACE WEB <https://www.aragon.es/documents/20127/54515588/Senderos+sector+A%C3%99>

MIDE

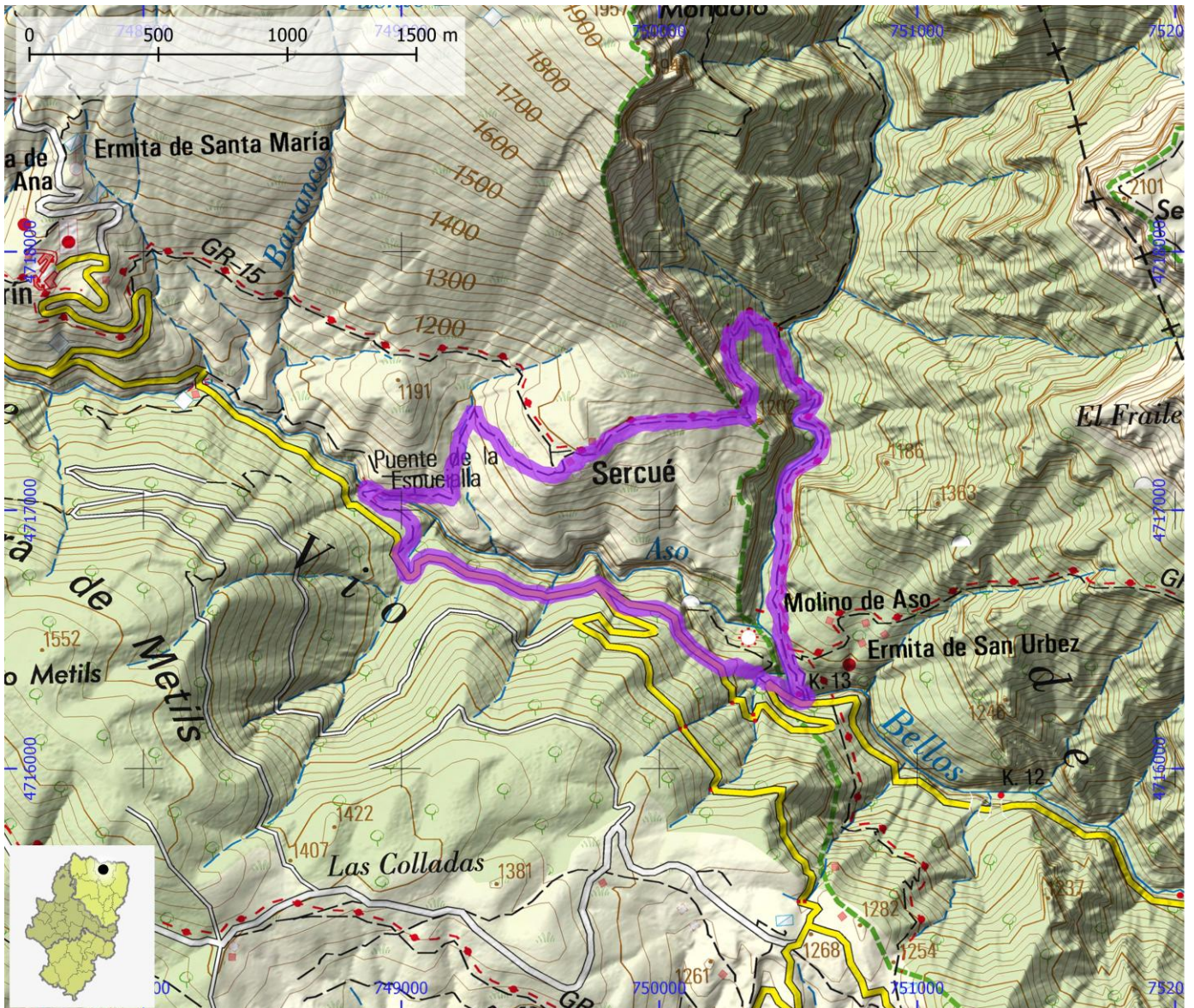
HORARIO	2:35		1	SEVERIDAD DEL MEDIO NATURAL
DESNIVEL DE SUBIDA (m)	360		2	ORIENTACIÓN EN EL ITINERARIO
DESNIVEL DE BAJADA (m)	360		2	DIFICULTAD EN EL DESPLAZAMIENTO
DISTANCIA HORIZONTAL (km)	6,9		2	CANTIDAD DE ESFUERZO NECESARIO
TIPO DE RECORRIDO	Circular			PENDIENTE DE NIEVE
				PASOS DE ESCALADA

HUMEDAL Parque Nacional de Ordesa y Monte Perdido

MATRÍCULA ES241001

Nº

ENP101



SENDEROS RED NATURAL DE ARAGÓN

ID OMA

ENP061

NOMBRE Escuaín 1: Revilla - Mirador de Angonés

ITINERARIO

Carretera de Revilla - ermita de San Lorenzo - miradores de Escuaín

COMARCA Sobrarbe

PROVINCIA Huesca

ENLACE WEB <https://www.aragon.es/documents/20127/54515588/Senderos+sector+Escua%C3%ADn.pdf/aefae90-c701->

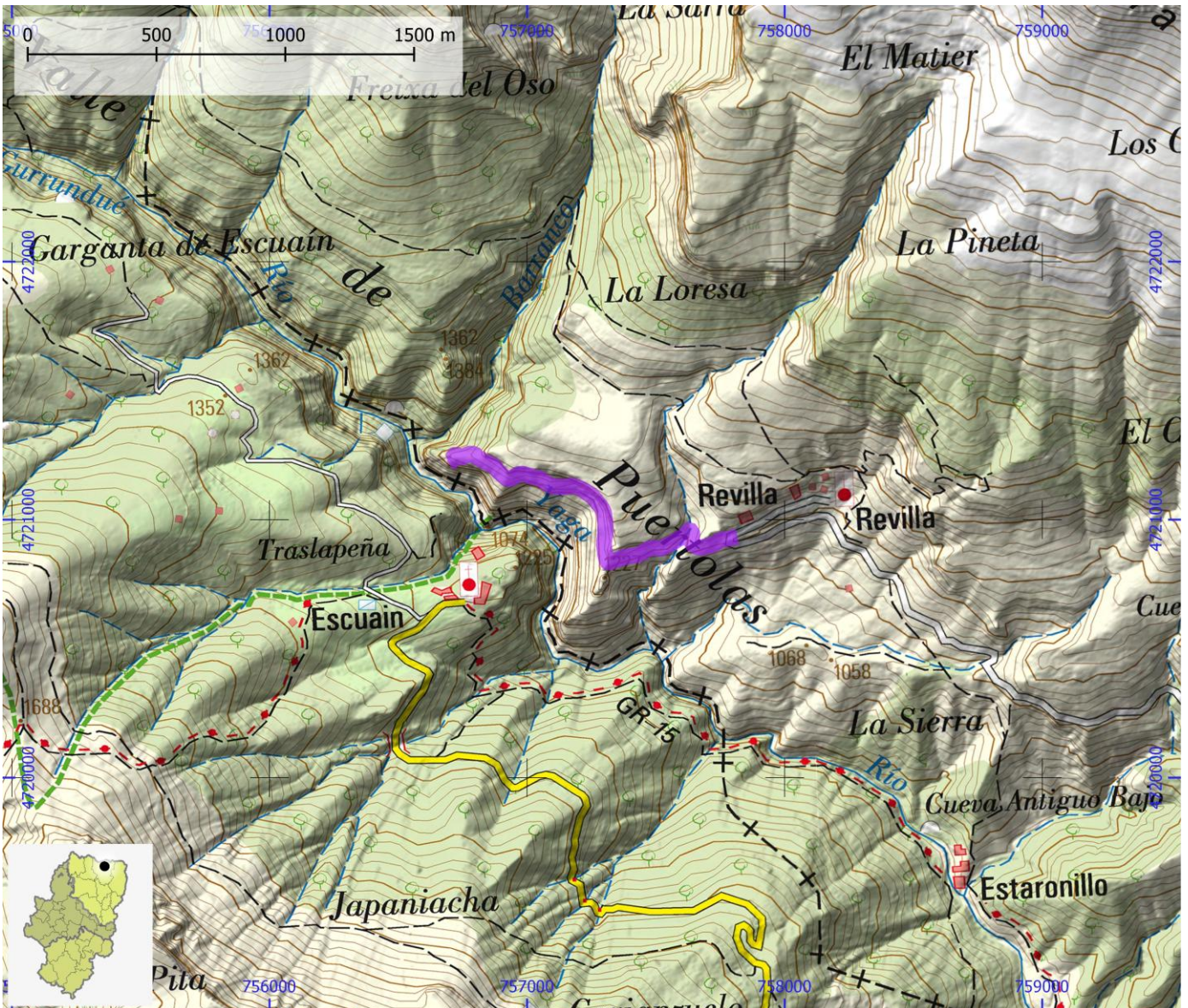
MIDE

HORARIO	1:10		1	SEVERIDAD DEL MEDIO NATURAL
DESNIVEL DE SUBIDA (m)	120		2	ORIENTACIÓN EN EL ITINERARIO
DESNIVEL DE BAJADA (m)	120		2	DIFICULTAD EN EL DESPLAZAMIENTO
DISTANCIA HORIZONTAL (km)	1,5		2	CANTIDAD DE ESFUERZO NECESARIO
TIPO DE RECORRIDO	Ida y Vuelta			PENDIENTE DE NIEVE
				PASOS DE ESCALADA

HUMEDAL Parque Nacional de Ordesa y Monte Perdido

MATRÍCULA ES241001

Nº ENP101



SENDEROS RED NATURAL DE ARAGÓN

ID OMA

ENP062

NOMBRE Escuaín 2: Revilla - Refugio de Foratarruego

ITINERARIO

Revilla - Barranco de Angonés - Cruce sobre Barranco de la Garganta - Refugio de Foratarruego

COMARCA Sobrarbe

PROVINCIA Huesca

ENLACE WEB <https://www.aragon.es/documents/20127/54515588/Senderos+sector+Escua%C3%A9n.pdf/aefae90-c701->

MIDE

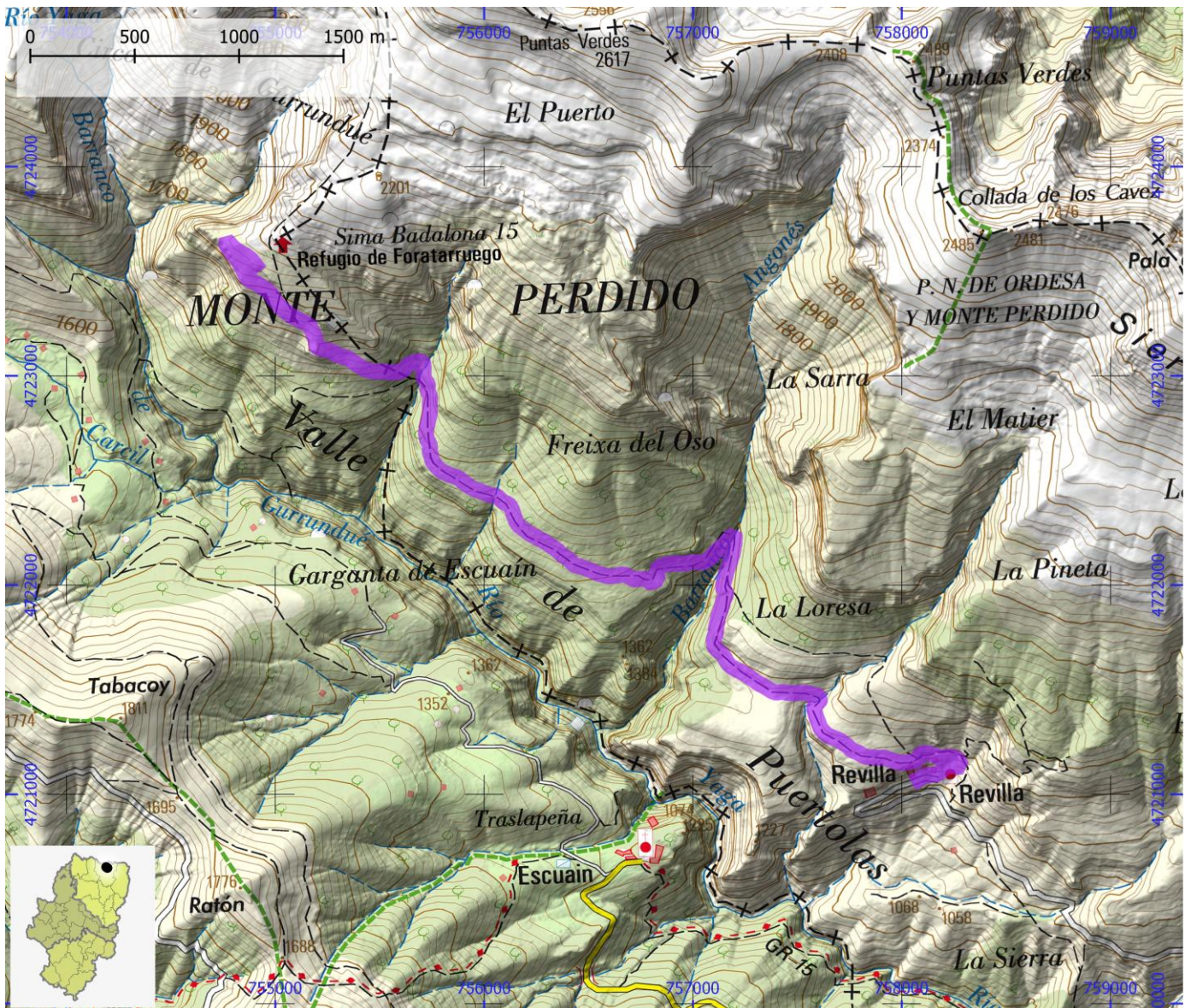
HORARIO	5:25		2	SEVERIDAD DEL MEDIO NATURAL
DESNIVEL DE SUBIDA (m)	775		2	ORIENTACIÓN EN EL ITINERARIO
DESNIVEL DE BAJADA (m)	775		2	DIFICULTAD EN EL DESPLAZAMIENTO
DISTANCIA HORIZONTAL (km)	6,0		3	CANTIDAD DE ESFUERZO NECESARIO
TIPO DE RECORRIDO	Ida y Vuelta			PENDIENTE DE NIEVE
				PASOS DE ESCALADA

HUMEDAL Parque Nacional de Ordesa y Monte Perdido

MATRÍCULA ES241001

Nº

ENP101



SENDEROS RED NATURAL DE ARAGÓN

ID OMA

ENP063

NOMBRE Escuaín 3: Escuaín - Proas de O Castiello

ITINERARIO

Escuaín - Proas de O Castiello - Escuaín

COMARCA Sobrarbe

PROVINCIA Huesca

ENLACE WEB <https://www.aragon.es/documents/20127/54515588/Senderos+sector+Escua%C3%A9n.pdf/aefab90-c701->

MIDE

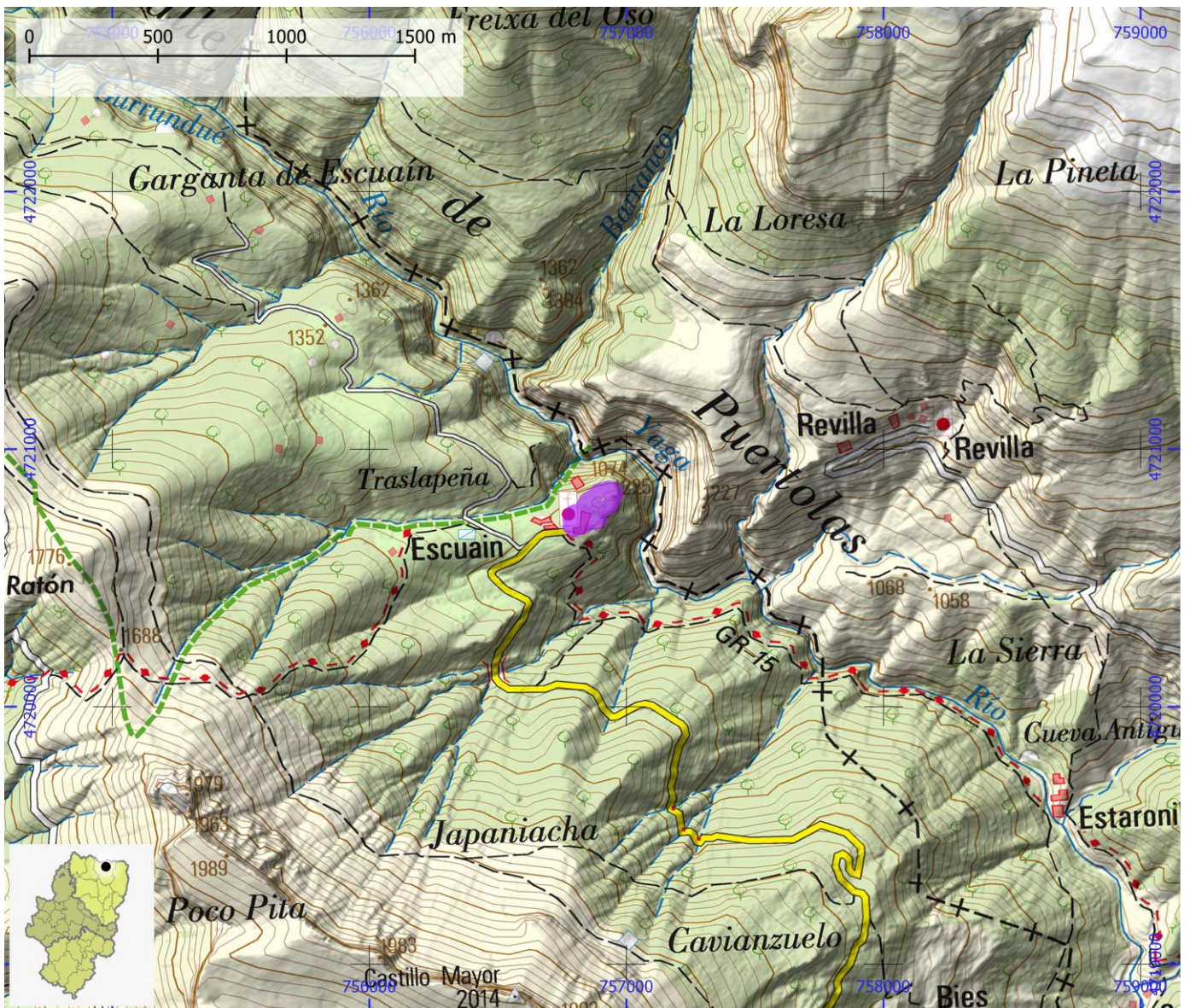
HORARIO	0:20		1	SEVERIDAD DEL MEDIO NATURAL
DESNIVEL DE SUBIDA (m)	25		1	ORIENTACIÓN EN EL ITINERARIO
DESNIVEL DE BAJADA (m)	25		2	DIFICULTAD EN EL DESPLAZAMIENTO
DISTANCIA HORIZONTAL (km)	0,6		1	CANTIDAD DE ESFUERZO NECESARIO
TIPO DE RECORRIDO	Circular			PENDIENTE DE NIEVE
				PASOS DE ESCALADA

HUMEDAL Parque Nacional de Ordesa y Monte Perdido

MATRÍCULA ES241001

Nº

ENP101



SENDEROS RED NATURAL DE ARAGÓN

ID OMA

ENP064

NOMBRE Escuaín 4: Escuaín - Pista de La Valle - Puente de Los Mallos

ITINERARIO

Escuaín - Pista de La Valle - Puente de Los Mallos

COMARCA Sobrarbe

PROVINCIA Huesca

ENLACE WEB <https://www.aragon.es/documents/20127/54515588/Senderos+sector+Escua%C3%ADn.pdf/aefab90-c701->

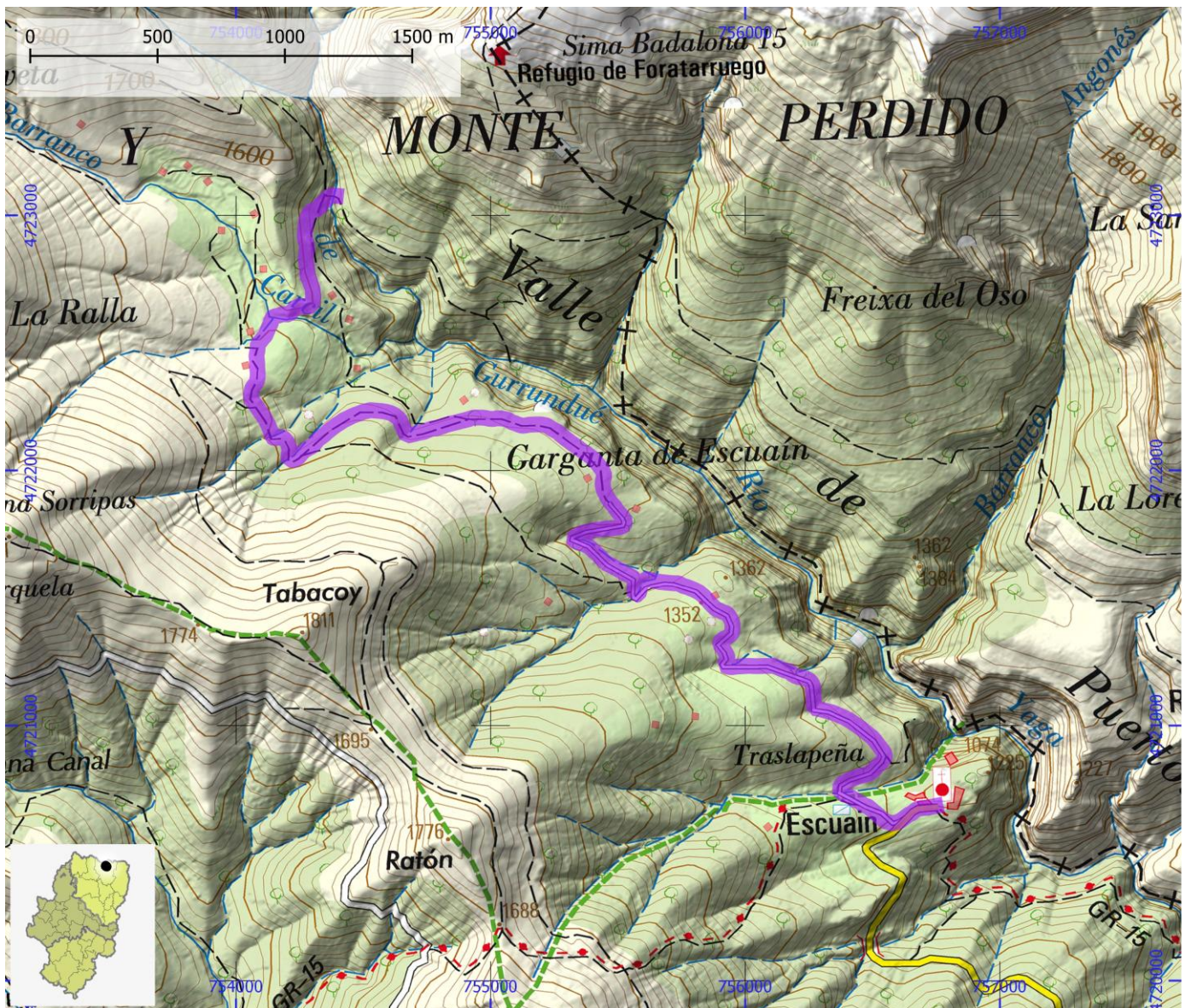
MIDE

HORARIO	4:00		1	SEVERIDAD DEL MEDIO NATURAL
DESNIVEL DE SUBIDA (m)	465		2	ORIENTACIÓN EN EL ITINERARIO
DESNIVEL DE BAJADA (m)	465		1	DIFICULTAD EN EL DESPLAZAMIENTO
DISTANCIA HORIZONTAL (km)	5,8		3	CANTIDAD DE ESFUERZO NECESARIO
TIPO DE RECORRIDO	Ida y Vuelta			PENDIENTE DE NIEVE
				PASOS DE ESCALADA

HUMEDAL Parque Nacional de Ordesa y Monte Perdido

MATRÍCULA ES241001

Nº ENP101



SENDEROS RED NATURAL DE ARAGÓN

ID OMA

ENP065

NOMBRE Ordesa 1: Torla - Turieto Bajo /Alto - Pradera de Ordesa

ITINERARIO

Torla - Cruce GR 11-GR 15 - Turieto Alto - Pradera de Ordesa - Turieto Bajo - Cruce GR 11-GR 15 - Torla

COMARCA Sobrarbe

PROVINCIA Huesca

ENLACE WEB <https://www.aragon.es/documents/20127/54515588/Senderos+sector+Ordesa.pdf/f4a6c776-304d-9af6-2bae>

MIDE

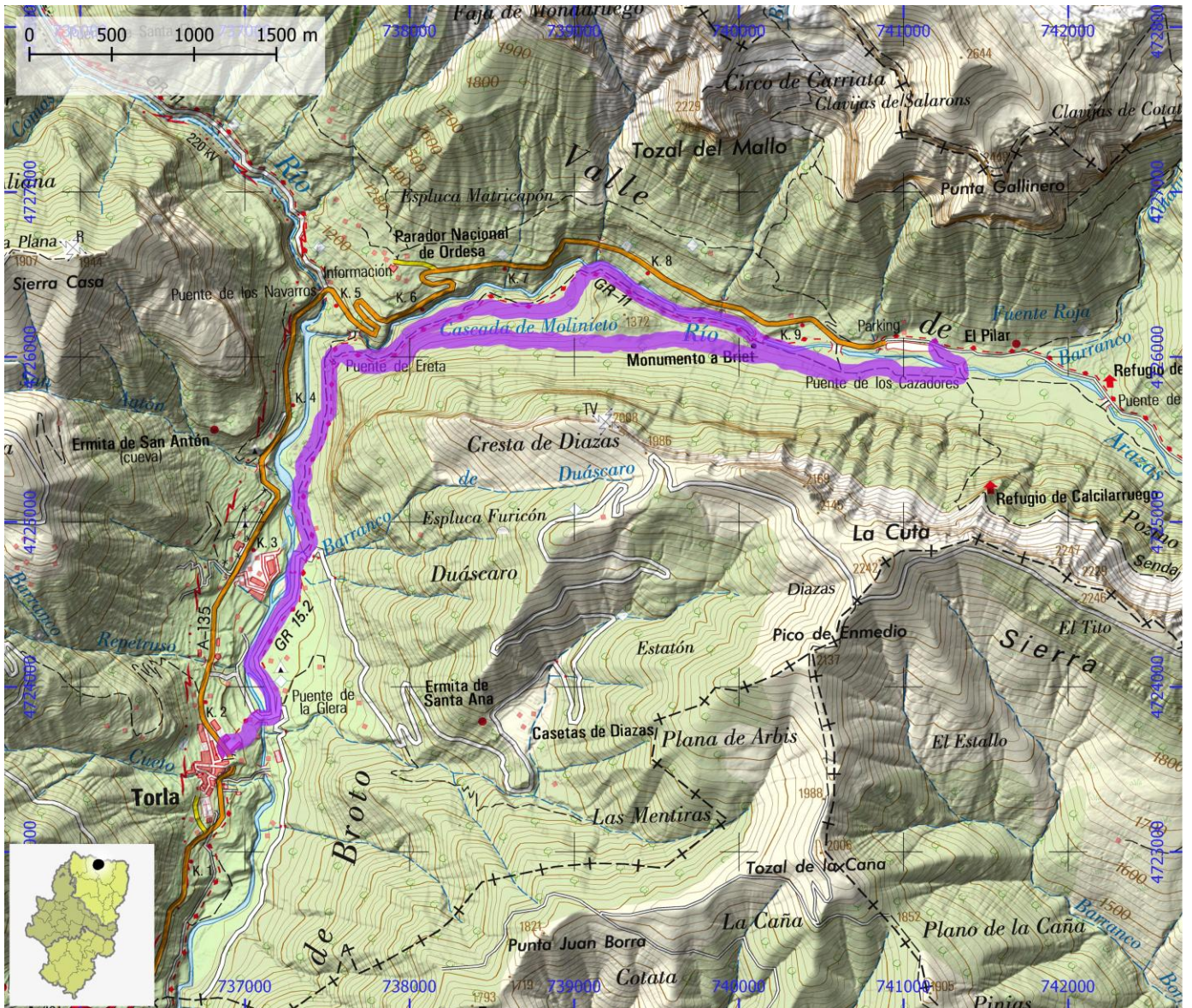
HORARIO	4:45		2	SEVERIDAD DEL MEDIO NATURAL
DESNIVEL DE SUBIDA (m)	480		2	ORIENTACIÓN EN EL ITINERARIO
DESNIVEL DE BAJADA (m)	480		2	DIFICULTAD EN EL DESPLAZAMIENTO
DISTANCIA HORIZONTAL (km)	14,7		3	CANTIDAD DE ESFUERZO NECESARIO
TIPO DE RECORRIDO	Circular			PENDIENTE DE NIEVE
				PASOS DE ESCALADA

HUMEDAL Parque Nacional de Ordesa y Monte Perdido

MATRÍCULA ES241001

Nº

ENP101



SENDEROS RED NATURAL DE ARAGÓN

ID OMA

ENP066

NOMBRE Ordesa 2: Pradera de Ordesa - Cascadas del Estrecho

ITINERARIO

Pradera de Ordesa – Cascada del Estrecho – Pradera de Ordesa

COMARCA Sobrarbe

PROVINCIA Huesca

ENLACE WEB <https://www.aragon.es/documents/20127/54515588/Senderos+sector+Ordesa.pdf/f4a6c776-304d-9af6-2bae>

MIDE

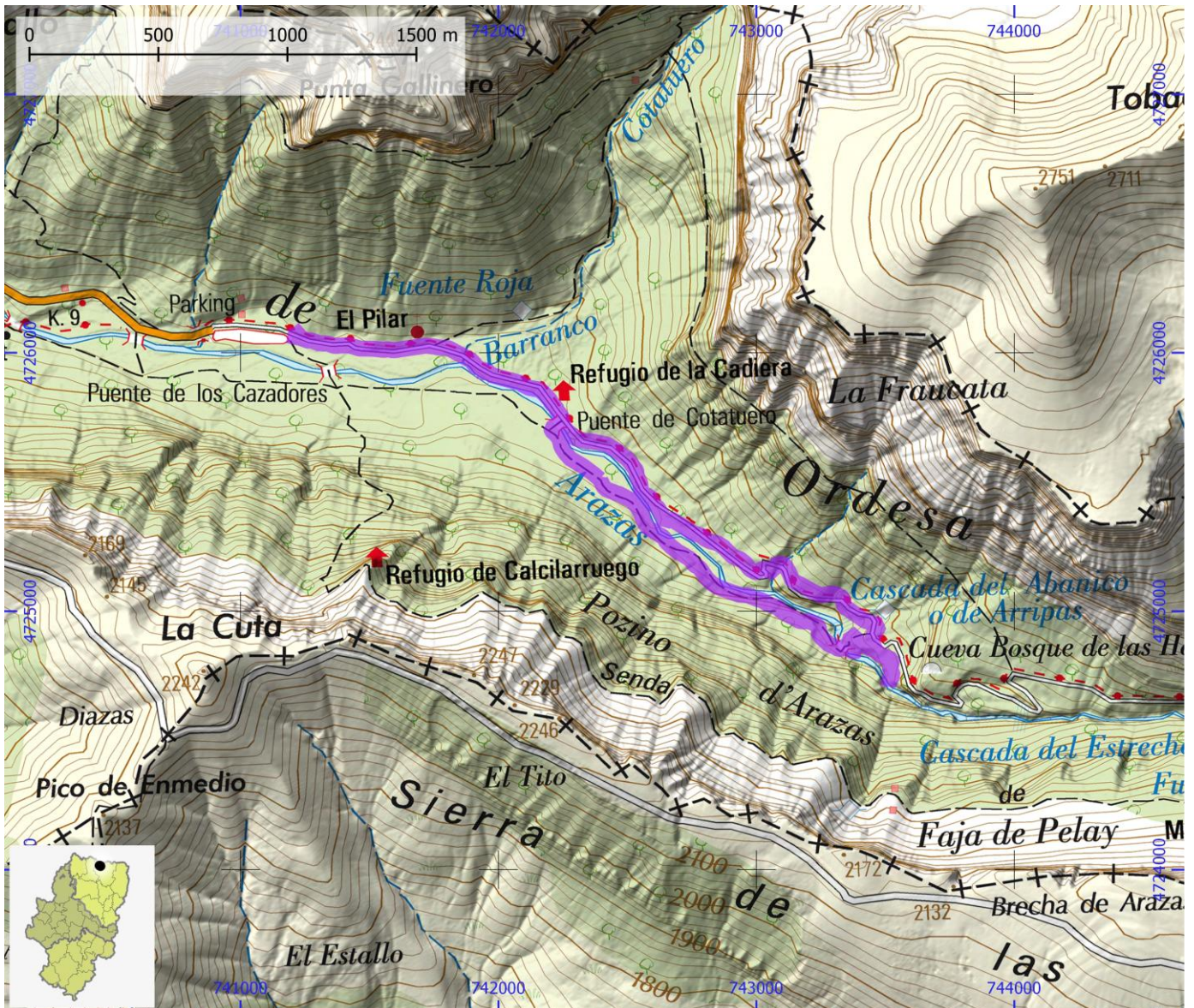
HORARIO	2:00		1	SEVERIDAD DEL MEDIO NATURAL
DESNIVEL DE SUBIDA (m)	190		1	ORIENTACIÓN EN EL ITINERARIO
DESNIVEL DE BAJADA (m)	190		1	DIFICULTAD EN EL DESPLAZAMIENTO
DISTANCIA HORIZONTAL (km)	6,3		2	CANTIDAD DE ESFUERZO NECESARIO
TIPO DE RECORRIDO	Circular			PENDIENTE DE NIEVE
				PASOS DE ESCALADA

HUMEDAL Parque Nacional de Ordesa y Monte Perdido

MATRÍCULA ES241001

Nº

ENP101



SENDEROS RED NATURAL DE ARAGÓN

ID OMA

ENP067

NOMBRE Ordesa 3: Pradera de Ordesa - Circo de Soaso - Cola de Caballo

ITINERARIO

Pradera de Ordesa – Soaso – Cola de Caballo

COMARCA Sobrarbe

PROVINCIA Huesca

ENLACE WEB <https://www.aragon.es/documents/20127/54515588/Senderos+sector+Ordesa.pdf/f4a6c776-304d-9af6-2bae>

MIDE

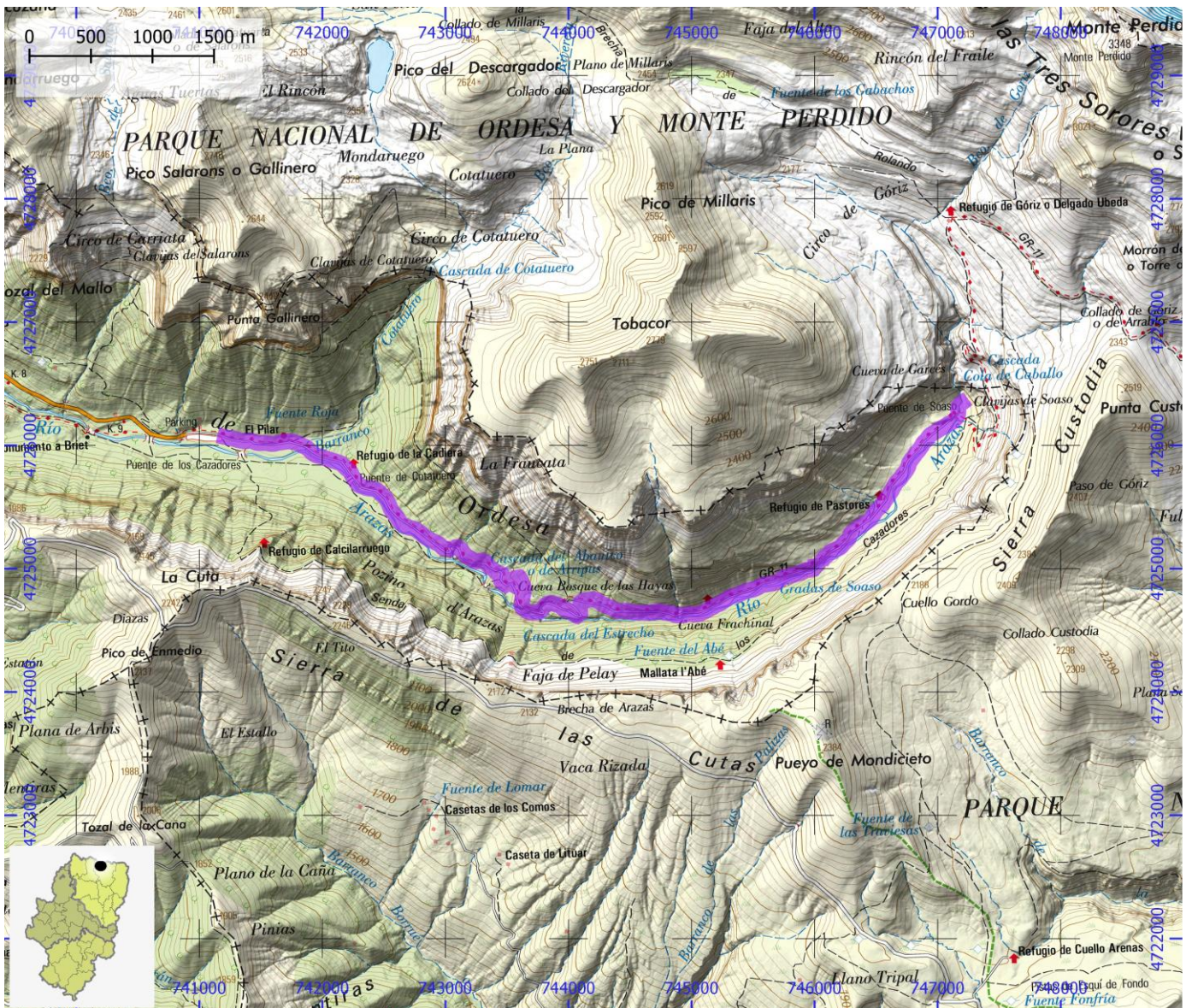
HORARIO	5:20		2	SEVERIDAD DEL MEDIO NATURAL
DESNIVEL DE SUBIDA (m)	475		1	ORIENTACIÓN EN EL ITINERARIO
DESNIVEL DE BAJADA (m)	475		1	DIFICULTAD EN EL DESPLAZAMIENTO
DISTANCIA HORIZONTAL (km)	8,2		3	CANTIDAD DE ESFUERZO NECESARIO
TIPO DE RECORRIDO	Ida y Vuelta			PENDIENTE DE NIEVE
				PASOS DE ESCALADA

HUMEDAL Parque Nacional de Ordesa y Monte Perdido

MATRÍCULA ES241001

Nº

ENP101



SENDEROS RED NATURAL DE ARAGÓN

ID OMA

ENP068

NOMBRE

Ordesa 4: Pradera de Ordesa - Senda de los Cazadores - Faja de Pelay

ITINERARIO

Pradera de Ordesa - Senda de los Cazadores - Faja de Pelay - Circo de Soaso - Pradera de Ordesa

COMARCA

Sobrarbe

PROVINCIA

Huesca

ENLACE WEB

<https://www.aragon.es/documents/20127/54515588/Senderos+sector+Ordesa.pdf/f4a6c776-304d-9af6-2bae>

MIDE

HORARIO	6:35		3	SEVERIDAD DEL MEDIO NATURAL
DESNIVEL DE SUBIDA (m)	820		2	ORIENTACIÓN EN EL ITINERARIO
DESNIVEL DE BAJADA (m)	820		3	DIFICULTAD EN EL DESPLAZAMIENTO
DISTANCIA HORIZONTAL (km)	17,8		4	CANTIDAD DE ESFUERZO NECESARIO
TIPO DE RECORRIDO	Circular			PENDIENTE DE NIEVE
				PASOS DE ESCALADA

HUMEDAL

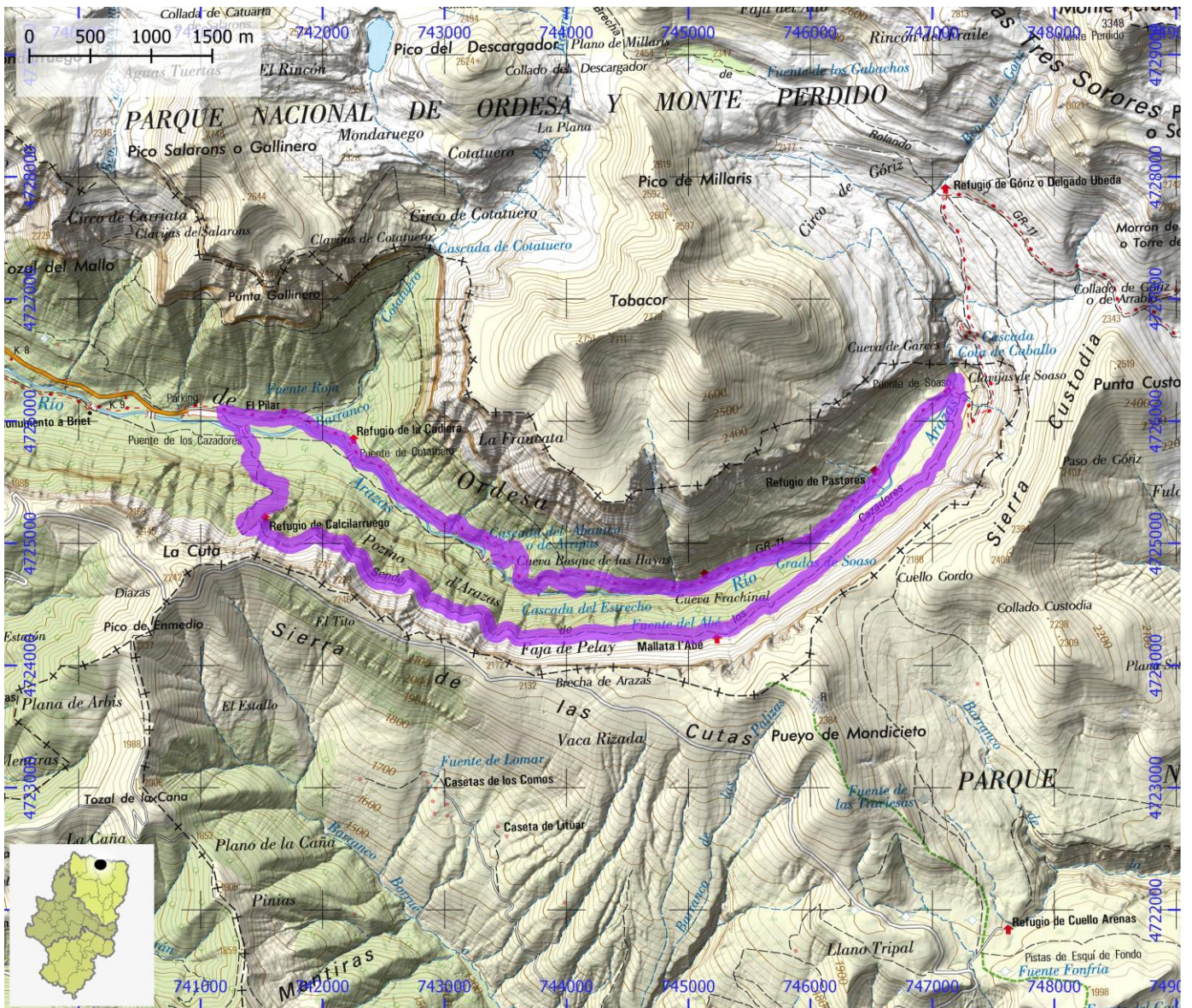
Parque Nacional de Ordesa y Monte Perdido

MATRÍCULA

ES241001

Nº

ENP101



SENDEROS RED NATURAL DE ARAGÓN

ID OMA

ENP069

NOMBRE Ordesa 5: Pradera de Ordesa – cascada y circo de Cotatuero

ITINERARIO

Pradera – cascada y circo de Cotatuero

COMARCA Sobrarbe

PROVINCIA Huesca

ENLACE WEB <https://www.aragon.es/documents/20127/54515588/Senderos+sector+Ordesa.pdf/f4a6c776-304d-9af6-2bae>

MIDE

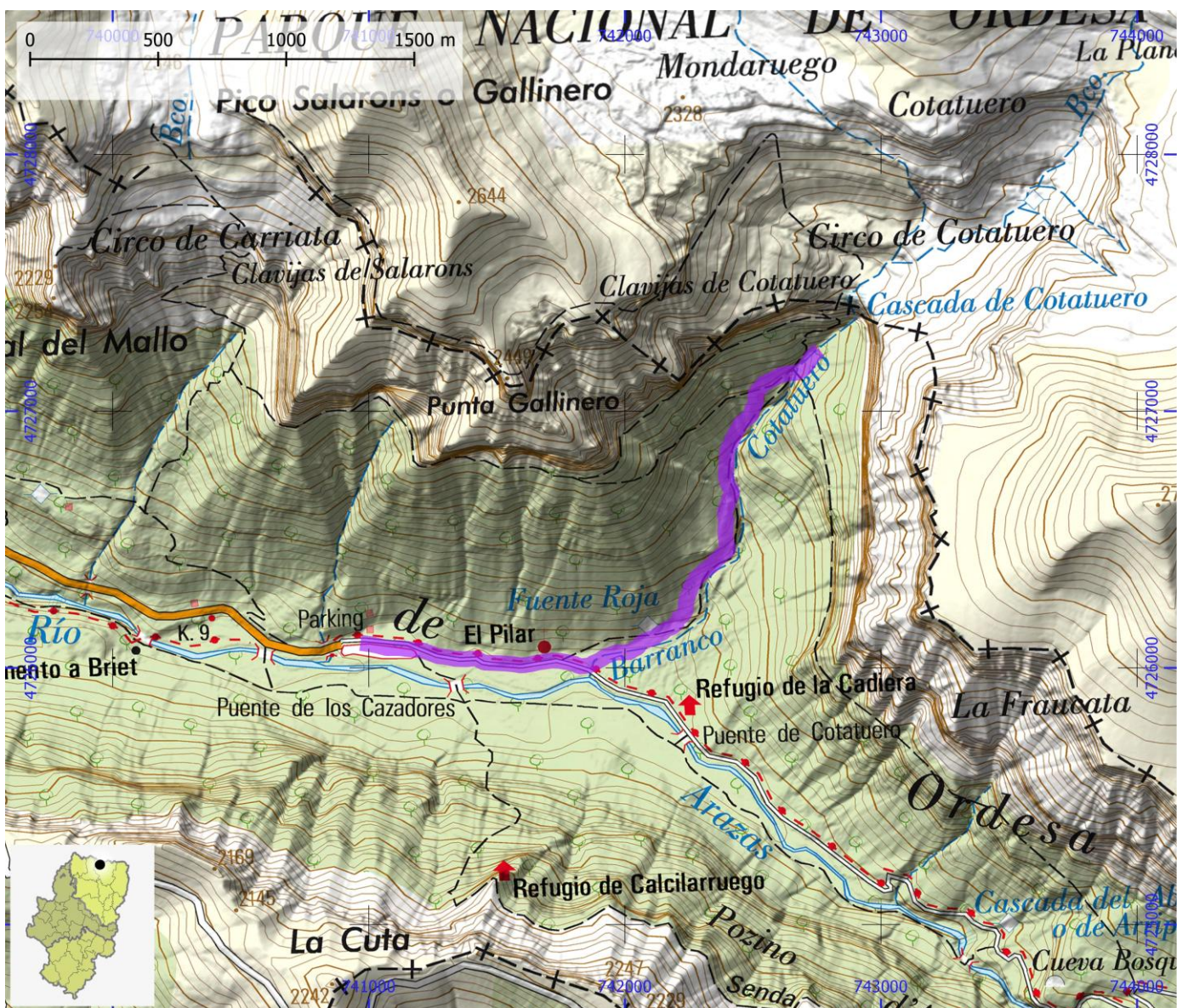
HORARIO	2:40		1	SEVERIDAD DEL MEDIO NATURAL
DESNIVEL DE SUBIDA (m)	395		2	ORIENTACIÓN EN EL ITINERARIO
DESNIVEL DE BAJADA (m)	395		2	DIFICULTAD EN EL DESPLAZAMIENTO
DISTANCIA HORIZONTAL (km)	2,6		2	CANTIDAD DE ESFUERZO NECESARIO
TIPO DE RECORRIDO	Ida y Vuelta			PENDIENTE DE NIEVE
				PASOS DE ESCALADA

HUMEDAL Parque Nacional de Ordesa y Monte Perdido

MATRÍCULA ES241001

Nº

ENP101



SENDEROS RED NATURAL DE ARAGÓN

ID OMA

ENP070

NOMBRE Pineta 1: Aparcamiento - Pista - Llanos de La Larri

ITINERARIO

Pineta - Camino las Cascadas - La Larri - Pista - Pineta

COMARCA Sobrarbe

PROVINCIA Huesca

ENLACE WEB <https://www.aragon.es/documents/20127/54515588/Senderos+sector+Pineta.pdf/4d27e708-2131-64de-193>

MIDE

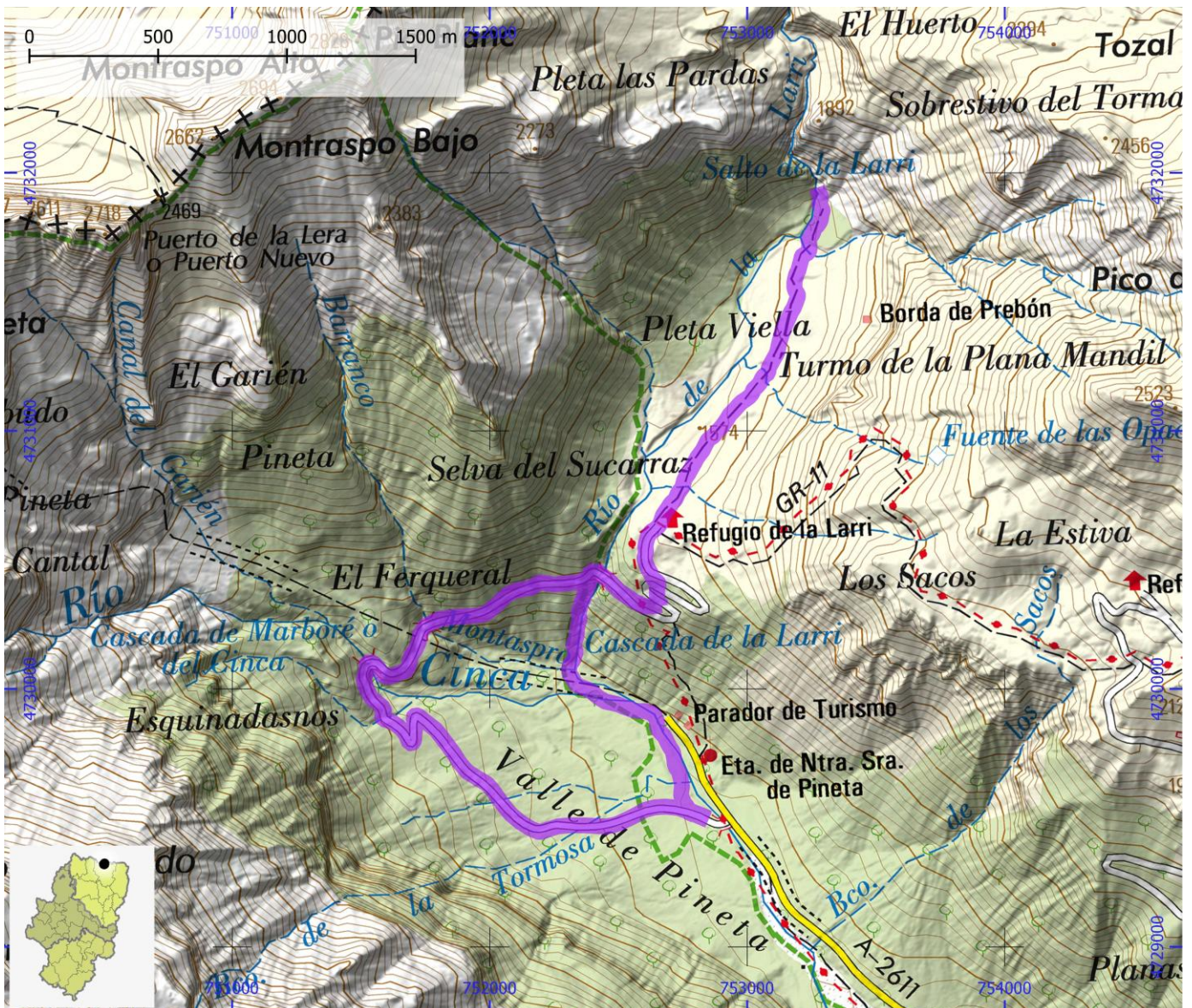
HORARIO	3:00		2	SEVERIDAD DEL MEDIO NATURAL
DESNIVEL DE SUBIDA (m)	400		2	ORIENTACIÓN EN EL ITINERARIO
DESNIVEL DE BAJADA (m)	400		2	DIFICULTAD EN EL DESPLAZAMIENTO
DISTANCIA HORIZONTAL (km)	8,6		2	CANTIDAD DE ESFUERZO NECESARIO
TIPO DE RECORRIDO	Circular			PENDIENTE DE NIEVE
				PASOS DE ESCALADA

HUMEDAL Parque Nacional de Ordesa y Monte Perdido

MATRÍCULA ES241001

Nº

ENP101



SENDEROS RED NATURAL DE ARAGÓN

ID OMA

ENP071

NOMBRE Pineta 2: Aparcamiento - Pista de La Larri - El Felqueral - Cascada del Cinca

ITINERARIO

Aparcamiento de Pineta - Felcaral - Cascada del Cinca

COMARCA Sobrarbe

PROVINCIA Huesca

ENLACE WEB <https://www.aragon.es/documents/20127/54515588/Senderos+sector+Pineta.pdf/4d27e708-2131-64de-193>

MIDE

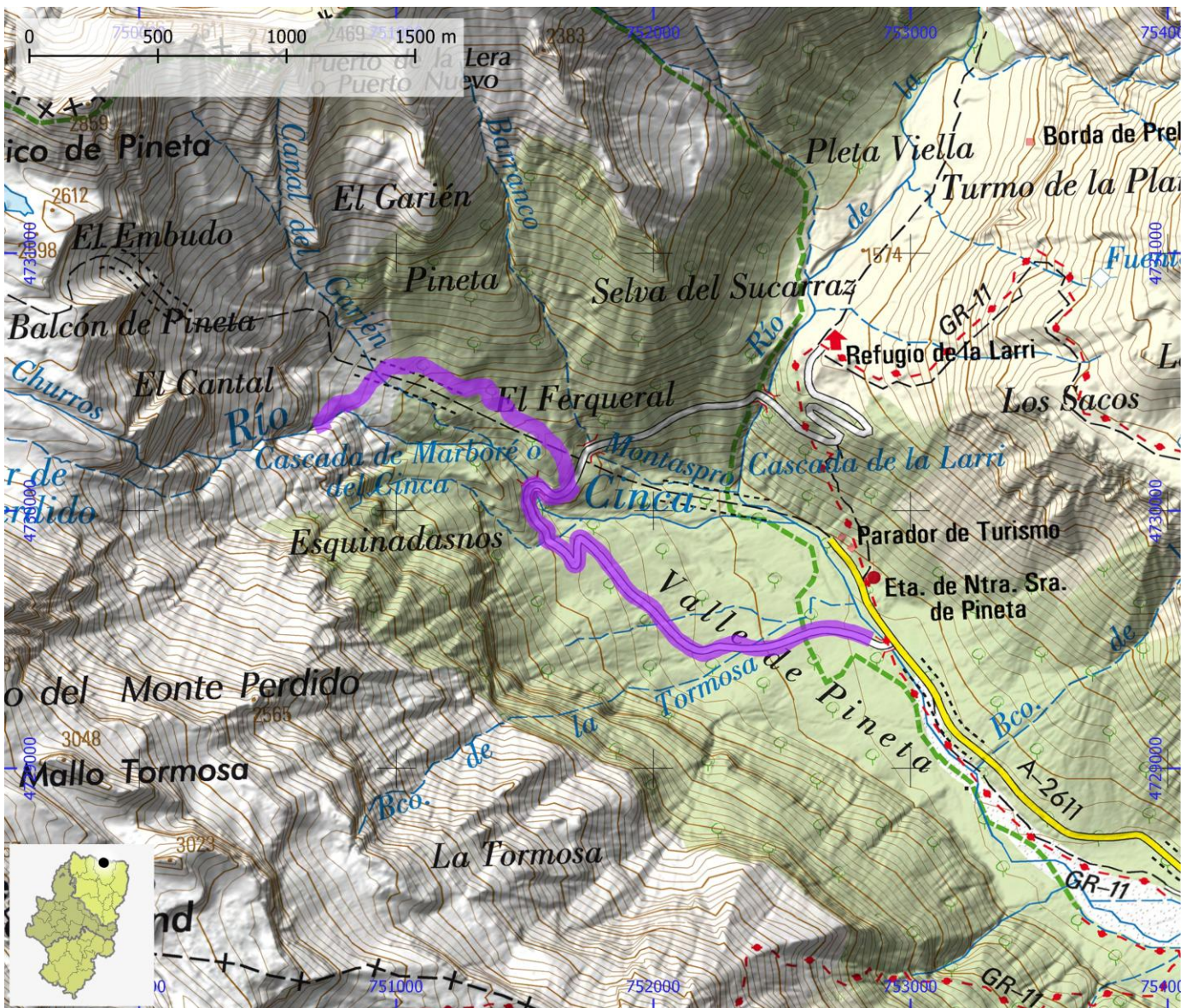
HORARIO	3:10		1	SEVERIDAD DEL MEDIO NATURAL
DESNIVEL DE SUBIDA (m)	455		2	ORIENTACIÓN EN EL ITINERARIO
DESNIVEL DE BAJADA (m)	455		2	DIFICULTAD EN EL DESPLAZAMIENTO
DISTANCIA HORIZONTAL (km)	3,5		2	CANTIDAD DE ESFUERZO NECESARIO
TIPO DE RECORRIDO	Ida y Vuelta			PENDIENTE DE NIEVE
				PASOS DE ESCALADA

HUMEDAL Parque Nacional de Ordesa y Monte Perdido

MATRÍCULA ES241001

Nº

ENP101



SENDEROS RED NATURAL DE ARAGÓN

ID OMA

ENP072

NOMBRE Pineta 3: Aparcamiento - Camino de Marboré - El Felqueral - El Cantal - Balcón de Pineta

ITINERARIO

Aparcamiento de Pineta - Felcaral - Balcón de Pineta – Ibón de Marmorés

COMARCA Sobrarbe

PROVINCIA Huesca

ENLACE WEB <https://www.aragon.es/documents/20127/54515588/Senderos+sector+Pineta.pdf/4d27e708-2131-64de-193>

MIDE

HORARIO	9:25		4	SEVERIDAD DEL MEDIO NATURAL
DESNIVEL DE SUBIDA (m)	1495		3	ORIENTACIÓN EN EL ITINERARIO
DESNIVEL DE BAJADA (m)	1495		3	DIFICULTAD EN EL DESPLAZAMIENTO
DISTANCIA HORIZONTAL (km)	7,3		4	CANTIDAD DE ESFUERZO NECESARIO
TIPO DE RECORRIDO	Ida y Vuelta			PENDIENTE DE NIEVE
				PASOS DE ESCALADA

HUMEDAL Parque Nacional de Ordesa y Monte Perdido

MATRÍCULA ES241001

Nº ENP101



SENDEROS RED NATURAL DE ARAGÓN

ID OMA

ENP073

NOMBRE Sendero S-1: Villa de Ansó - Paco de Ezpelá

ITINERARIO

Villa de Ansó - Paco de Ezpelá

COMARCA La Jacetania

PROVINCIA Huesca

ENLACE WEB

MIDE

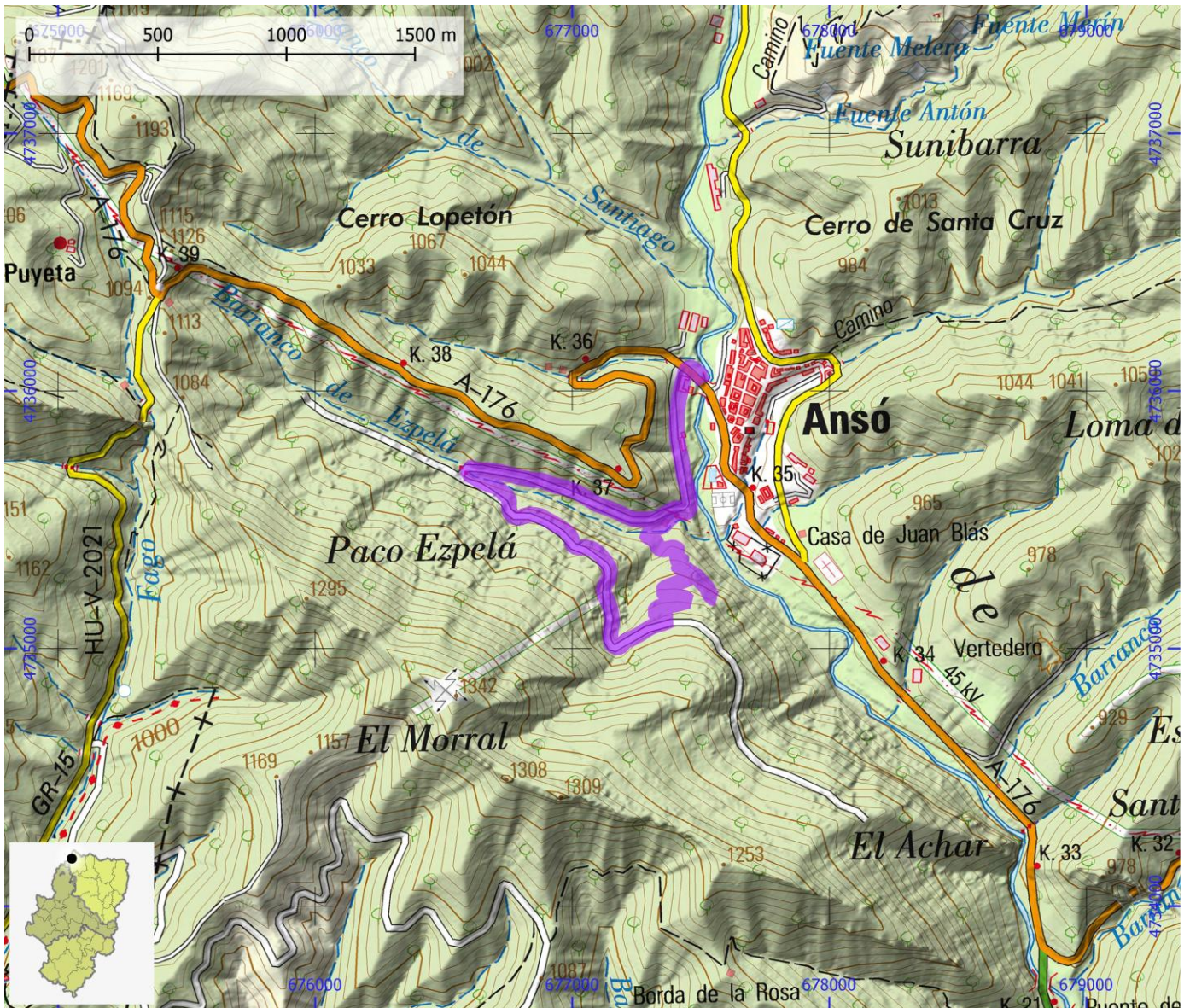
HORARIO	2:00		1	SEVERIDAD DEL MEDIO NATURAL
DESNIVEL DE SUBIDA (m)	165		2	ORIENTACIÓN EN EL ITINERARIO
DESNIVEL DE BAJADA (m)	165		2	DIFICULTAD EN EL DESPLAZAMIENTO
DISTANCIA HORIZONTAL (km)	4,8		2	CANTIDAD DE ESFUERZO NECESARIO
TIPO DE RECORRIDO	Circular			PENDIENTE DE NIEVE
				PASOS DE ESCALADA

HUMEDAL Parque Natural de los Valles Occidentales

MATRÍCULA ES241010

Nº

ENP105



SENDEROS RED NATURAL DE ARAGÓN

ID OMA

ENP074

NOMBRE Sendero S-2: Puente de Zabalcoch - Borda Chimena

ITINERARIO

Puente de Zabalcoch - Borda Chimena

COMARCA La Jacetania

PROVINCIA Huesca

ENLACE WEB

MIDE

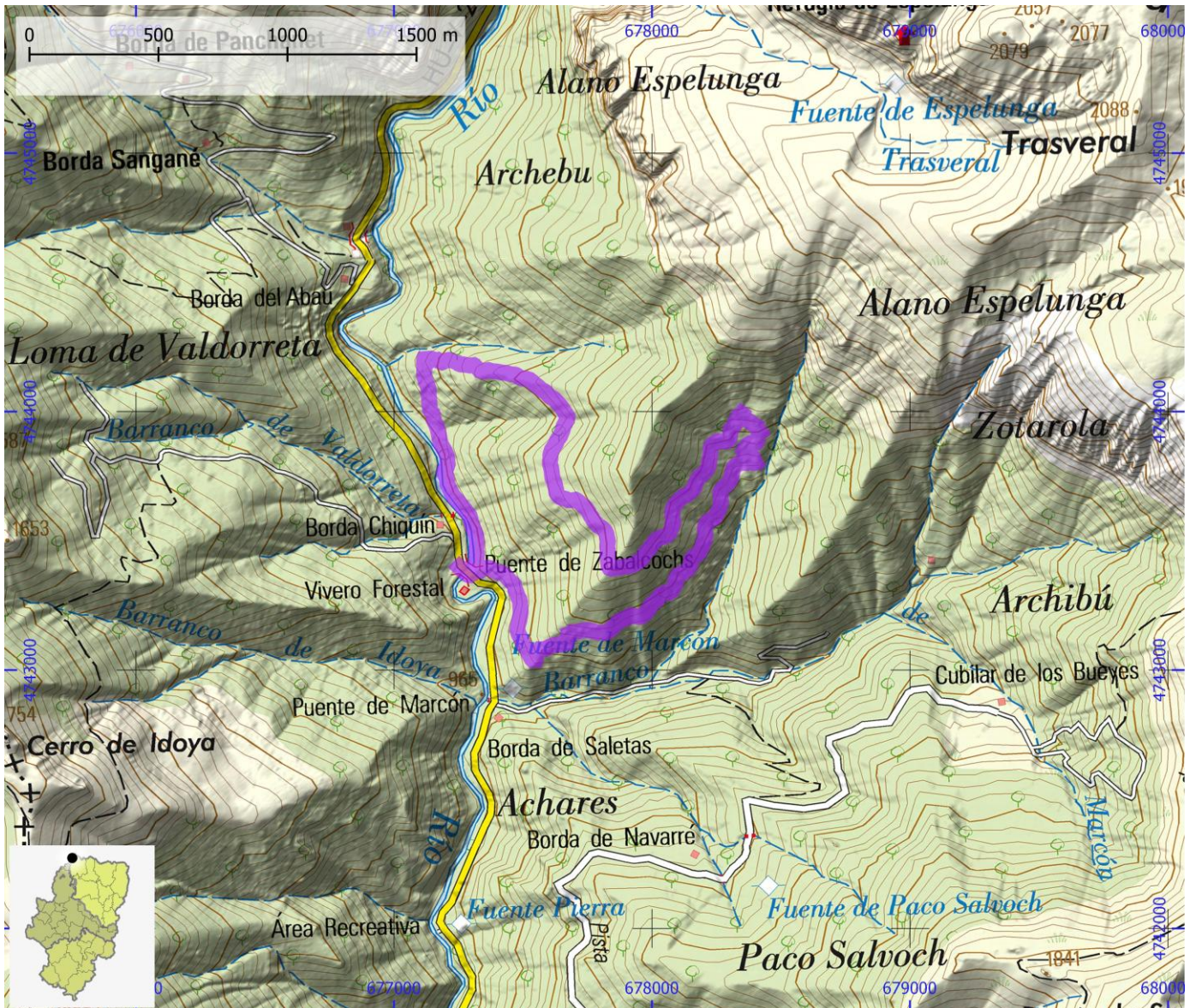
HORARIO	2:40		2	SEVERIDAD DEL MEDIO NATURAL
DESNIVEL DE SUBIDA (m)	450		2	ORIENTACIÓN EN EL ITINERARIO
DESNIVEL DE BAJADA (m)	450		3	DIFICULTAD EN EL DESPLAZAMIENTO
DISTANCIA HORIZONTAL (km)	5,8		2	CANTIDAD DE ESFUERZO NECESARIO
TIPO DE RECORRIDO	Circular			PENDIENTE DE NIEVE
				PASOS DE ESCALADA

HUMEDAL Parque Natural de los Valles Occidentales

MATRÍCULA ES241010

Nº

ENP105



SENDEROS RED NATURAL DE ARAGÓN

ID OMA

ENP075

NOMBRE Sendero S-3: Foyas del Ingeniero

ITINERARIO

Linza - Foyas del Ingeniero

COMARCA La Jacetania

PROVINCIA Huesca

ENLACE WEB

MIDE

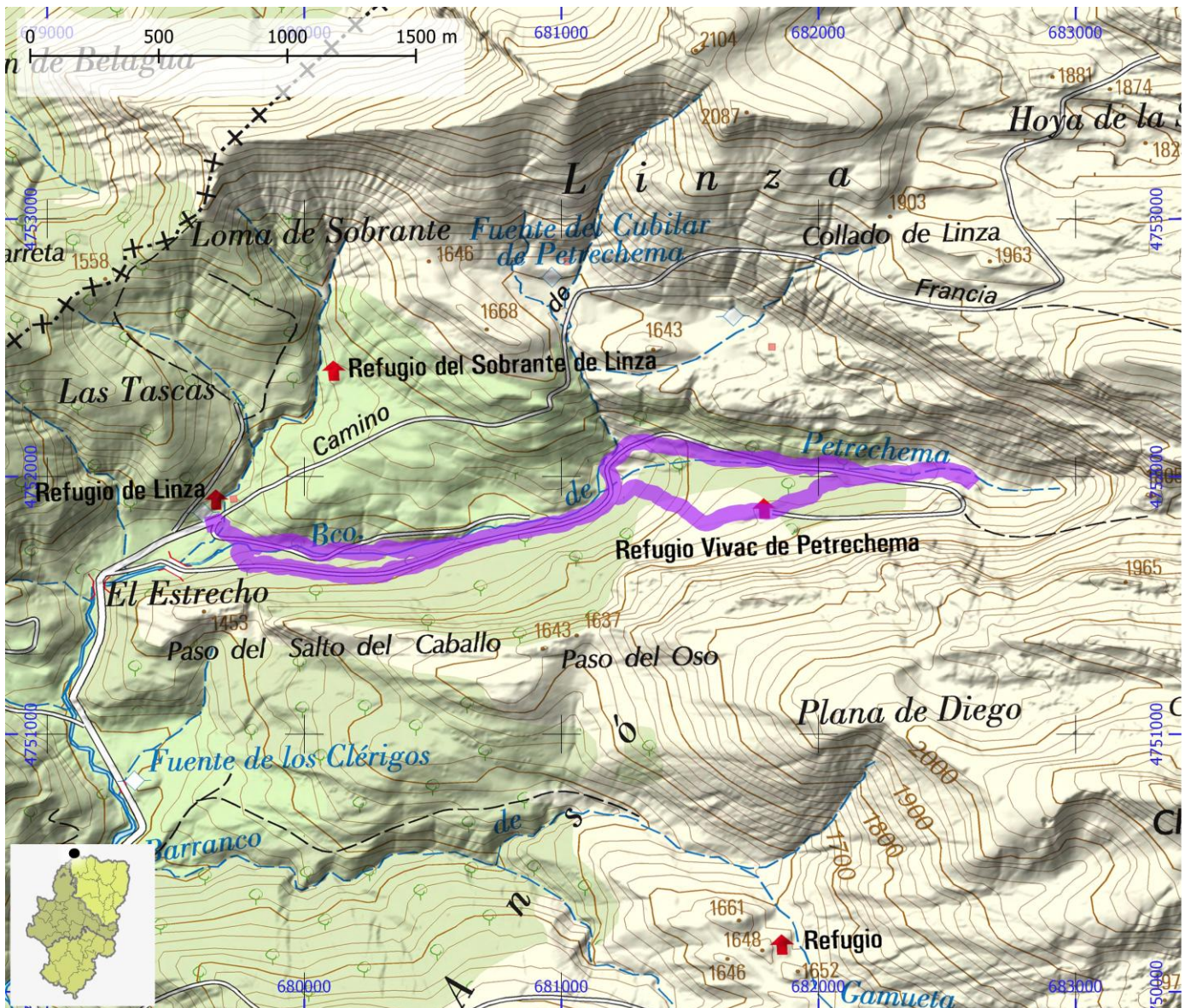
HORARIO	2:40		2	SEVERIDAD DEL MEDIO NATURAL
DESNIVEL DE SUBIDA (m)	240		2	ORIENTACIÓN EN EL ITINERARIO
DESNIVEL DE BAJADA (m)	240		3	DIFICULTAD EN EL DESPLAZAMIENTO
DISTANCIA HORIZONTAL (km)	6,8		2	CANTIDAD DE ESFUERZO NECESARIO
TIPO DE RECORRIDO	Circular			PENDIENTE DE NIEVE
				PASOS DE ESCALADA

HUMEDAL Parque Natural de los Valles Occidentales

MATRÍCULA ES241010

Nº

ENP105



SENDEROS RED NATURAL DE ARAGÓN

ID OMA

ENP076

NOMBRE Sendero S-4: Sendero de Linza (accesible)

ITINERARIO

Refugio de Linza - Fuente de Linza

COMARCA La Jacetania

PROVINCIA Huesca

ENLACE WEB

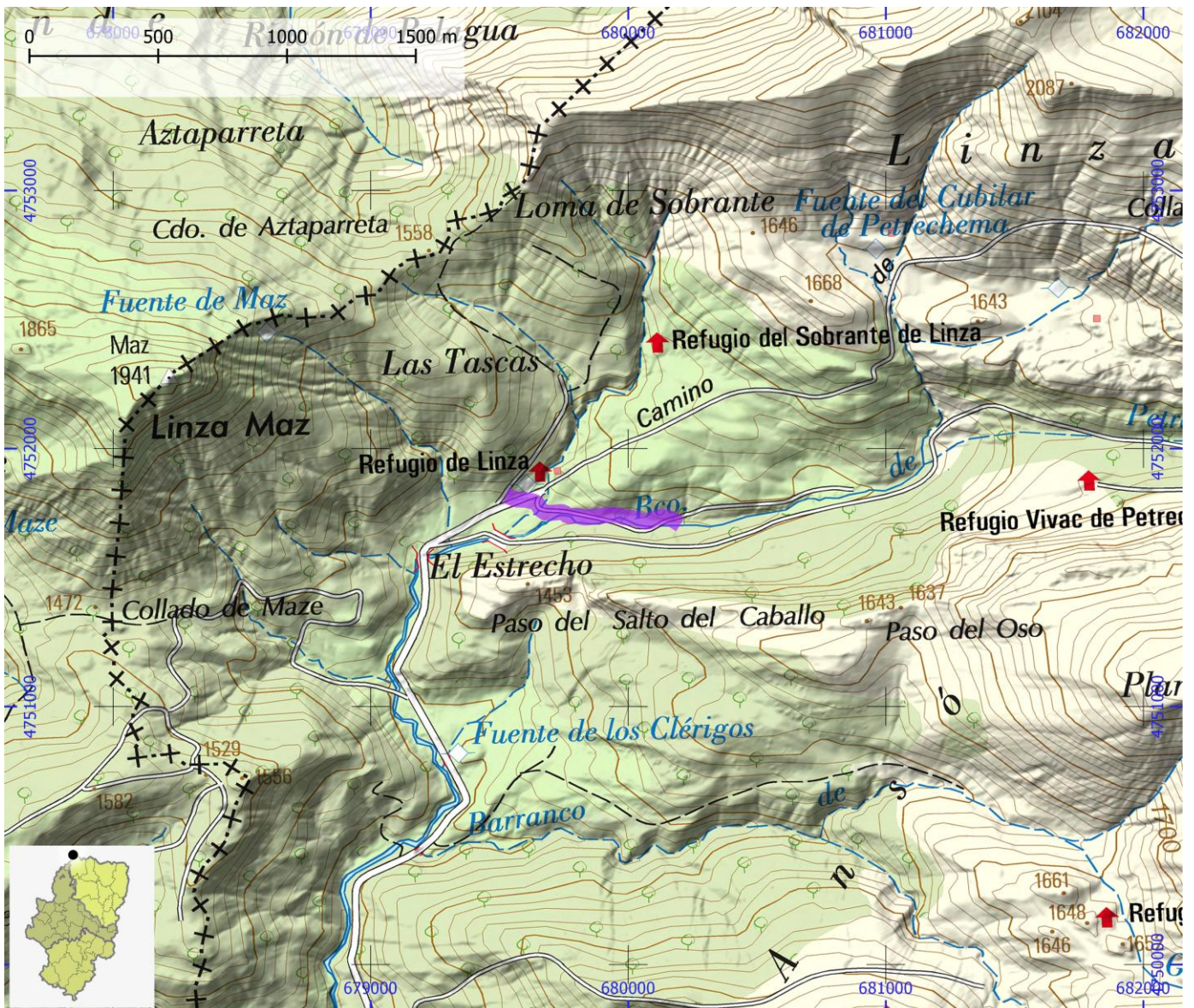
MIDE

HORARIO	0:35		1	SEVERIDAD DEL MEDIO NATURAL
DESNIVEL DE SUBIDA (m)	20		2	ORIENTACIÓN EN EL ITINERARIO
DESNIVEL DE BAJADA (m)	20		1	DIFICULTAD EN EL DESPLAZAMIENTO
DISTANCIA HORIZONTAL (km)	0,7		1	CANTIDAD DE ESFUERZO NECESARIO
TIPO DE RECORRIDO	Ida y Vuelta			PENDIENTE DE NIEVE
				PASOS DE ESCALADA

HUMEDAL Parque Natural de los Valles Occidentales

MATRÍCULA ES241010

Nº ENP105



SENDEROS RED NATURAL DE ARAGÓN

ID OMA

ENP077

NOMBRE Sendero S-5: Por el ibón de Acherito

ITINERARIO

La Mina - Solana de Buxe - Ibón de Acherito - Refugio del Barcal de Acherito - GR 11 - La Mina

COMARCA La Jacetania

PROVINCIA Huesca

ENLACE WEB

MIDE

HORARIO	3:50		3	SEVERIDAD DEL MEDIO NATURAL
DESNIVEL DE SUBIDA (m)	650		2	ORIENTACIÓN EN EL ITINERARIO
DESNIVEL DE BAJADA (m)	650		3	DIFICULTAD EN EL DESPLAZAMIENTO
DISTANCIA HORIZONTAL (km)	10,8		3	CANTIDAD DE ESFUERZO NECESARIO
TIPO DE RECORRIDO	Circular			PENDIENTE DE NIEVE
				PASOS DE ESCALADA

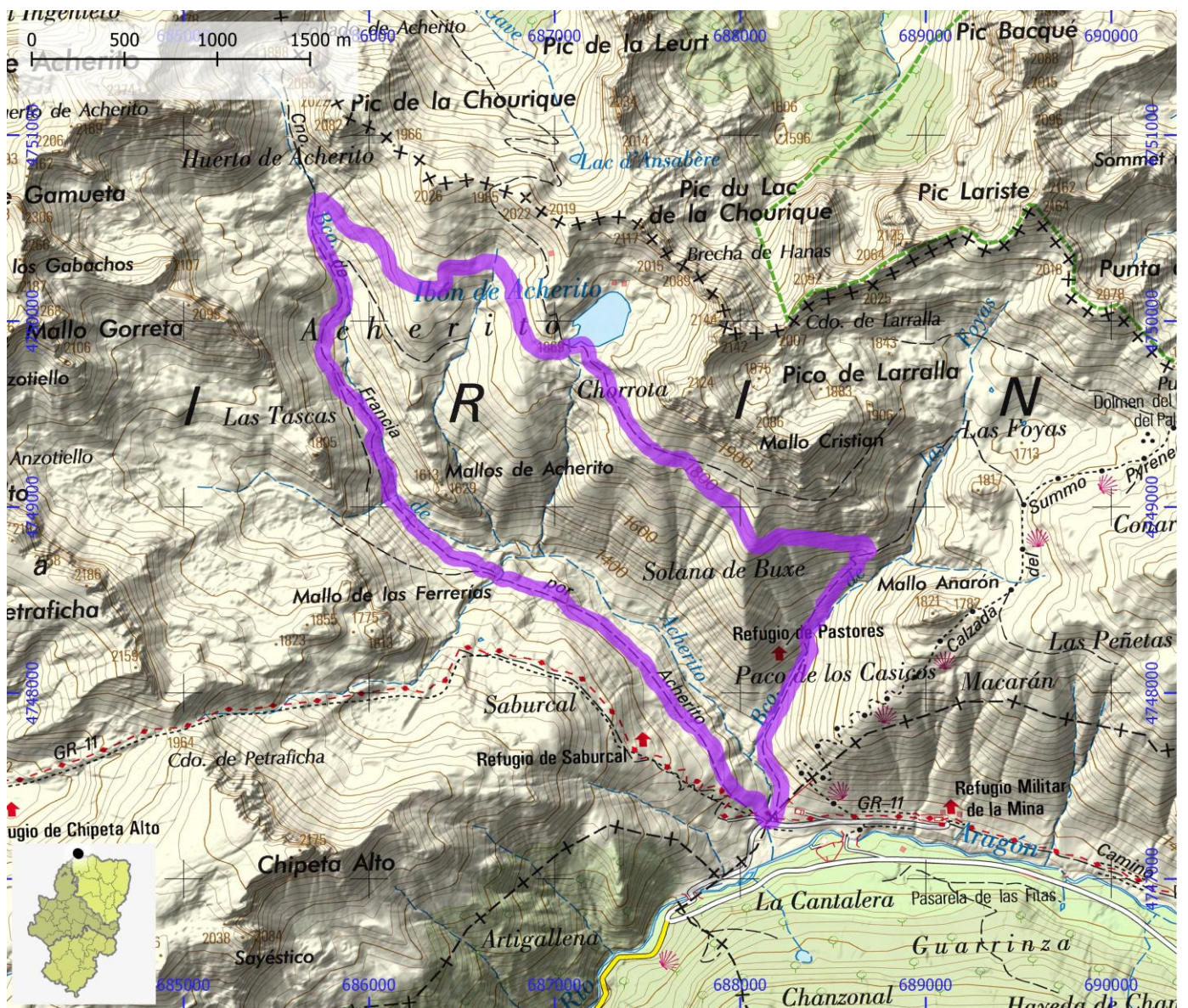
HUMEDAL Parque Natural de los Valles Occidentales

MATRÍCULA

ES241010

Nº

ENP105



SENDEROS RED NATURAL DE ARAGÓN

ID OMA

ENP078

NOMBRE

Sendero S-6: Camino Viejo, Senda los Ganchos y calzada Romana

ITINERARIO

Selva de Oza - Campamento San Juan de Dios - Boca del Infierno - Santa Ana - Calzada Romana - Campamento San Juan de Dios - Selva de Oza

COMARCA

La Jacetania

PROVINCIA

Huesca

ENLACE WEB

MIDE

HORARIO	5:00		3	SEVERIDAD DEL MEDIO NATURAL
DESNIVEL DE SUBIDA (m)	540		2	ORIENTACIÓN EN EL ITINERARIO
DESNIVEL DE BAJADA (m)	540		2	DIFICULTAD EN EL DESPLAZAMIENTO
DISTANCIA HORIZONTAL (km)	14,2		3	CANTIDAD DE ESFUERZO NECESARIO
TIPO DE RECORRIDO	Circular			PENDIENTE DE NIEVE
				PASOS DE ESCALADA

HUMEDAL

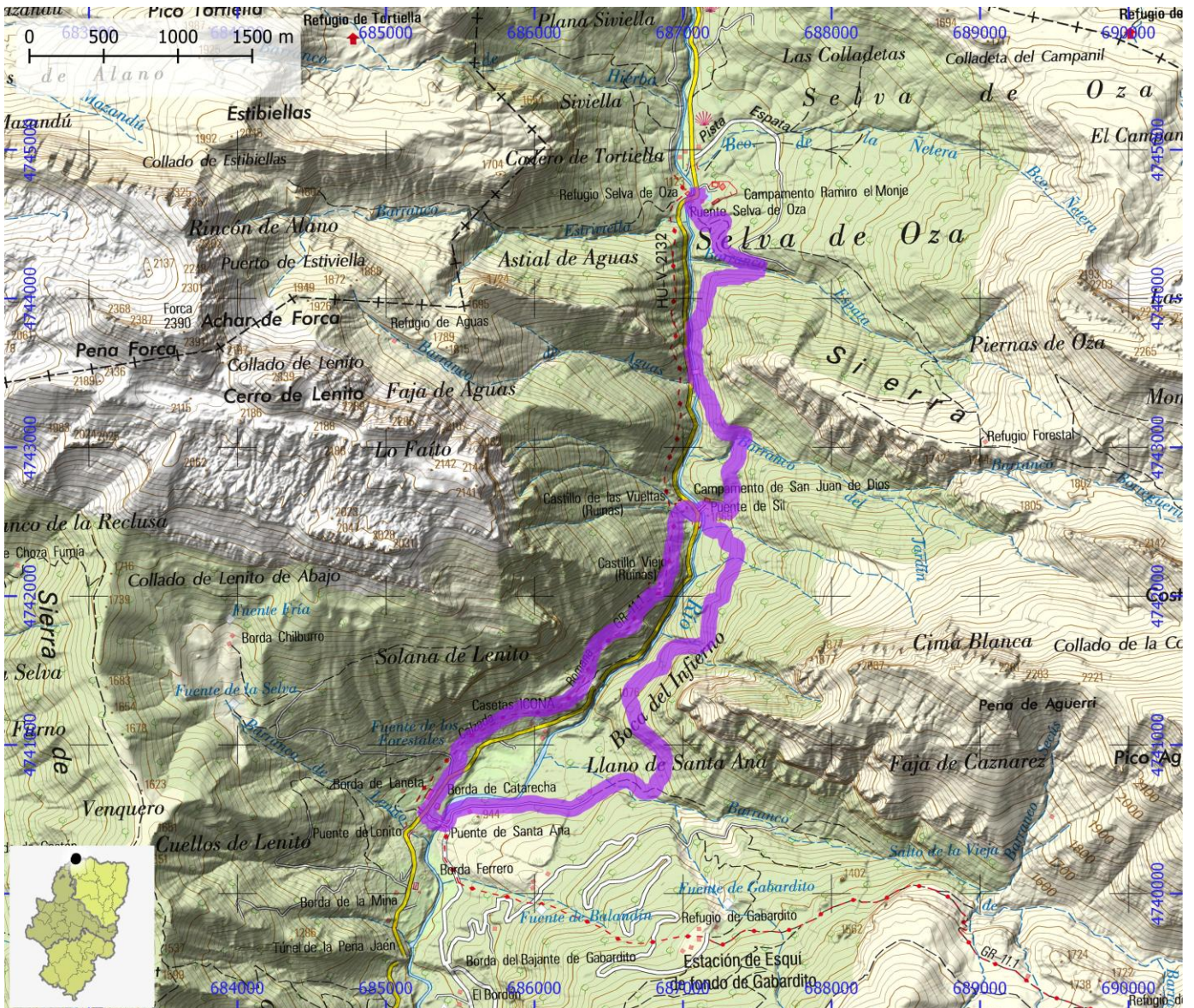
Parque Natural de los Valles Occidentales

MATRÍCULA

ES241010

Nº

ENP105



SENDEROS RED NATURAL DE ARAGÓN

ID OMA

ENP079

NOMBRE Sendero S-7: Sendero de Los Corralones

ITINERARIO

Área Recreativa de Los Corralones - Puente de Labati

COMARCA La Jacetania

PROVINCIA Huesca

ENLACE WEB

MIDE

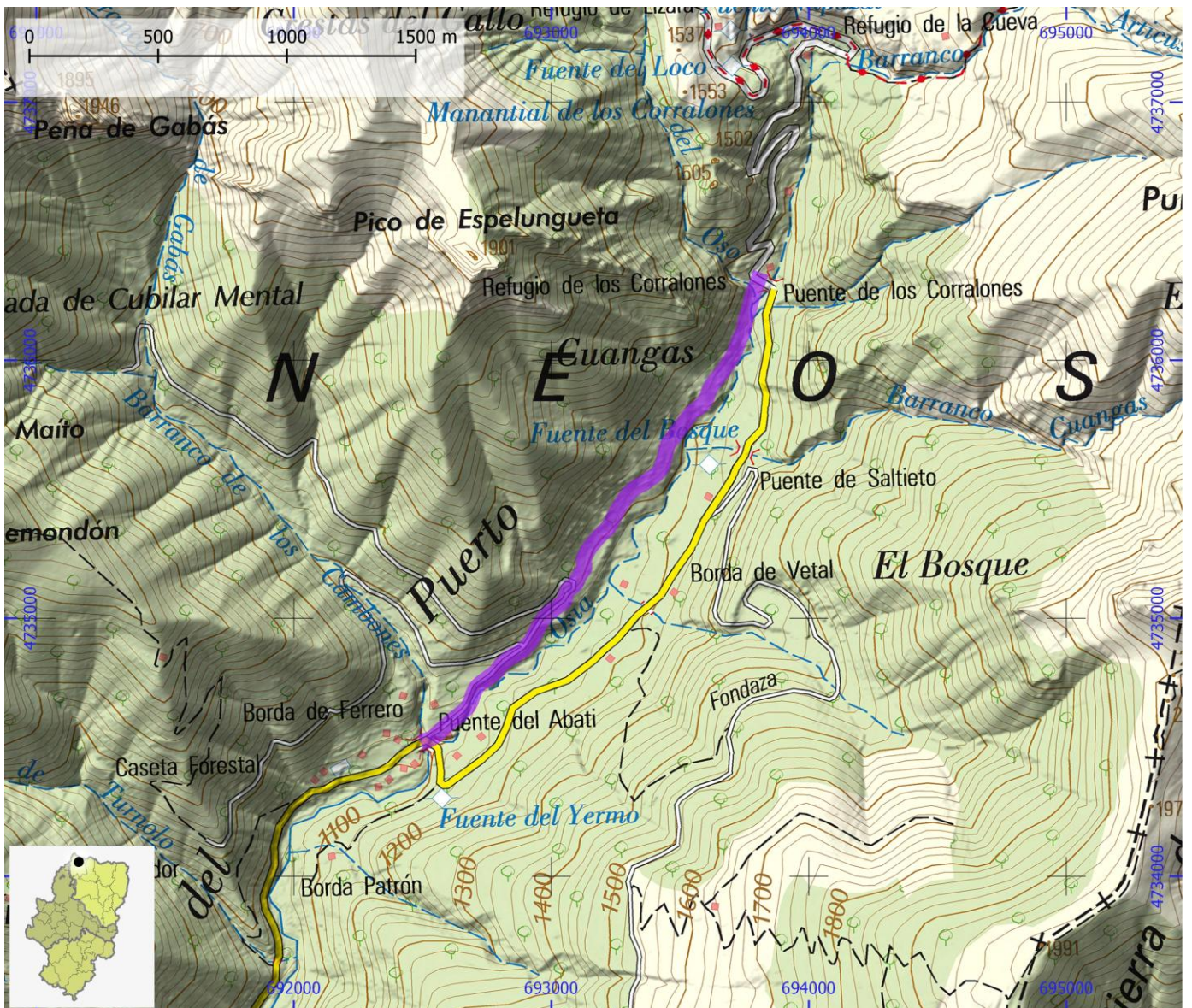
HORARIO	1:20		3	SEVERIDAD DEL MEDIO NATURAL
DESNIVEL DE SUBIDA (m)	160		2	ORIENTACIÓN EN EL ITINERARIO
DESNIVEL DE BAJADA (m)	160		2	DIFICULTAD EN EL DESPLAZAMIENTO
DISTANCIA HORIZONTAL (km)	2,3		2	CANTIDAD DE ESFUERZO NECESARIO
TIPO DE RECORRIDO	Ida y Vuelta			PENDIENTE DE NIEVE
				PASOS DE ESCALADA

HUMEDAL Parque Natural de los Valles Occidentales

MATRÍCULA ES241010

Nº

ENP105



SENDEROS RED NATURAL DE ARAGÓN

ID OMA

ENP080

NOMBRE Sendero S-8: Sendero de Abi

ITINERARIO

Bordas de Castiello - Cueva de Abi - Llanos del Abi - Bordas de Castiello

COMARCA La Jacetania

PROVINCIA Huesca

ENLACE WEB

MIDE

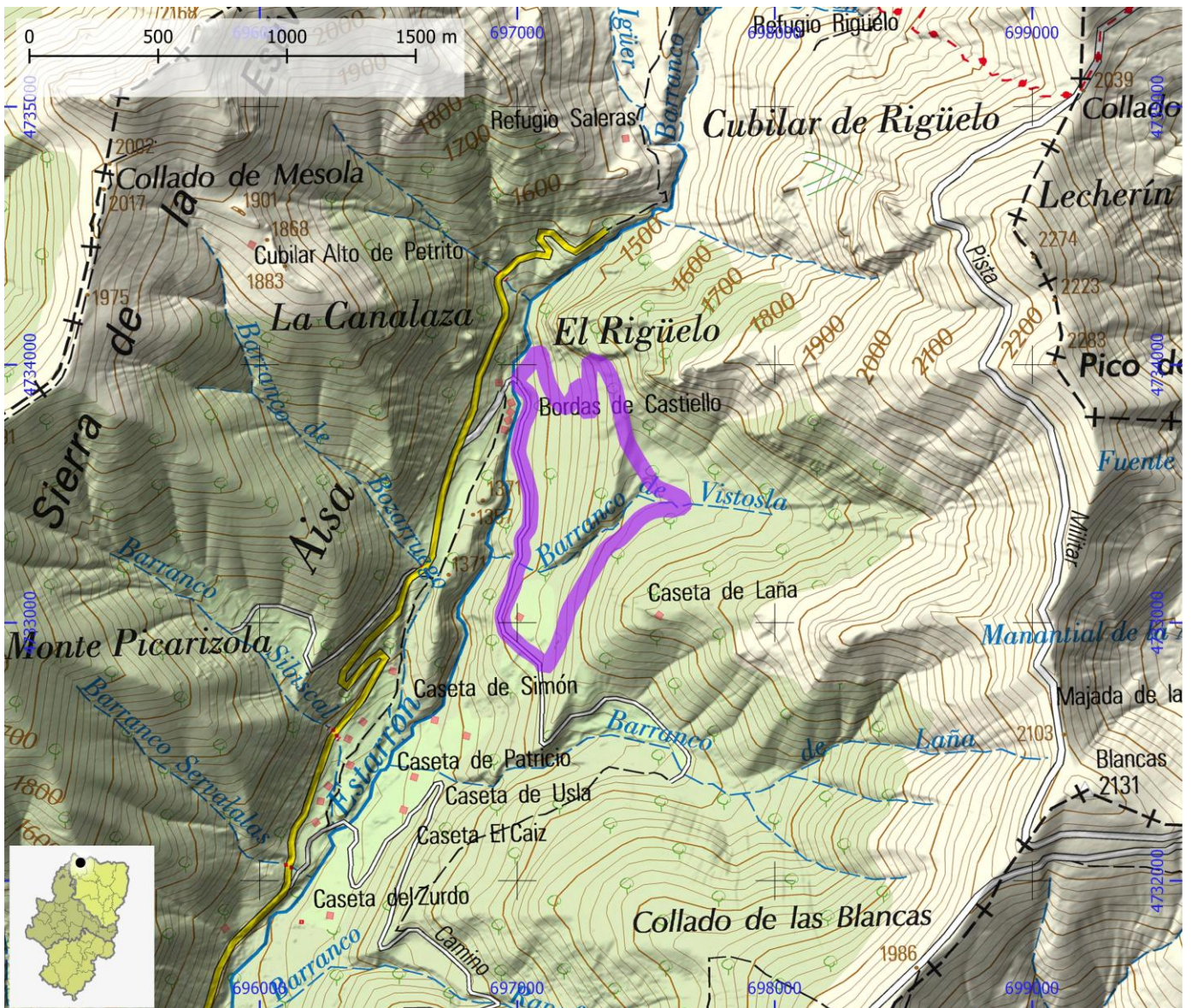
HORARIO	1:40		2	SEVERIDAD DEL MEDIO NATURAL
DESNIVEL DE SUBIDA (m)	200		2	ORIENTACIÓN EN EL ITINERARIO
DESNIVEL DE BAJADA (m)	200		3	DIFICULTAD EN EL DESPLAZAMIENTO
DISTANCIA HORIZONTAL (km)	3,7		2	CANTIDAD DE ESFUERZO NECESARIO
TIPO DE RECORRIDO	Circular			PENDIENTE DE NIEVE
				PASOS DE ESCALADA

HUMEDAL Parque Natural de los Valles Occidentales

MATRÍCULA ES241010

Nº

ENP105



SENDEROS RED NATURAL DE ARAGÓN

ID OMA

ENP081

NOMBRE Sendero S-1: Balcón de los Pirineos

ITINERARIO

Monasterio Nuevo de San Juan de la Peña - mirador Balcón de los Pirineos

COMARCA La Jacetania

PROVINCIA Huesca

ENLACE WEB <http://www.rednaturaldearagon.com/senderos/s1-balcon-de-los-pirineos/>

MIDE

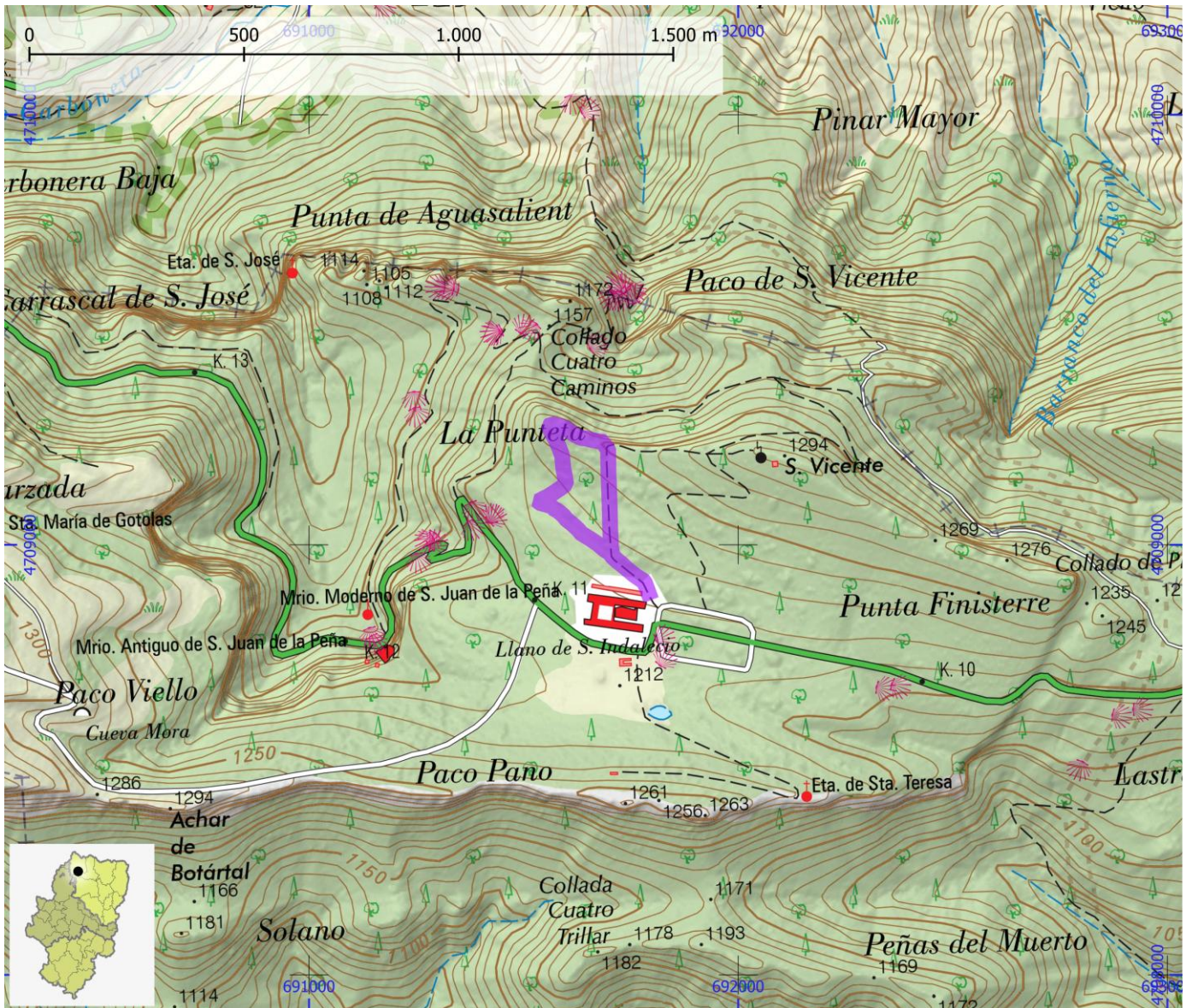
HORARIO	0:20			1	SEVERIDAD DEL MEDIO NATURAL
DESNIVEL DE SUBIDA (m)	25			2	ORIENTACIÓN EN EL ITINERARIO
DESNIVEL DE BAJADA (m)	25			1	DIFICULTAD EN EL DESPLAZAMIENTO
DISTANCIA HORIZONTAL (km)	1,1			1	CANTIDAD DE ESFUERZO NECESARIO
TIPO DE RECORRIDO	Circular				PENDIENTE DE NIEVE
					PASOS DE ESCALADA

HUMEDAL Paisaje Protegido de San Juan de la Peña y Monte Oroel

MATRÍCULA ES241002

Nº

ENP302



SENDEROS RED NATURAL DE ARAGÓN

ID OMA

ENP082

NOMBRE Sendero S-2: Ermita de San Voto

ITINERARIO

Monasterio Nuevo de San Juan de la Peña - ermita de San Voto

COMARCA La Jacetania

PROVINCIA Huesca

ENLACE WEB <http://www.rednaturaldearagon.com/senderos/s2-ermita-de-san-voto/>

MIDE

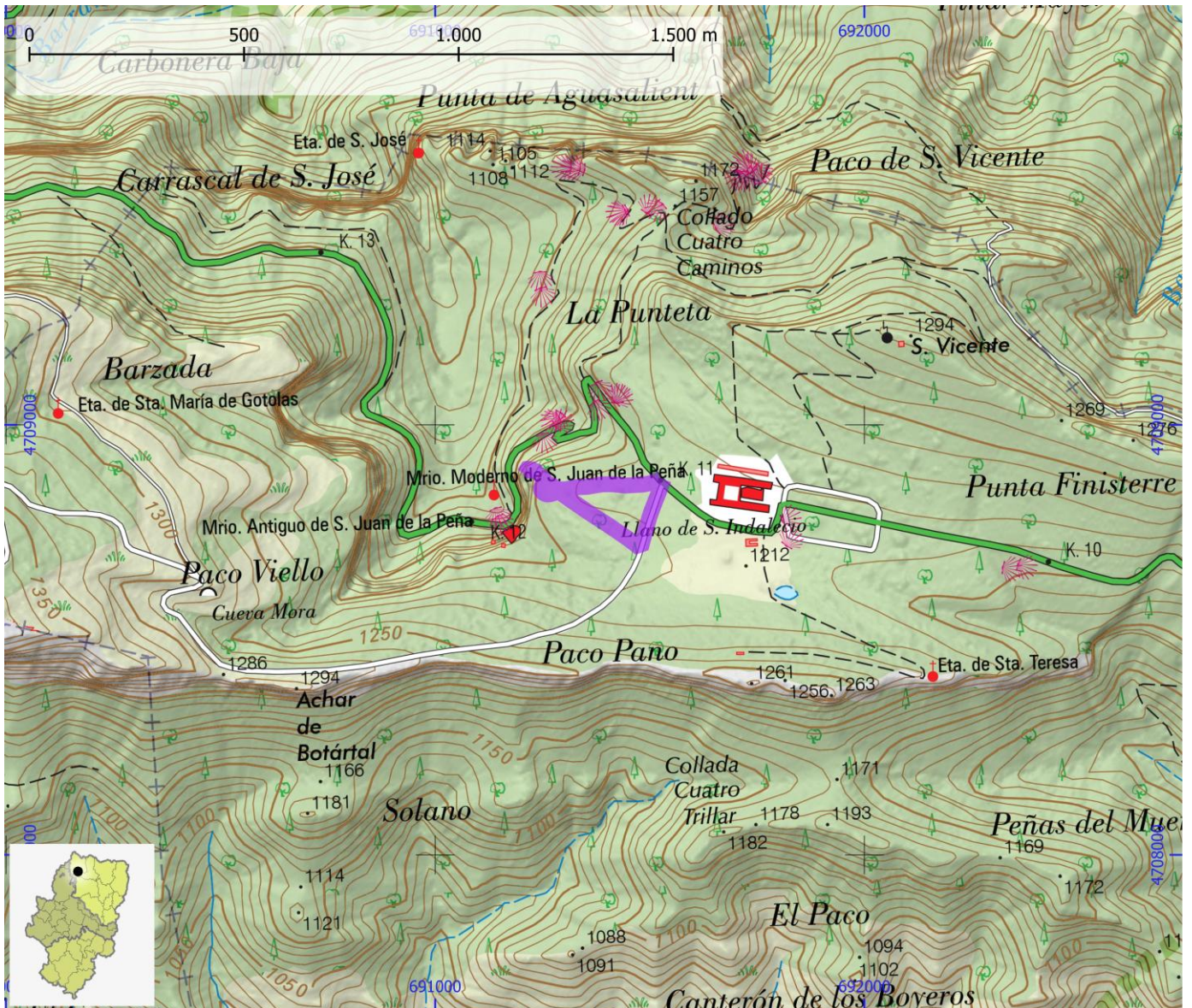
HORARIO	0:25		1	SEVERIDAD DEL MEDIO NATURAL
DESNIVEL DE SUBIDA (m)	55		1	ORIENTACIÓN EN EL ITINERARIO
DESNIVEL DE BAJADA (m)	55		2	DIFICULTAD EN EL DESPLAZAMIENTO
DISTANCIA HORIZONTAL (km)	0,9		1	CANTIDAD DE ESFUERZO NECESARIO
TIPO DE RECORRIDO	Circular			PENDIENTE DE NIEVE
				PASOS DE ESCALADA

HUMEDAL Paisaje Protegido de San Juan de la Peña y Monte Oroel

MATRÍCULA ES241002

Nº

ENP302



SENDEROS RED NATURAL DE ARAGÓN

ID OMA

ENP083

NOMBRE Sendero S-3: Ermita de Santa Teresa

ITINERARIO

Monasterio Nuevo de San Juan de la Peña - ermita de Santa Teresa

COMARCA La Jacetania

PROVINCIA Huesca

ENLACE WEB <http://www.rednaturaldearagon.com/senderos/s3-ermita-de-santa-teresa/>

MIDE

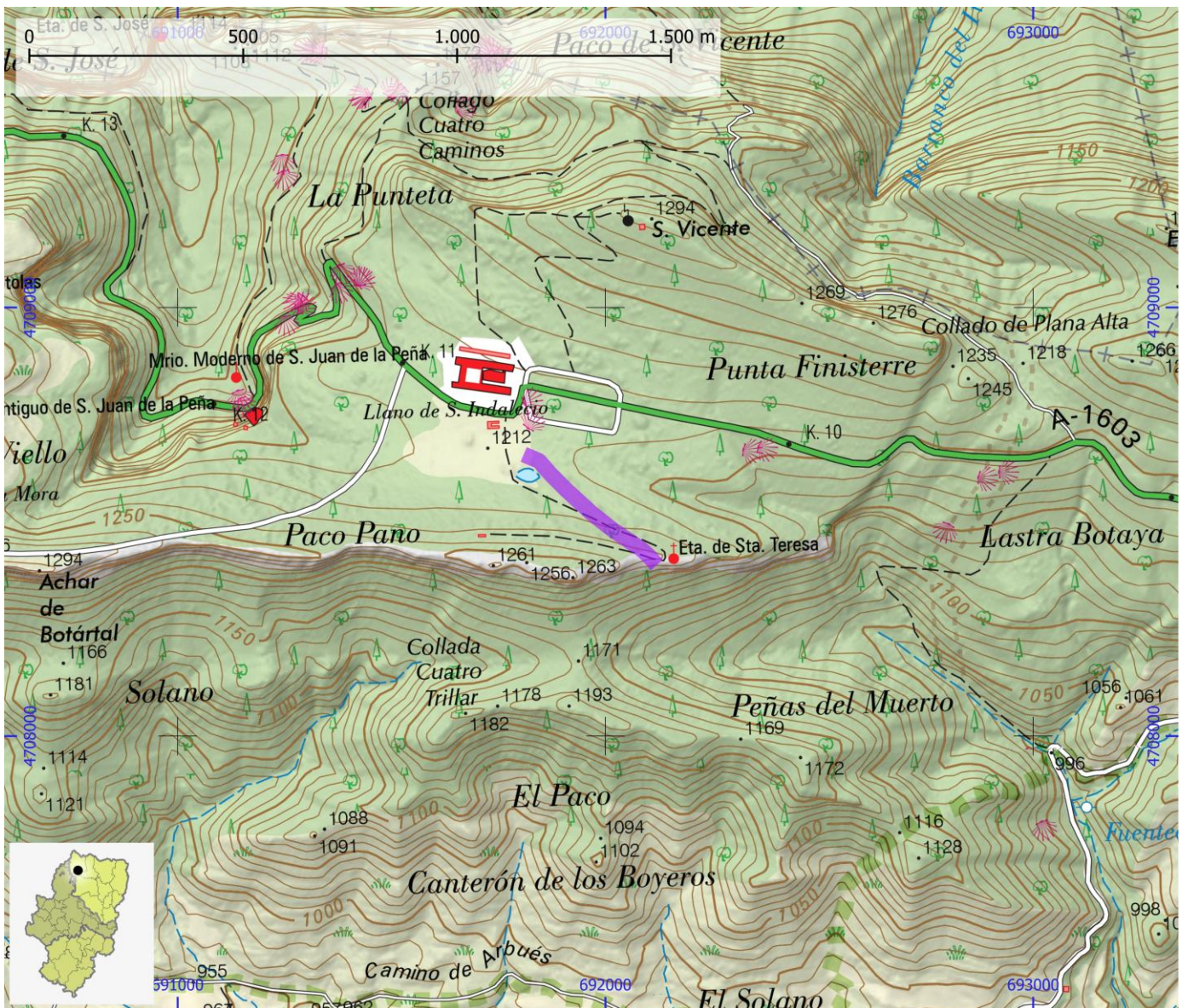
HORARIO	0:20		1	SEVERIDAD DEL MEDIO NATURAL
DESNIVEL DE SUBIDA (m)	20		1	ORIENTACIÓN EN EL ITINERARIO
DESNIVEL DE BAJADA (m)	20		1	DIFICULTAD EN EL DESPLAZAMIENTO
DISTANCIA HORIZONTAL (km)	0,4		1	CANTIDAD DE ESFUERZO NECESARIO
TIPO DE RECORRIDO	Ida y Vuelta			PENDIENTE DE NIEVE
				PASOS DE ESCALADA

HUMEDAL Paisaje Protegido de San Juan de la Peña y Monte Oroel

MATRÍCULA ES241002

Nº

ENP302



SENDEROS RED NATURAL DE ARAGÓN

ID OMA

ENP084

NOMBRE Sendero S-4: San Salvador

ITINERARIO

Monasterio Nuevo de San Juan de la Peña - ermita de San Salvador

COMARCA La Jacetania | Hoya de Huesca / Plana de Huesca

PROVINCIA Huesca

ENLACE WEB <http://www.rednaturaldearagon.com/senderos/s4-san-salvador/>

MIDE

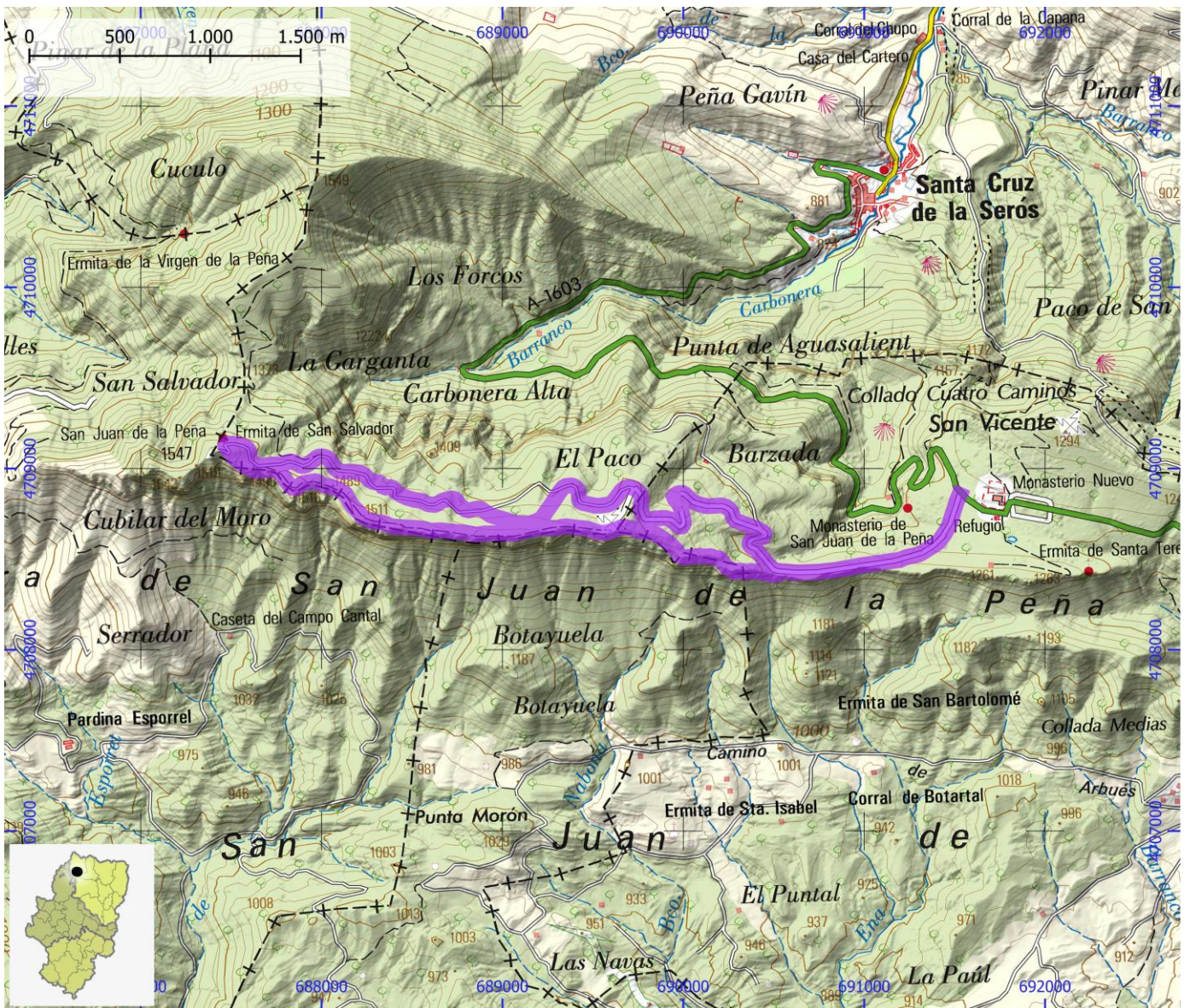
HORARIO	3:30		2	SEVERIDAD DEL MEDIO NATURAL
DESNIVEL DE SUBIDA (m)	420		2	ORIENTACIÓN EN EL ITINERARIO
DESNIVEL DE BAJADA (m)	420		2	DIFICULTAD EN EL DESPLAZAMIENTO
DISTANCIA HORIZONTAL (km)	10,1		3	CANTIDAD DE ESFUERZO NECESARIO
TIPO DE RECORRIDO	Circular			PENDIENTE DE NIEVE
				PASOS DE ESCALADA

HUMEDAL Paisaje Protegido de San Juan de la Peña y Monte Oroel

MATRÍCULA ES241002

Nº

ENP302



SENDEROS RED NATURAL DE ARAGÓN

ID OMA

ENP085

NOMBRE Sendero S-5: Monasterio Nuevo-Monasterio Viejo

ITINERARIO

Monasterio Nuevo de San Juan de la Peña - Monasterio viejo

COMARCA La Jacetania

PROVINCIA Huesca

ENLACE WEB <http://www.rednaturaldearagon.com/senderos/s5-monasterio-nuevo-monasterio-viejo/>

MIDE

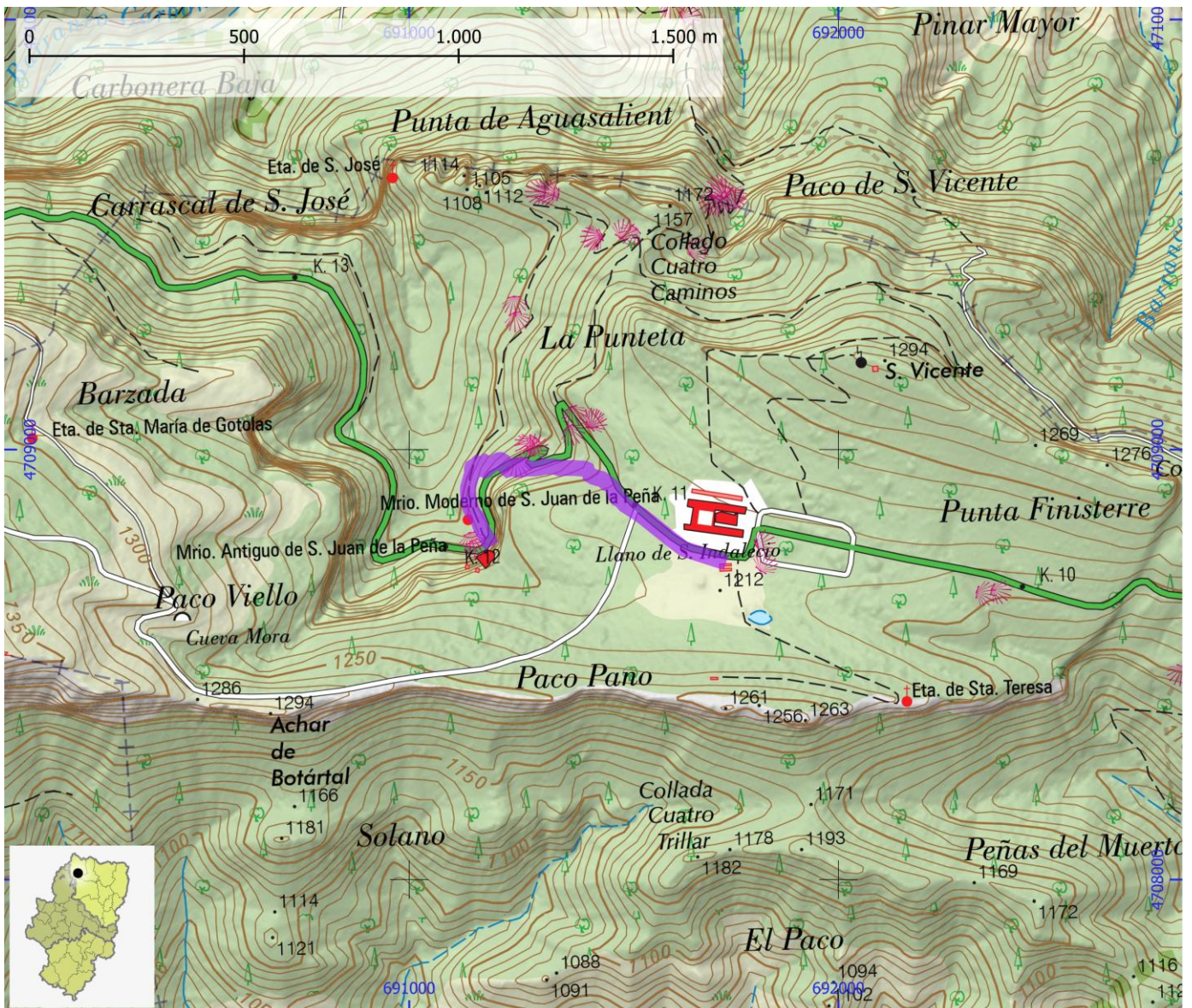
HORARIO	0:50		1	SEVERIDAD DEL MEDIO NATURAL
DESNIVEL DE SUBIDA (m)	125		1	ORIENTACIÓN EN EL ITINERARIO
DESNIVEL DE BAJADA (m)	125		2	DIFICULTAD EN EL DESPLAZAMIENTO
DISTANCIA HORIZONTAL (km)	1,0		1	CANTIDAD DE ESFUERZO NECESARIO
TIPO DE RECORRIDO	Ida y Vuelta			PENDIENTE DE NIEVE
				PASOS DE ESCALADA

HUMEDAL Paisaje Protegido de San Juan de la Peña y Monte Oroel

MATRÍCULA ES241002

Nº

ENP302



SENDEROS RED NATURAL DE ARAGÓN

ID OMA

ENP086

NOMBRE Sendero S-6: Monasterio Nuevo - Santa Cruz de La Serós

ITINERARIO

Monasterio Nuevo de San Juan de la Peña - Santa Cruz de La Serós

COMARCA La Jacetania

PROVINCIA Huesca

ENLACE WEB <http://www.rednaturaldearagon.com/senderos/s6-monasterio-nuevo-santa-cruz-de-la-seros/>

MIDE

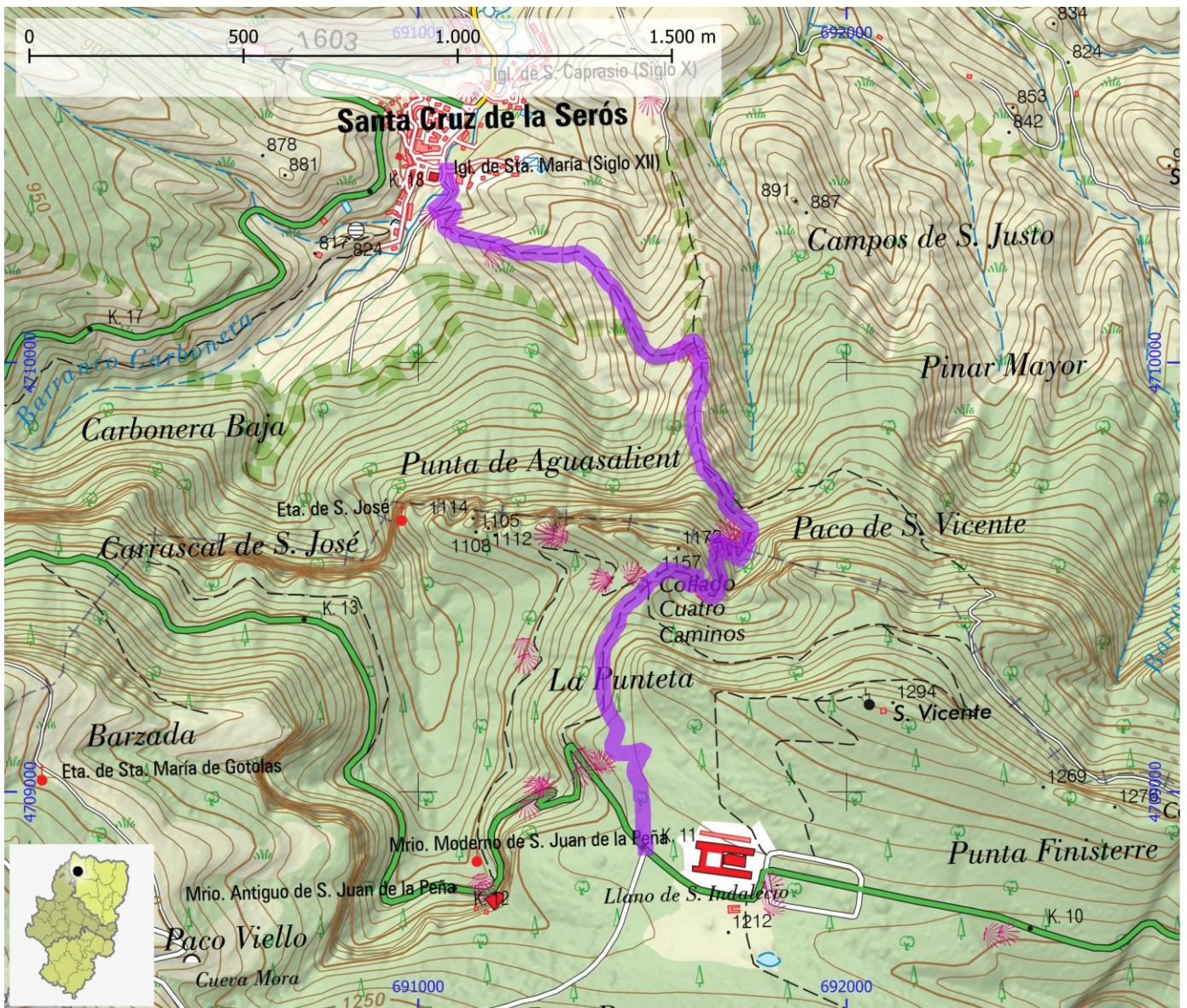
HORARIO	2:45		1	SEVERIDAD DEL MEDIO NATURAL
DESNIVEL DE SUBIDA (m)	430		2	ORIENTACIÓN EN EL ITINERARIO
DESNIVEL DE BAJADA (m)	430		3	DIFICULTAD EN EL DESPLAZAMIENTO
DISTANCIA HORIZONTAL (km)	2,9		2	CANTIDAD DE ESFUERZO NECESARIO
TIPO DE RECORRIDO	Ida y Vuelta			PENDIENTE DE NIEVE
				PASOS DE ESCALADA

HUMEDAL Paisaje Protegido de San Juan de la Peña y Monte Oroel

MATRÍCULA ES241002

Nº

ENP302



SENDEROS RED NATURAL DE ARAGÓN

ID OMA

ENP087

NOMBRE Sendero S-7: Subida a la Peña Oroel - Ermita de la Virgen de la Cueva

ITINERARIO

Subida a la peña Oroel - Ermita de la Virgen de la cueva

COMARCA La Jacetania

PROVINCIA Huesca

ENLACE WEB <http://www.rednaturaldearagon.com/senderos/s7-subida-a-la-pena-de-orael-ermita-virgen-de-la-cueva/>

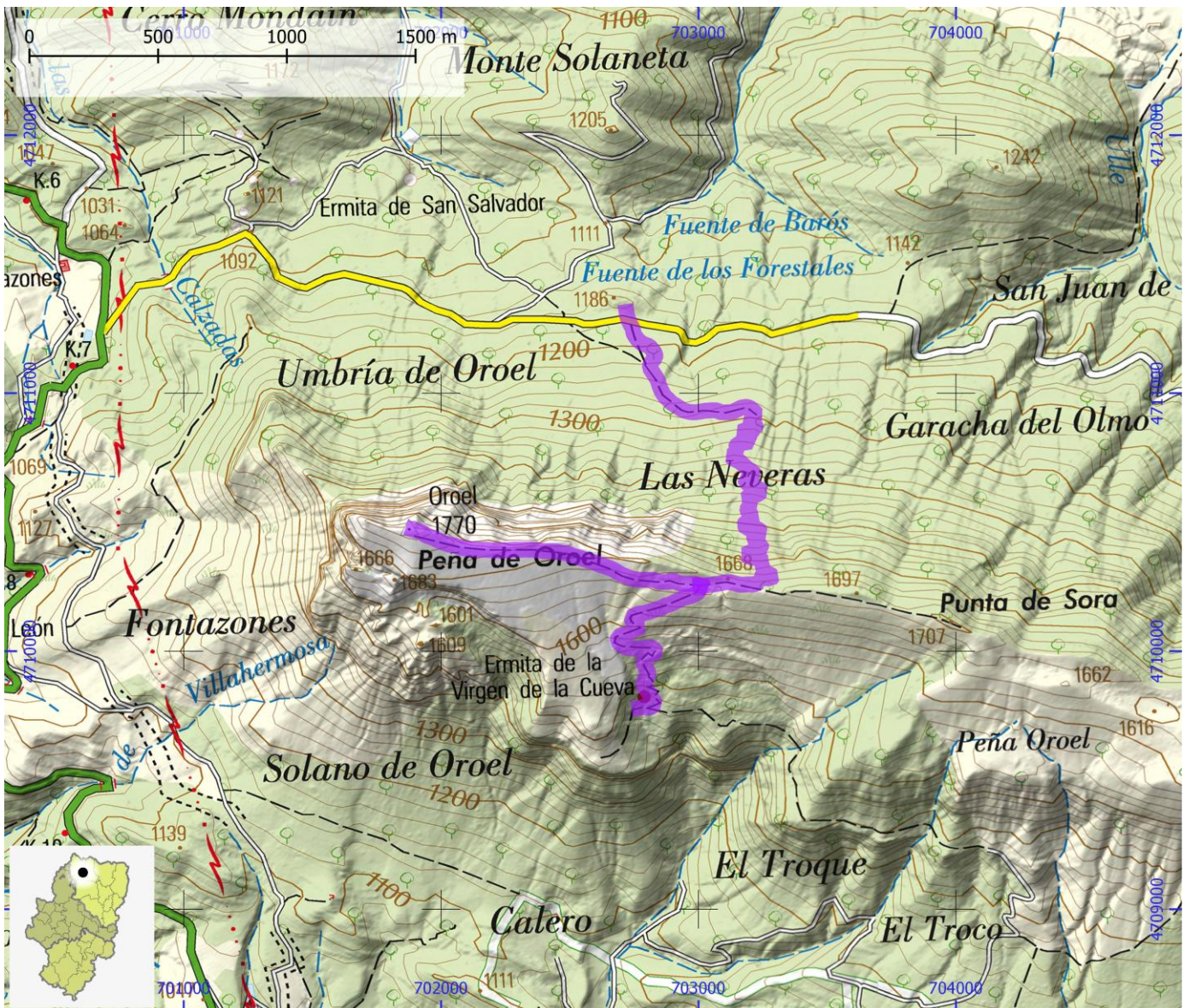
MIDE

HORARIO	3:35		0	SEVERIDAD DEL MEDIO NATURAL
DESNIVEL DE SUBIDA (m)	590		0	ORIENTACIÓN EN EL ITINERARIO
DESNIVEL DE BAJADA (m)	590		0	DIFICULTAD EN EL DESPLAZAMIENTO
DISTANCIA HORIZONTAL (km)	4,5		3	CANTIDAD DE ESFUERZO NECESARIO
TIPO DE RECORRIDO	Ida y Vuelta			PENDIENTE DE NIEVE
				PASOS DE ESCALADA

HUMEDAL Paisaje Protegido de San Juan de la Peña y Monte Oroel

MATRÍCULA ES241002

Nº ENP302



SENDEROS RED NATURAL DE ARAGÓN

ID OMA

ENP088

NOMBRE Sendero S-8: Santa Cilia - Ermita de la Virgen de la Peña

ITINERARIO

Santa Cilia - Ermita de la Virgen de la Peña

COMARCA La Jacetania

PROVINCIA Huesca

ENLACE WEB <http://www.rednaturaldearagon.com/senderos/s8-santa-clilia-ermita-virgen-de-la-pena/>

MIDE

HORARIO	3:50		0	SEVERIDAD DEL MEDIO NATURAL
DESNIVEL DE SUBIDA (m)	500		0	ORIENTACIÓN EN EL ITINERARIO
DESNIVEL DE BAJADA (m)	500		0	DIFICULTAD EN EL DESPLAZAMIENTO
DISTANCIA HORIZONTAL (km)	5,6		3	CANTIDAD DE ESFUERZO NECESARIO
TIPO DE RECORRIDO	Ida y Vuelta			PENDIENTE DE NIEVE
				PASOS DE ESCALADA

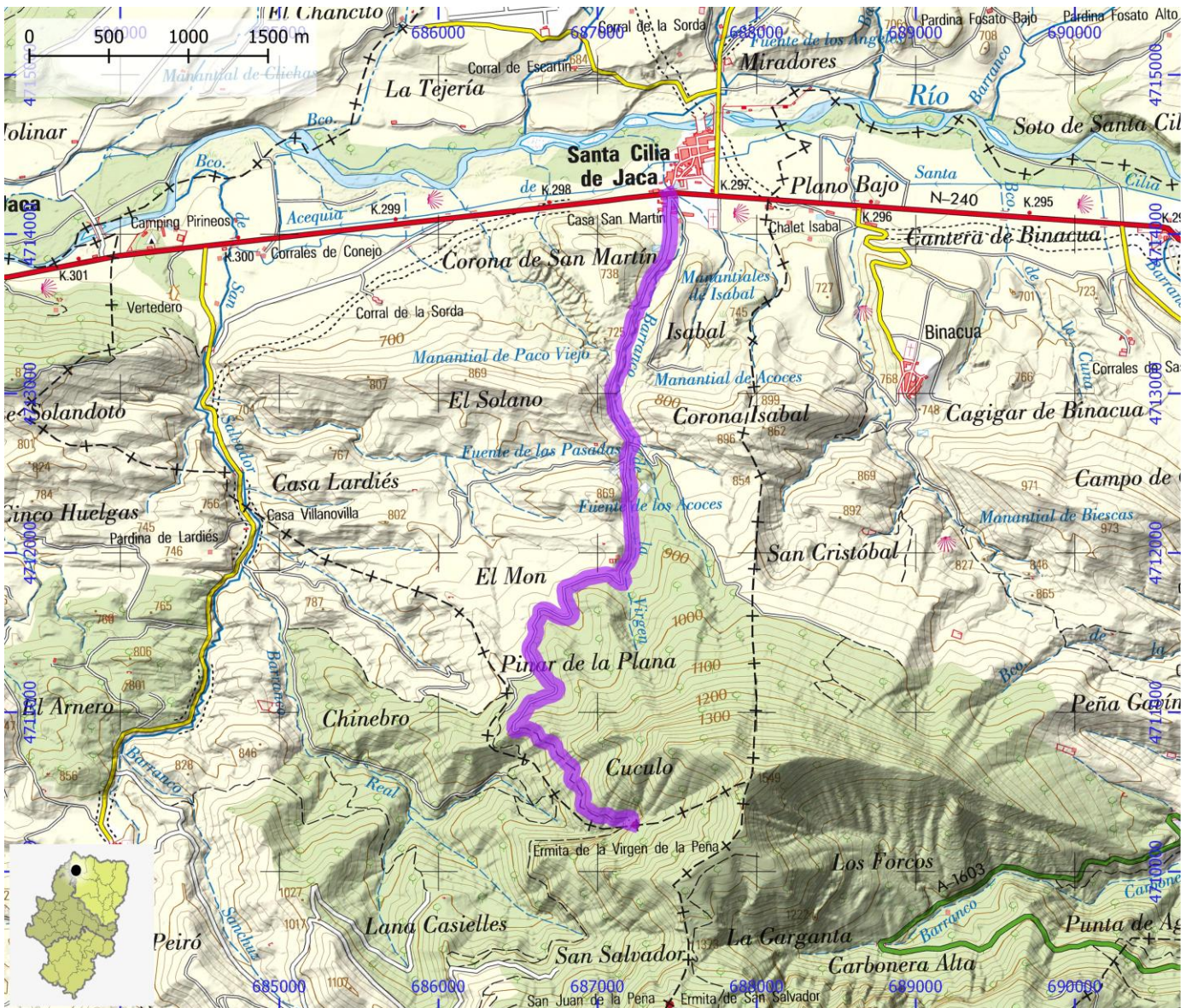
HUMEDAL Paisaje Protegido de San Juan de la Peña y Monte Oroel

MATRÍCULA

ES241002

Nº

ENP302



SENDEROS RED NATURAL DE ARAGÓN

ID OMA

ENP089

NOMBRE SL-TE 28 Grutas de Cristal - Cueva de Baticambras

ITINERARIO

Grutas de Cristal - Cueva de Baticambras

COMARCA Maestrazgo

PROVINCIA Teruel

ENLACE WEB <https://www.aragon.es/documents/20127/31222573/Informaci%C3%B3n+del+sendero+SL-TE+28>

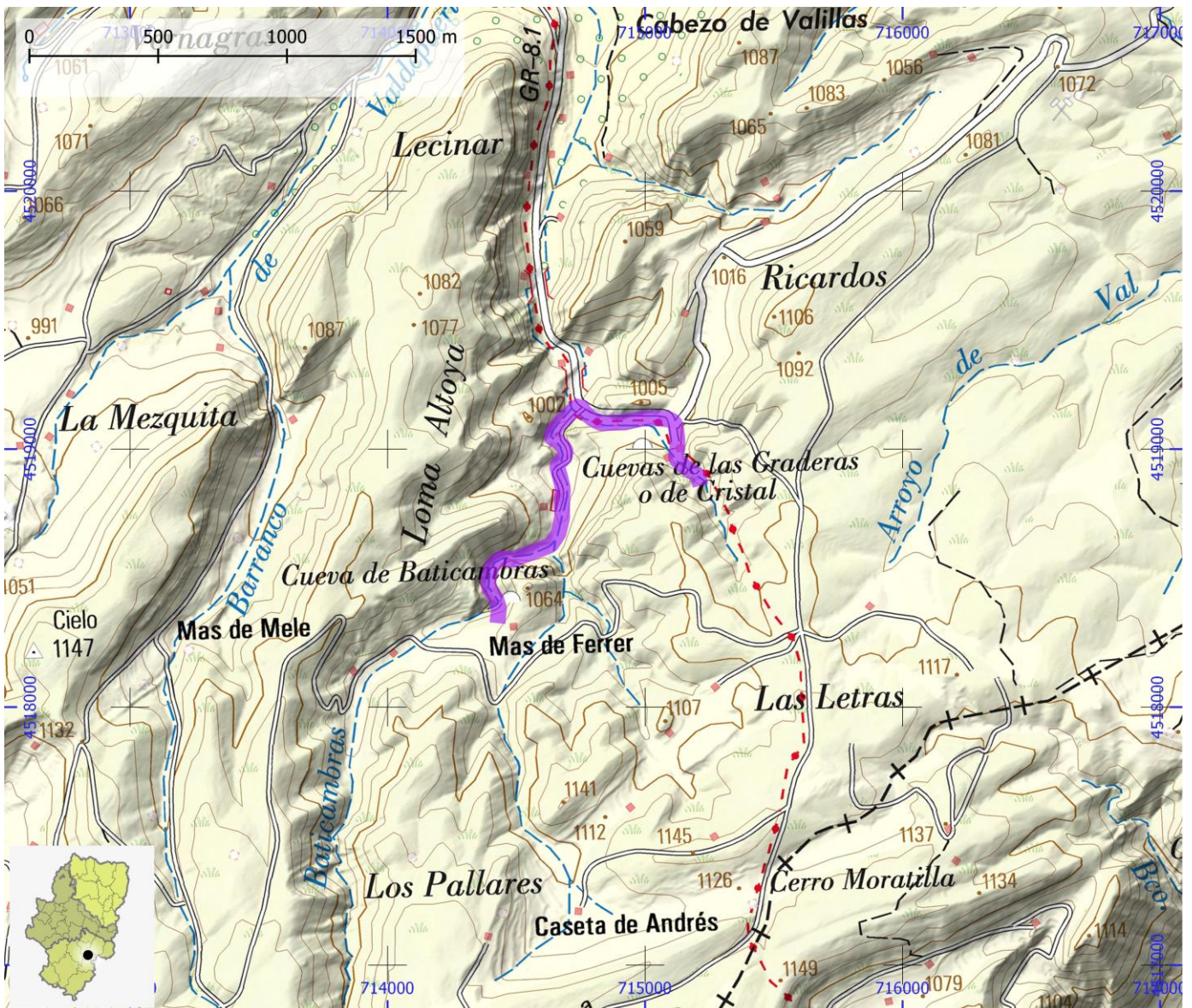
MIDE

HORARIO	1:20		2	SEVERIDAD DEL MEDIO NATURAL
DESNIVEL DE SUBIDA (m)	205		2	ORIENTACIÓN EN EL ITINERARIO
DESNIVEL DE BAJADA (m)	205		2	DIFICULTAD EN EL DESPLAZAMIENTO
DISTANCIA HORIZONTAL (km)	1,8		2	CANTIDAD DE ESFUERZO NECESARIO
TIPO DE RECORRIDO	Ida y Vuelta			PENDIENTE DE NIEVE
				PASOS DE ESCALADA

HUMEDAL Monumento Natural de las Grutas de Cristal de Molinos

MATRÍCULA ES242003

Nº ENP403



SENDEROS RED NATURAL DE ARAGÓN

ID OMA

ENP090

NOMBRE SL-TE 29 Barranco Cueva Muñoz

ITINERARIO

Barranco Cueva Muñoz

COMARCA Andorra - Sierra de Arcos | Maestrazgo

PROVINCIA Teruel

ENLACE WEB <https://www.aragon.es/documents/20127/32502450/Informaci%C3%B3n+del+sendero+SL-TE+29>

MIDE

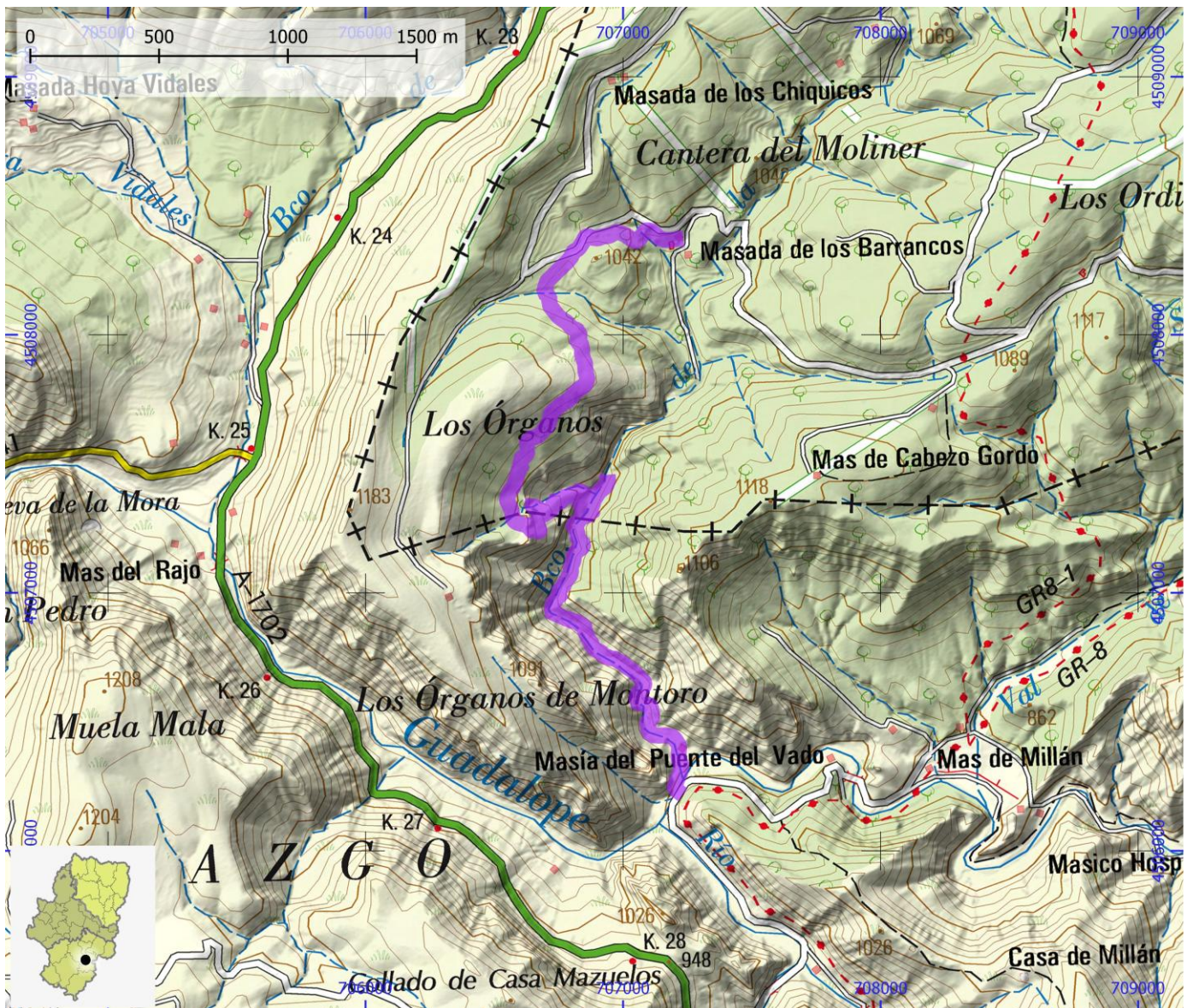
HORARIO	3:30		3	SEVERIDAD DEL MEDIO NATURAL
DESNIVEL DE SUBIDA (m)	525		2	ORIENTACIÓN EN EL ITINERARIO
DESNIVEL DE BAJADA (m)	525		2	DIFICULTAD EN EL DESPLAZAMIENTO
DISTANCIA HORIZONTAL (km)	4,4		2	CANTIDAD DE ESFUERZO NECESARIO
TIPO DE RECORRIDO	Ida y Vuelta			PENDIENTE DE NIEVE
				PASOS DE ESCALADA

HUMEDAL Monumento Natural de los Órganos de Montoro

MATRÍCULA ES242005

Nº

ENP406



SENDEROS RED NATURAL DE ARAGÓN

ID OMA

ENP091

NOMBRE SL-TE 30 Nacimiento del río Pitarque

ITINERARIO

Pitarque - Nacimiento del río Pitarque

COMARCA Maestrazgo

PROVINCIA Teruel

ENLACE WEB <https://www.aragon.es/documents/20127/32109922/Informaci%C3%B3n+del+sendero+SL-TE+30>

MIDE

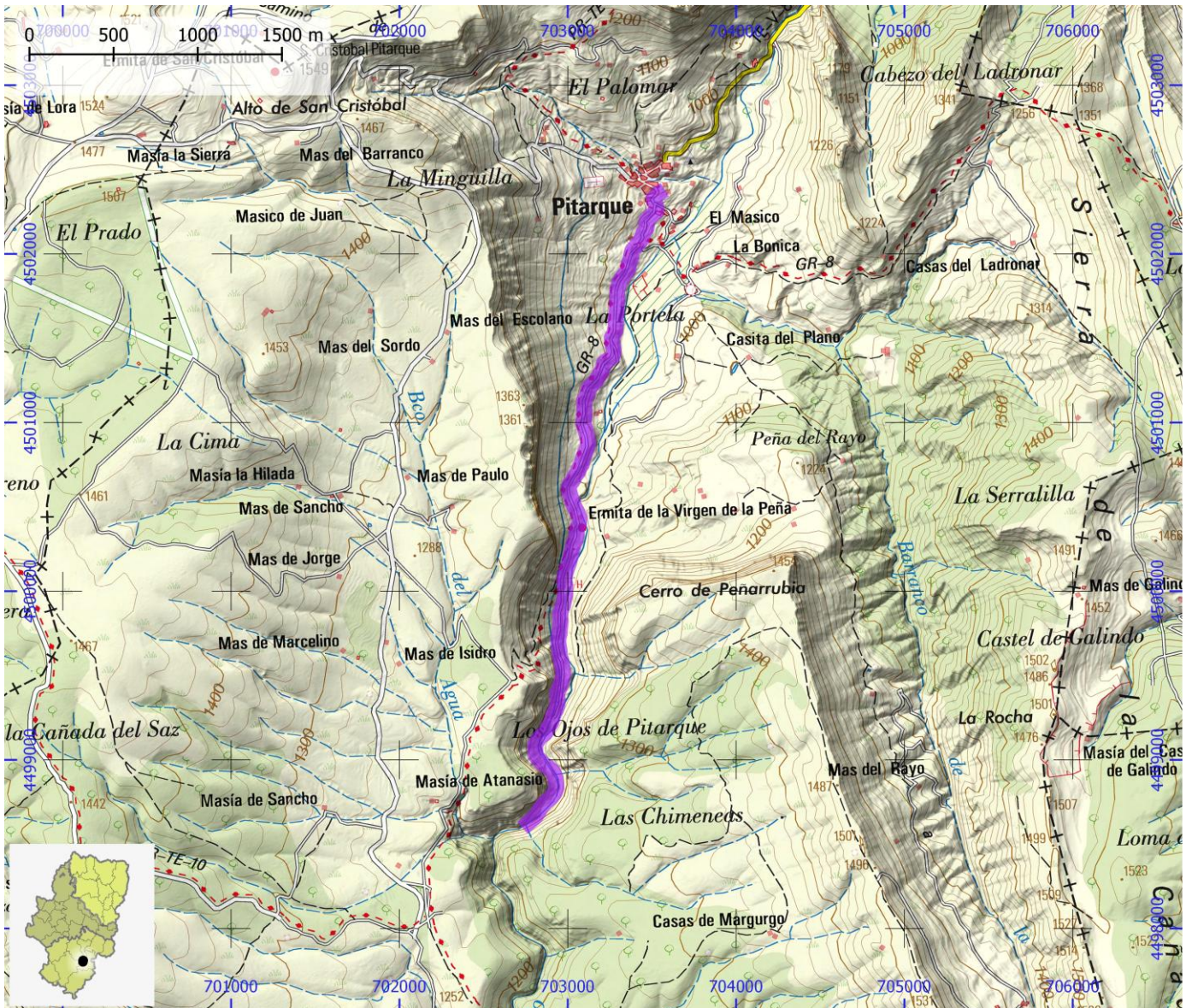
HORARIO	2:30		1	SEVERIDAD DEL MEDIO NATURAL
DESNIVEL DE SUBIDA (m)	150		1	ORIENTACIÓN EN EL ITINERARIO
DESNIVEL DE BAJADA (m)	150		2	DIFICULTAD EN EL DESPLAZAMIENTO
DISTANCIA HORIZONTAL (km)	4,2		2	CANTIDAD DE ESFUERZO NECESARIO
TIPO DE RECORRIDO	Ida y Vuelta			PENDIENTE DE NIEVE
				PASOS DE ESCALADA

HUMEDAL Monumento Natural del Nacimiento del Río Pitarque

MATRÍCULA ES242004

Nº

ENP405



SENDEROS RED NATURAL DE ARAGÓN

ID OMA

ENP092

NOMBRE SL-TE 31 Ladruñán - Puente de la Fonseca

ITINERARIO

Ladruñán - Puente de la Fonseca

COMARCA Maestrazgo

PROVINCIA Teruel

ENLACE WEB https://www.aragon.es/documents/20127/31766527/Informaci%C3%B3n+del+sendero+SL-TE+31+Ladru%

MIDE

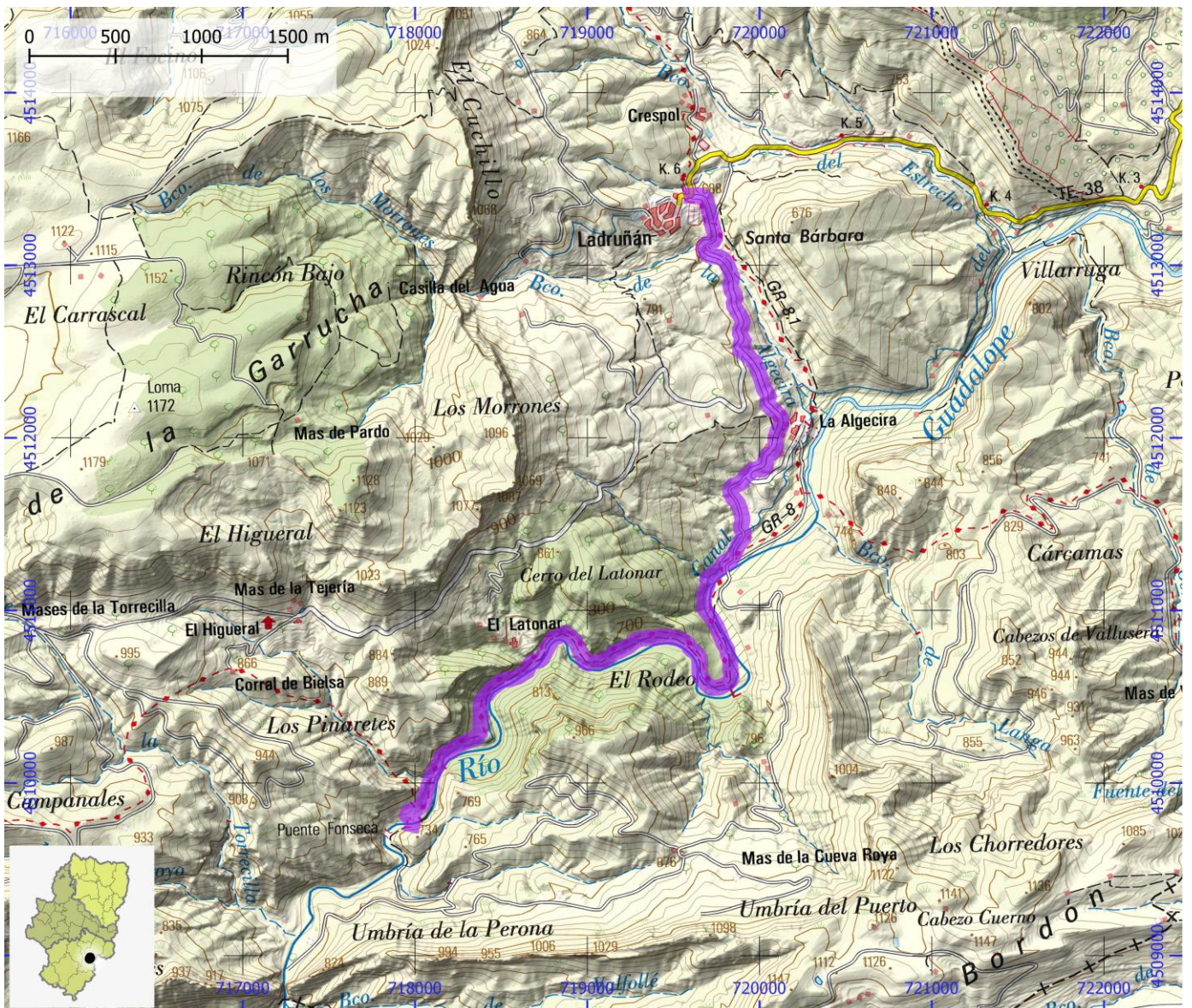
HORARIO	4:00		1	SEVERIDAD DEL MEDIO NATURAL
DESNIVEL DE SUBIDA (m)	100		1	ORIENTACIÓN EN EL ITINERARIO
DESNIVEL DE BAJADA (m)	100		2	DIFICULTAD EN EL DESPLAZAMIENTO
DISTANCIA HORIZONTAL (km)	6,6		3	CANTIDAD DE ESFUERZO NECESARIO
TIPO DE RECORRIDO	Ida y Vuelta			PENDIENTE DE NIEVE
				PASOS DE ESCALADA

HUMEDAL Monumento Natural del Puente de Fonseca

MATRÍCULA ES242002

Nº

ENP404



SENDEROS RED NATURAL DE ARAGÓN

ID OMA

ENP093

NOMBRE SL-TE 32 El Higueral - Puente de la Fonseca

ITINERARIO

El Higueral - Puente de la Fonseca

COMARCA Maestrazgo

PROVINCIA Teruel

ENLACE WEB <https://www.aragon.es/documents/20127/31766527/Informaci%C3%B3n+del+sendero+SL-TE+32>

MIDE

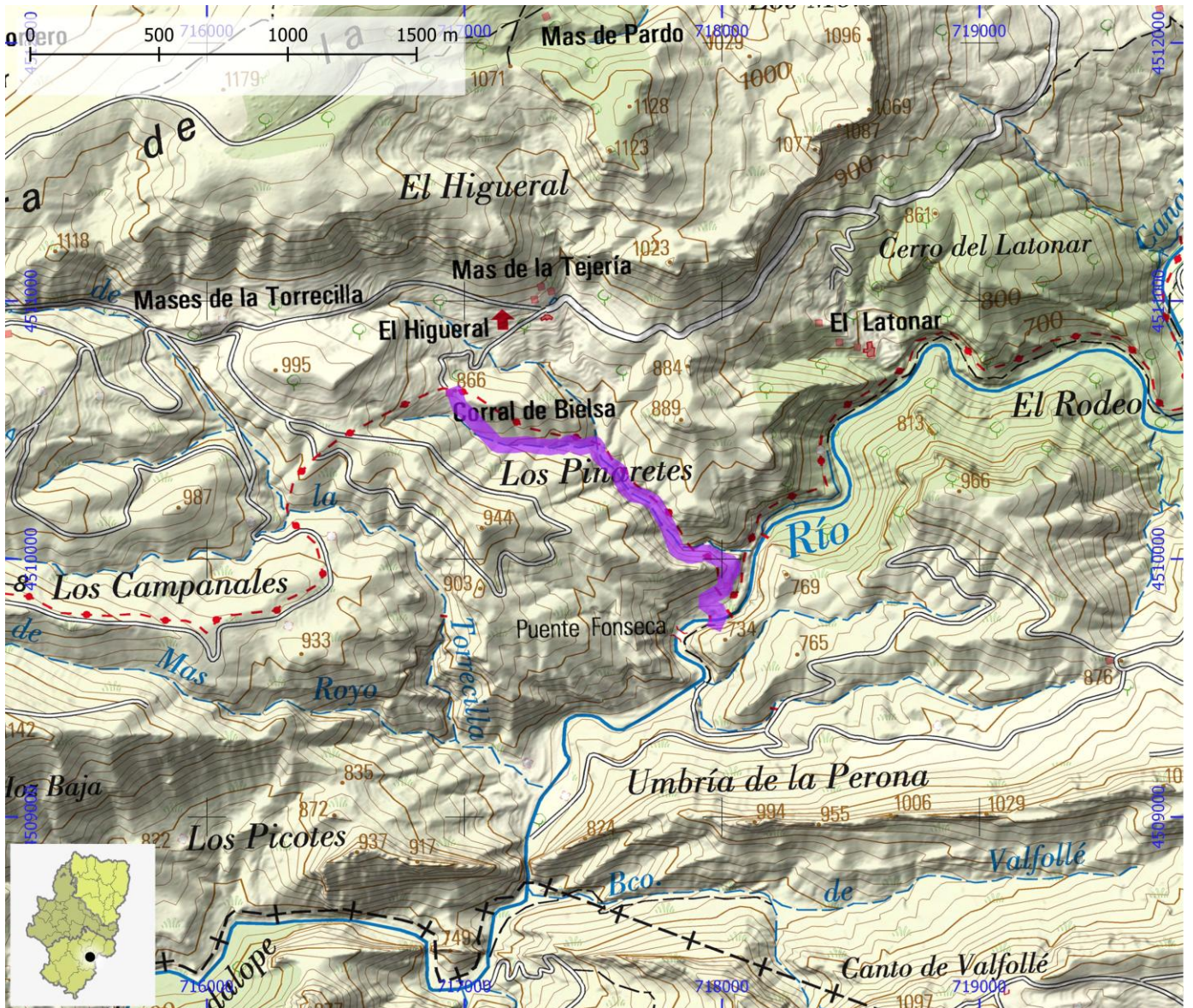
HORARIO	2:00		1	SEVERIDAD DEL MEDIO NATURAL
DESNIVEL DE SUBIDA (m)	300		1	ORIENTACIÓN EN EL ITINERARIO
DESNIVEL DE BAJADA (m)	300		2	DIFICULTAD EN EL DESPLAZAMIENTO
DISTANCIA HORIZONTAL (km)	1,8		2	CANTIDAD DE ESFUERZO NECESARIO
TIPO DE RECORRIDO	Ida y Vuelta			PENDIENTE DE NIEVE
				PASOS DE ESCALADA

HUMEDAL Monumento Natural del Puente de Fonseca

MATRÍCULA ES242002

Nº

ENP404



SENDEROS RED NATURAL DE ARAGÓN

ID OMA

ENP094

NOMBRE Sendero Saladas de Chiprana

ITINERARIO

Vuelta a la Salada de Chiprana

COMARCA Bajo Aragón - Caspe / Baix Aragó - Casp

PROVINCIA Zaragoza

ENLACE WEB

MIDE

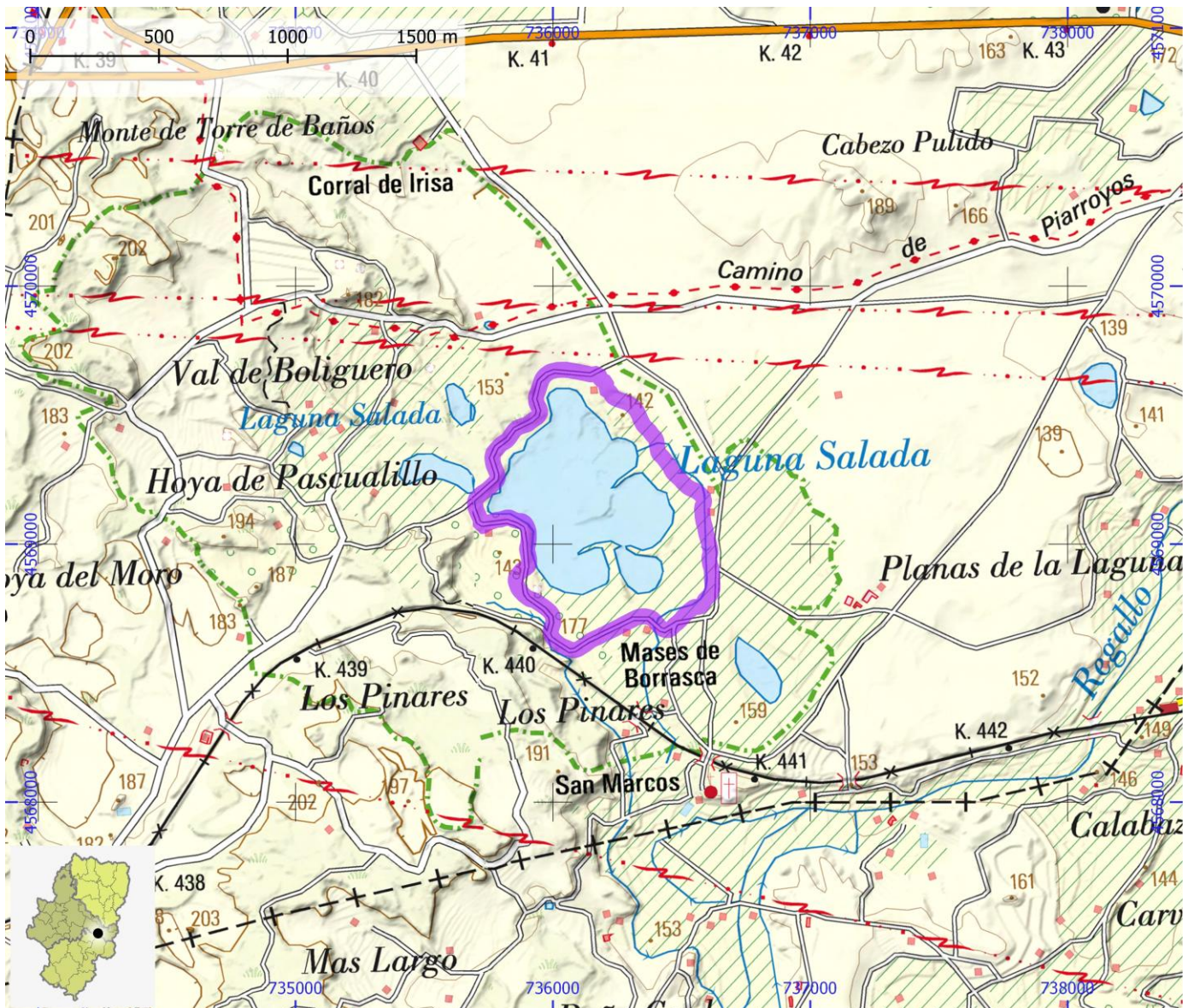
HORARIO	0:55		0	SEVERIDAD DEL MEDIO NATURAL
DESNIVEL DE SUBIDA (m)	15		0	ORIENTACIÓN EN EL ITINERARIO
DESNIVEL DE BAJADA (m)	15		0	DIFICULTAD EN EL DESPLAZAMIENTO
DISTANCIA HORIZONTAL (km)	3,5		1	CANTIDAD DE ESFUERZO NECESARIO
TIPO DE RECORRIDO	Circular			PENDIENTE DE NIEVE
				PASOS DE ESCALADA

HUMEDAL Reserva Natural Dirigida de las Saladas de Chiprana

MATRÍCULA ES243003

Nº

ENP203



SENDEROS RED NATURAL DE ARAGÓN

ID OMA

ENP095

NOMBRE Sendero AG-1: Finca de La Alfranca - Soto del Rincón Falso

ITINERARIO

Finca de La Alfranca - Soto del Rincón Falso

COMARCA D.C. Zaragoza

PROVINCIA Zaragoza

ENLACE WEB https://www.aragon.es/documents/20127/674325/RINCON_FALSO.pdf/f05e33ce-a27f-77c7-f287-

MIDE

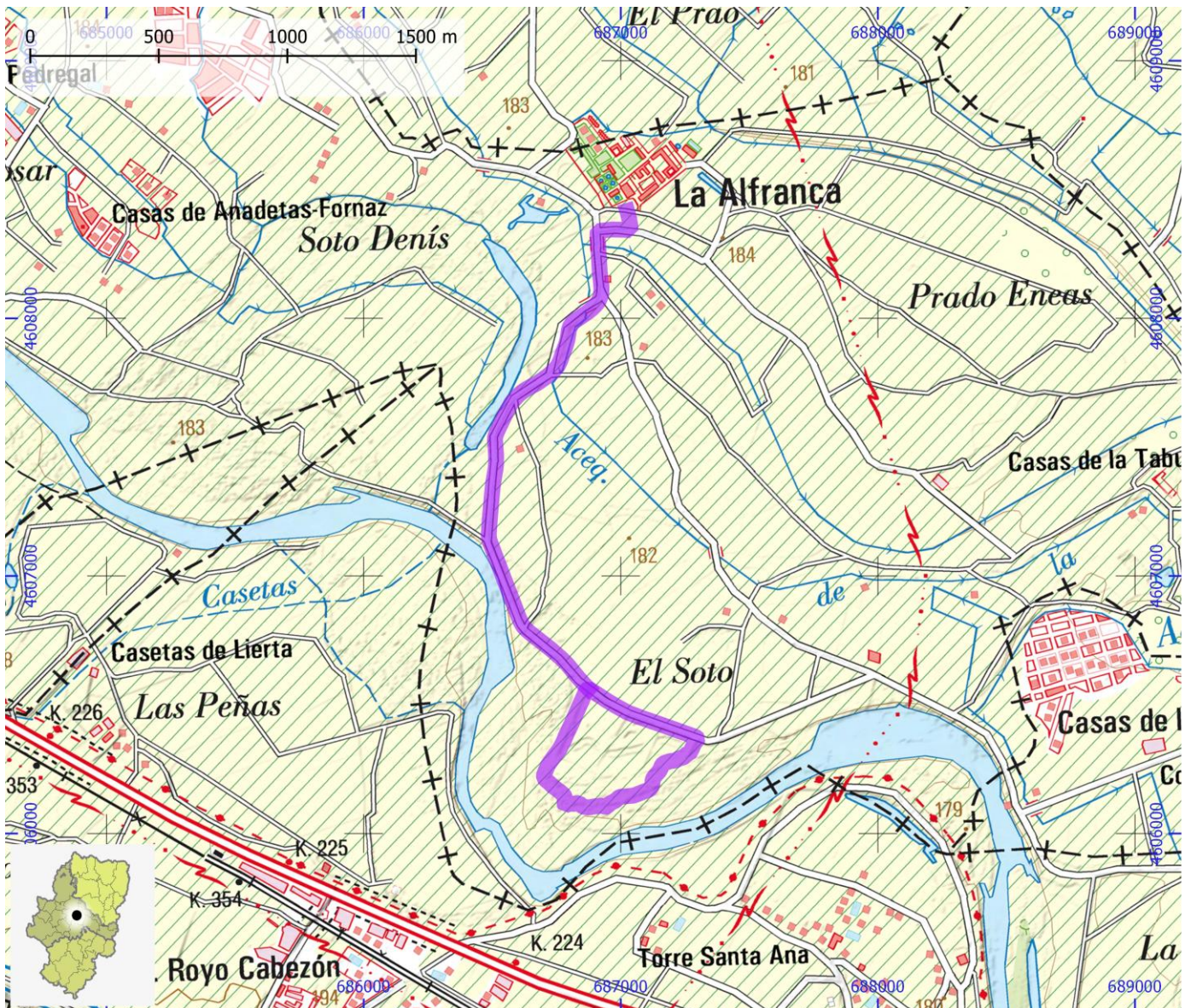
HORARIO	2:00		0	SEVERIDAD DEL MEDIO NATURAL
DESNIVEL DE SUBIDA (m)	5		0	ORIENTACIÓN EN EL ITINERARIO
DESNIVEL DE BAJADA (m)	5		0	DIFICULTAD EN EL DESPLAZAMIENTO
DISTANCIA HORIZONTAL (km)	3,9		2	CANTIDAD DE ESFUERZO NECESARIO
TIPO DE RECORRIDO	Ida y Vuelta			PENDIENTE DE NIEVE
				PASOS DE ESCALADA

HUMEDAL Reserva Natural Dirigida de los Sotos y Galachos del Ebro

MATRÍCULA ES243002

Nº

ENP204



SENDEROS RED NATURAL DE ARAGÓN

ID OMA

ENP096

NOMBRE Sendero G-2: Balsa El Cascarro

ITINERARIO

Balsa El Cascarro

COMARCA D.C. Zaragoza

PROVINCIA Zaragoza

ENLACE WEB

MIDE

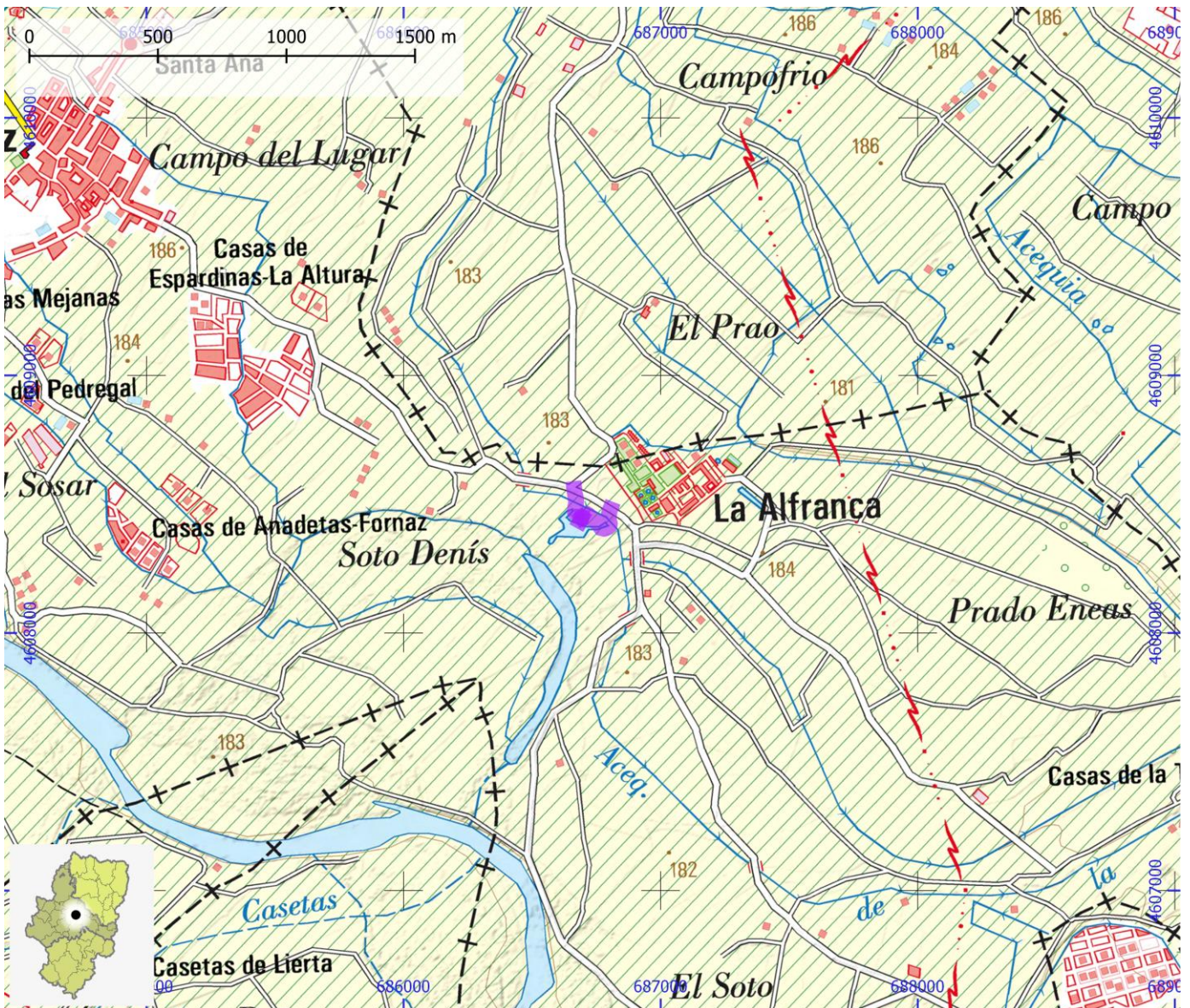
HORARIO	0:15		0	SEVERIDAD DEL MEDIO NATURAL
DESNIVEL DE SUBIDA (m)	5		0	ORIENTACIÓN EN EL ITINERARIO
DESNIVEL DE BAJADA (m)	5		0	DIFICULTAD EN EL DESPLAZAMIENTO
DISTANCIA HORIZONTAL (km)	0,4		1	CANTIDAD DE ESFUERZO NECESARIO
TIPO DE RECORRIDO	Ida y Vuelta			PENDIENTE DE NIEVE
				PASOS DE ESCALADA

HUMEDAL Reserva Natural Dirigida de los Sotos y Galachos del Ebro

MATRÍCULA ES243002

Nº

ENP204



SENDEROS RED NATURAL DE ARAGÓN

ID OMA

ENP097

NOMBRE Sendero G-3: Soto de la Mejana

ITINERARIO

Pastriz - Soto de La Mejana

COMARCA D.C. Zaragoza

PROVINCIA Zaragoza

ENLACE WEB

MIDE

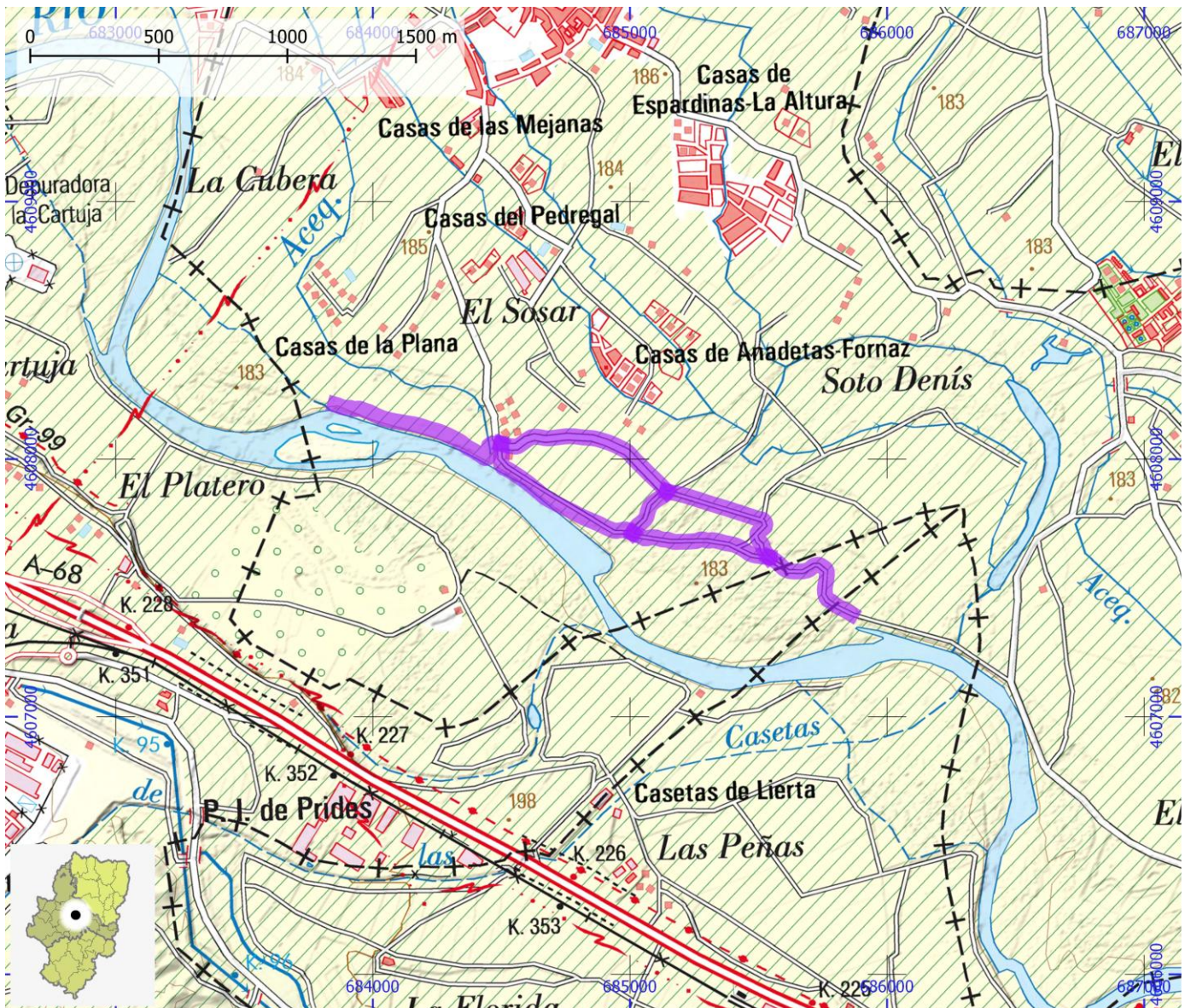
HORARIO	1:00		0	SEVERIDAD DEL MEDIO NATURAL
DESNIVEL DE SUBIDA (m)	5		0	ORIENTACIÓN EN EL ITINERARIO
DESNIVEL DE BAJADA (m)	5		0	DIFICULTAD EN EL DESPLAZAMIENTO
DISTANCIA HORIZONTAL (km)	4,0		1	CANTIDAD DE ESFUERZO NECESARIO
TIPO DE RECORRIDO	Circular			PENDIENTE DE NIEVE
				PASOS DE ESCALADA

HUMEDAL Reserva Natural Dirigida de los Sotos y Galachos del Ebro

MATRÍCULA ES243002

Nº

ENP204



SENDEROS RED NATURAL DE ARAGÓN

ID OMA

ENP098

NOMBRE Sendero G-4: Soto Galacho de La Cartuja

ITINERARIO

Soto de El Francés - Galacho de La Cartuja

COMARCA D.C. Zaragoza

PROVINCIA Zaragoza

ENLACE WEB

MIDE

HORARIO	1:15		0	SEVERIDAD DEL MEDIO NATURAL
DESNIVEL DE SUBIDA (m)	5		0	ORIENTACIÓN EN EL ITINERARIO
DESNIVEL DE BAJADA (m)	5		0	DIFICULTAD EN EL DESPLAZAMIENTO
DISTANCIA HORIZONTAL (km)	5,0		2	CANTIDAD DE ESFUERZO NECESARIO
TIPO DE RECORRIDO	Circular			PENDIENTE DE NIEVE
				PASOS DE ESCALADA

HUMEDAL Reserva Natural Dirigida de los Sotos y Galachos del Ebro

MATRÍCULA ES243002

Nº

ENP204



SENDEROS RED NATURAL DE ARAGÓN

ID OMA

ENP099

NOMBRE Sendero G-5: Soto Galacho de El Burgo

ITINERARIO

Soto de Nis - Galacho de El Burgo

COMARCA D.C. Zaragoza

PROVINCIA Zaragoza

ENLACE WEB

MIDE

HORARIO	1:25		0	SEVERIDAD DEL MEDIO NATURAL
DESNIVEL DE SUBIDA (m)	10		0	ORIENTACIÓN EN EL ITINERARIO
DESNIVEL DE BAJADA (m)	10		0	DIFICULTAD EN EL DESPLAZAMIENTO
DISTANCIA HORIZONTAL (km)	2,8		2	CANTIDAD DE ESFUERZO NECESARIO
TIPO DE RECORRIDO	Ida y Vuelta			PENDIENTE DE NIEVE
				PASOS DE ESCALADA

HUMEDAL Reserva Natural Dirigida de los Sotos y Galachos del Ebro

MATRÍCULA ES243002

Nº

ENP204



SENDEROS RED NATURAL DE ARAGÓN

ID OMA

ENP100

NOMBRE PR-Z 33 Laguna de Gallocanta - Los Lagunazos

ITINERARIO

Circular por la laguna de Gallocanta - Los Lagunazos

COMARCA Campo de Daroca | Jiloca

PROVINCIA Zaragoza

ENLACE WEB https://www.aragon.es/documents/20127/674325/Informacion_sendero_Laguna_PR_Z33.pdf/2f8d9141-214

MIDE

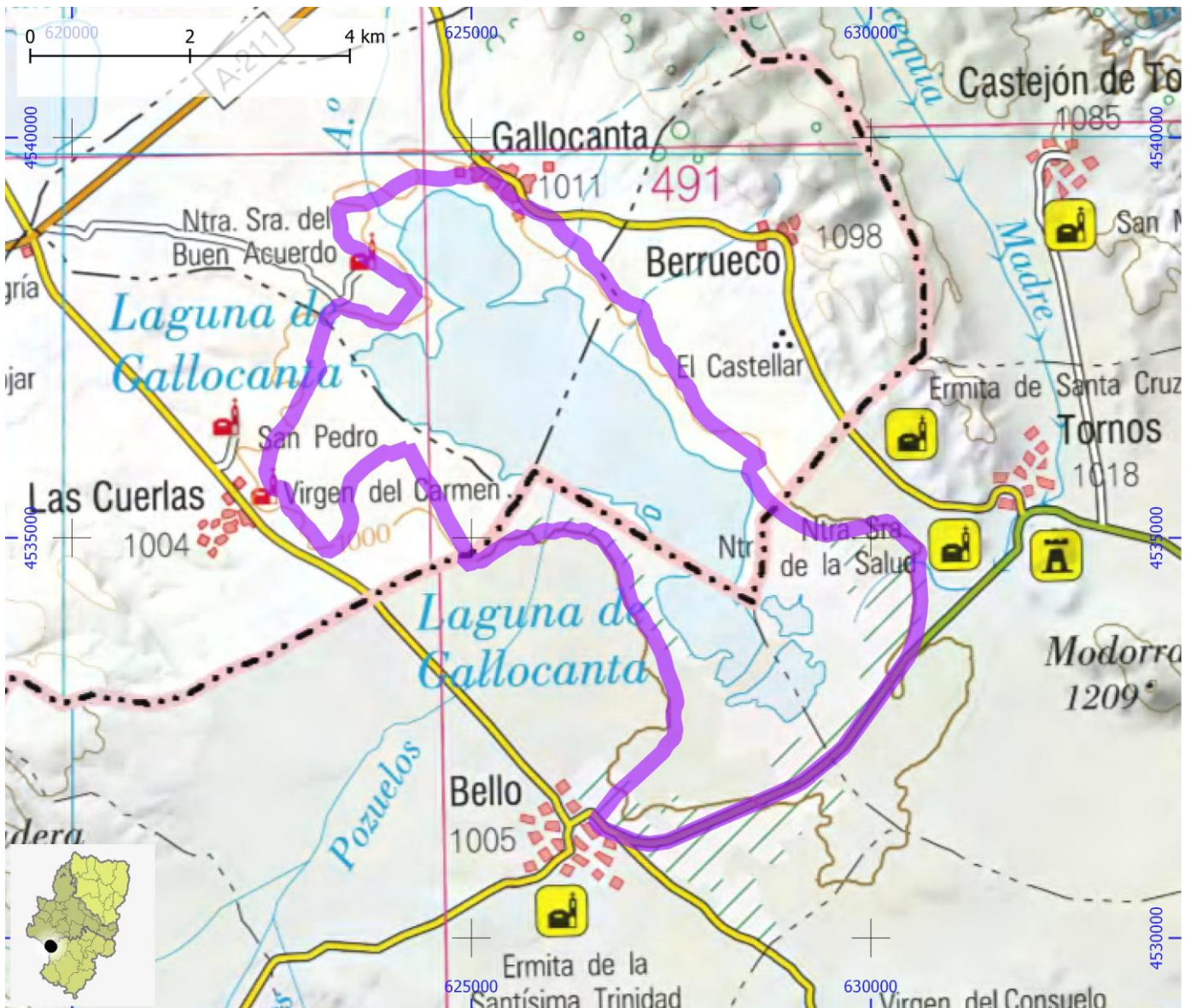
HORARIO	8:15		2	SEVERIDAD DEL MEDIO NATURAL
DESNIVEL DE SUBIDA (m)	30		1	ORIENTACIÓN EN EL ITINERARIO
DESNIVEL DE BAJADA (m)	35		1	DIFICULTAD EN EL DESPLAZAMIENTO
DISTANCIA HORIZONTAL (km)	32,6		4	CANTIDAD DE ESFUERZO NECESARIO
TIPO DE RECORRIDO	Circular			PENDIENTE DE NIEVE
				PASOS DE ESCALADA

HUMEDAL Reserva Natural Dirigida de la Laguna de Gallocanta

MATRÍCULA ES240001

Nº

ENP202



SENDEROS RED NATURAL DE ARAGÓN

ID OMA

ENP101

NOMBRE Sendero de Berrueco

ITINERARIO

Berrueco - Castillo de Berrueco - Berrueco

COMARCA Campo de Daroca

PROVINCIA Zaragoza

ENLACE WEB https://www.aragon.es/documents/20127/674325/Informacion_sendero_Berrueco.pdf/3a92f2c4-

MIDE

HORARIO	0:35		1	SEVERIDAD DEL MEDIO NATURAL
DESNIVEL DE SUBIDA (m)	50		2	ORIENTACIÓN EN EL ITINERARIO
DESNIVEL DE BAJADA (m)	50		2	DIFICULTAD EN EL DESPLAZAMIENTO
DISTANCIA HORIZONTAL (km)	0,7		1	CANTIDAD DE ESFUERZO NECESARIO
TIPO DE RECORRIDO	Circular			PENDIENTE DE NIEVE
				PASOS DE ESCALADA

HUMEDAL Reserva Natural Dirigida de la Laguna de Gallocanta

MATRÍCULA ES240001

Nº

ENP202



SENDEROS RED NATURAL DE ARAGÓN

ID OMA

ENP102

NOMBRE Escuaín 5: Escuaín - Faja Cazcarra o Senda Colgada

ITINERARIO

Escuaín - Faja Cazcarra - Garganta de Escuaín - Bco. Forca Martín - Bco. Calzil - Puente de los Mallos - pista de La Valle - Escuaín

COMARCA Sobrarbe

PROVINCIA Huesca

ENLACE WEB

MIDE

HORARIO	3:20		3	SEVERIDAD DEL MEDIO NATURAL
DESNIVEL DE SUBIDA (m)	420		2	ORIENTACIÓN EN EL ITINERARIO
DESNIVEL DE BAJADA (m)	420		4	DIFICULTAD EN EL DESPLAZAMIENTO
DISTANCIA HORIZONTAL (km)	9,6		3	CANTIDAD DE ESFUERZO NECESARIO
TIPO DE RECORRIDO	Circular			PENDIENTE DE NIEVE
				PASOS DE ESCALADA

HUMEDAL Parque Nacional de Ordesa y Monte Perdido

MATRÍCULA ES241001

Nº

ENP101

