

**OTRAS CIMAS DE ARAGÓN**

**ID OMA**

**CIM001**

**NOMBRE** Refugio de Linza – Mesa de los Tres Reyes

**ITINERARIO**

Refugio de Linza – Cuello de Linzola – Mesa de los Tres Reyes

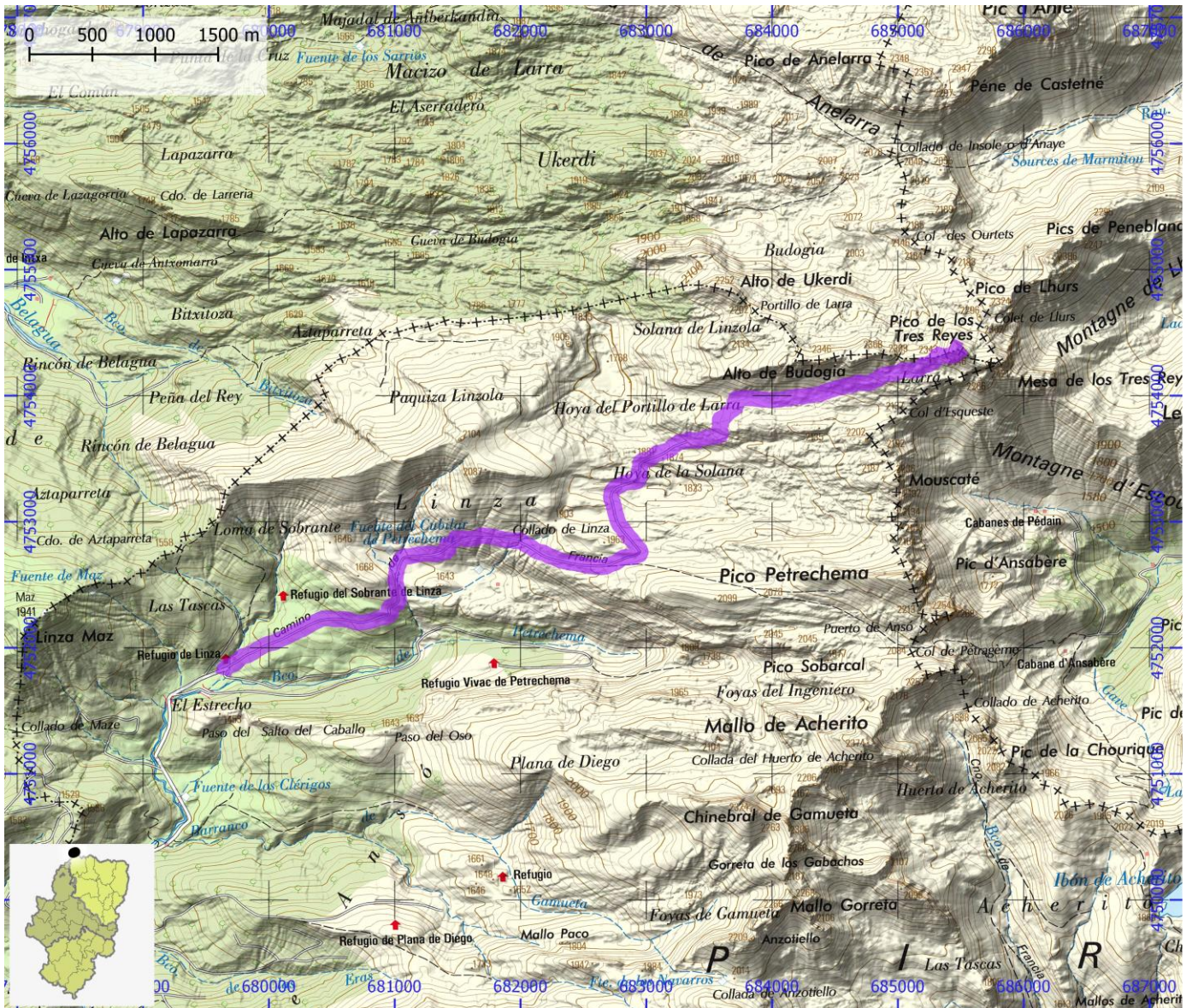
**COMARCA** La Jacetania

**PROVINCIA** Huesca

**ENLACE WEB** <http://visor.montanasegura.com/ruta/ficha/199>

**MIDE**

HORARIO	8:30		3	SEVERIDAD DEL MEDIO NATURAL
DESNIVEL DE SUBIDA (m)	1285		3	ORIENTACIÓN EN EL ITINERARIO
DESNIVEL DE BAJADA (m)	1285		3	DIFICULTAD EN EL DESPLAZAMIENTO
DISTANCIA HORIZONTAL (km)	8,4		4	CANTIDAD DE ESFUERZO NECESARIO
TIPO DE RECORRIDO	Ida y Vuelta			PENDIENTE DE NIEVE
				PASOS DE ESCALADA



**OTRAS CIMAS DE ARAGÓN**

**ID OMA**

**CIM002**

**NOMBRE** Refugio de Linza – Pico Petrechema

**ITINERARIO**

Refugio de Linza – Pico Petrechema

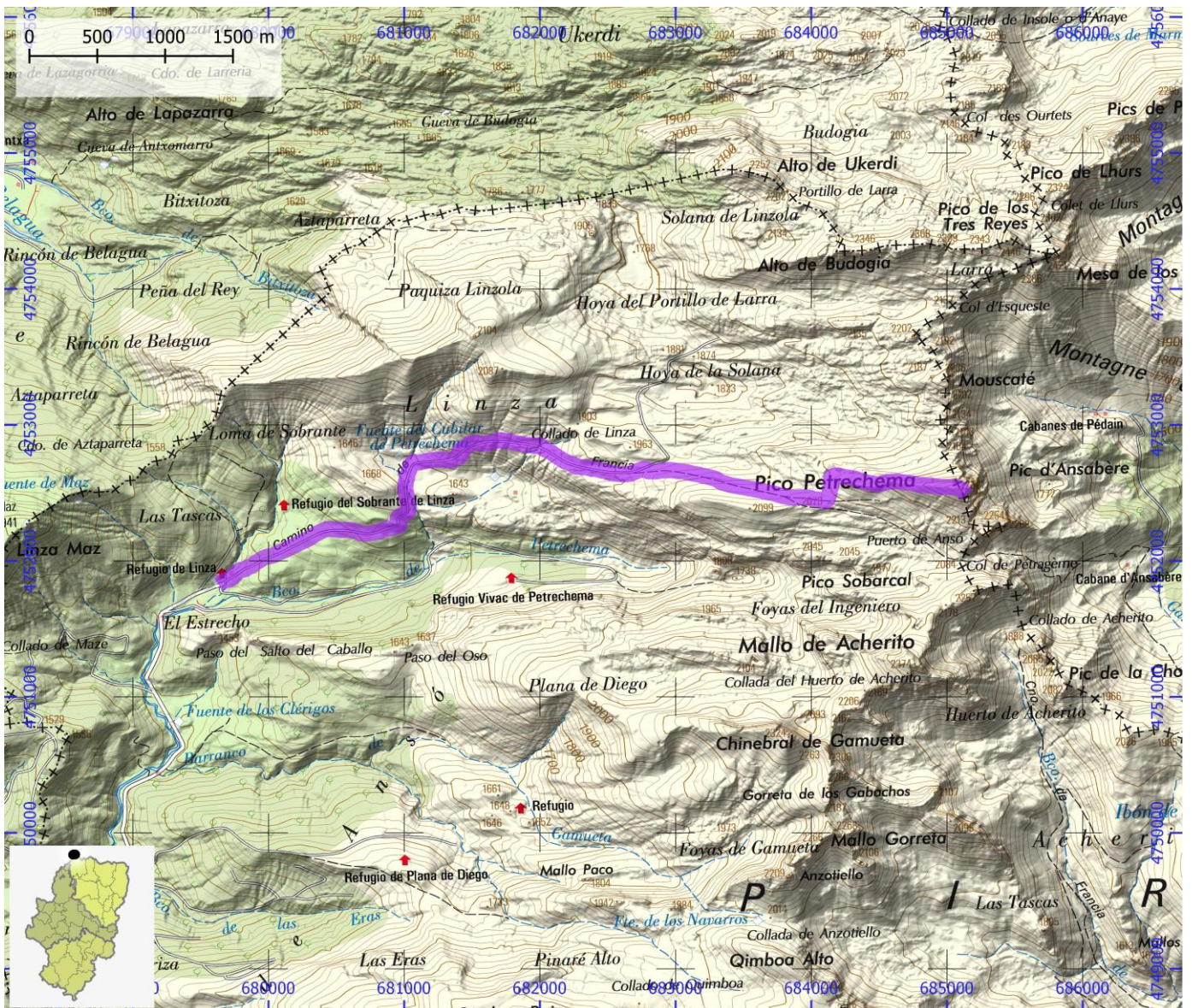
**COMARCA** La Jacetania

**PROVINCIA** Huesca

**ENLACE WEB** <http://visor.montanasegura.com/ruta/ficha/200>

**MIDE**

HORARIO	6:45		2	SEVERIDAD DEL MEDIO NATURAL
DESNIVEL DE SUBIDA (m)	1015		3	ORIENTACIÓN EN EL ITINERARIO
DESNIVEL DE BAJADA (m)	1015		2	DIFICULTAD EN EL DESPLAZAMIENTO
DISTANCIA HORIZONTAL (km)	6,4		3	CANTIDAD DE ESFUERZO NECESARIO
TIPO DE RECORRIDO	Ida y Vuelta			PENDIENTE DE NIEVE
				PASOS DE ESCALADA



**OTRAS CIMAS DE ARAGÓN**

**ID OMA**

**CIM003**

**NOMBRE** Zuriza – Peña Ezcaurri

**ITINERARIO**

Zuriza – Collau d’Abizondo – Peña Ezcaurri

**COMARCA** La Jacetania

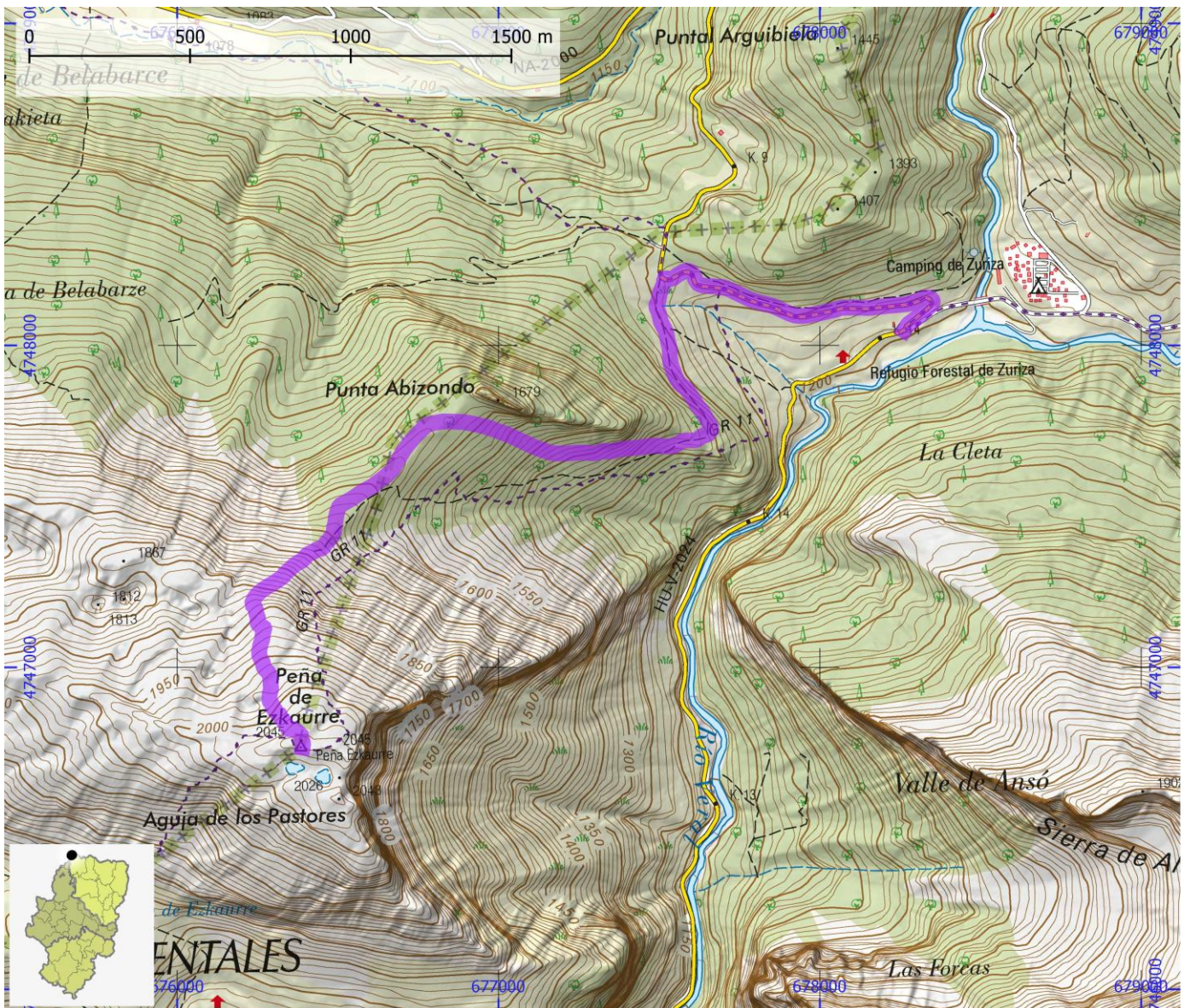
**PROVINCIA** Huesca

**ENLACE WEB** <http://visor.montanasegura.com/ruta/ficha/212>

**MIDE**

HORARIO	5:10		3
DESNIVEL DE SUBIDA (m)	825		3
DESNIVEL DE BAJADA (m)	825		3
DISTANCIA HORIZONTAL (km)	3,8		3
TIPO DE RECORRIDO	Ida y Vuelta		

	3	SEVERIDAD DEL MEDIO NATURAL
	3	ORIENTACIÓN EN EL ITINERARIO
	3	DIFICULTAD EN EL DESPLAZAMIENTO
	3	CANTIDAD DE ESFUERZO NECESARIO
		PENDIENTE DE NIEVE
		PASOS DE ESCALADA



**OTRAS CIMAS DE ARAGÓN**

**ID OMA**

**CIM004**

**NOMBRE** Puente de Oza – Castillo de Acher

**ITINERARIO**

Puente de Oza – Castillo de Acher

**COMARCA** La Jacetania

**PROVINCIA** Huesca

**ENLACE WEB** <http://visor.montanasegura.com/ruta/ficha/201>

**MIDE**

HORARIO	8:05		3	SEVERIDAD DEL MEDIO NATURAL
DESNIVEL DE SUBIDA (m)	1290		3	ORIENTACIÓN EN EL ITINERARIO
DESNIVEL DE BAJADA (m)	1290		3	DIFICULTAD EN EL DESPLAZAMIENTO
DISTANCIA HORIZONTAL (km)	6,0		4	CANTIDAD DE ESFUERZO NECESARIO
TIPO DE RECORRIDO	Ida y Vuelta			PENDIENTE DE NIEVE
				PASOS DE ESCALADA



**OTRAS CIMAS DE ARAGÓN**

**ID OMA**

**CIM005**

**NOMBRE** Refugio de Lizara – Bisaurín

**ITINERARIO**

Refugio de Lizara – Bisaurín

**COMARCA** La Jacetania

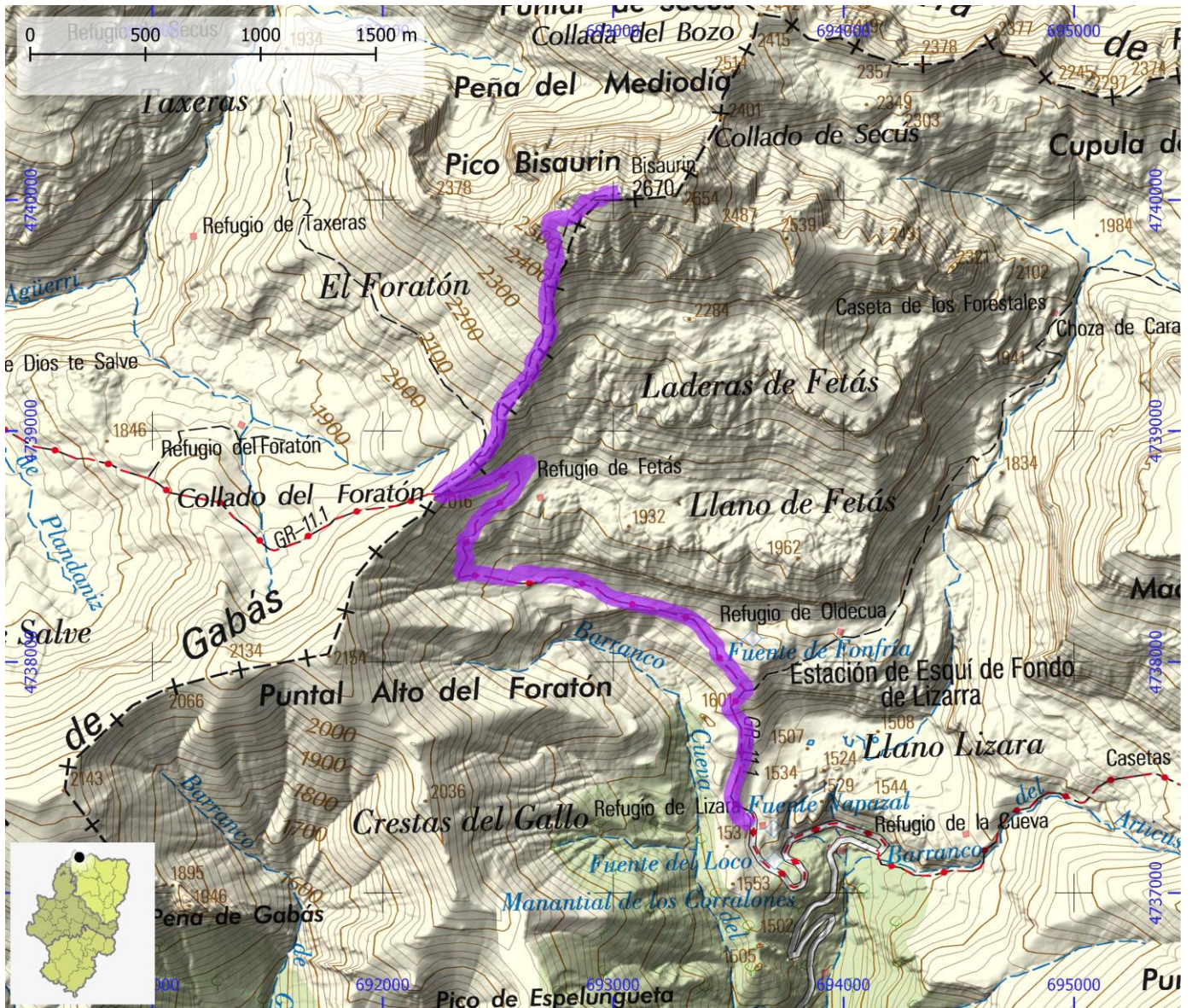
**PROVINCIA** Huesca

**ENLACE WEB** <http://visor.montanasegura.com/ruta/ficha/202>

**MIDE**

HORARIO	7:00		2
DESNIVEL DE SUBIDA (m)	1125		3
DESNIVEL DE BAJADA (m)	1125		2
DISTANCIA HORIZONTAL (km)	5,0		4
TIPO DE RECORRIDO	Ida y Vuelta		

	2	SEVERIDAD DEL MEDIO NATURAL
	3	ORIENTACIÓN EN EL ITINERARIO
	2	DIFICULTAD EN EL DESPLAZAMIENTO
	4	CANTIDAD DE ESFUERZO NECESARIO
		PENDIENTE DE NIEVE
		PASOS DE ESCALADA



**OTRAS CIMAS DE ARAGÓN**

**ID OMA**

**CIM006**

**NOMBRE** Jasa – Loma de Cotín

**ITINERARIO**

Jasa – Refugio de A Peñeta – Loma de Cotín – Jasa

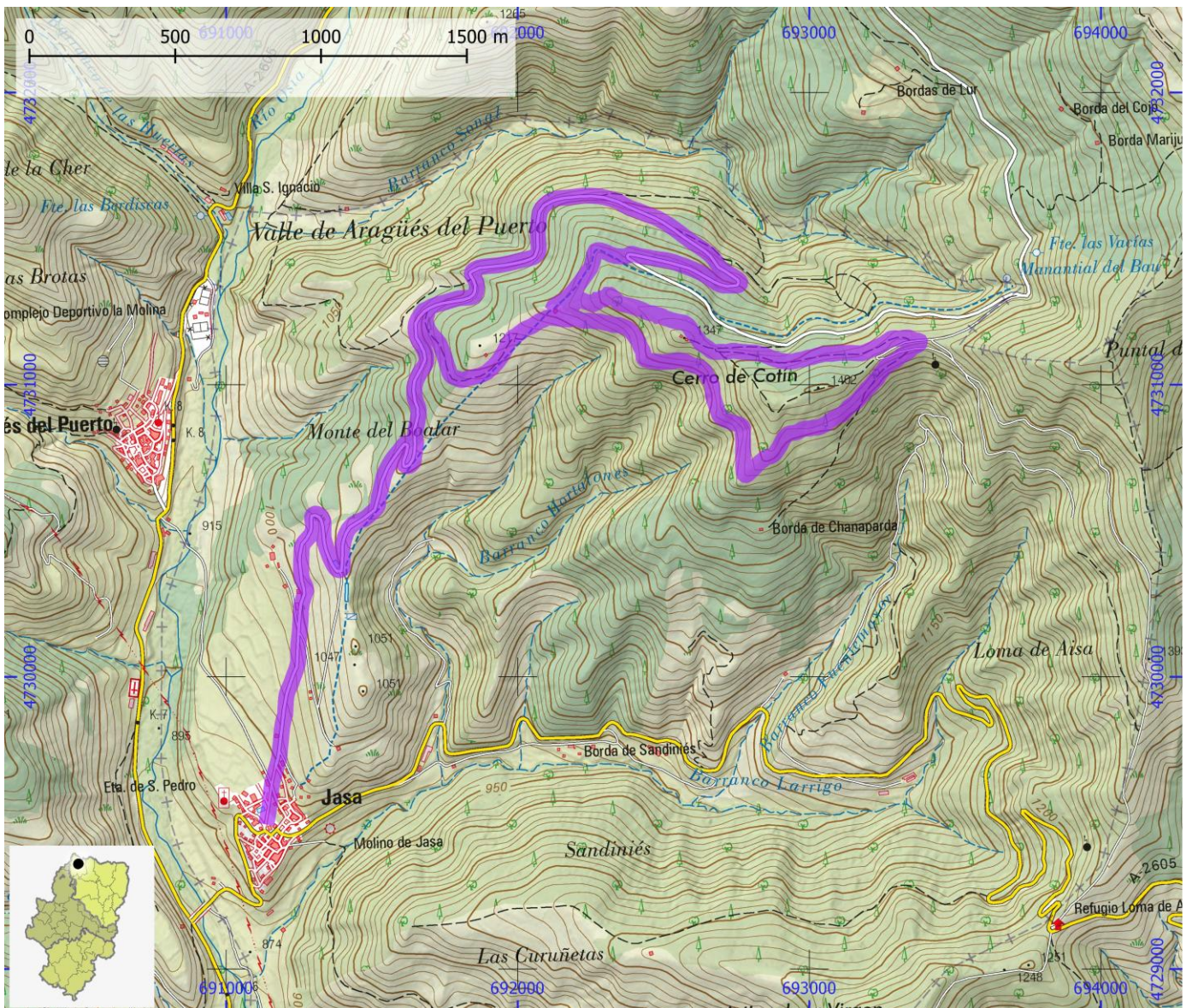
**COMARCA** La Jacetania

**PROVINCIA** Huesca

**ENLACE WEB** <http://visor.montanasegura.com/ruta/ficha/214>

**MIDE**

HORARIO	4:00		1	SEVERIDAD DEL MEDIO NATURAL
DESNIVEL DE SUBIDA (m)	505		2	ORIENTACIÓN EN EL ITINERARIO
DESNIVEL DE BAJADA (m)	505		2	DIFICULTAD EN EL DESPLAZAMIENTO
DISTANCIA HORIZONTAL (km)	11,2		3	CANTIDAD DE ESFUERZO NECESARIO
TIPO DE RECORRIDO	Circular			PENDIENTE DE NIEVE
				PASOS DE ESCALADA



**OTRAS CIMAS DE ARAGÓN**

**ID OMA**

**CIM007**

**NOMBRE** Aisa – Pico Aspe

**ITINERARIO**

El Rigüelo – Refugio de Saleras – Paso d’a Garganta d’Esper – Pico Aspe

**COMARCA** La Jacetania

**PROVINCIA** Huesca

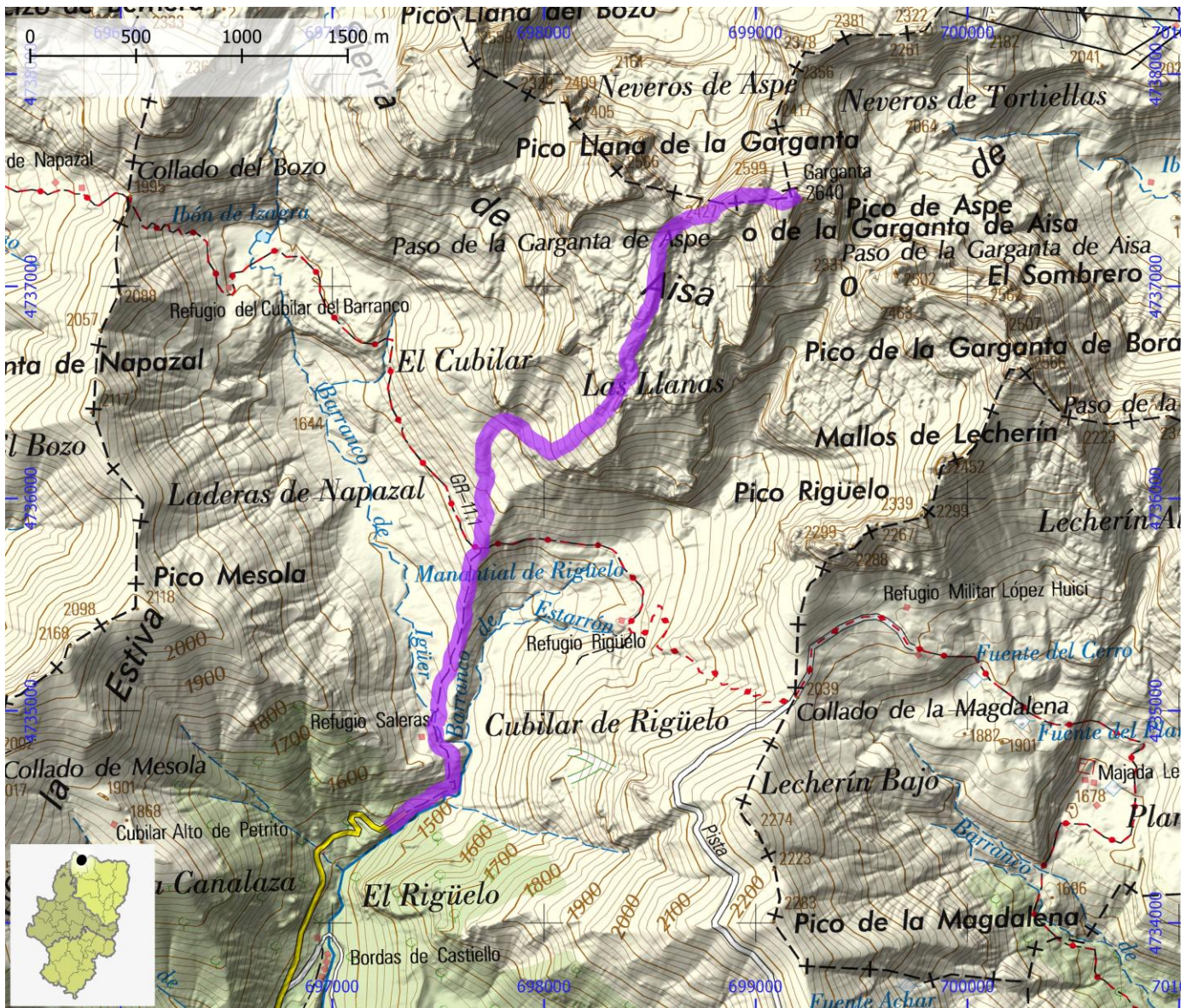
**ENLACE WEB** <http://visor.montanasegura.com/ruta/ficha/1>

**MIDE**

HORARIO 7:10  
 DESNIVEL DE SUBIDA (m) 1180  
 DESNIVEL DE BAJADA (m) 1180  
 DISTANCIA HORIZONTAL (km) 4,5  
 TIPO DE RECORRIDO Ida y Vuelta



3 SEVERIDAD DEL MEDIO NATURAL  
 3 ORIENTACIÓN EN EL ITINERARIO  
 3 DIFICULTAD EN EL DESPLAZAMIENTO  
 4 CANTIDAD DE ESFUERZO NECESARIO  
 PENDIENTE DE NIEVE  
 PASOS DE ESCALADA



**OTRAS CIMAS DE ARAGÓN**

**ID OMA**

**CIM008**

**NOMBRE** Refugio López Huici – Punta Lecherín

**ITINERARIO**

Refugio López Huici – Punta Lecherín

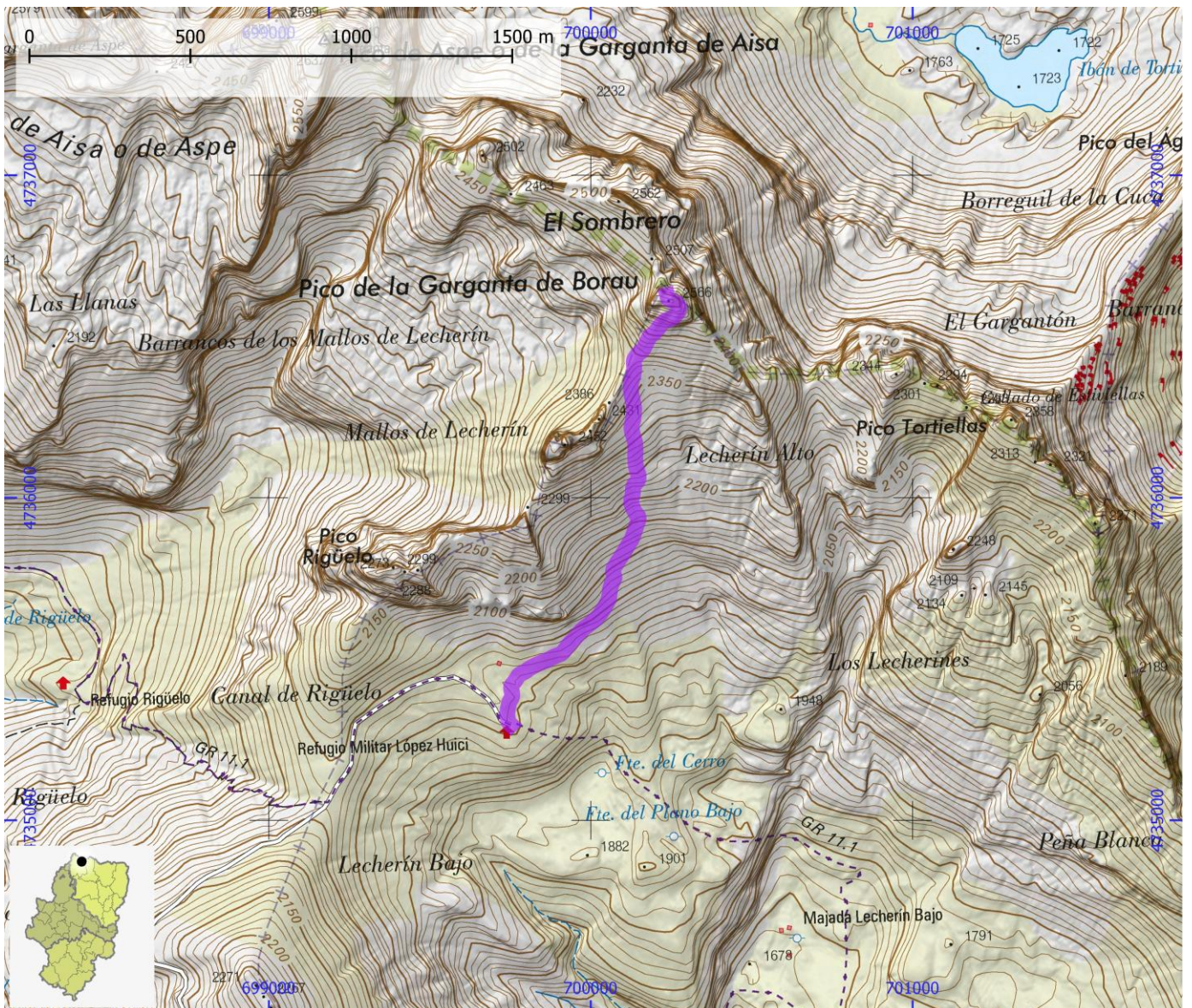
**COMARCA** La Jacetania

**PROVINCIA** Huesca

**ENLACE WEB** <http://visor.montanasegura.com/ruta/ficha/205>

**MIDE**

HORARIO	3:10		3	SEVERIDAD DEL MEDIO NATURAL
DESNIVEL DE SUBIDA (m)	545		3	ORIENTACIÓN EN EL ITINERARIO
DESNIVEL DE BAJADA (m)	545		3	DIFICULTAD EN EL DESPLAZAMIENTO
DISTANCIA HORIZONTAL (km)	1,6		2	CANTIDAD DE ESFUERZO NECESARIO
TIPO DE RECORRIDO	Ida y Vuelta			PENDIENTE DE NIEVE
				PASOS DE ESCALADA





**OTRAS CIMAS DE ARAGÓN**

**ID OMA**

**CIM009**

**NOMBRE** Candanchú – Pico de La Raca

**ITINERARIO**

Candanchú (Puente de santa Cristina) – Pico de la Raca

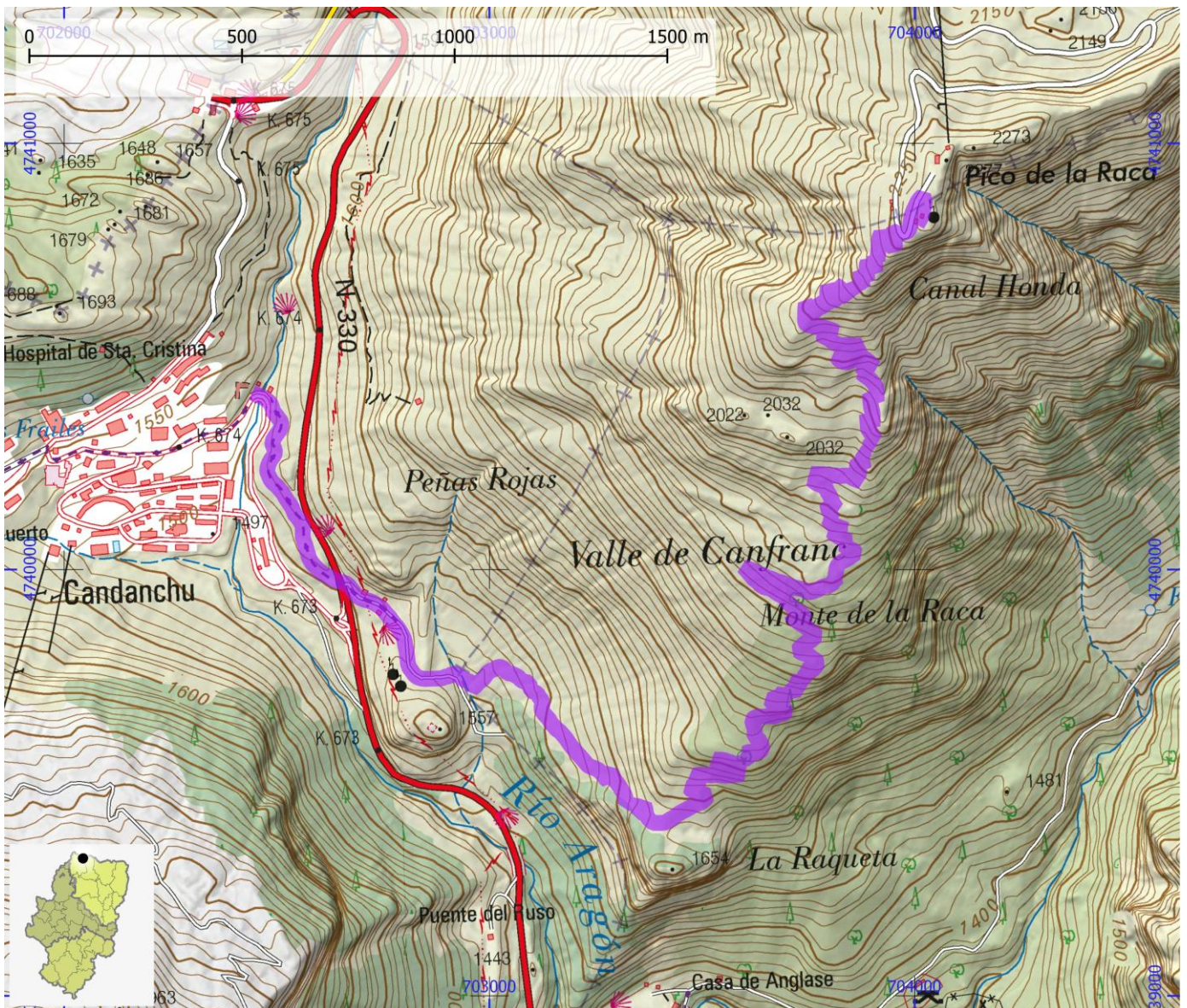
**COMARCA** La Jacetania

**PROVINCIA** Huesca

**ENLACE WEB** <http://visor.montanasegura.com/ruta/ficha/16>

**MIDE**

HORARIO	5:35		2	SEVERIDAD DEL MEDIO NATURAL
DESNIVEL DE SUBIDA (m)	805		2	ORIENTACIÓN EN EL ITINERARIO
DESNIVEL DE BAJADA (m)	805		2	DIFICULTAD EN EL DESPLAZAMIENTO
DISTANCIA HORIZONTAL (km)	6,0		3	CANTIDAD DE ESFUERZO NECESARIO
TIPO DE RECORRIDO	Ida y Vuelta			PENDIENTE DE NIEVE
				PASOS DE ESCALADA



**OTRAS CIMAS DE ARAGÓN**

**ID OMA**

**CIM010**

**NOMBRE** Candanchú – Pico Aspe

**ITINERARIO**

Candanchú – Pico Aspe

**COMARCA** La Jacetania

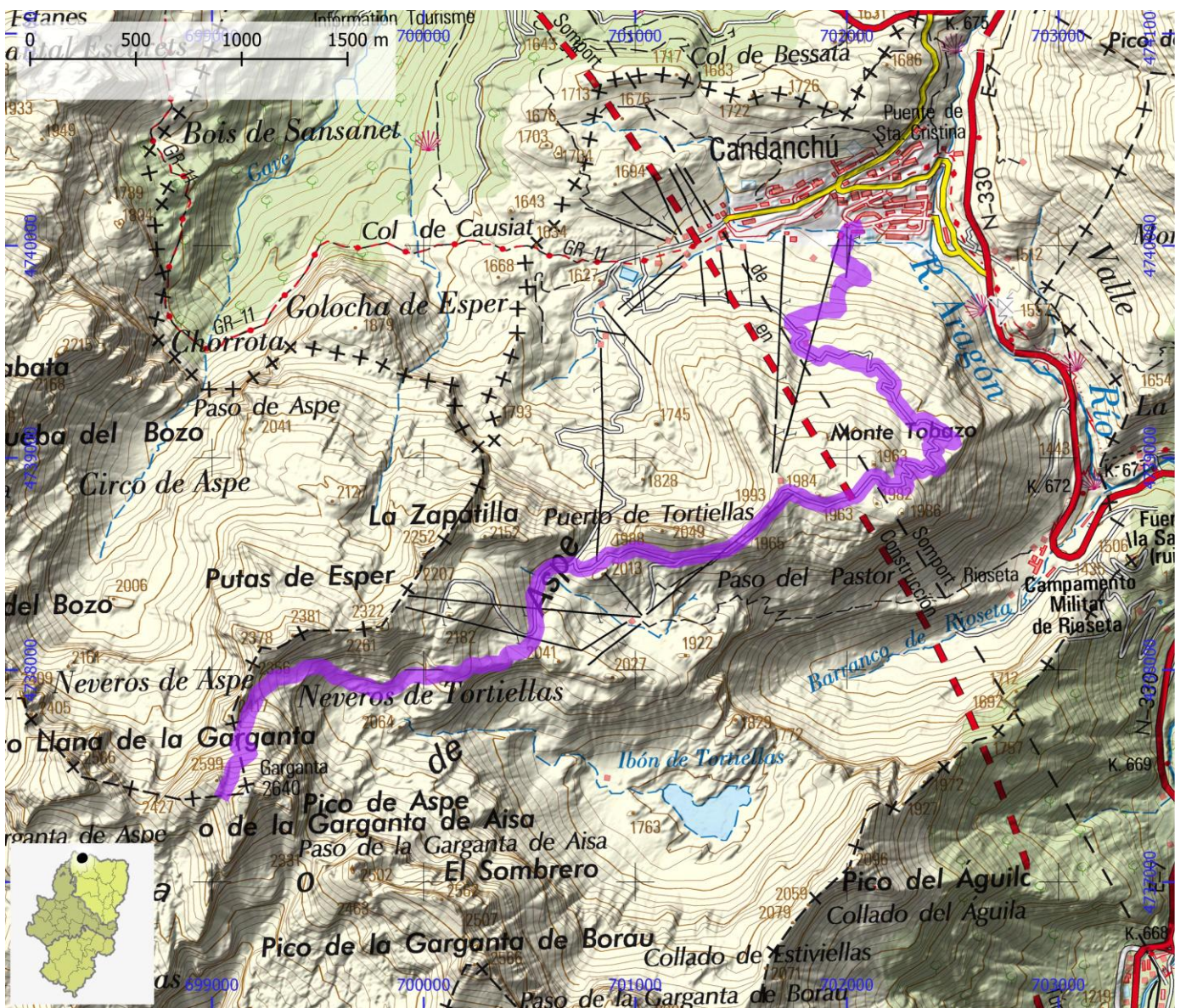
**PROVINCIA** Huesca

**ENLACE WEB** <http://visor.montanasegura.com/ruta/ficha/5>

**MIDE**

HORARIO	7:55		3
DESNIVEL DE SUBIDA (m)	1225		3
DESNIVEL DE BAJADA (m)	1225		3
DISTANCIA HORIZONTAL (km)	7,3		4
TIPO DE RECORRIDO	Ida y Vuelta		

	3	SEVERIDAD DEL MEDIO NATURAL
	3	ORIENTACIÓN EN EL ITINERARIO
	3	DIFICULTAD EN EL DESPLAZAMIENTO
	4	CANTIDAD DE ESFUERZO NECESARIO
		PENDIENTE DE NIEVE
		PASOS DE ESCALADA



**OTRAS CIMAS DE ARAGÓN**

**ID OMA**

**CIM011**

**NOMBRE** Astún – Pico de los Monjes

**ITINERARIO**

Astún – Pico de los Monjes

**COMARCA** La Jacetania

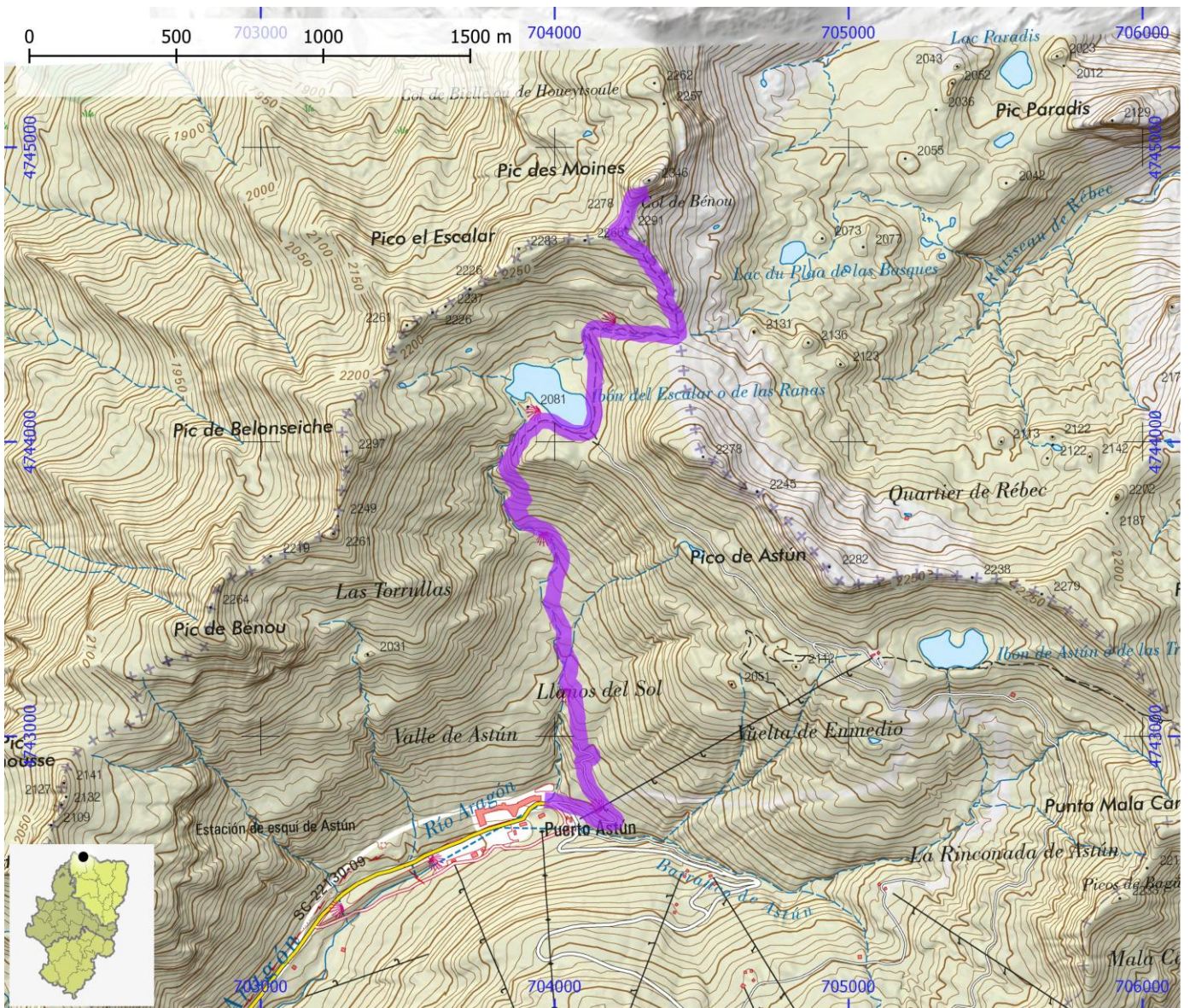
**PROVINCIA** Huesca

**ENLACE WEB** <http://visor.montanasegura.com/ruta/ficha/17>

**MIDE**

HORARIO	3:50	
DESNIVEL DE SUBIDA (m)	585	
DESNIVEL DE BAJADA (m)	585	
DISTANCIA HORIZONTAL (km)	3,5	
TIPO DE RECORRIDO	Ida y Vuelta	

	2	SEVERIDAD DEL MEDIO NATURAL
	3	ORIENTACIÓN EN EL ITINERARIO
	4	DIFICULTAD EN EL DESPLAZAMIENTO
	3	CANTIDAD DE ESFUERZO NECESARIO
		PENDIENTE DE NIEVE
		PASOS DE ESCALADA



**OTRAS CIMAS DE ARAGÓN**

**ID OMA**

**CIM012**

**NOMBRE** Canal Roya - Pico Anayet

**ITINERARIO**

Aparcamiento Canal Roya – Cubilar de Lacuar – La Rinconada - Cuello d'Anayet – Pico Anayet

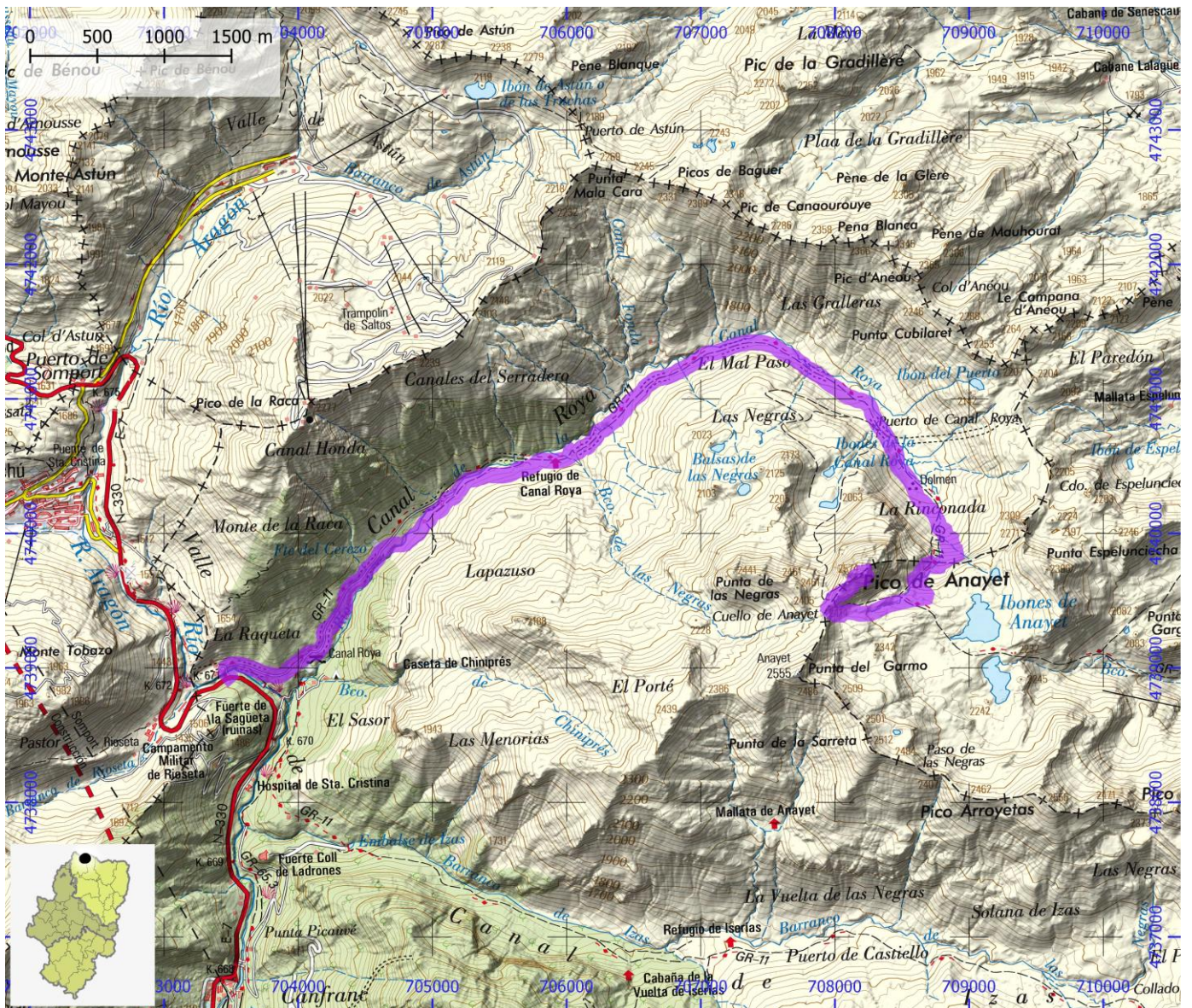
**COMARCA** La Jacetania | Alto Gállego

**PROVINCIA** Huesca

**ENLACE WEB** <http://visor.montanasegura.com/ruta/ficha/409>

**MIDE**

HORARIO	9:05		3	SEVERIDAD DEL MEDIO NATURAL
DESNIVEL DE SUBIDA (m)	1290		3	ORIENTACIÓN EN EL ITINERARIO
DESNIVEL DE BAJADA (m)	1290		4	DIFICULTAD EN EL DESPLAZAMIENTO
DISTANCIA HORIZONTAL (km)	10,1		4	CANTIDAD DE ESFUERZO NECESARIO
TIPO DE RECORRIDO	Ida y Vuelta			PENDIENTE DE NIEVE
			II+	PASOS DE ESCALADA



**OTRAS CIMAS DE ARAGÓN**

**ID OMA**

**CIM013**

**NOMBRE** Canfranc-Estación – La Moleta

**ITINERARIO**

Canfranc-Estación – La Moleta – Canfranc-Estación

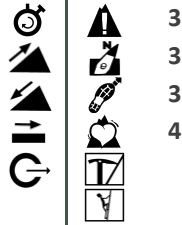
**COMARCA** La Jacetania

**PROVINCIA** Huesca

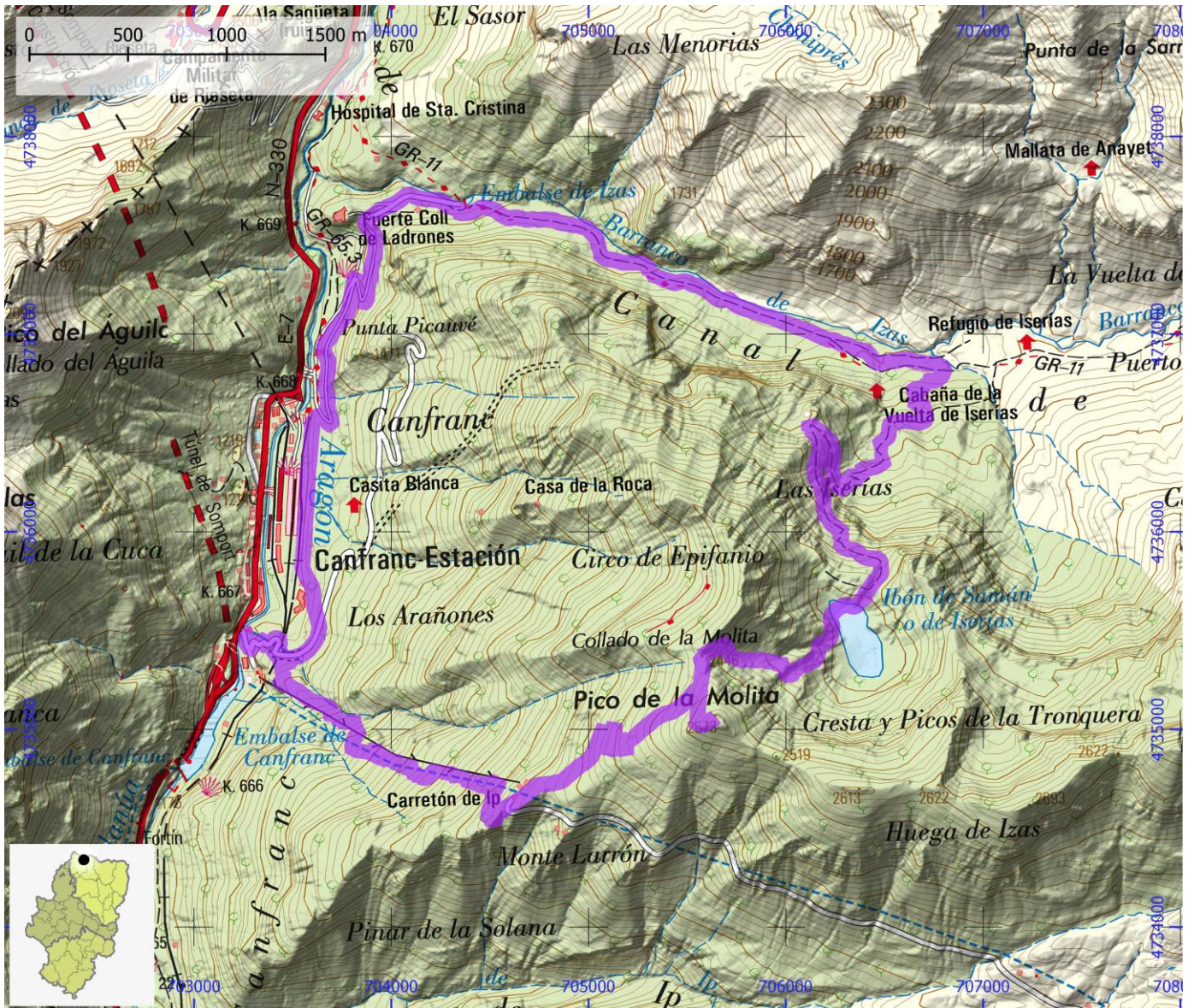
**ENLACE WEB** <http://visor.montanasegura.com/ruta/ficha/23>

**MIDE**

HORARIO	8:30
DESNIVEL DE SUBIDA (m)	1475
DESNIVEL DE BAJADA (m)	1475
DISTANCIA HORIZONTAL (km)	17,6
TIPO DE RECORRIDO	Circular



3	SEVERIDAD DEL MEDIO NATURAL
3	ORIENTACIÓN EN EL ITINERARIO
3	DIFICULTAD EN EL DESPLAZAMIENTO
4	CANTIDAD DE ESFUERZO NECESARIO
	PENDIENTE DE NIEVE
	PASOS DE ESCALADA



**OTRAS CIMAS DE ARAGÓN**

**ID OMA**

**CIM014**

**NOMBRE** La Trapa – Collarada

**ITINERARIO**

La Trapa – Collarada

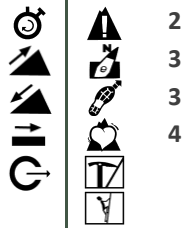
**COMARCA** La Jacetania

**PROVINCIA** Huesca

**ENLACE WEB** <http://visor.montanasegura.com/ruta/ficha/274>

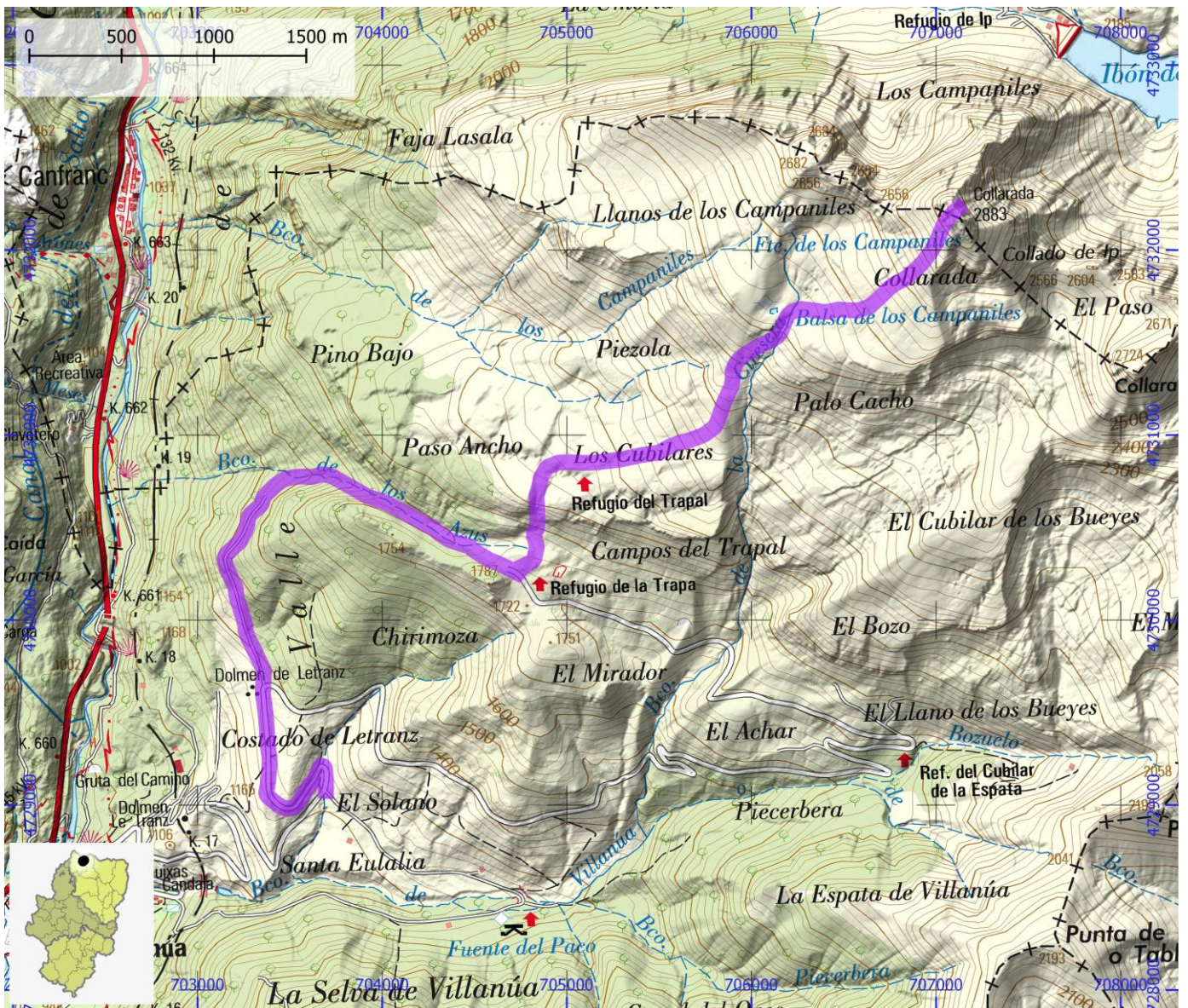
**MIDE**

HORARIO **10:20**  
 DESNIVEL DE SUBIDA (m) **1685**  
 DESNIVEL DE BAJADA (m) **1685**  
 DISTANCIA HORIZONTAL (km) **7,5**  
 TIPO DE RECORRIDO **Ida y Vuelta**



2  
3  
3  
4

SEVERIDAD DEL MEDIO NATURAL  
 ORIENTACIÓN EN EL ITINERARIO  
 DIFICULTAD EN EL DESPLAZAMIENTO  
 CANTIDAD DE ESFUERZO NECESARIO  
 PENDIENTE DE NIEVE  
 PASOS DE ESCALADA



**OTRAS CIMAS DE ARAGÓN**

**ID OMA**

**CIM015**

**NOMBRE** Villanúa – Punta Espata

**ITINERARIO**

Villanúa – Punta Espata

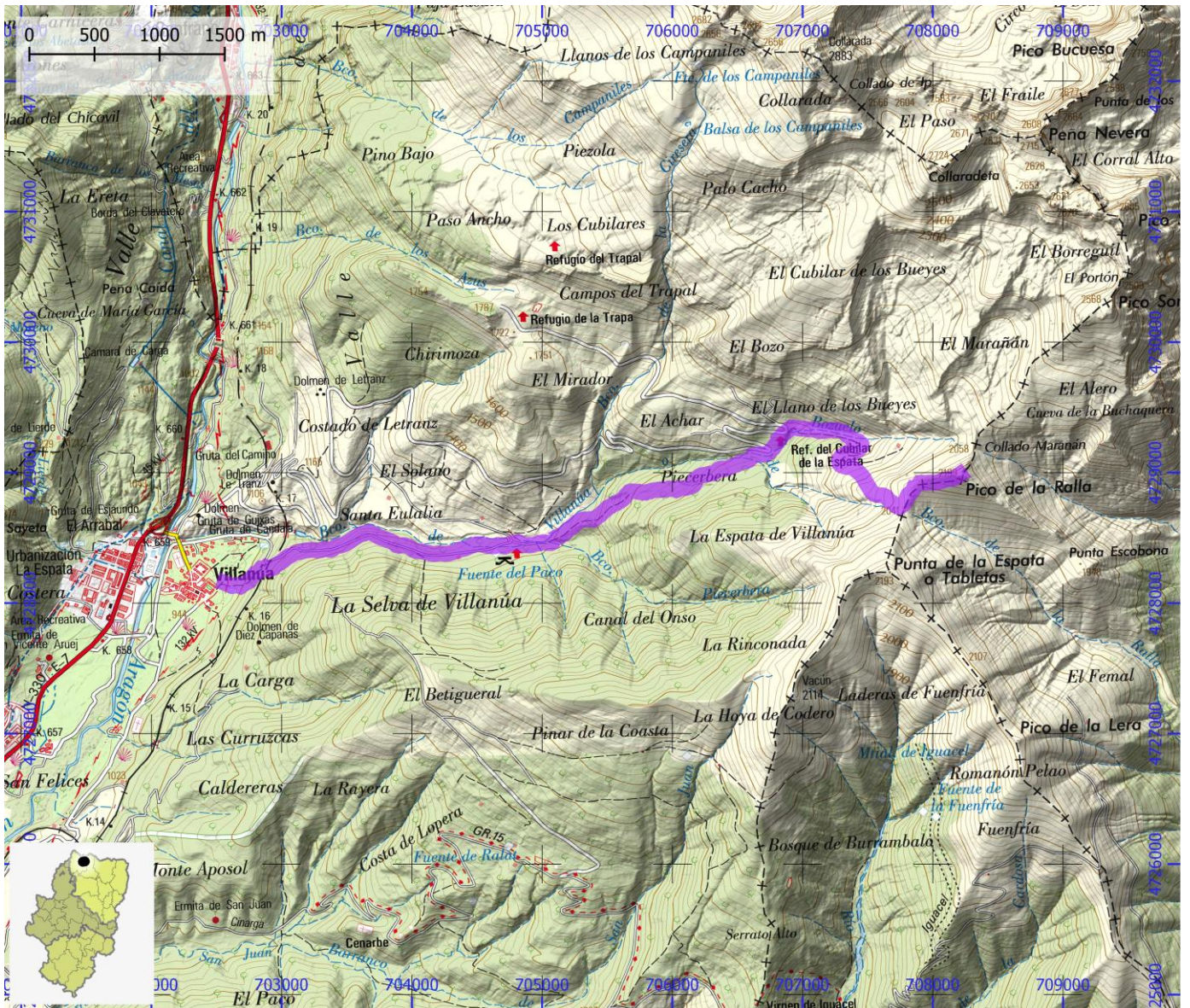
**COMARCA** La Jacetania | Alto Gállego

**PROVINCIA** Huesca

**ENLACE WEB** <http://visor.montanasegura.com/ruta/ficha/14>

**MIDE**

HORARIO	8:15		2	SEVERIDAD DEL MEDIO NATURAL
DESNIVEL DE SUBIDA (m)	1260		3	ORIENTACIÓN EN EL ITINERARIO
DESNIVEL DE BAJADA (m)	1260		2	DIFICULTAD EN EL DESPLAZAMIENTO
DISTANCIA HORIZONTAL (km)	7,4		4	CANTIDAD DE ESFUERZO NECESARIO
TIPO DE RECORRIDO	Ida y Vuelta			PENDIENTE DE NIEVE
				PASOS DE ESCALADA



**OTRAS CIMAS DE ARAGÓN**

**ID OMA**

**CIM016**

**NOMBRE** Lacuniacha – Peña Telera

**ITINERARIO**

Aparcamiento de Lacuniacha – Ibón de Piedrafita - Collada Cabachirizas - Peña Telera

**COMARCA** Alto Gállego

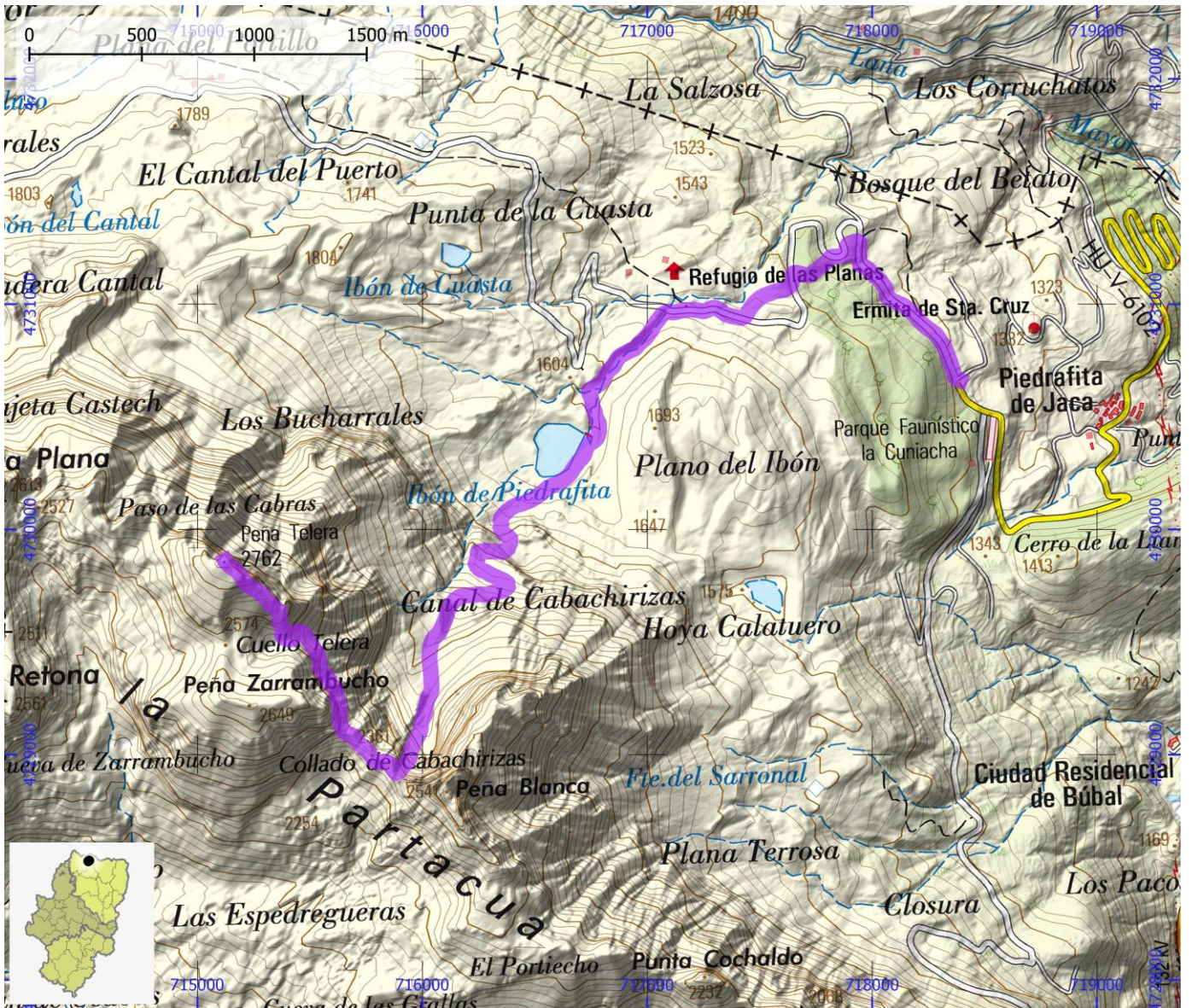
**PROVINCIA** Huesca

**ENLACE WEB** <http://visor.montanasegura.com/ruta/ficha/272>

**MIDE**

HORARIO	8:55		3
DESNIVEL DE SUBIDA (m)	1440		3
DESNIVEL DE BAJADA (m)	1440		3
DISTANCIA HORIZONTAL (km)	6,2		4
TIPO DE RECORRIDO	Ida y Vuelta		

	3	SEVERIDAD DEL MEDIO NATURAL
	3	ORIENTACIÓN EN EL ITINERARIO
	3	DIFICULTAD EN EL DESPLAZAMIENTO
	4	CANTIDAD DE ESFUERZO NECESARIO
		PENDIENTE DE NIEVE
		PASOS DE ESCALADA





**OTRAS CIMAS DE ARAGÓN**

**ID OMA**

**CIM017**

**NOMBRE** Carretera a San Juan de la Peña – Cuculo

**ITINERARIO**

Carretera a San Juan de la Peña – Cuello Betito - Cuculo

**COMARCA** La Jacetania

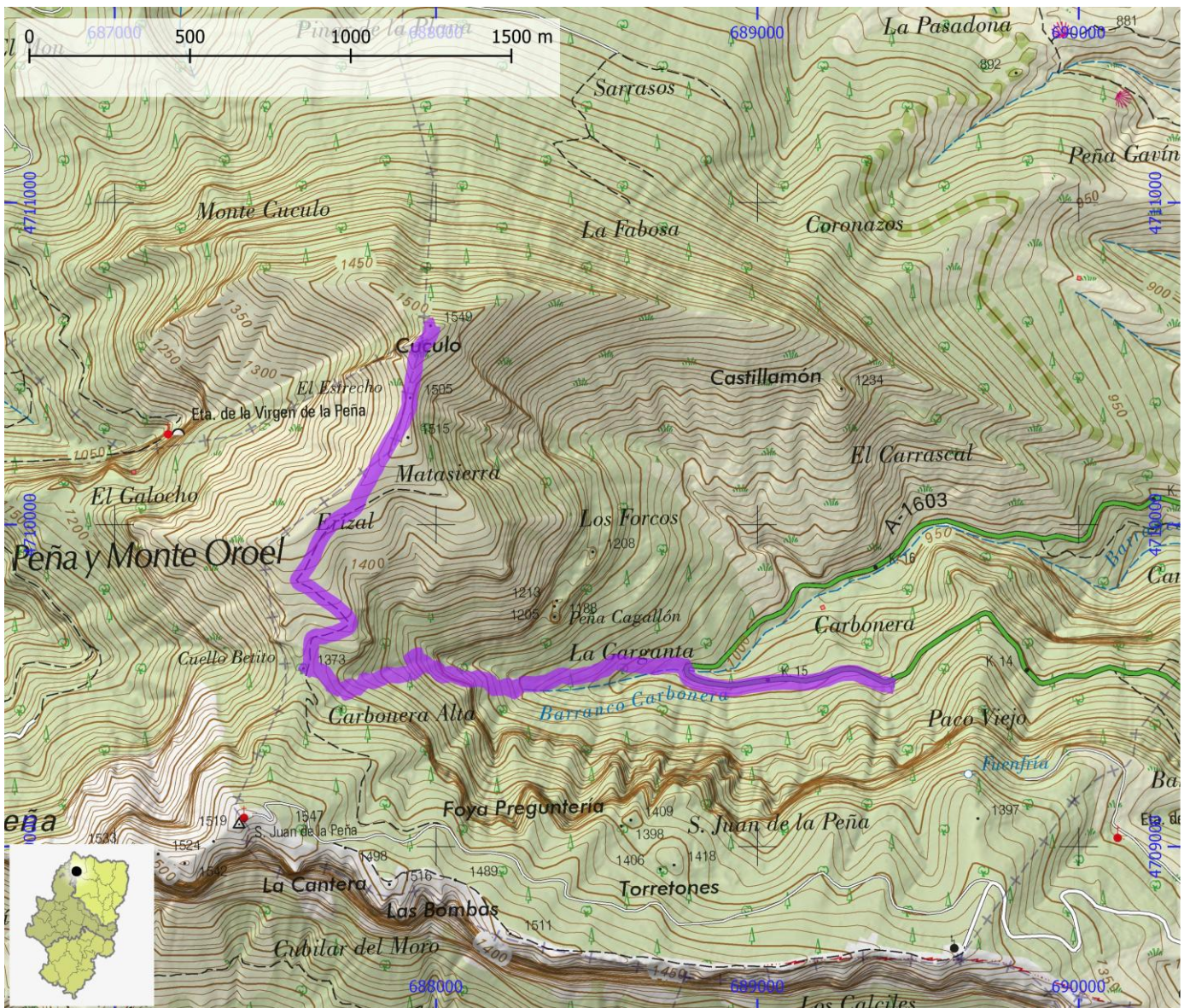
**PROVINCIA** Huesca

**ENLACE WEB** <http://visor.montanasegura.com/ruta/ficha/401>

**MIDE**

HORARIO	3:55		2
DESNIVEL DE SUBIDA (m)	600		3
DESNIVEL DE BAJADA (m)	600		2
DISTANCIA HORIZONTAL (km)	3,7		3
TIPO DE RECORRIDO	Ida y Vuelta		

	2	SEVERIDAD DEL MEDIO NATURAL
	3	ORIENTACIÓN EN EL ITINERARIO
	2	DIFICULTAD EN EL DESPLAZAMIENTO
	3	CANTIDAD DE ESFUERZO NECESARIO
		PENDIENTE DE NIEVE
		PASOS DE ESCALADA



**OTRAS CIMAS DE ARAGÓN**

**ID OMA**

**CIM018**

**NOMBRE** Parador de Oroel – Peña Oroel

**ITINERARIO**

Parador de Oroel – Peña Oroel

**COMARCA** La Jacetania

**PROVINCIA** Huesca

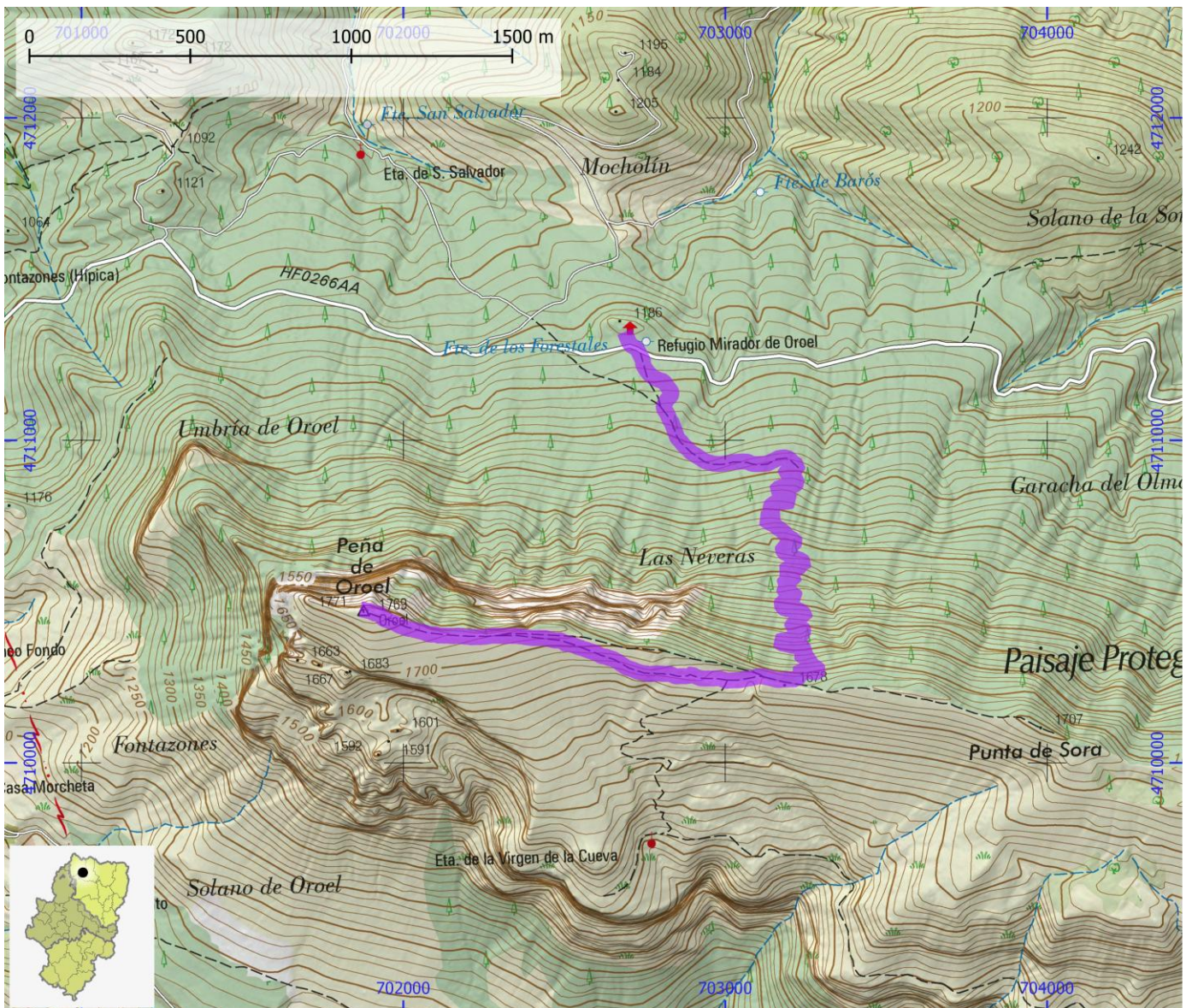
**ENLACE WEB** <http://visor.montanasegura.com/ruta/ficha/18>

**MIDE**

HORARIO	3:55	
DESNIVEL DE SUBIDA (m)	585	
DESNIVEL DE BAJADA (m)	585	
DISTANCIA HORIZONTAL (km)	3,7	
TIPO DE RECORRIDO	Ida y Vuelta	

	2
	2
	2
	3

SEVERIDAD DEL MEDIO NATURAL
ORIENTACIÓN EN EL ITINERARIO
DIFICULTAD EN EL DESPLAZAMIENTO
CANTIDAD DE ESFUERZO NECESARIO
PENDIENTE DE NIEVE
PASOS DE ESCALADA



**OTRAS CIMAS DE ARAGÓN**

**ID OMA**

**CIM019**

**NOMBRE** La Sarra – Pico Arriel

**ITINERARIO**

La Sarra – desvío GR 11 – Cuello de Soba – Pico de Arriel

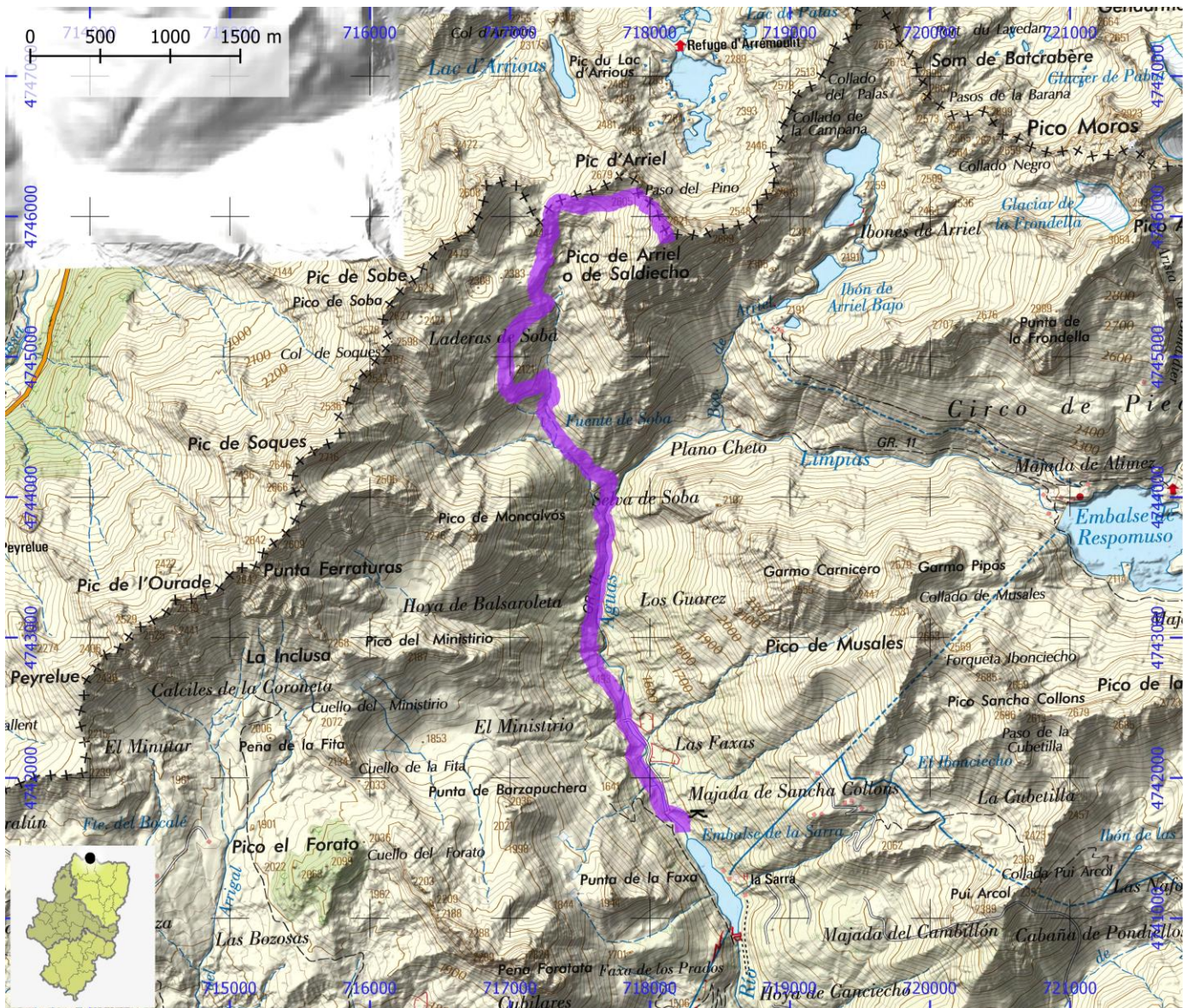
**COMARCA** Alto Gállego

**PROVINCIA** Huesca

**ENLACE WEB** <http://visor.montanasegura.com/ruta/ficha/410>

**MIDE**

HORARIO	9:15		3	SEVERIDAD DEL MEDIO NATURAL
DESNIVEL DE SUBIDA (m)	1450		3	ORIENTACIÓN EN EL ITINERARIO
DESNIVEL DE BAJADA (m)	1450		3	DIFICULTAD EN EL DESPLAZAMIENTO
DISTANCIA HORIZONTAL (km)	7,5		4	CANTIDAD DE ESFUERZO NECESARIO
TIPO DE RECORRIDO	Ida y Vuelta			PENDIENTE DE NIEVE
				PASOS DE ESCALADA



**OTRAS CIMAS DE ARAGÓN**

**ID OMA**

**CIM020**

**NOMBRE** Formigal - Pico Anayet

**ITINERARIO**

Corral de Las Mulas – Barranco Culivillas - Ibones de Anayet – Cuello d'Anayet – Pico Anayet

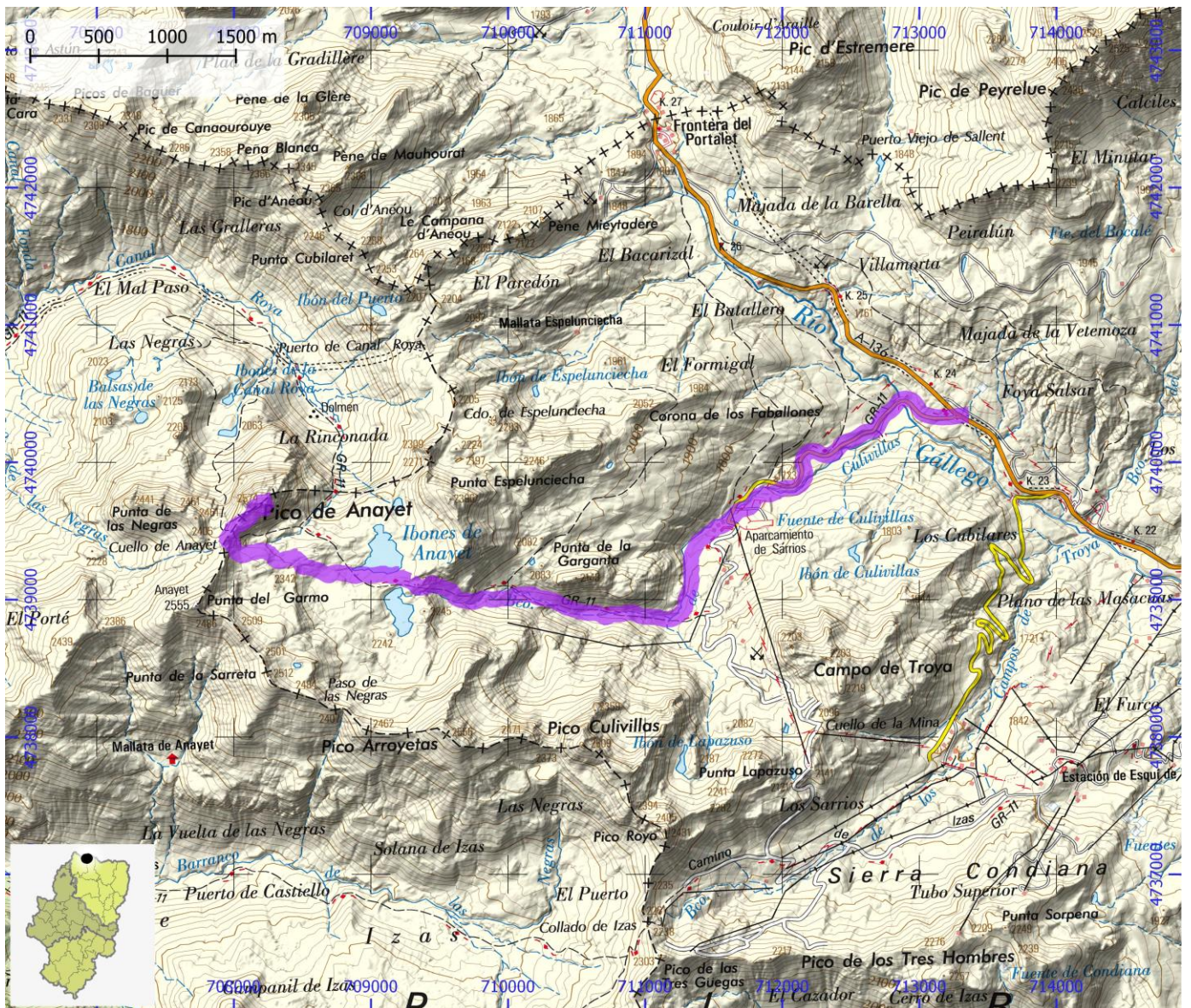
**COMARCA** La Jacetania | Alto Gállego

**PROVINCIA** Huesca

**ENLACE WEB** <http://visor.montanasegura.com/ruta/ficha/408>

**MIDE**

HORARIO	7:05		2	SEVERIDAD DEL MEDIO NATURAL
DESNIVEL DE SUBIDA (m)	1035		3	ORIENTACIÓN EN EL ITINERARIO
DESNIVEL DE BAJADA (m)	1035		4	DIFICULTAD EN EL DESPLAZAMIENTO
DISTANCIA HORIZONTAL (km)	7,6		3	CANTIDAD DE ESFUERZO NECESARIO
TIPO DE RECORRIDO	Ida y Vuelta			PENDIENTE DE NIEVE
			II+	PASOS DE ESCALADA



**OTRAS CIMAS DE ARAGÓN**

**ID OMA**

**CIM021**

**NOMBRE** Balneario de Panticosa – Punta Baziás

**ITINERARIO**

Balneario de Panticosa – Punta Baziás – Balneario de Panticosa

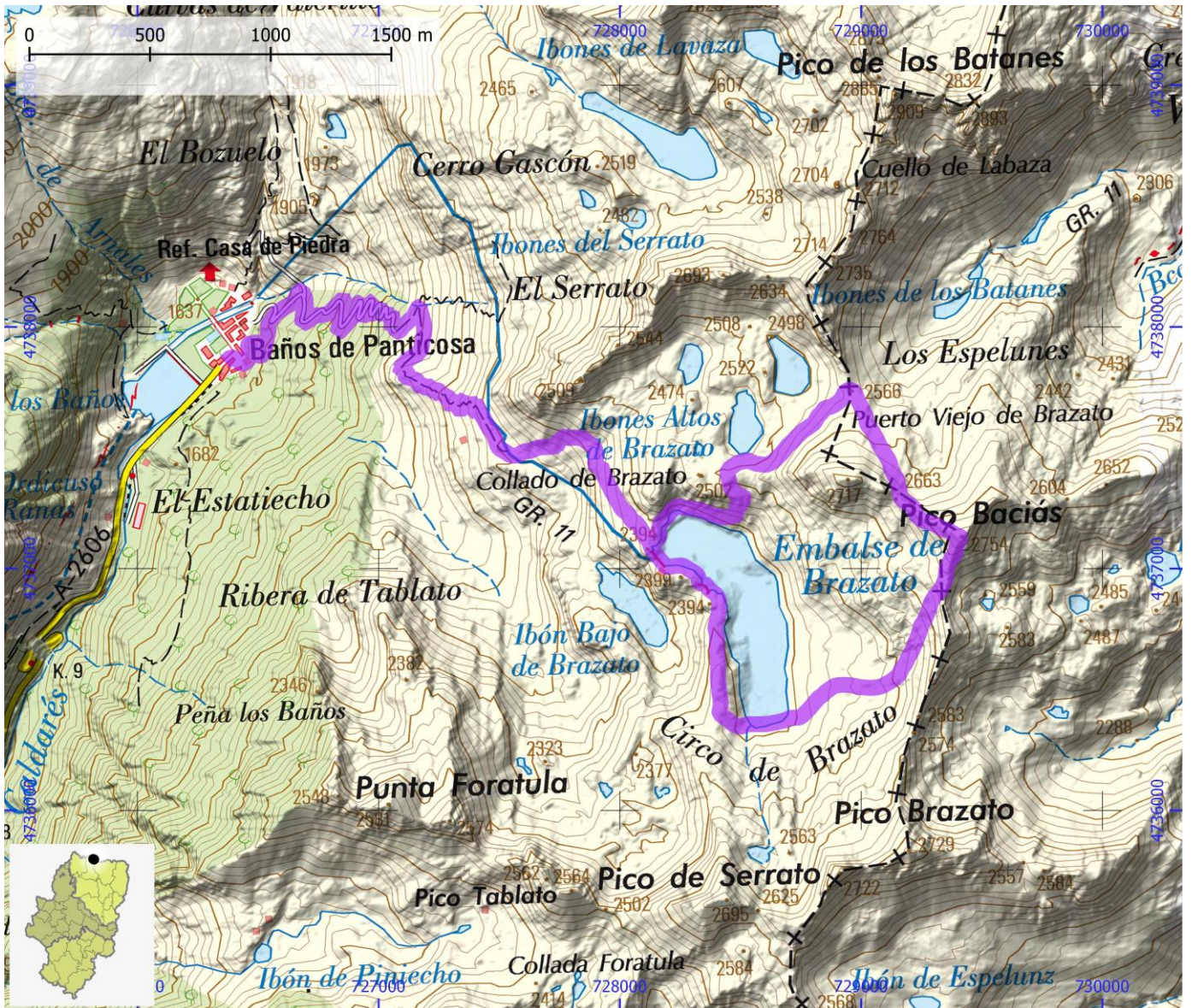
**COMARCA** Alto Gállego | Sobrarbe

**PROVINCIA** Huesca

**ENLACE WEB** <http://visor.montanasegura.com/ruta/ficha/244>

**MIDE**

HORARIO	6:25		2	SEVERIDAD DEL MEDIO NATURAL
DESNIVEL DE SUBIDA (m)	1115		3	ORIENTACIÓN EN EL ITINERARIO
DESNIVEL DE BAJADA (m)	1110		3	DIFICULTAD EN EL DESPLAZAMIENTO
DISTANCIA HORIZONTAL (km)	13,0		4	CANTIDAD DE ESFUERZO NECESARIO
TIPO DE RECORRIDO	Circular			PENDIENTE DE NIEVE
				PASOS DE ESCALADA



**OTRAS CIMAS DE ARAGÓN**

**ID OMA**

**CIM022**

**NOMBRE** Balneario de Panticosa – Pico Tebarrai

**ITINERARIO**

Balneario de Panticosa – Pico Tebarrai

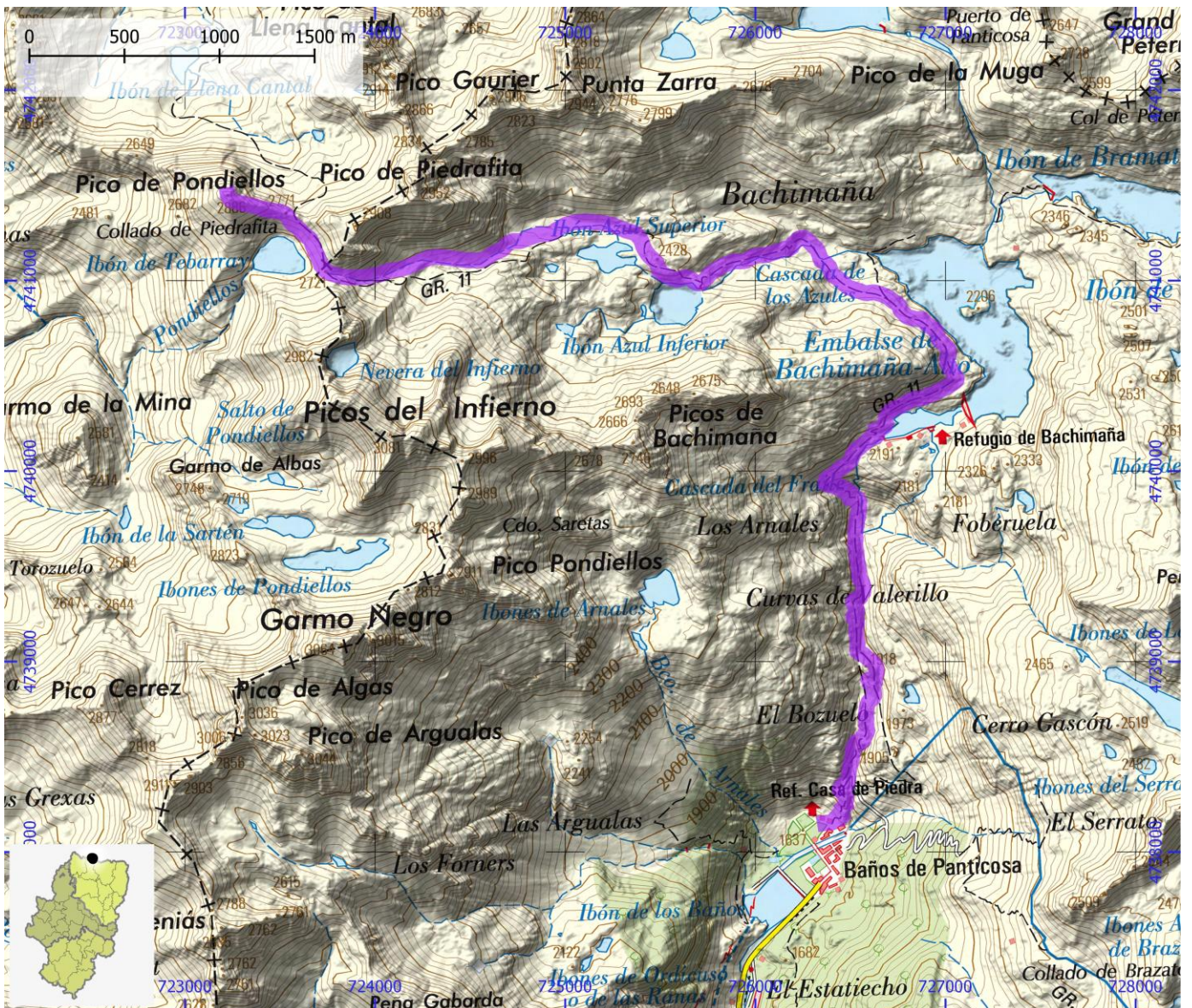
**COMARCA** Alto Gállego

**PROVINCIA** Huesca

**ENLACE WEB** <http://visor.montanasegura.com/ruta/ficha/271>

**MIDE**

HORARIO	9:15		3	SEVERIDAD DEL MEDIO NATURAL
DESNIVEL DE SUBIDA (m)	1395		3	ORIENTACIÓN EN EL ITINERARIO
DESNIVEL DE BAJADA (m)	1395		3	DIFICULTAD EN EL DESPLAZAMIENTO
DISTANCIA HORIZONTAL (km)	8,6		4	CANTIDAD DE ESFUERZO NECESARIO
TIPO DE RECORRIDO	Ida y Vuelta			PENDIENTE DE NIEVE
				PASOS DE ESCALADA



**OTRAS CIMAS DE ARAGÓN**

**ID OMA**

**CIM023**

**NOMBRE** Panticosa – Peña Sabocos

**ITINERARIO**

Punta dero Petrosos (estación de esquí de Panticosa) – Ibón deros Asnos – Peña Sabocos

**COMARCA** Alto Gállego

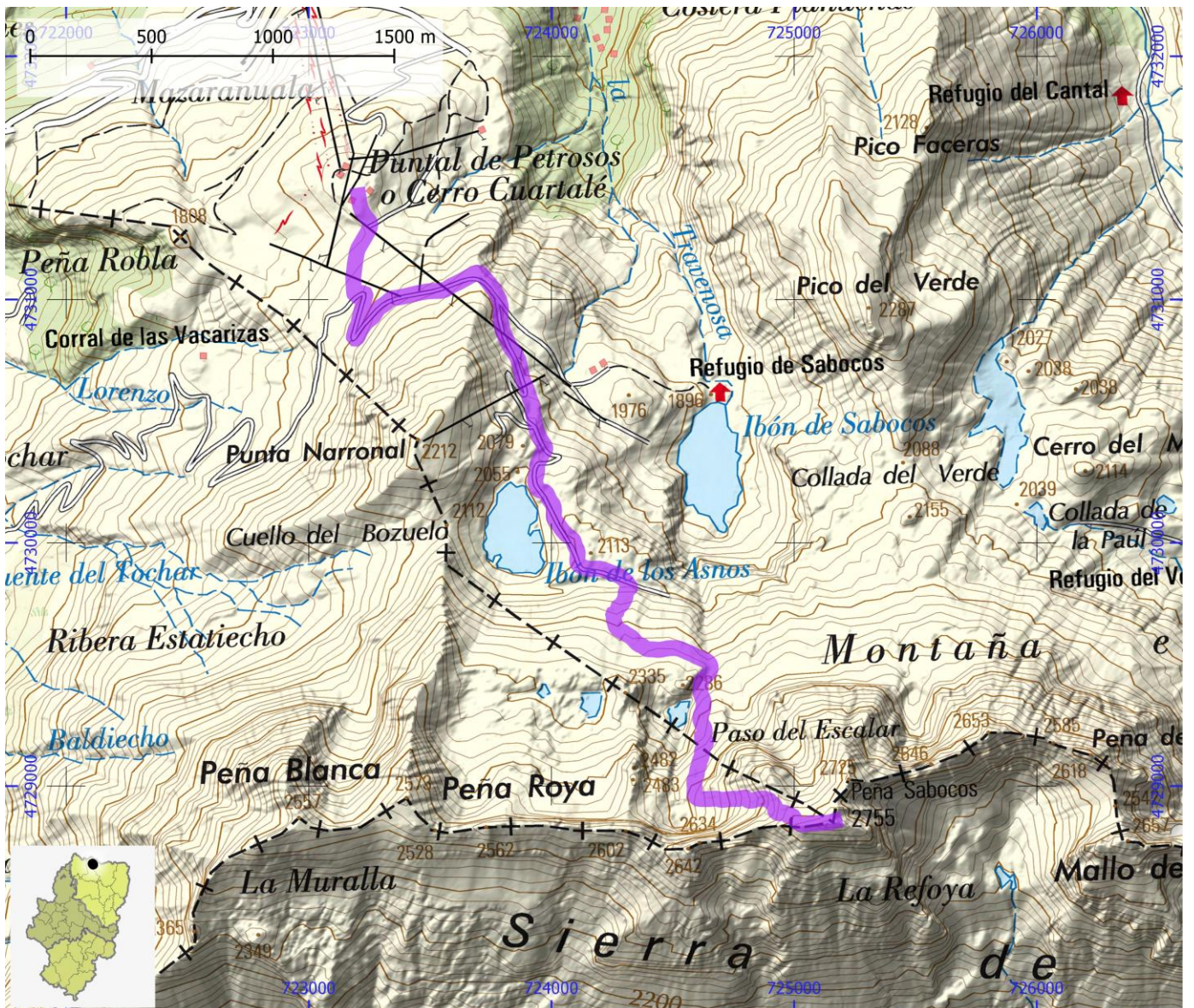
**PROVINCIA** Huesca

**ENLACE WEB** <http://visor.montanasegura.com/ruta/ficha/253>

**MIDE**

HORARIO	5:50		3
DESNIVEL DE SUBIDA (m)	915		3
DESNIVEL DE BAJADA (m)	915		3
DISTANCIA HORIZONTAL (km)	4,8		3
TIPO DE RECORRIDO	Ida y Vuelta		

	3	SEVERIDAD DEL MEDIO NATURAL
	3	ORIENTACIÓN EN EL ITINERARIO
	3	DIFICULTAD EN EL DESPLAZAMIENTO
	3	CANTIDAD DE ESFUERZO NECESARIO
		PENDIENTE DE NIEVE
		PASOS DE ESCALADA



**OTRAS CIMAS DE ARAGÓN**

**ID OMA**

**CIM024**

**NOMBRE** Panticosa – Pico Tendeñera

**ITINERARIO**

Panticosa – Refugio O Cantal – Pico Tendeñera

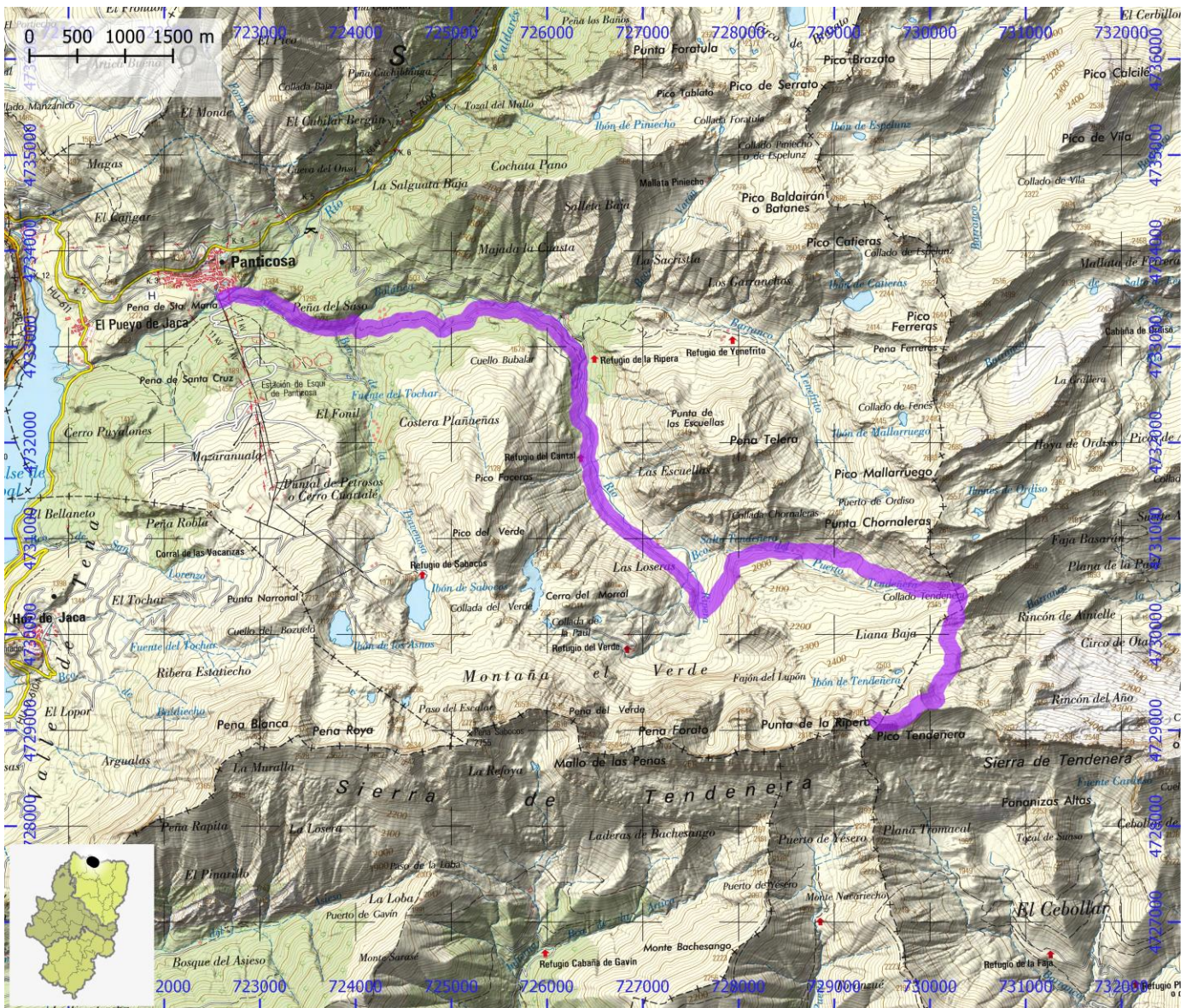
**COMARCA** Alto Gállego | Sobrarbe

**PROVINCIA** Huesca

**ENLACE WEB** <http://visor.montanasegura.com/ruta/ficha/261>

**MIDE**

HORARIO	12:10		3	SEVERIDAD DEL MEDIO NATURAL
DESNIVEL DE SUBIDA (m)	1760		3	ORIENTACIÓN EN EL ITINERARIO
DESNIVEL DE BAJADA (m)	1760		3	DIFICULTAD EN EL DESPLAZAMIENTO
DISTANCIA HORIZONTAL (km)	13,0		5	CANTIDAD DE ESFUERZO NECESARIO
TIPO DE RECORRIDO	Ida y Vuelta			PENDIENTE DE NIEVE
				PASOS DE ESCALADA





**OTRAS CIMAS DE ARAGÓN**

**ID OMA**

**CIM025**

**NOMBRE** San Nicolás de Bujaruelo – Tendeñera

**ITINERARIO**

San Nicolás de Bujaruelo – Otal - Faja Basarán - Puerto de Tendeñera - Tendeñera

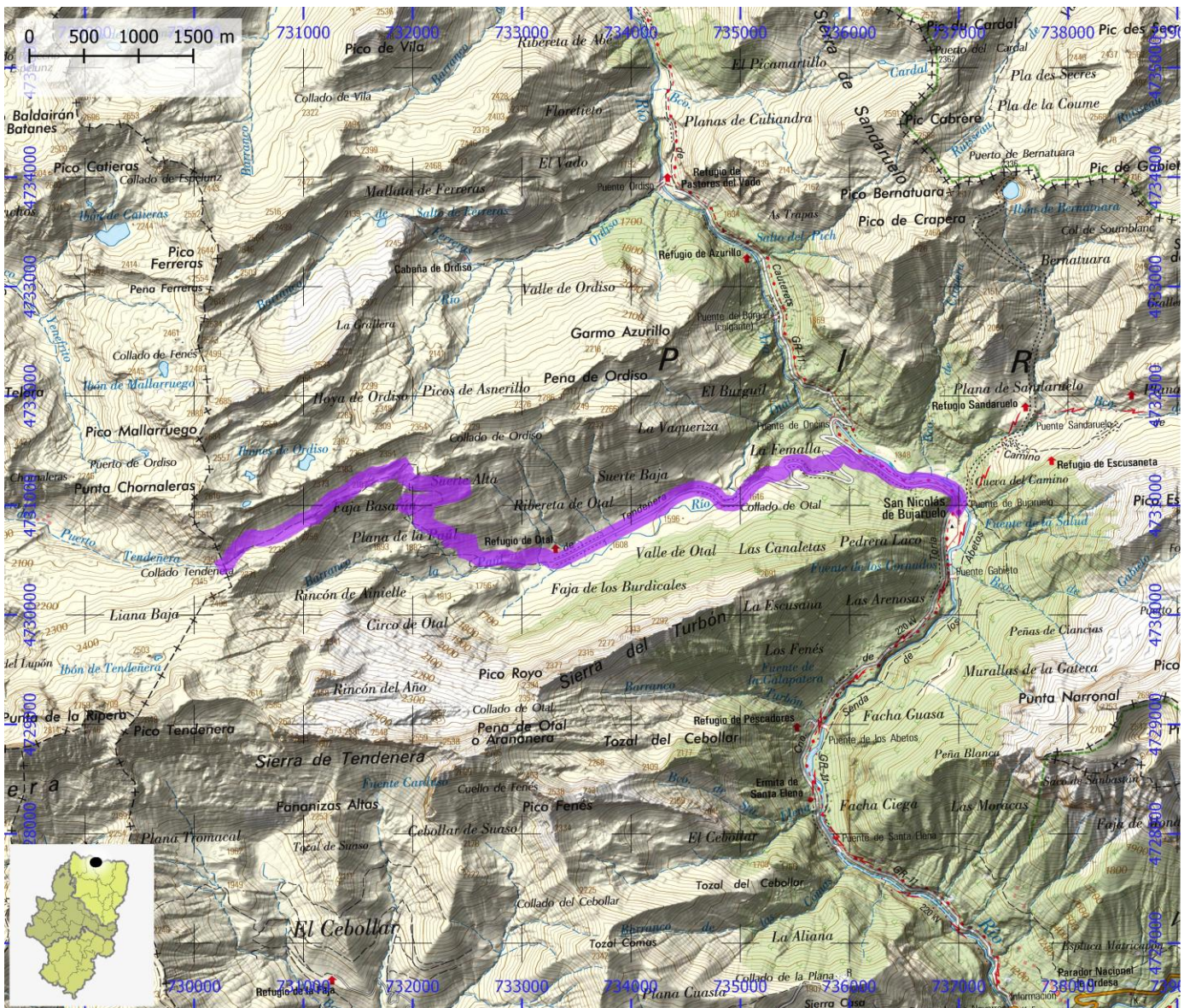
**COMARCA** Sobrarbe

**PROVINCIA** Huesca

**ENLACE WEB** <http://visor.montanasegura.com/ruta/ficha/181>

**MIDE**

HORARIO	10:45		3	SEVERIDAD DEL MEDIO NATURAL
DESNIVEL DE SUBIDA (m)	1530		3	ORIENTACIÓN EN EL ITINERARIO
DESNIVEL DE BAJADA (m)	1530		3	DIFICULTAD EN EL DESPLAZAMIENTO
DISTANCIA HORIZONTAL (km)	10,2		5	CANTIDAD DE ESFUERZO NECESARIO
TIPO DE RECORRIDO	Ida y Vuelta			PENDIENTE DE NIEVE
				PASOS DE ESCALADA



**OTRAS CIMAS DE ARAGÓN**

**ID OMA**

**CIM026**

**NOMBRE** San Úrbez – Sestral Alto

**ITINERARIO**

Aparcamiento de San Úrbez – Sestral Alto

**COMARCA** Sobrarbe

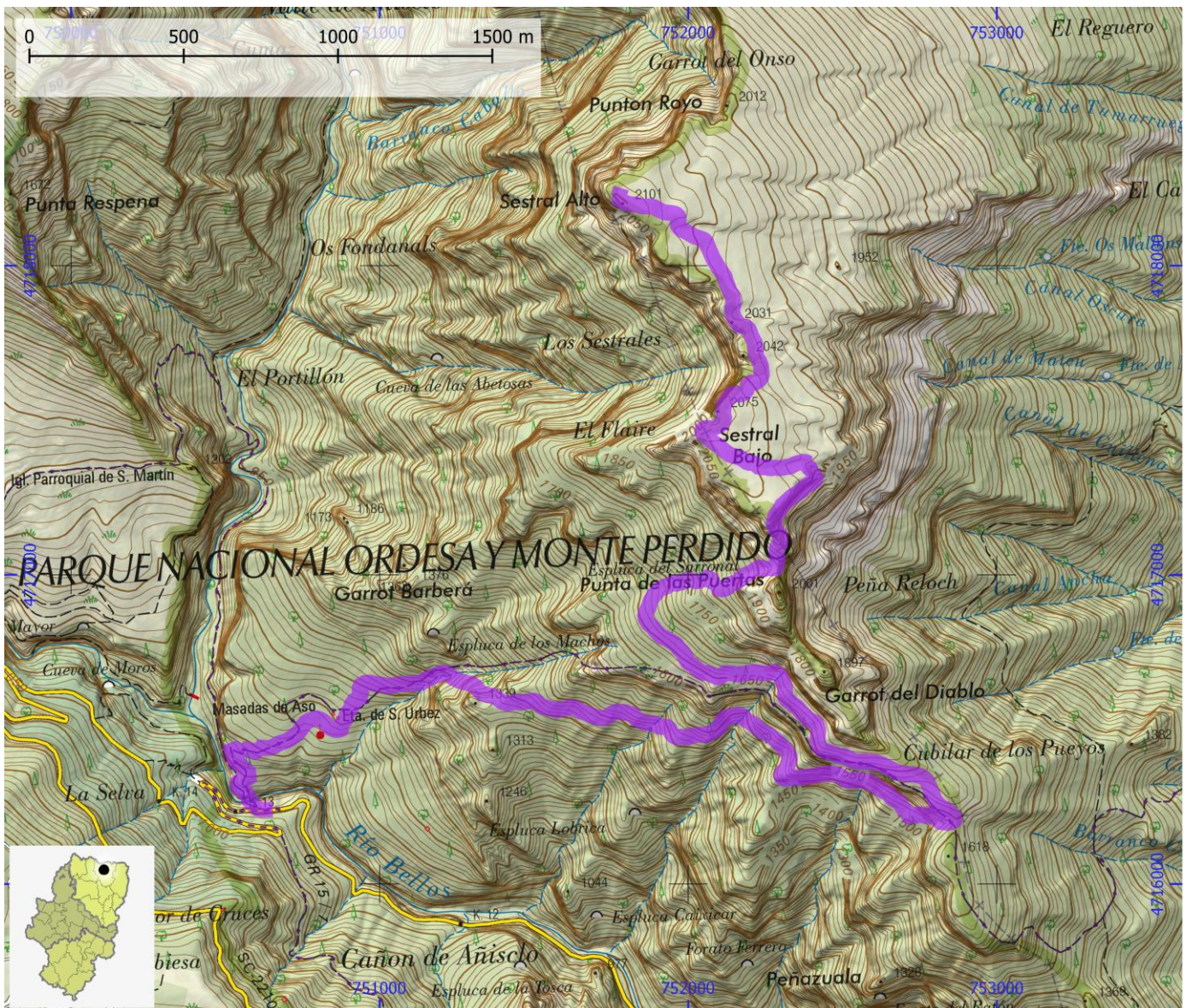
**PROVINCIA** Huesca

**ENLACE WEB** <http://visor.montanasegura.com/ruta/ficha/227>

**MIDE**

HORARIO	10:55		3
DESNIVEL DE SUBIDA (m)	1885		3
DESNIVEL DE BAJADA (m)	1885		4
DISTANCIA HORIZONTAL (km)	7,3		4
TIPO DE RECORRIDO	Ida y Vuelta		

	3	SEVERIDAD DEL MEDIO NATURAL
	3	ORIENTACIÓN EN EL ITINERARIO
	4	DIFICULTAD EN EL DESPLAZAMIENTO
	4	CANTIDAD DE ESFUERZO NECESARIO
		PENDIENTE DE NIEVE
		PASOS DE ESCALADA



**OTRAS CIMAS DE ARAGÓN**

**ID OMA**

**CIM027**

**NOMBRE** Nerín – Mondoto

**ITINERARIO**

Nerín – Mondoto

**COMARCA** Sobrarbe

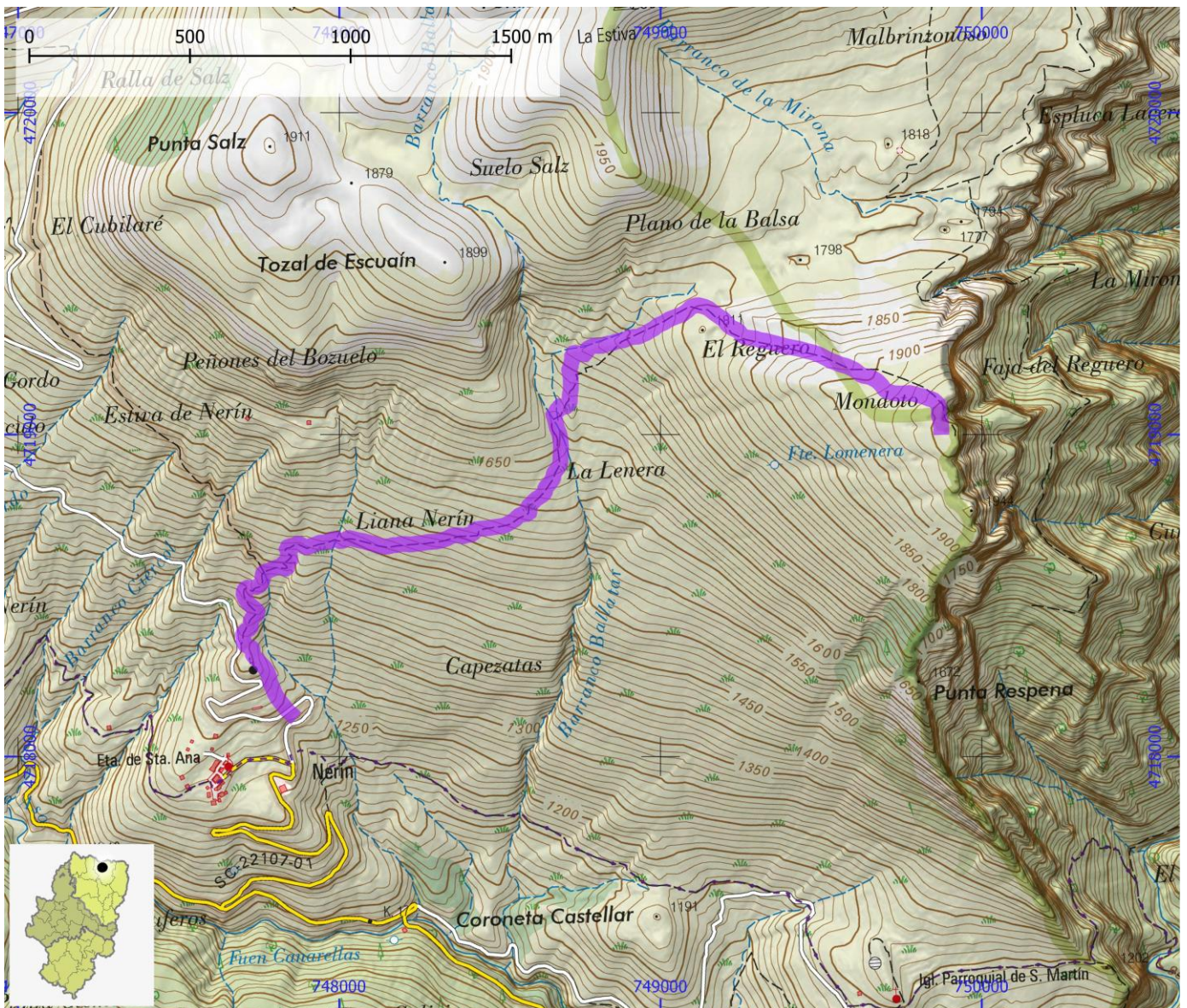
**PROVINCIA** Huesca

**ENLACE WEB** <http://visor.montanasegura.com/ruta/ficha/222>

**MIDE**

HORARIO	4:10		2
DESNIVEL DE SUBIDA (m)	655		3
DESNIVEL DE BAJADA (m)	655		2
DISTANCIA HORIZONTAL (km)	3,5		3
TIPO DE RECORRIDO	Ida y Vuelta		

	2	SEVERIDAD DEL MEDIO NATURAL
	3	ORIENTACIÓN EN EL ITINERARIO
	2	DIFICULTAD EN EL DESPLAZAMIENTO
	3	CANTIDAD DE ESFUERZO NECESARIO
		PENDIENTE DE NIEVE
		PASOS DE ESCALADA



**OTRAS CIMAS DE ARAGÓN**

**ID OMA**

**CIM028**

**NOMBRE** Puértolas – Castillo Mayor

**ITINERARIO**

Puértolas – Castillo Mayor

**COMARCA** Sobrarbe

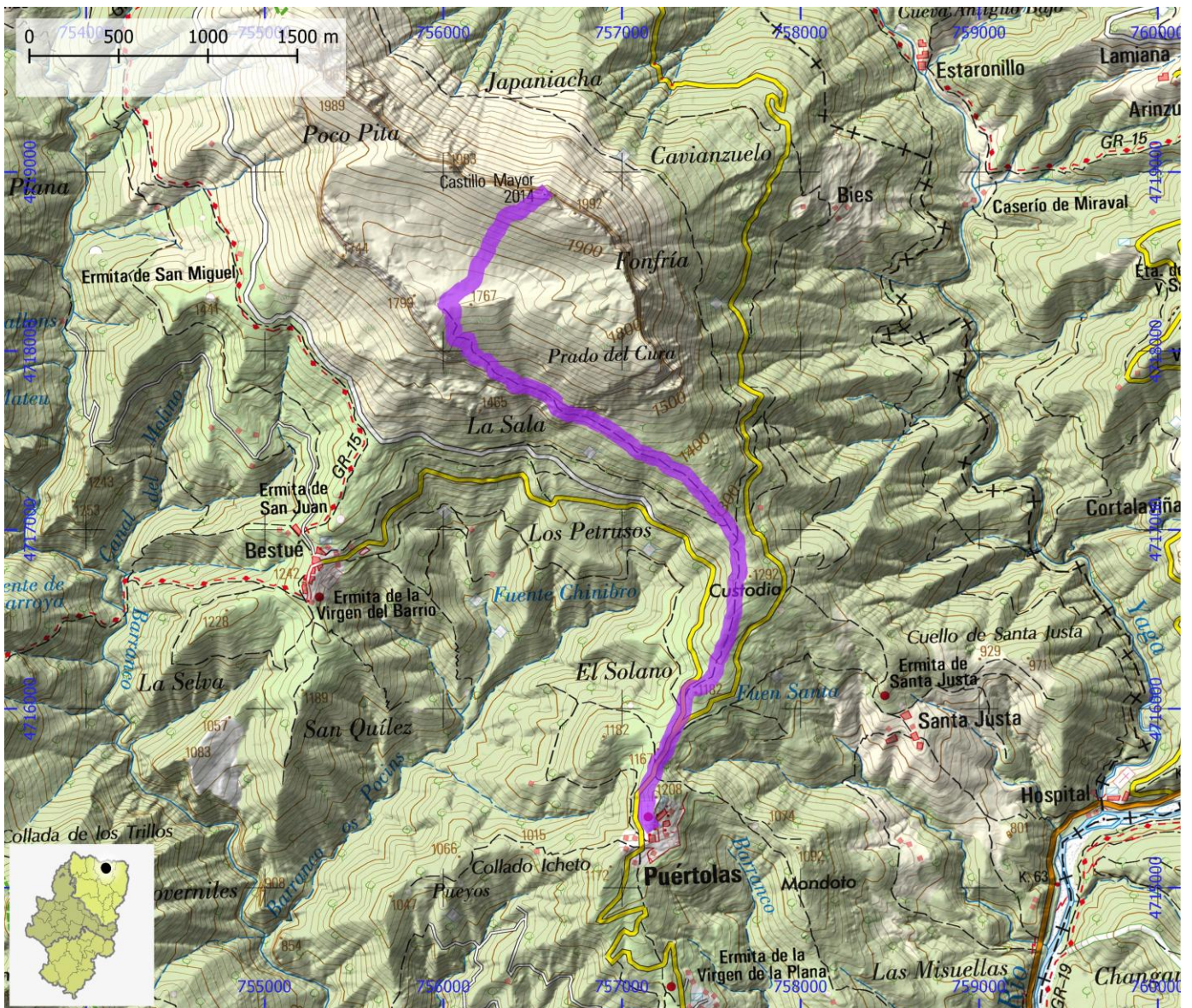
**PROVINCIA** Huesca

**ENLACE WEB** <http://visor.montanasegura.com/ruta/ficha/81>

**MIDE**

HORARIO	5:55		2
DESNIVEL DE SUBIDA (m)	890		3
DESNIVEL DE BAJADA (m)	890		3
DISTANCIA HORIZONTAL (km)	5,4		4
TIPO DE RECORRIDO	Ida y Vuelta		

	2	SEVERIDAD DEL MEDIO NATURAL
	3	ORIENTACIÓN EN EL ITINERARIO
	3	DIFICULTAD EN EL DESPLAZAMIENTO
	4	CANTIDAD DE ESFUERZO NECESARIO
		PENDIENTE DE NIEVE
		PASOS DE ESCALADA



**OTRAS CIMAS DE ARAGÓN**

**ID OMA**

**CIM029**

**NOMBRE** La Collada – Peña Montañesa o Picón d’o Libro

**ITINERARIO**






La Collada – Peña Montañesa o Picón d’o Libro

**COMARCA** Sobrarbe

**PROVINCIA** Huesca

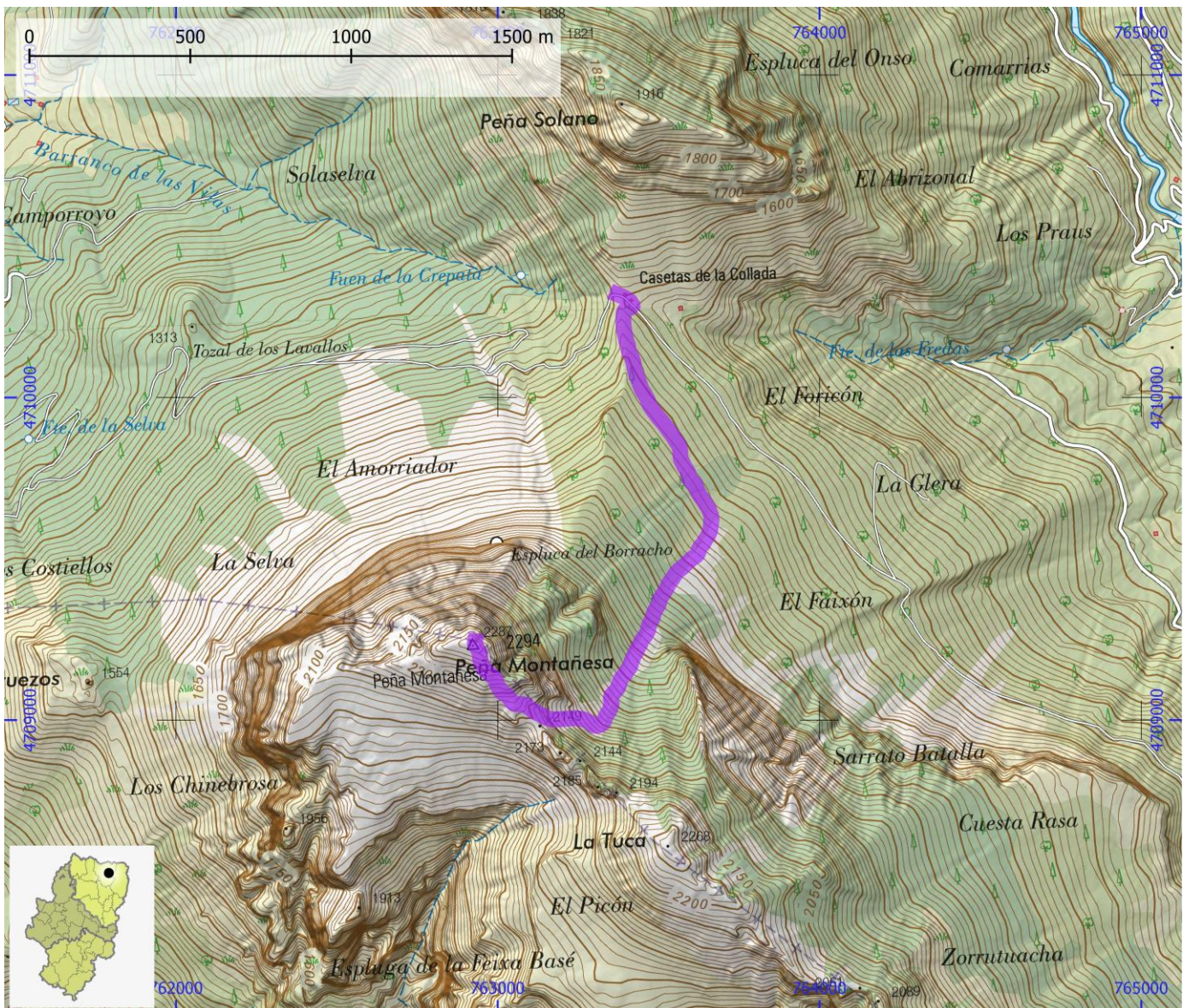
**ENLACE WEB** <http://visor.montanasegura.com/ruta/ficha/94>

**MIDE**

HORARIO	4:20		2
DESNIVEL DE SUBIDA (m)	745		3
DESNIVEL DE BAJADA (m)	745		3
DISTANCIA HORIZONTAL (km)	2,1		3
TIPO DE RECORRIDO	Ida y Vuelta		



SEVERIDAD DEL MEDIO NATURAL	2
ORIENTACIÓN EN EL ITINERARIO	3
DIFICULTAD EN EL DESPLAZAMIENTO	3
CANTIDAD DE ESFUERZO NECESARIO	3
PENDIENTE DE NIEVE	
PASOS DE ESCALADA	



**OTRAS CIMAS DE ARAGÓN**

**ID OMA**

**CIM030**

**NOMBRE** San Victorián - Peña Montañesa

**ITINERARIO**

San Victorián - Estibiella - Peña Montañesa

**COMARCA** Sobrarbe

**PROVINCIA** Huesca

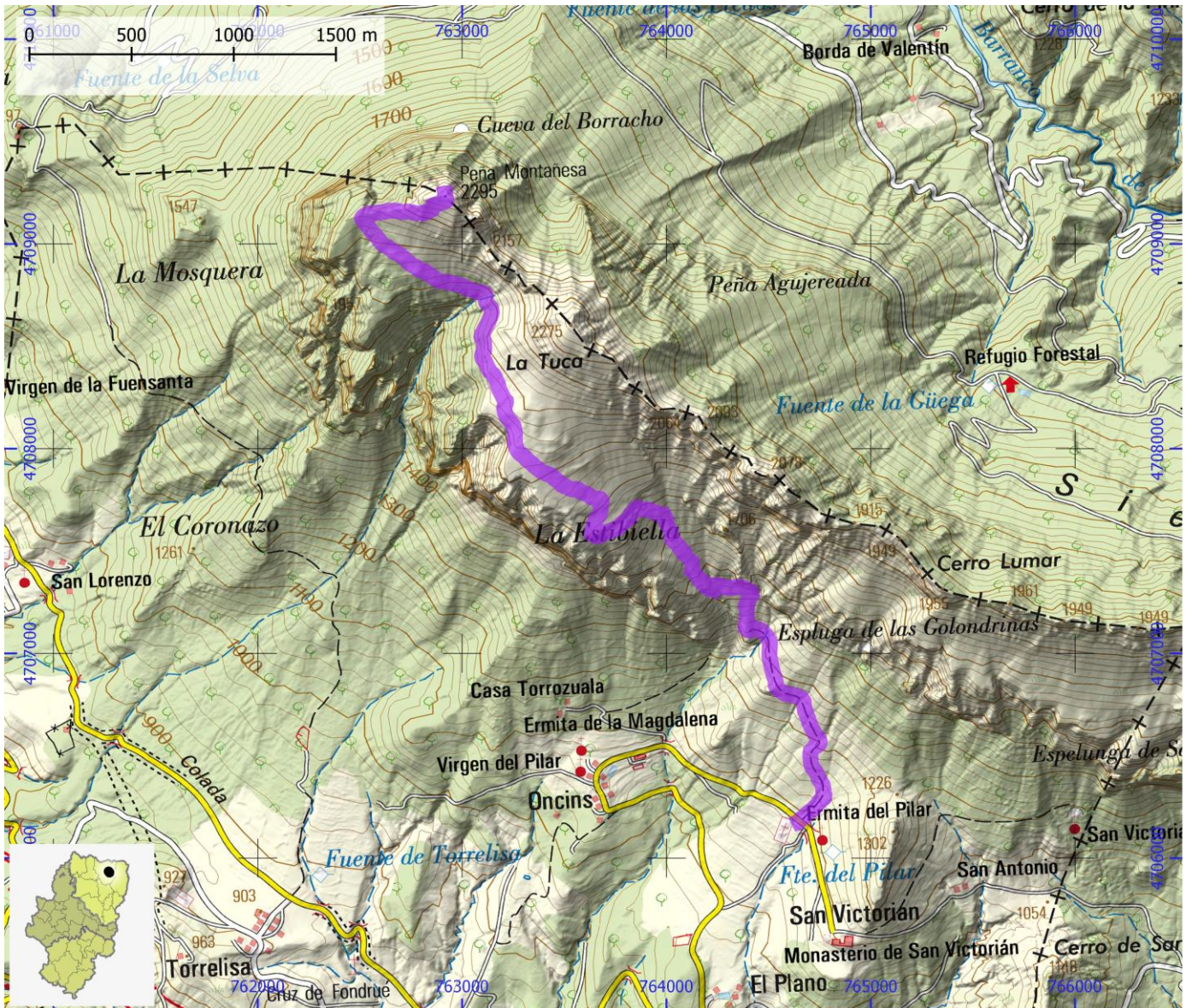
**ENLACE WEB** <http://visor.montanasegura.com/ruta/ficha/415>

**MIDE**

HORARIO	7:50		2
DESNIVEL DE SUBIDA (m)	1260		2
DESNIVEL DE BAJADA (m)	1260		3
DISTANCIA HORIZONTAL (km)	5,7		4
TIPO DE RECORRIDO	Ida y Vuelta		



SEVERIDAD DEL MEDIO NATURAL	2
ORIENTACIÓN EN EL ITINERARIO	2
DIFICULTAD EN EL DESPLAZAMIENTO	3
CANTIDAD DE ESFUERZO NECESARIO	4
PENDIENTE DE NIEVE	
PASOS DE ESCALADA	



**OTRAS CIMAS DE ARAGÓN**

**ID OMA**

**CIM031**

**NOMBRE** Señés – Punta Suelza

**ITINERARIO**

Señés - Collado de la Cruz del Guardia – Pardinas – Punta Suelza

**COMARCA** Sobrarbe

**PROVINCIA** Huesca

**ENLACE WEB** <http://visor.montanasegura.com/ruta/ficha/411>

**MIDE**

HORARIO	11:50		2
DESNIVEL DE SUBIDA (m)	1730		3
DESNIVEL DE BAJADA (m)	1730		3
DISTANCIA HORIZONTAL (km)	12,3		5
TIPO DE RECORRIDO	Ida y Vuelta		

	2	SEVERIDAD DEL MEDIO NATURAL
	3	ORIENTACIÓN EN EL ITINERARIO
	3	DIFICULTAD EN EL DESPLAZAMIENTO
	5	CANTIDAD DE ESFUERZO NECESARIO
		PENDIENTE DE NIEVE
		PASOS DE ESCALADA



**OTRAS CIMAS DE ARAGÓN**

**ID OMA**

**CIM032**

**NOMBRE** Puen de l'Hospital – Punta Suelza

**ITINERARIO**

Puen de l'Hospital – Bordas de Lisert – Cabana de Sallena – Paso del Caballo – Collado de Ordiceto – Punta Suelza

**COMARCA** Sobrarbe

**PROVINCIA** Huesca

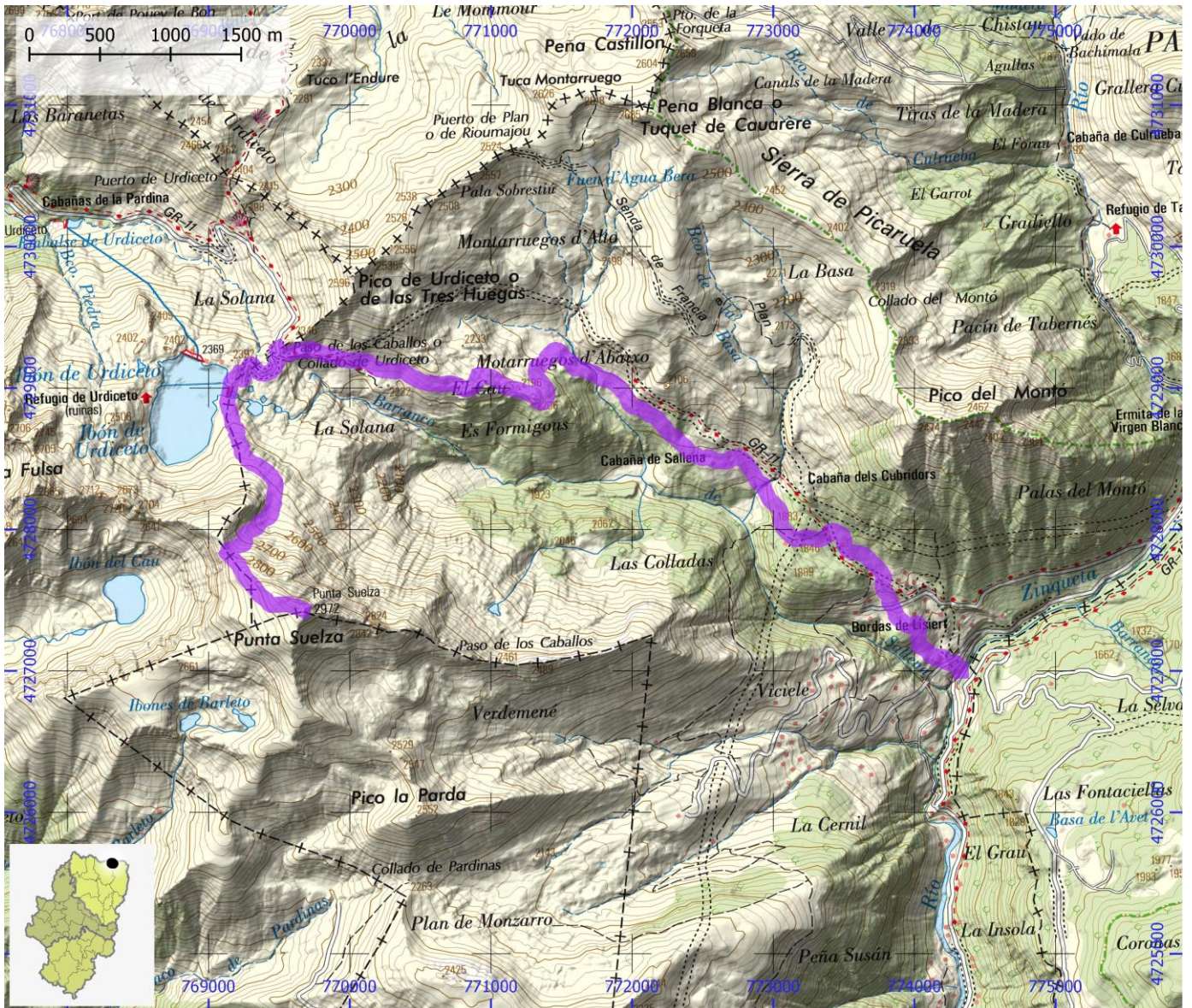
**ENLACE WEB** <http://visor.montanasegura.com/ruta/ficha/412>

**MIDE**

HORARIO	11:05
DESNIVEL DE SUBIDA (m)	1700
DESNIVEL DE BAJADA (m)	1700
DISTANCIA HORIZONTAL (km)	10,3
TIPO DE RECORRIDO	Ida y Vuelta

	3
	3
	3
	5

SEVERIDAD DEL MEDIO NATURAL
ORIENTACIÓN EN EL ITINERARIO
DIFICULTAD EN EL DESPLAZAMIENTO
CANTIDAD DE ESFUERZO NECESARIO
PENDIENTE DE NIEVE
PASOS DE ESCALADA





**OTRAS CIMAS DE ARAGÓN**

**ID OMA**

**CIM033**

**NOMBRE** Hospital de Benasque – Salbaguardia

**ITINERARIO**

Hospital de Benasque – Portillón de Benás – Salbaguardia o Tuca de Cabellut - Plan d'Estañ - Hospital

**COMARCA** La Ribagorza

**PROVINCIA** Huesca

**ENLACE WEB** <http://visor.montanasegura.com/ruta/ficha/44>

**MIDE**

HORARIO	6:25		3
DESNIVEL DE SUBIDA (m)	980		3
DESNIVEL DE BAJADA (m)	980		3
DISTANCIA HORIZONTAL (km)	5,3		3
TIPO DE RECORRIDO	Ida y Vuelta		3

	3	SEVERIDAD DEL MEDIO NATURAL
	3	ORIENTACIÓN EN EL ITINERARIO
	3	DIFICULTAD EN EL DESPLAZAMIENTO
	3	CANTIDAD DE ESFUERZO NECESARIO
		PENDIENTE DE NIEVE
		PASOS DE ESCALADA



**OTRAS CIMAS DE ARAGÓN**

**ID OMA**

**CIM034**

**NOMBRE** Literola – Tuca Dalliu

**ITINERARIO**

Literola – Cabana del Forcallo – Collada el Dallio – Tuca Dalliu

**COMARCA** La Ribagorza

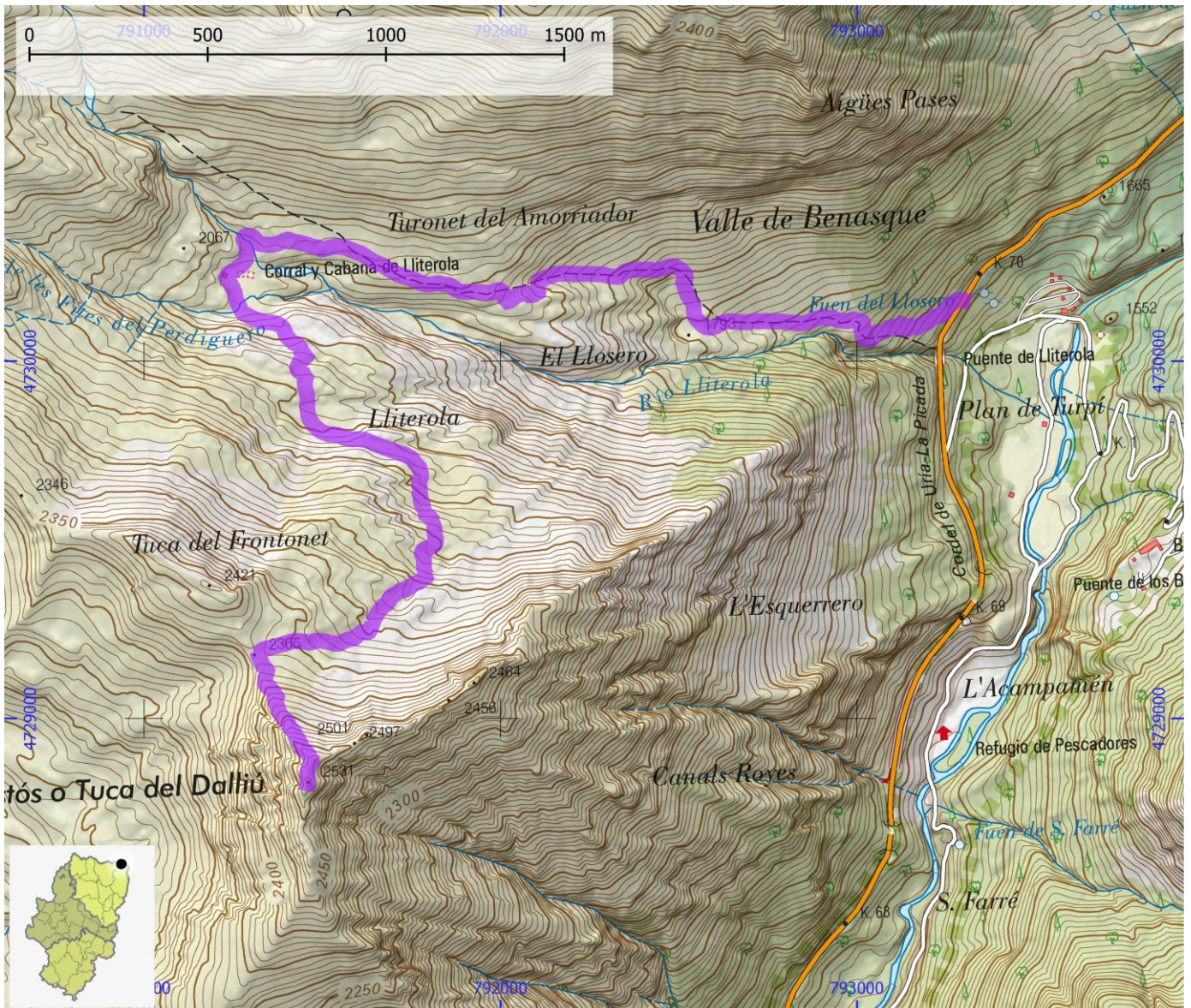
**PROVINCIA** Huesca

**ENLACE WEB** <http://visor.montanasegura.com/ruta/ficha/309>

**MIDE**

HORARIO	6:05		2
DESNIVEL DE SUBIDA (m)	955		3
DESNIVEL DE BAJADA (m)	955		2
DISTANCIA HORIZONTAL (km)	5,0		3
TIPO DE RECORRIDO	Ida y Vuelta		

	2	SEVERIDAD DEL MEDIO NATURAL
	3	ORIENTACIÓN EN EL ITINERARIO
	2	DIFICULTAD EN EL DESPLAZAMIENTO
	3	CANTIDAD DE ESFUERZO NECESARIO
		PENDIENTE DE NIEVE
		PASOS DE ESCALADA



**OTRAS CIMAS DE ARAGÓN**

**ID OMA**

**CIM035**

**NOMBRE** Barbaruens – Cotiella

**ITINERARIO**

Aparcamiento Las salineras (Barbaruens) – Colladeta d'Armeña - Ibón d'Armeña - Refugio d'Armeña - Collada Cotiella – Cotiella

**COMARCA** Sobrarbe | La Ribagorza

**PROVINCIA** Huesca

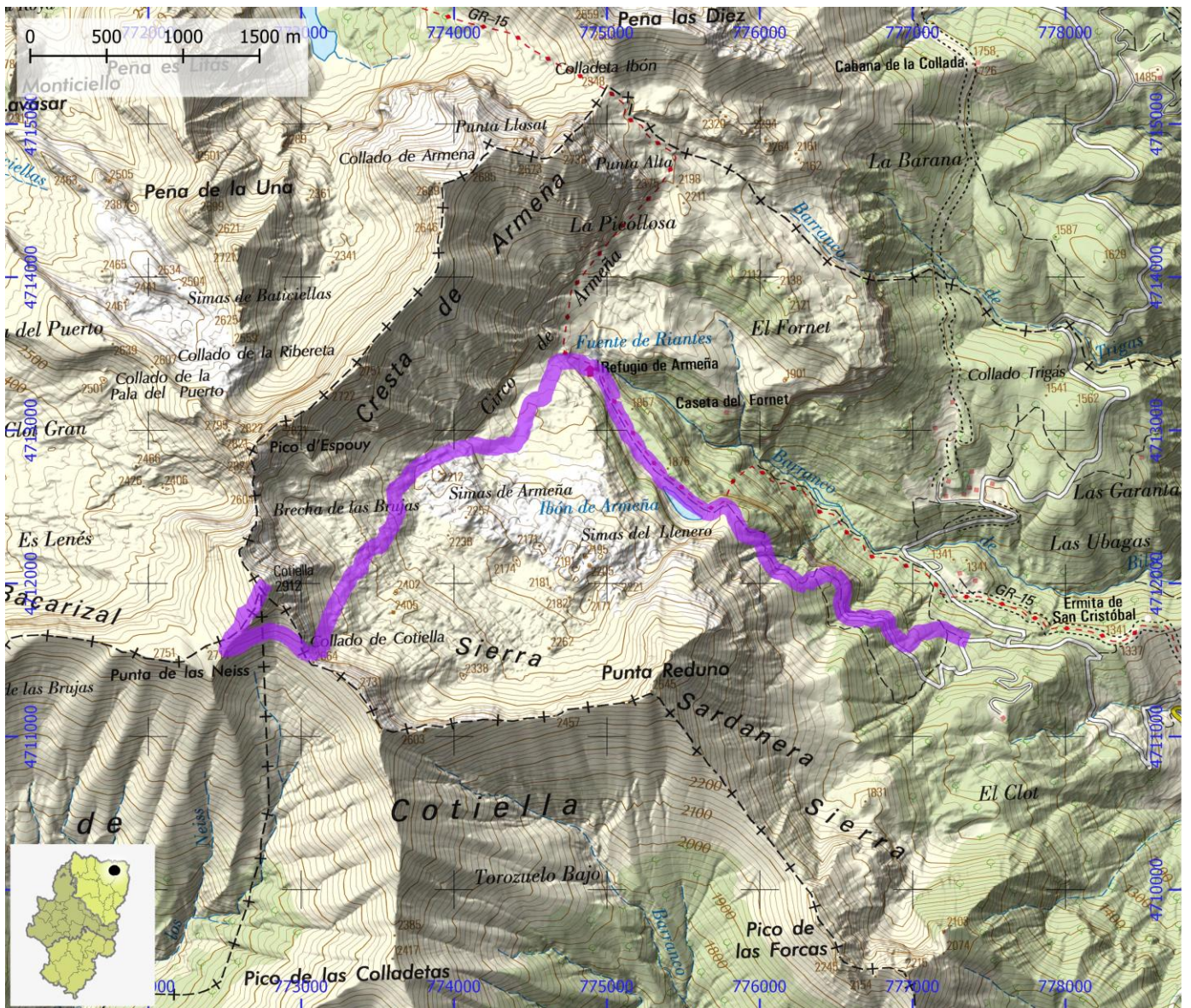
**ENLACE WEB** <http://visor.montanasegura.com/ruta/ficha/413>

**MIDE**

HORARIO **10:45**  
 DESNIVEL DE SUBIDA (m) **1730**  
 DESNIVEL DE BAJADA (m) **1730**  
 DISTANCIA HORIZONTAL (km) **8,5**  
 TIPO DE RECORRIDO **Ida y Vuelta**



**3** SEVERIDAD DEL MEDIO NATURAL  
**3** ORIENTACIÓN EN EL ITINERARIO  
**3** DIFICULTAD EN EL DESPLAZAMIENTO  
**5** CANTIDAD DE ESFUERZO NECESARIO  
 PENDIENTE DE NIEVE  
 PASOS DE ESCALADA



**OTRAS CIMAS DE ARAGÓN**

**ID OMA**

**CIM036**

**NOMBRE** Villas del Turbón – Turbón

**ITINERARIO**

Villas del Turbón – Las Colladas - Paso Fon Torruogo – Turbón

**COMARCA** La Ribagorza

**PROVINCIA** Huesca

**ENLACE WEB** <http://visor.montanasegura.com/ruta/ficha/406>

**MIDE**

HORARIO	8:05		2	SEVERIDAD DEL MEDIO NATURAL
DESNIVEL DE SUBIDA (m)	1190		3	ORIENTACIÓN EN EL ITINERARIO
DESNIVEL DE BAJADA (m)	1190		3	DIFICULTAD EN EL DESPLAZAMIENTO
DISTANCIA HORIZONTAL (km)	8,3		4	CANTIDAD DE ESFUERZO NECESARIO
TIPO DE RECORRIDO	Ida y Vuelta			PENDIENTE DE NIEVE
				PASOS DE ESCALADA



**OTRAS CIMAS DE ARAGÓN**

**ID OMA**

**CIM037**

**NOMBRE** La Muria – Turbón

**ITINERARIO**

La Muria – Selbaplana – Collada de San Adrián - Canal de San Adrián - Fon Torruogo – Turbón

**COMARCA** La Ribagorza

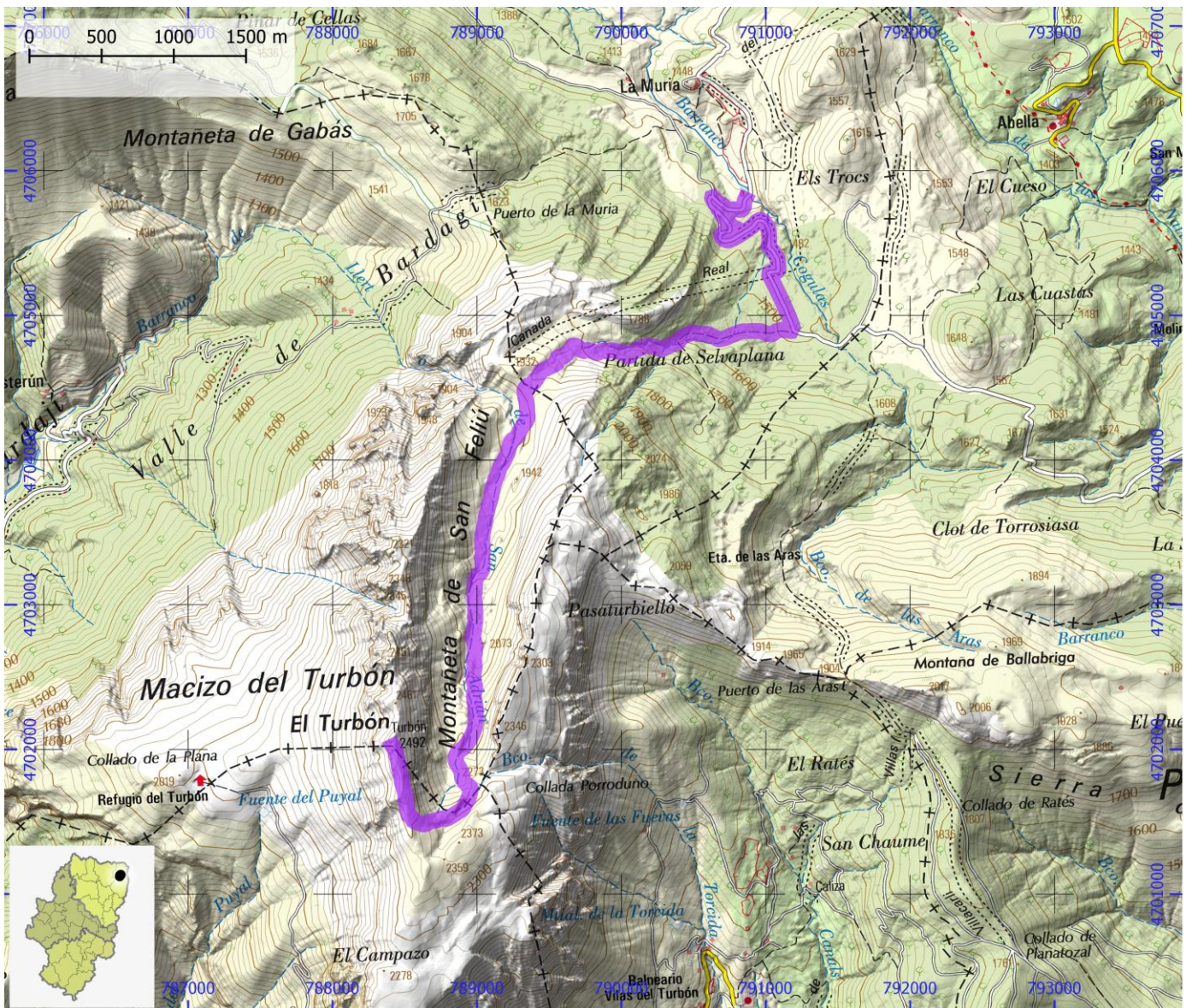
**PROVINCIA** Huesca

**ENLACE WEB** <http://visor.montanasegura.com/ruta/ficha/407>

**MIDE**

HORARIO	6:15		2
DESNIVEL DE SUBIDA (m)	1145		3
DESNIVEL DE BAJADA (m)	1145		3
DISTANCIA HORIZONTAL (km)	8,3		4
TIPO DE RECORRIDO	Ida y Vuelta		

	2	SEVERIDAD DEL MEDIO NATURAL
	3	ORIENTACIÓN EN EL ITINERARIO
	3	DIFICULTAD EN EL DESPLAZAMIENTO
	4	CANTIDAD DE ESFUERZO NECESARIO
		PENDIENTE DE NIEVE
		PASOS DE ESCALADA



**OTRAS CIMAS DE ARAGÓN**

**ID OMA**

**CIM038**

**NOMBRE** Castillo de Loarre – Puchilibro

**ITINERARIO**

Castillo de Loarre – Puchilibro - Portillo Chara - Plan de Lugas - Castillo de Loarre

**COMARCA** Hoya de Huesca / Plana de Uesca

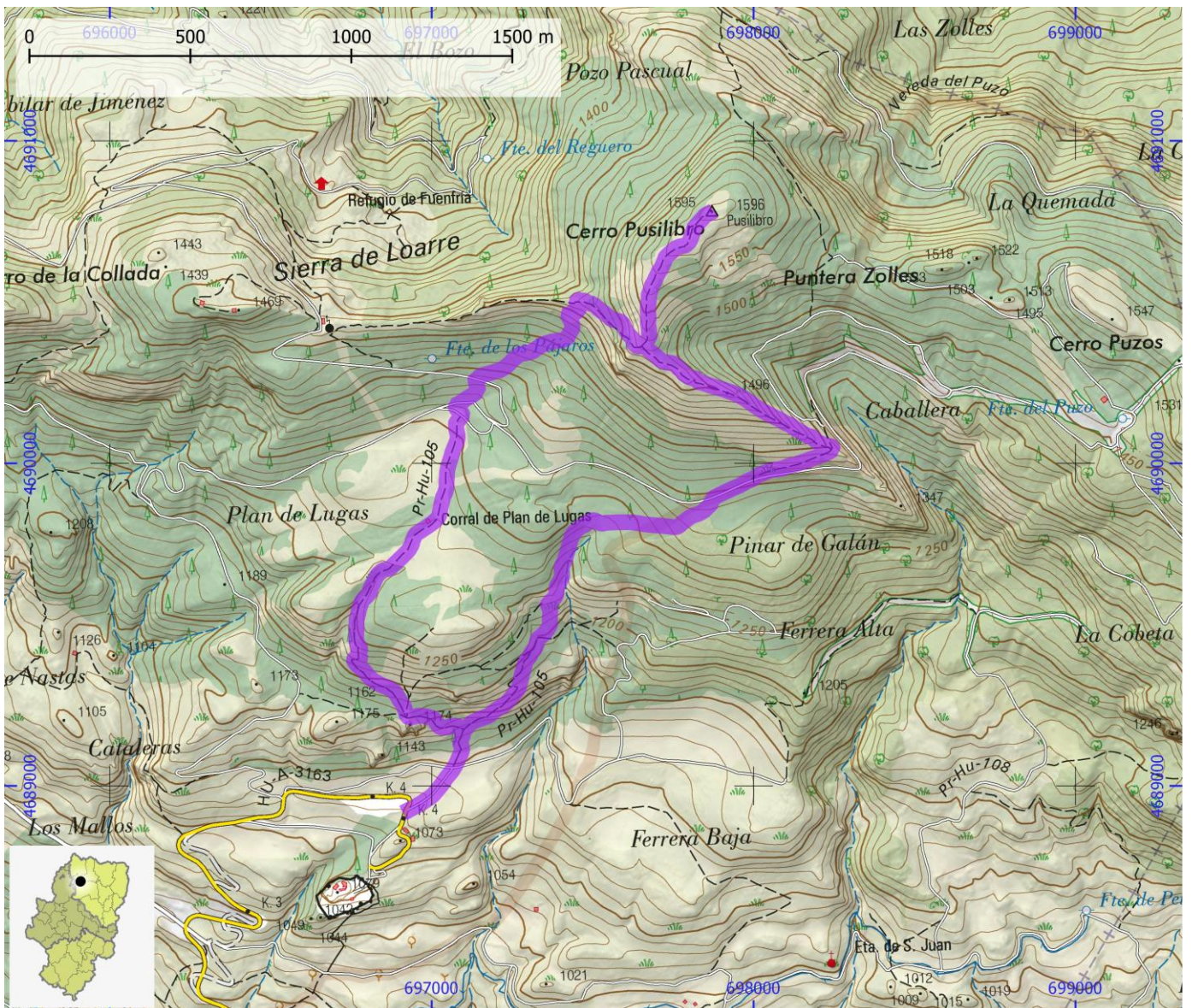
**PROVINCIA** Huesca

**ENLACE WEB** <http://visor.montanasegura.com/ruta/ficha/140>

**MIDE**

HORARIO	3:00		2
DESNIVEL DE SUBIDA (m)	520		2
DESNIVEL DE BAJADA (m)	520		3
DISTANCIA HORIZONTAL (km)	6,3		2
TIPO DE RECORRIDO	Circular		

	2	SEVERIDAD DEL MEDIO NATURAL
	2	ORIENTACIÓN EN EL ITINERARIO
	3	DIFICULTAD EN EL DESPLAZAMIENTO
	2	CANTIDAD DE ESFUERZO NECESARIO
		PENDIENTE DE NIEVE
		PASOS DE ESCALADA



**OTRAS CIMAS DE ARAGÓN**

**ID OMA**

**CIM039**

**NOMBRE** Arguis - Pico Peiró

**ITINERARIO**

Carretera de Arguis a Bentué de Rasal – Pico Peiró

**COMARCA** Hoya de Huesca / Plana de Uesca

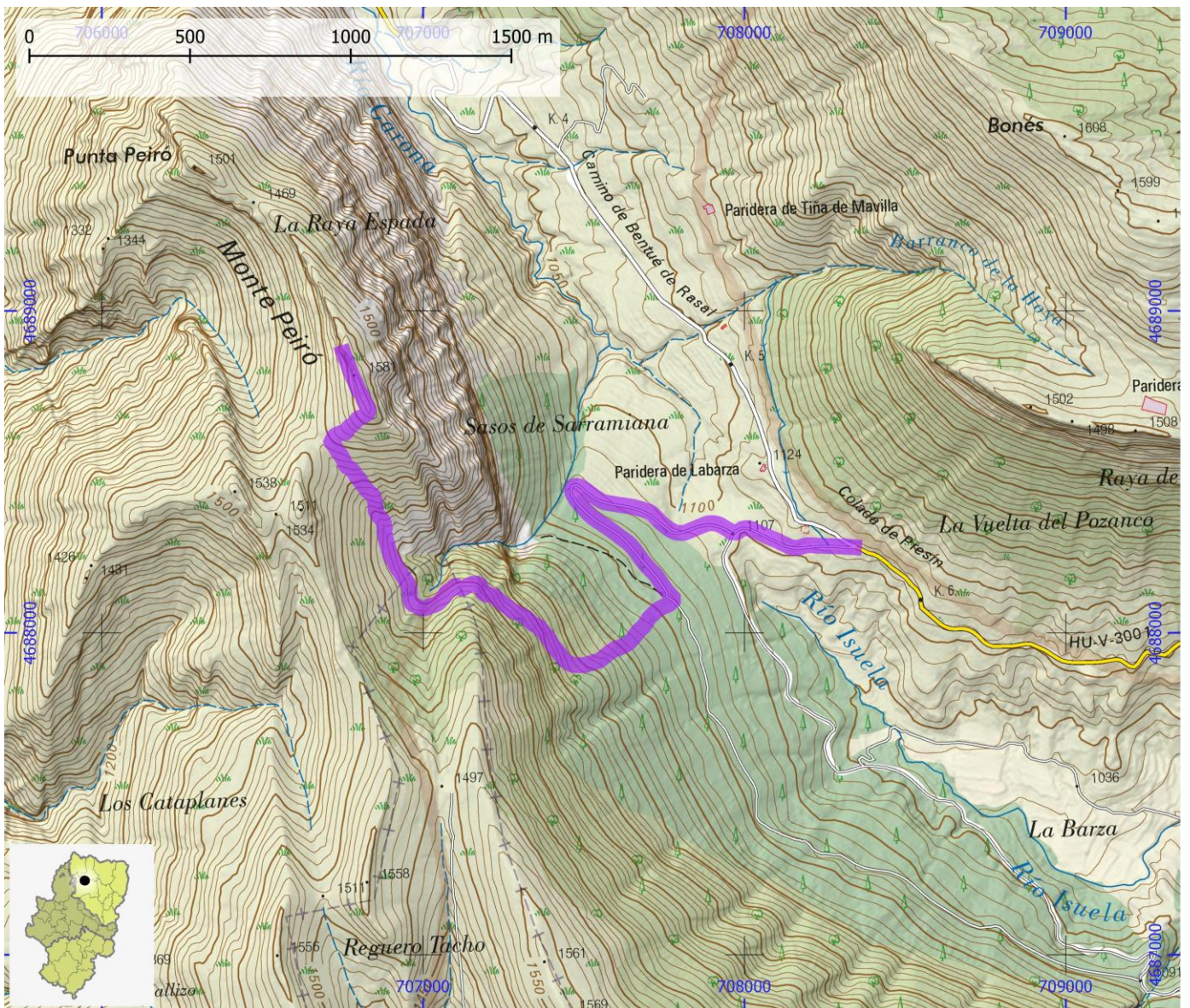
**PROVINCIA** Huesca

**ENLACE WEB** <http://visor.montanasegura.com/ruta/ficha/136>

**MIDE**

HORARIO	3:25		2
DESNIVEL DE SUBIDA (m)	505		2
DESNIVEL DE BAJADA (m)	505		2
DISTANCIA HORIZONTAL (km)	3,4		3
TIPO DE RECORRIDO	Ida y Vuelta		

	2	SEVERIDAD DEL MEDIO NATURAL
	2	ORIENTACIÓN EN EL ITINERARIO
	2	DIFICULTAD EN EL DESPLAZAMIENTO
	3	CANTIDAD DE ESFUERZO NECESARIO
		PENDIENTE DE NIEVE
		PASOS DE ESCALADA



**OTRAS CIMAS DE ARAGÓN**

**ID OMA**

**CIM040**

**NOMBRE** Arguis – Peña Gratal

**ITINERARIO**

Presas de Arguis – Barranco Foz Gabarda - Collado de los Pinos - Peña Gratal

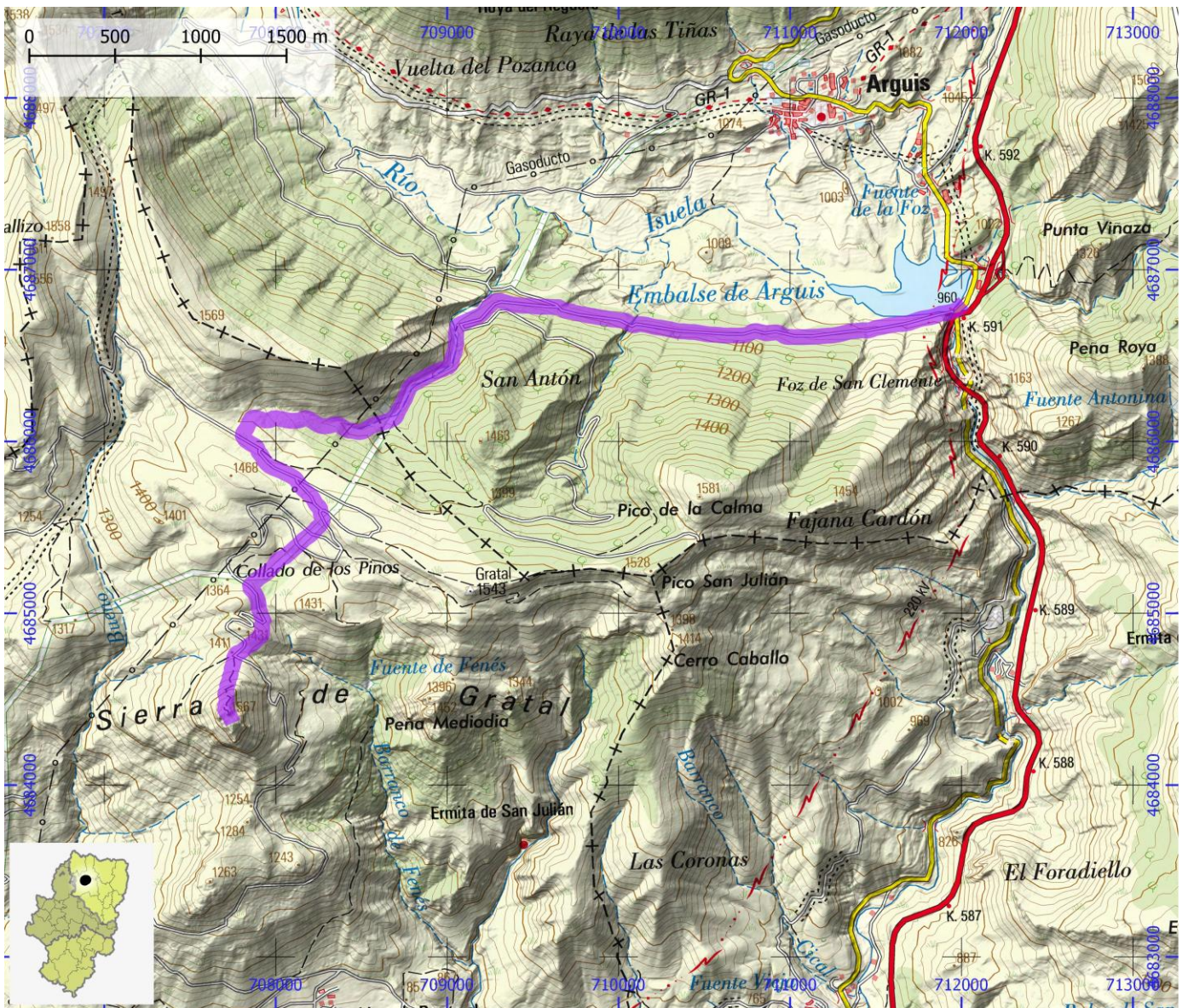
**COMARCA** Hoya de Huesca / Plana de Uesca

**PROVINCIA** Huesca

**ENLACE WEB** <http://visor.montanasegura.com/ruta/ficha/403>

**MIDE**

HORARIO	5:25		2	SEVERIDAD DEL MEDIO NATURAL
DESNIVEL DE SUBIDA (m)	740		3	ORIENTACIÓN EN EL ITINERARIO
DESNIVEL DE BAJADA (m)	740		3	DIFICULTAD EN EL DESPLAZAMIENTO
DISTANCIA HORIZONTAL (km)	7,0		3	CANTIDAD DE ESFUERZO NECESARIO
TIPO DE RECORRIDO	Ida y Vuelta			PENDIENTE DE NIEVE
				PASOS DE ESCALADA





**OTRAS CIMAS DE ARAGÓN**

**ID OMA**

**CIM041**

**NOMBRE** Nuevo – Peña Gratal

**ITINERARIO**

Campo de golf de Nuevo – garganta de San Julián – ermita de San Julián – Peña Gratal

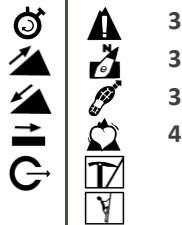
**COMARCA** Hoya de Huesca / Plana de Uesca

**PROVINCIA** Huesca

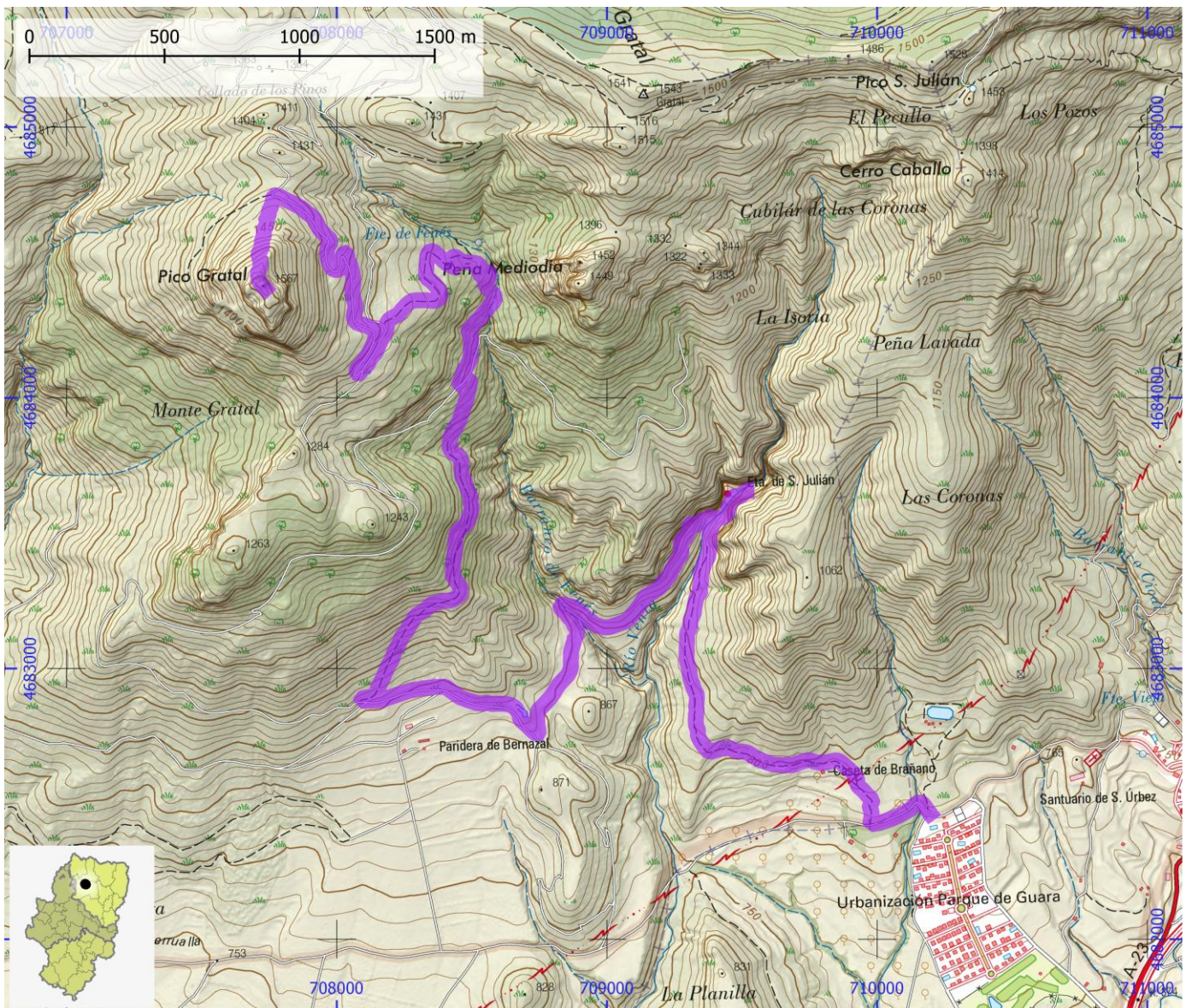
**ENLACE WEB** <http://visor.montanasegura.com/ruta/ficha/152>

**MIDE**

HORARIO **7:40**  
 DESNIVEL DE SUBIDA (m) **1115**  
 DESNIVEL DE BAJADA (m) **1115**  
 DISTANCIA HORIZONTAL (km) **8,9**  
 TIPO DE RECORRIDO **Ida y Vuelta**



**3** SEVERIDAD DEL MEDIO NATURAL  
**3** ORIENTACIÓN EN EL ITINERARIO  
**3** DIFICULTAD EN EL DESPLAZAMIENTO  
**4** CANTIDAD DE ESFUERZO NECESARIO  
 PENDIENTE DE NIEVE  
 PASOS DE ESCALADA



**OTRAS CIMAS DE ARAGÓN**

**ID OMA**

**CIM042**

**NOMBRE** Arguis – Pico del Aguila

**ITINERARIO**

Centro de Interpretación de Arguis – Pico del Aguila – ermita Nª Sª de Ordás – Aparcamiento

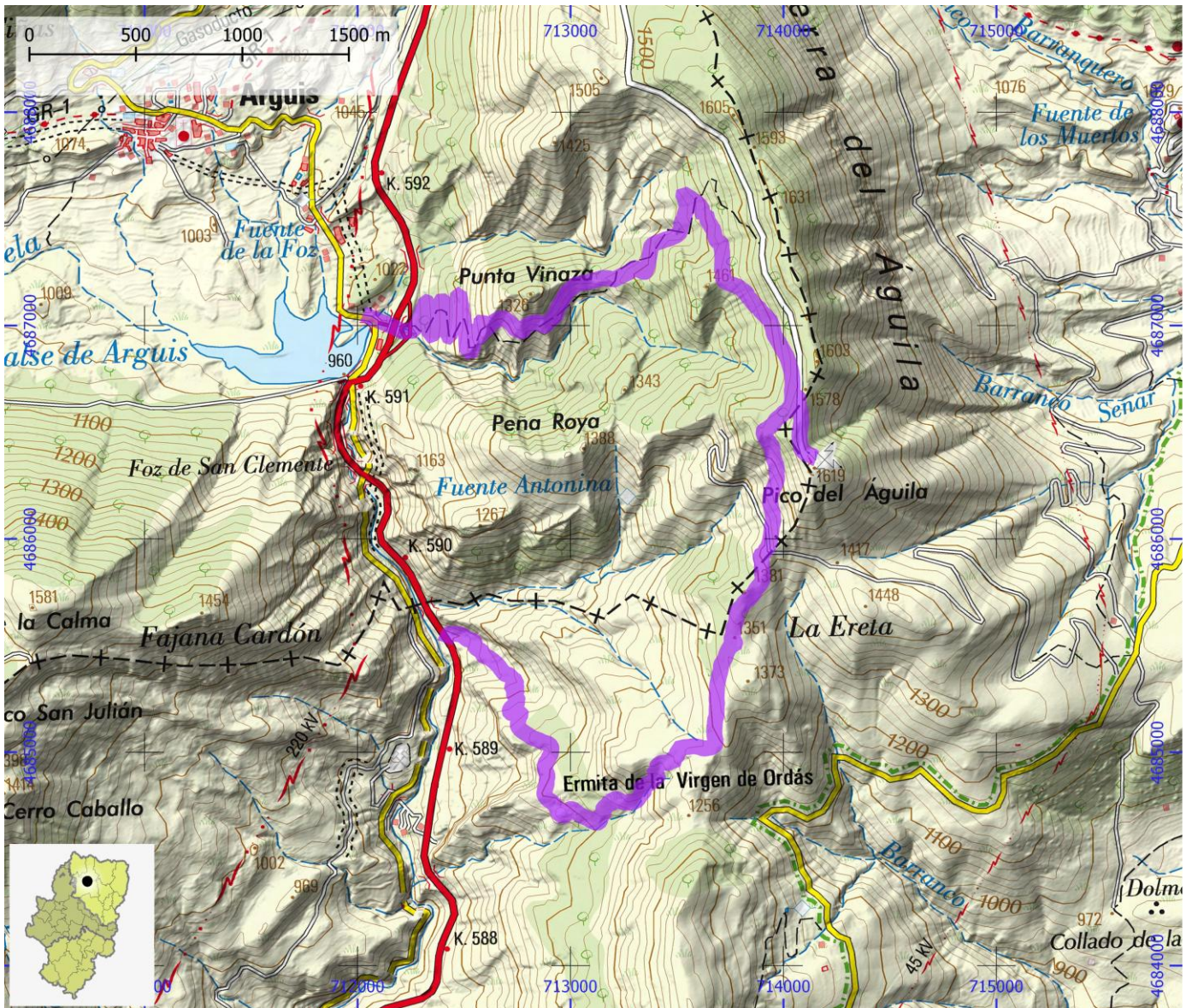
**COMARCA** Hoya de Huesca / Plana de Uesca

**PROVINCIA** Huesca

**ENLACE WEB** <http://visor.montanasegura.com/ruta/ficha/129>

**MIDE**

HORARIO	4:15		1	SEVERIDAD DEL MEDIO NATURAL
DESNIVEL DE SUBIDA (m)	670		2	ORIENTACIÓN EN EL ITINERARIO
DESNIVEL DE BAJADA (m)	745		2	DIFICULTAD EN EL DESPLAZAMIENTO
DISTANCIA HORIZONTAL (km)	9,4		3	CANTIDAD DE ESFUERZO NECESARIO
TIPO DE RECORRIDO	Travesía			PENDIENTE DE NIEVE
				PASOS DE ESCALADA



**OTRAS CIMAS DE ARAGÓN**

**ID OMA**

**CIM043**

**NOMBRE** Vadiello – Pico Borón

**ITINERARIO**

Vadiello – Punta Ligüerri – Pico Borón

**COMARCA** Hoya de Huesca / Plana de Uesca

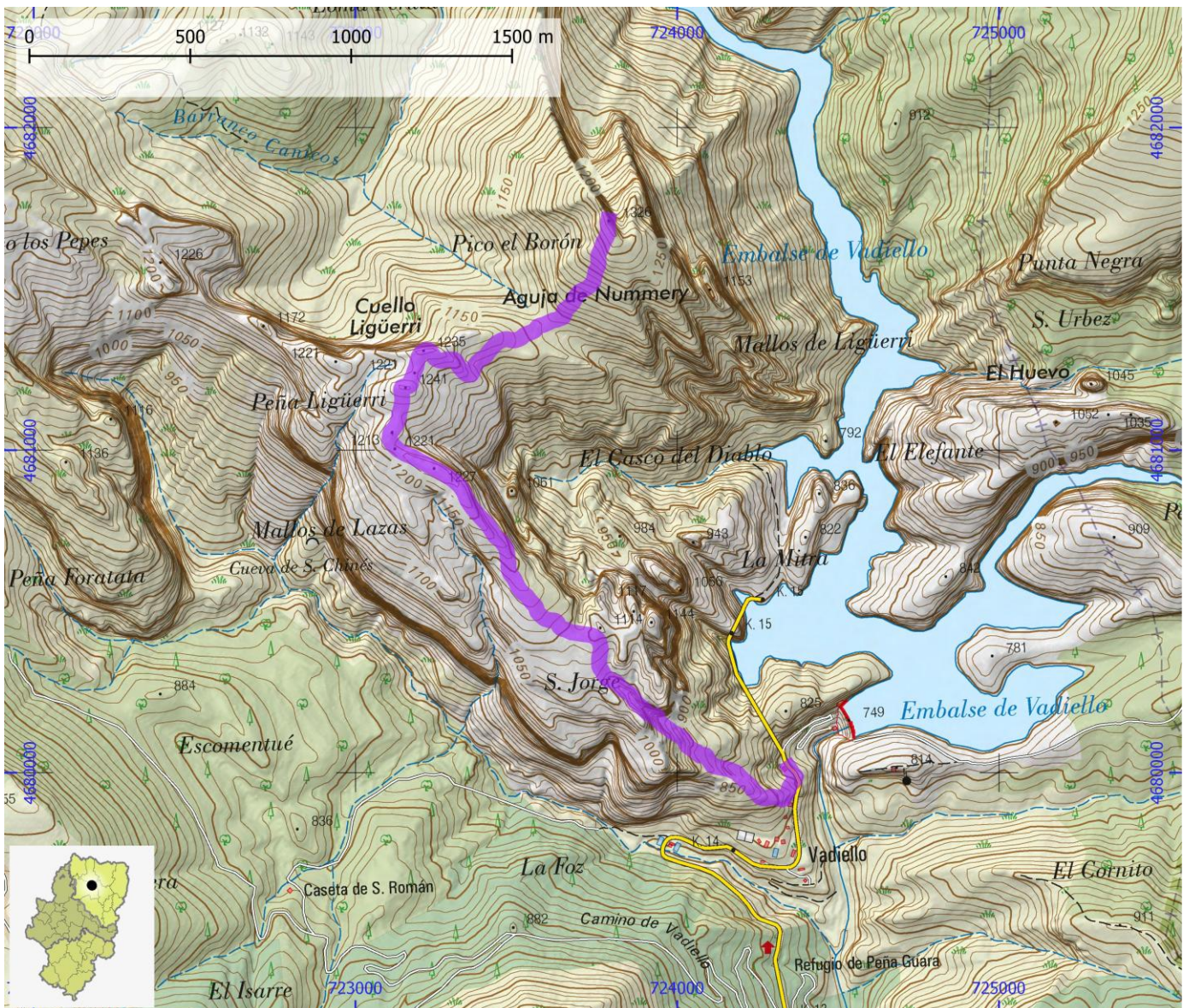
**PROVINCIA** Huesca

**ENLACE WEB** <http://visor.montanasegura.com/ruta/ficha/128>

**MIDE**

HORARIO	4:30		2
DESNIVEL DE SUBIDA (m)	750		3
DESNIVEL DE BAJADA (m)	750		3
DISTANCIA HORIZONTAL (km)	3,2		3
TIPO DE RECORRIDO	Ida y Vuelta		

	2	SEVERIDAD DEL MEDIO NATURAL
	3	ORIENTACIÓN EN EL ITINERARIO
	3	DIFICULTAD EN EL DESPLAZAMIENTO
	3	CANTIDAD DE ESFUERZO NECESARIO
		PENDIENTE DE NIEVE
		PASOS DE ESCALADA



**OTRAS CIMAS DE ARAGÓN**

**ID OMA**

**CIM044**

**NOMBRE** La Tejería – Tozal de Guara

**ITINERARIO**

La Tejería – Tozal de Guara

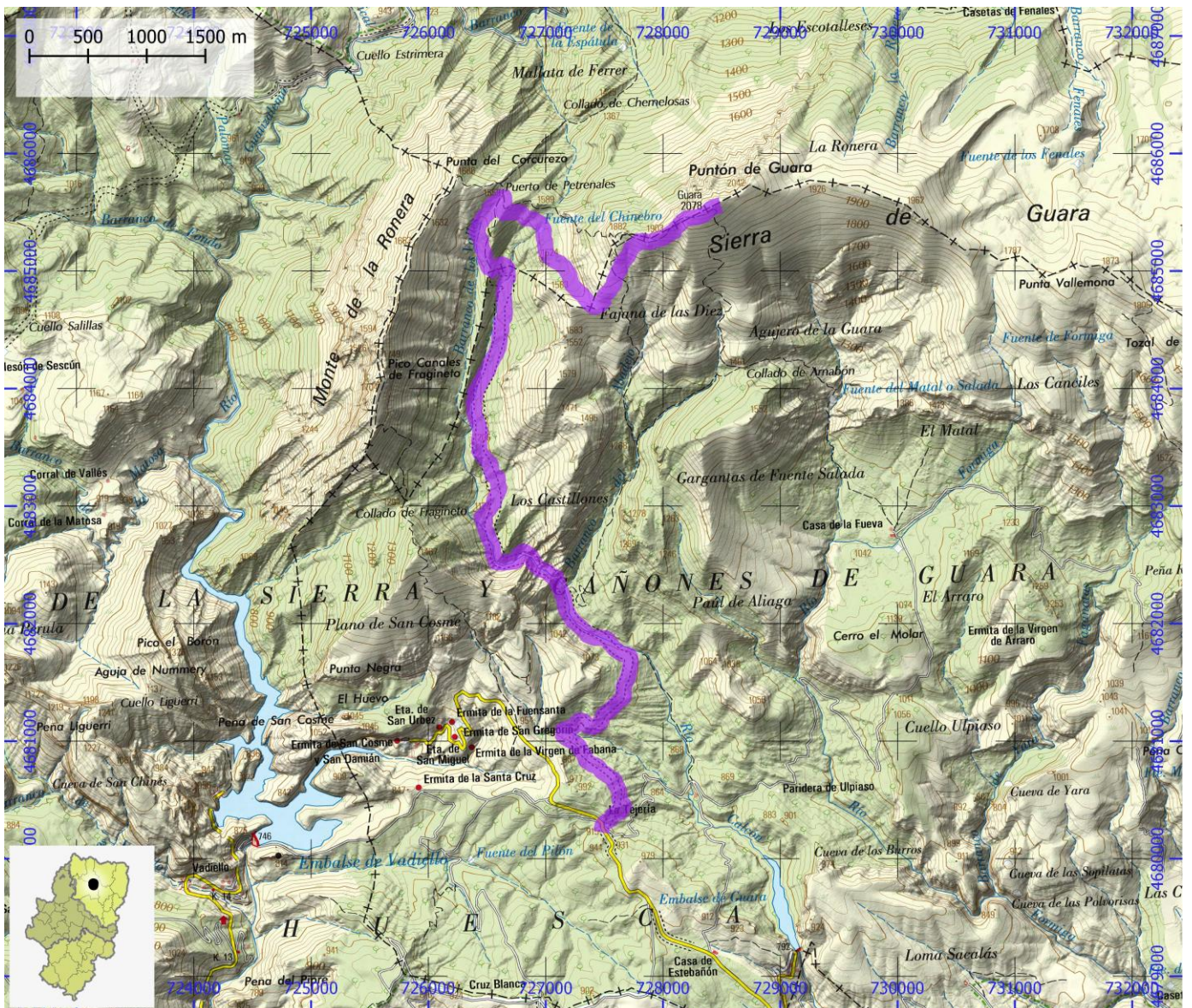
**COMARCA** Hoya de Huesca / Plana de Uesca

**PROVINCIA** Huesca

**ENLACE WEB** <http://visor.montanasegura.com/ruta/ficha/132>

**MIDE**

HORARIO	10:15		2	SEVERIDAD DEL MEDIO NATURAL
DESNIVEL DE SUBIDA (m)	1530		2	ORIENTACIÓN EN EL ITINERARIO
DESNIVEL DE BAJADA (m)	1530		2	DIFICULTAD EN EL DESPLAZAMIENTO
DISTANCIA HORIZONTAL (km)	10,8		4	CANTIDAD DE ESFUERZO NECESARIO
TIPO DE RECORRIDO	Ida y Vuelta			PENDIENTE DE NIEVE
				PASOS DE ESCALADA



**OTRAS CIMAS DE ARAGÓN**

**ID OMA**

**CIM045**

**NOMBRE** Nocito – Tozal de Guara

**ITINERARIO**

Nocito – Barranco de la Pillera – Collado Chemelosas - Collado Petreñales - Raso de los Hongos - Las Pedreras - Tozal de Guara

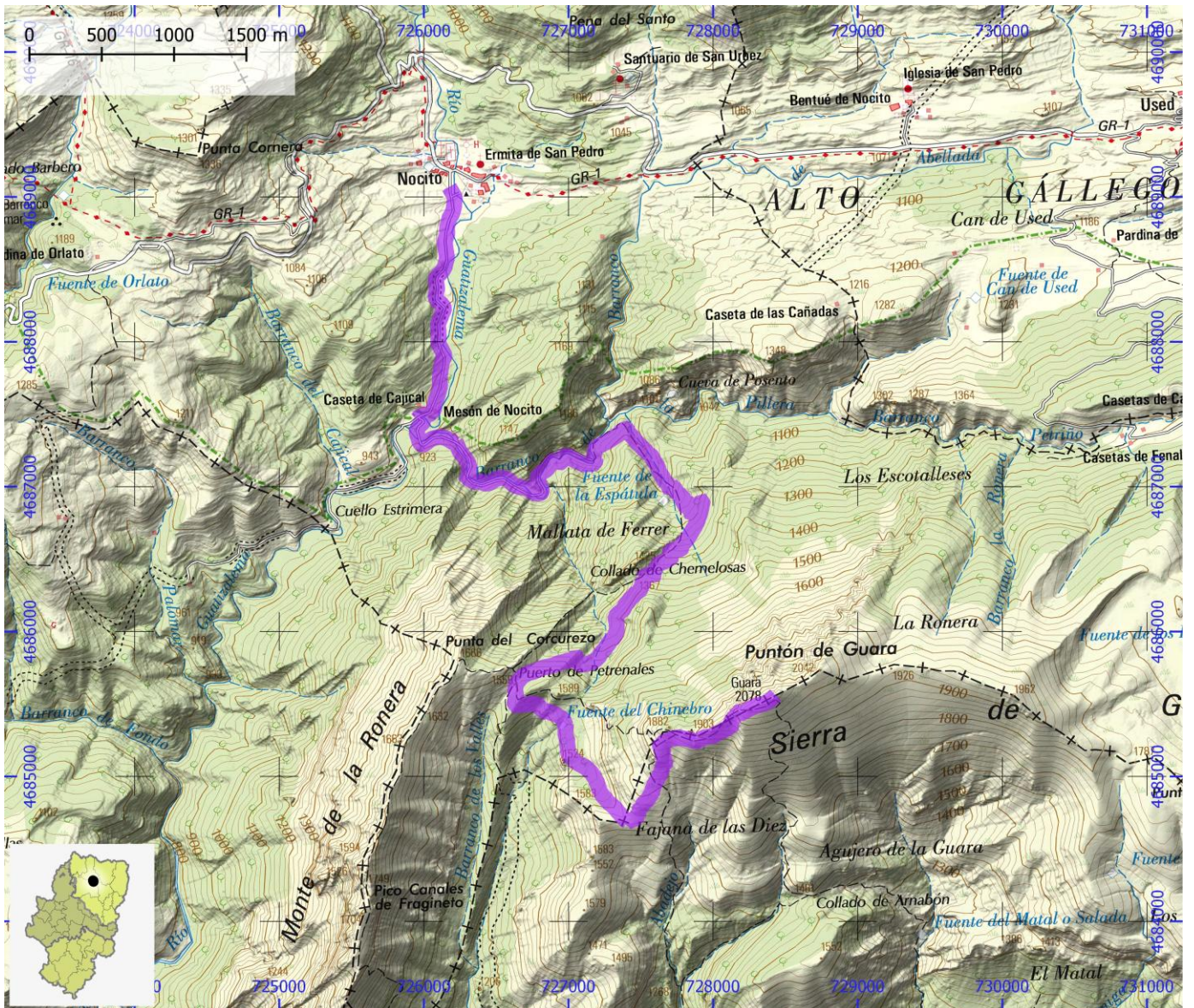
**COMARCA** Hoya de Huesca / Plana de Uesca

**PROVINCIA** Huesca

**ENLACE WEB** <http://visor.montanasegura.com/ruta/ficha/404>

**MIDE**

HORARIO	10:15		3	SEVERIDAD DEL MEDIO NATURAL
DESNIVEL DE SUBIDA (m)	1555		3	ORIENTACIÓN EN EL ITINERARIO
DESNIVEL DE BAJADA (m)	1555		3	DIFICULTAD EN EL DESPLAZAMIENTO
DISTANCIA HORIZONTAL (km)	10,5		4	CANTIDAD DE ESFUERZO NECESARIO
TIPO DE RECORRIDO	Ida y Vuelta			PENDIENTE DE NIEVE
				PASOS DE ESCALADA



**OTRAS CIMAS DE ARAGÓN**

**ID OMA**

**CIM046**

**NOMBRE** Santa Cilia – Tozal de Guara

**ITINERARIO**

Santa Cilia – Tozal de Guara

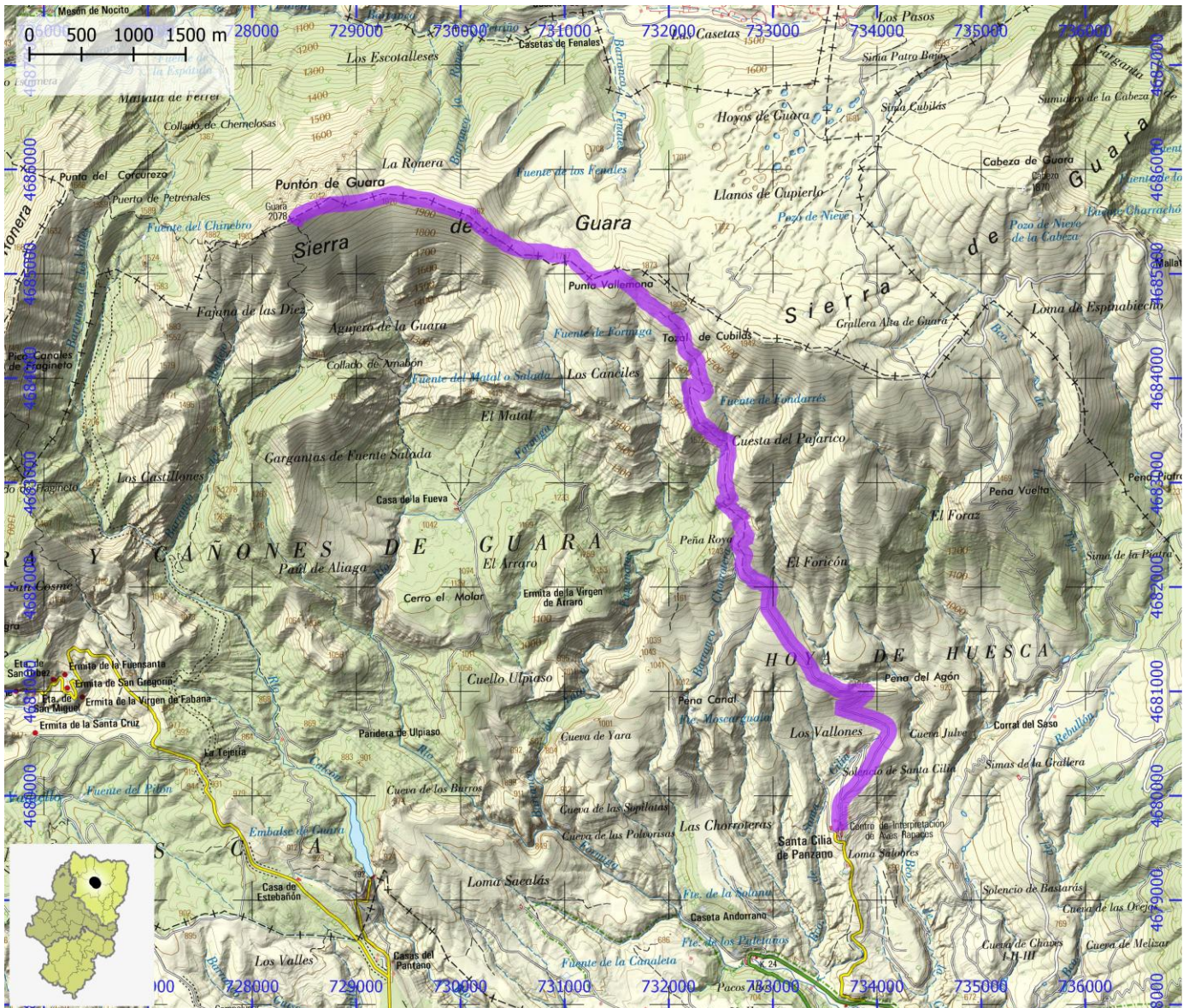
**COMARCA** Hoya de Huesca / Plana de Uesca

**PROVINCIA** Huesca

**ENLACE WEB** <http://visor.montanasegura.com/ruta/ficha/131>

**MIDE**

HORARIO	10:00		2	SEVERIDAD DEL MEDIO NATURAL
DESNIVEL DE SUBIDA (m)	1425		2	ORIENTACIÓN EN EL ITINERARIO
DESNIVEL DE BAJADA (m)	1425		2	DIFICULTAD EN EL DESPLAZAMIENTO
DISTANCIA HORIZONTAL (km)	11,3		4	CANTIDAD DE ESFUERZO NECESARIO
TIPO DE RECORRIDO	Ida y Vuelta			PENDIENTE DE NIEVE
				PASOS DE ESCALADA



**OTRAS CIMAS DE ARAGÓN**

**ID OMA**

**CIM047**

**NOMBRE** Santuario de la Virgen de Moncayo – Pico de la Lobera

**ITINERARIO**

Santuario de la Virgen de Moncayo - Collado Bellido - Pico de la Lobera

**COMARCA** Tarazona y El Moncayo

**PROVINCIA** Zaragoza

**ENLACE WEB** <http://visor.montanasegura.com/ruta/ficha/321>

**MIDE**

HORARIO	5:05		2	SEVERIDAD DEL MEDIO NATURAL
DESNIVEL DE SUBIDA (m)	660		2	ORIENTACIÓN EN EL ITINERARIO
DESNIVEL DE BAJADA (m)	660		2	DIFICULTAD EN EL DESPLAZAMIENTO
DISTANCIA HORIZONTAL (km)	6,6		3	CANTIDAD DE ESFUERZO NECESARIO
TIPO DE RECORRIDO	Ida y Vuelta			PENDIENTE DE NIEVE
				PASOS DE ESCALADA



**OTRAS CIMAS DE ARAGÓN**

**ID OMA**

**CIM048**

**NOMBRE** Santuario del Moncayo – Moncayo

**ITINERARIO**

Santuario del Moncayo – Moncayo

**COMARCA** Tarazona y El Moncayo

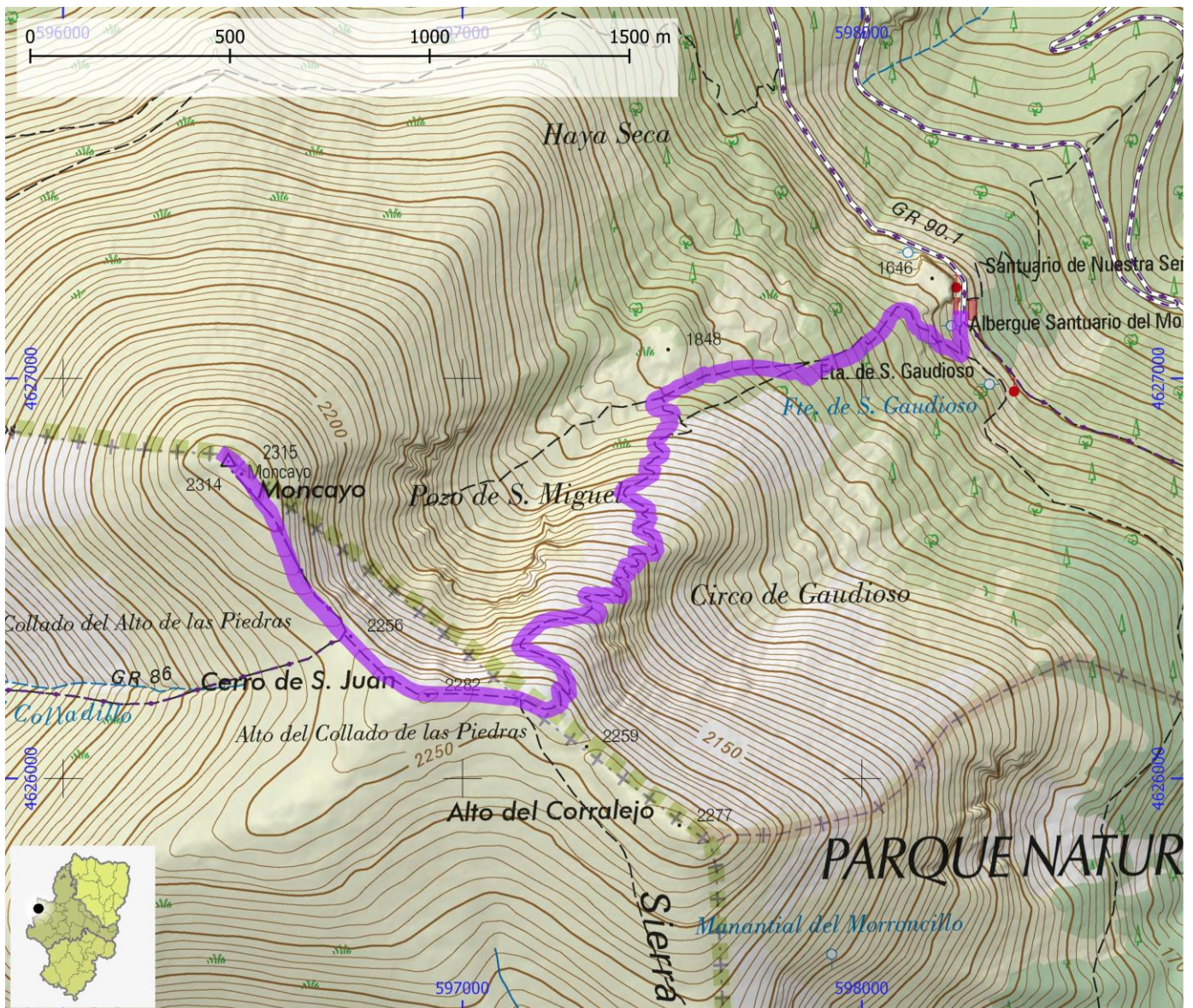
**PROVINCIA** Zaragoza

**ENLACE WEB** <http://visor.montanasegura.com/ruta/ficha/108>

**MIDE**

HORARIO	4:25		2
DESNIVEL DE SUBIDA (m)	685		2
DESNIVEL DE BAJADA (m)	685		3
DISTANCIA HORIZONTAL (km)	3,8		3
TIPO DE RECORRIDO	Ida y Vuelta		

	2	SEVERIDAD DEL MEDIO NATURAL
	2	ORIENTACIÓN EN EL ITINERARIO
	3	DIFICULTAD EN EL DESPLAZAMIENTO
	3	CANTIDAD DE ESFUERZO NECESARIO
		PENDIENTE DE NIEVE
		PASOS DE ESCALADA





**OTRAS CIMAS DE ARAGÓN**

**ID OMA**

**CIM049**

**NOMBRE** Biel – Santo Domingo

**ITINERARIO**

Biel – Barranco de Panigua - Collada FayanáS - Santo Domingo

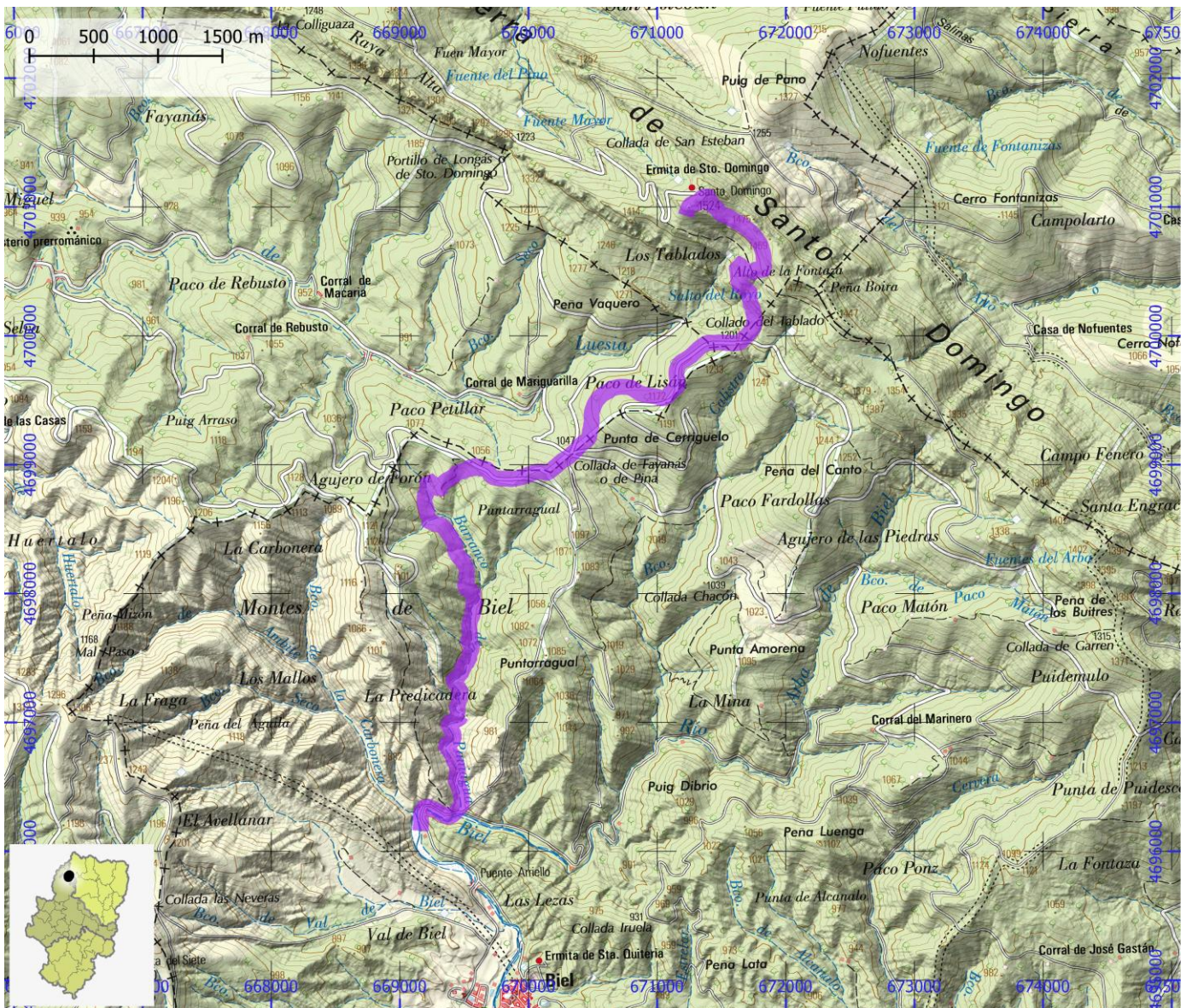
**COMARCA** Cinco Villas

**PROVINCIA** Zaragoza

**ENLACE WEB** <http://visor.montanasegura.com/ruta/ficha/400>

**MIDE**

HORARIO	6:40		2	SEVERIDAD DEL MEDIO NATURAL
DESNIVEL DE SUBIDA (m)	875		3	ORIENTACIÓN EN EL ITINERARIO
DESNIVEL DE BAJADA (m)	875		2	DIFICULTAD EN EL DESPLAZAMIENTO
DISTANCIA HORIZONTAL (km)	8,9		4	CANTIDAD DE ESFUERZO NECESARIO
TIPO DE RECORRIDO	Ida y Vuelta			PENDIENTE DE NIEVE
				PASOS DE ESCALADA



**OTRAS CIMAS DE ARAGÓN**

**ID OMA**

**CIM050**

**NOMBRE** Longás – Santo Domingo

**ITINERARIO**

Longás – Portillo de Longás – Santo Domingo

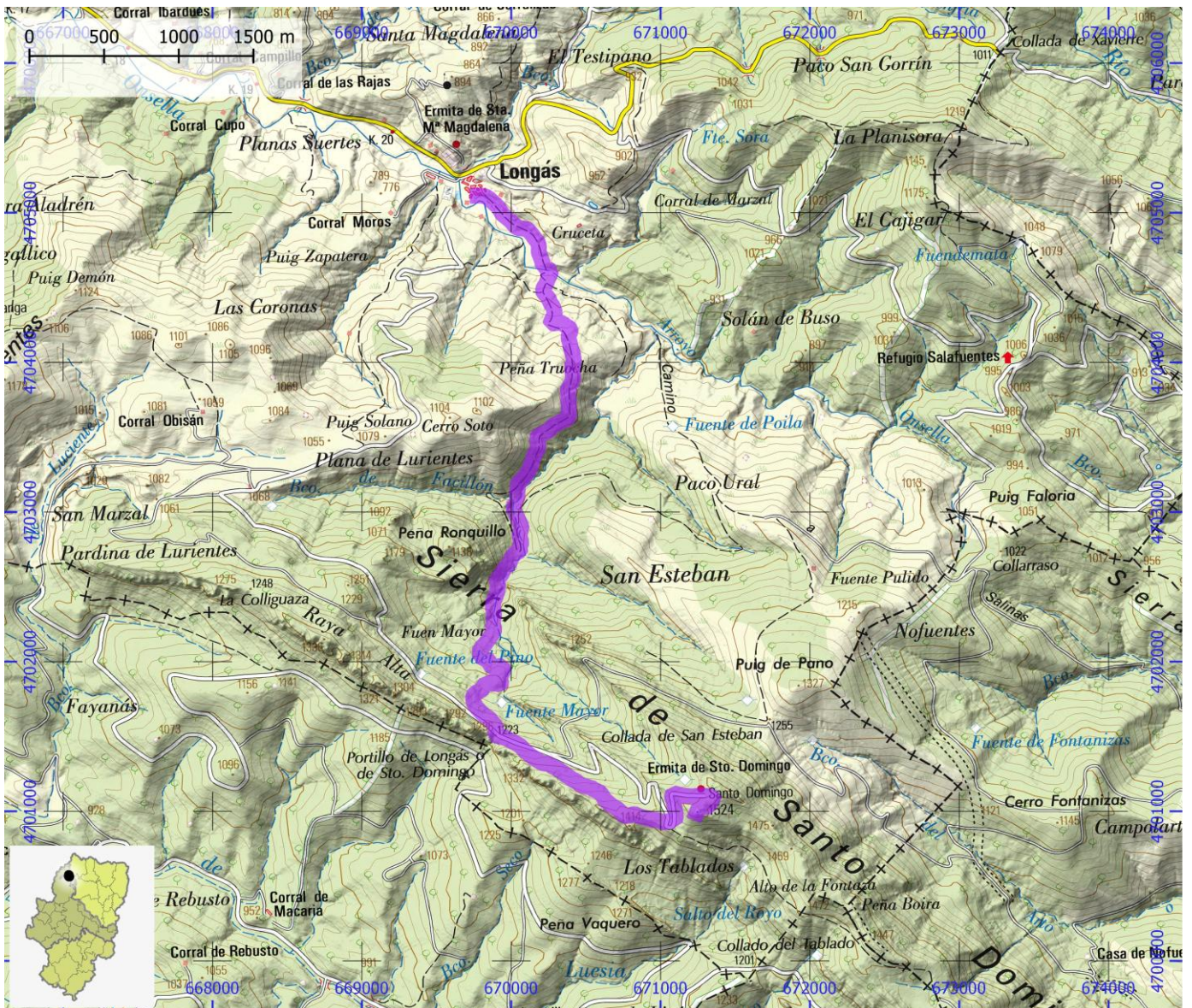
**COMARCA** Cinco Villas

**PROVINCIA** Zaragoza

**ENLACE WEB** <http://visor.montanasegura.com/ruta/ficha/405>

**MIDE**

HORARIO	6:15		2	SEVERIDAD DEL MEDIO NATURAL
DESNIVEL DE SUBIDA (m)	920		3	ORIENTACIÓN EN EL ITINERARIO
DESNIVEL DE BAJADA (m)	920		3	DIFICULTAD EN EL DESPLAZAMIENTO
DISTANCIA HORIZONTAL (km)	6,8		4	CANTIDAD DE ESFUERZO NECESARIO
TIPO DE RECORRIDO	Ida y Vuelta			PENDIENTE DE NIEVE
				PASOS DE ESCALADA



**OTRAS CIMAS DE ARAGÓN**

**ID OMA**

**CIM051**

**NOMBRE** El Parrissal – Moletes d'Arany

**ITINERARIO**

El Parrissal – Moletes d'Arany – GR 8 – La Font del Perot – El Parrissal

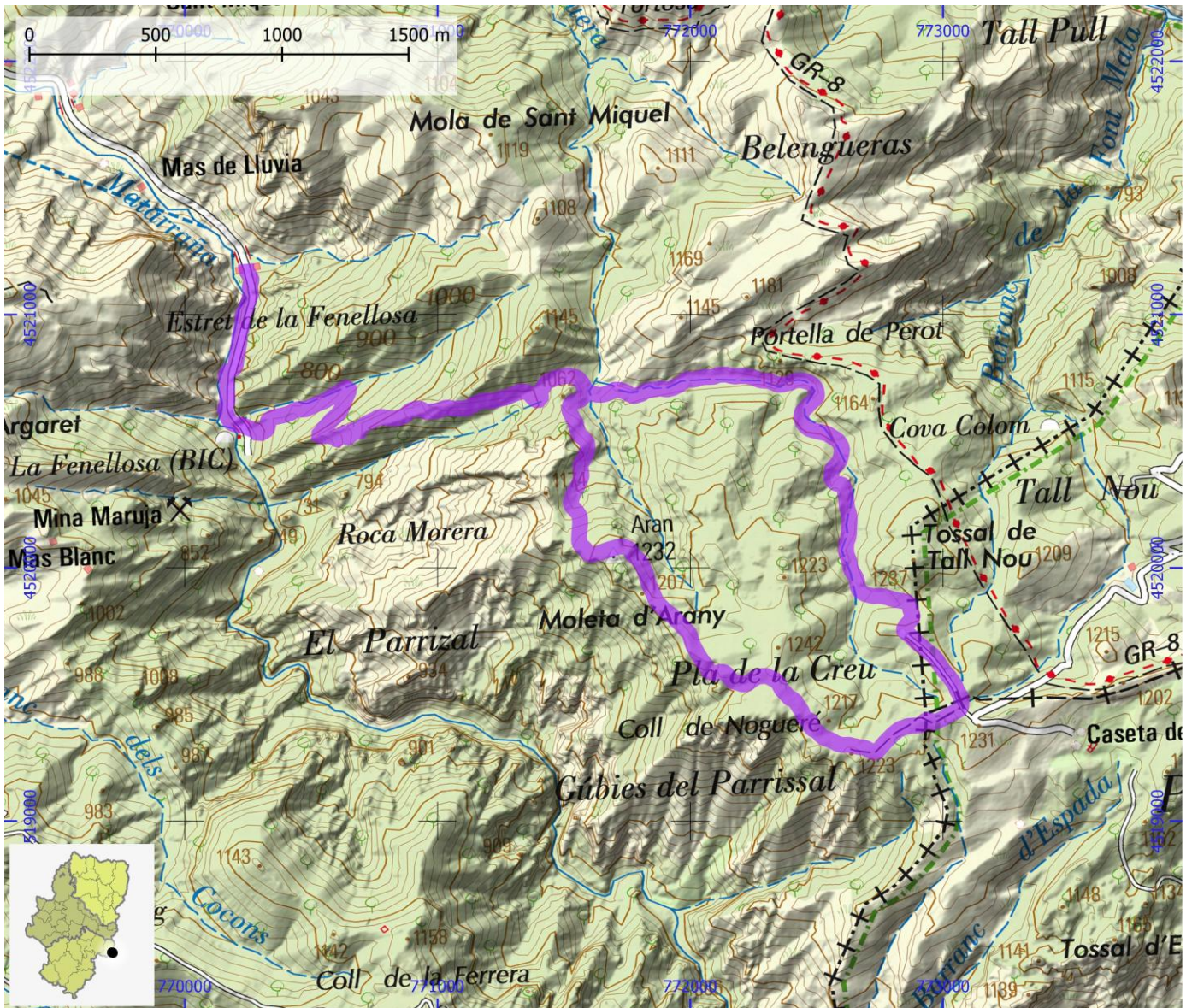
**COMARCA** Matarraña / Matarranya

**PROVINCIA** Teruel

**ENLACE WEB** <http://visor.montanasegura.com/ruta/ficha/360>

**MIDE**

HORARIO	4:15		2	SEVERIDAD DEL MEDIO NATURAL
DESNIVEL DE SUBIDA (m)	650		2	ORIENTACIÓN EN EL ITINERARIO
DESNIVEL DE BAJADA (m)	650		2	DIFICULTAD EN EL DESPLAZAMIENTO
DISTANCIA HORIZONTAL (km)	11,1		3	CANTIDAD DE ESFUERZO NECESARIO
TIPO DE RECORRIDO	Circular			PENDIENTE DE NIEVE
				PASOS DE ESCALADA



**OTRAS CIMAS DE ARAGÓN**

**ID OMA**

**CIM052**

**NOMBRE** Beceite - Peñagalera

**ITINERARIO**

Beceite – Río Uldemó – Peña Galera – Coll de Pelele – Río Uldemó – Beceite

**COMARCA** Matarraña / Matarranya

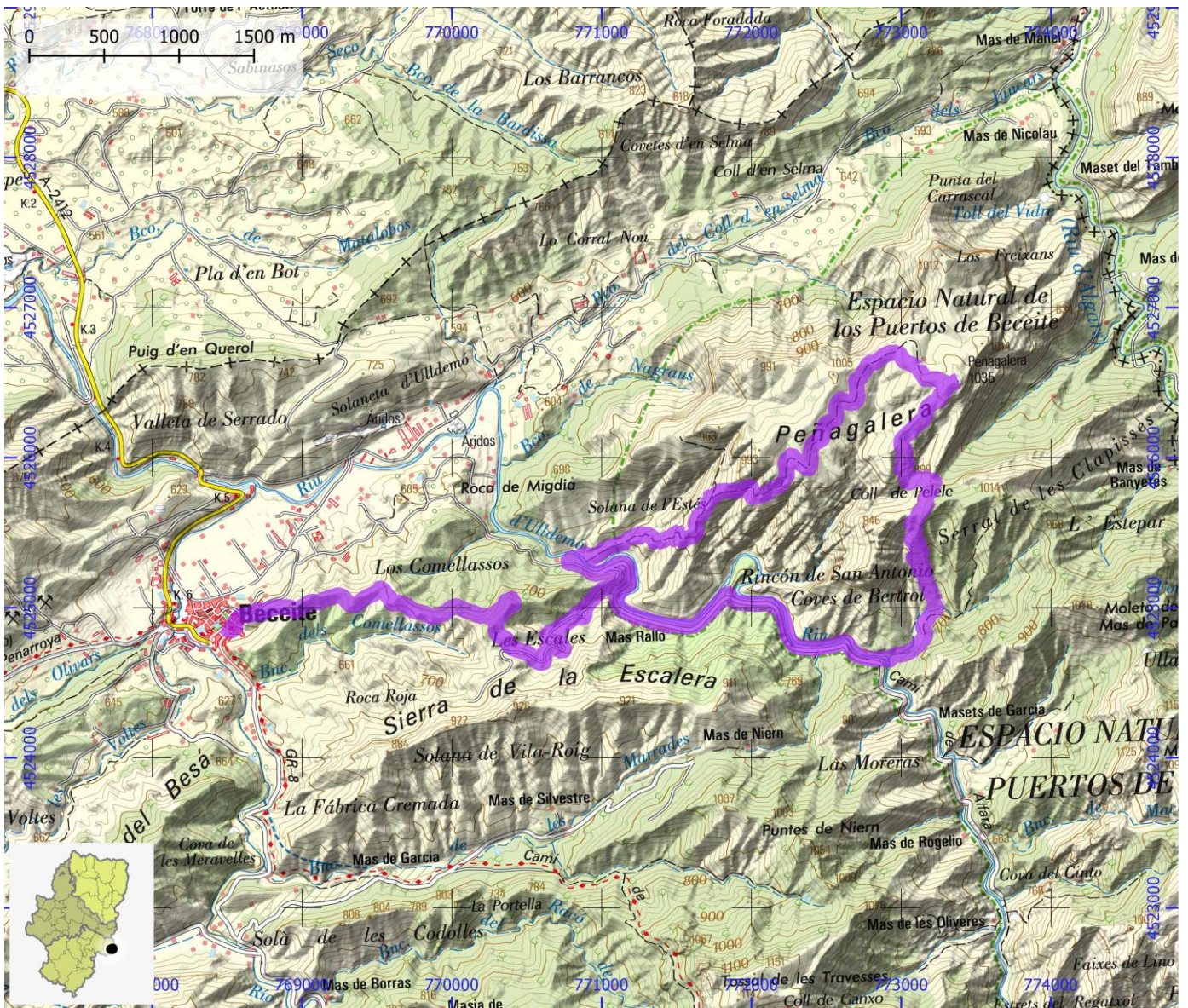
**PROVINCIA** Teruel

**ENLACE WEB** <http://visor.montanasegura.com/ruta/ficha/361>

**MIDE**

HORARIO	7:05		2
DESNIVEL DE SUBIDA (m)	975		2
DESNIVEL DE BAJADA (m)	975		2
DISTANCIA HORIZONTAL (km)	19,3		4
TIPO DE RECORRIDO	Circular		

	2	SEVERIDAD DEL MEDIO NATURAL
	2	ORIENTACIÓN EN EL ITINERARIO
	2	DIFICULTAD EN EL DESPLAZAMIENTO
	4	CANTIDAD DE ESFUERZO NECESARIO
		PENDIENTE DE NIEVE
		PASOS DE ESCALADA



**OTRAS CIMAS DE ARAGÓN**

**ID OMA**

**CIM053**

**NOMBRE** Refugio Rabadá y Navarro – Pico Javalambre

**ITINERARIO**

Refugio Rabadá y Navarro – Pico Javalambre – Refugio Rabadá Y Navarro

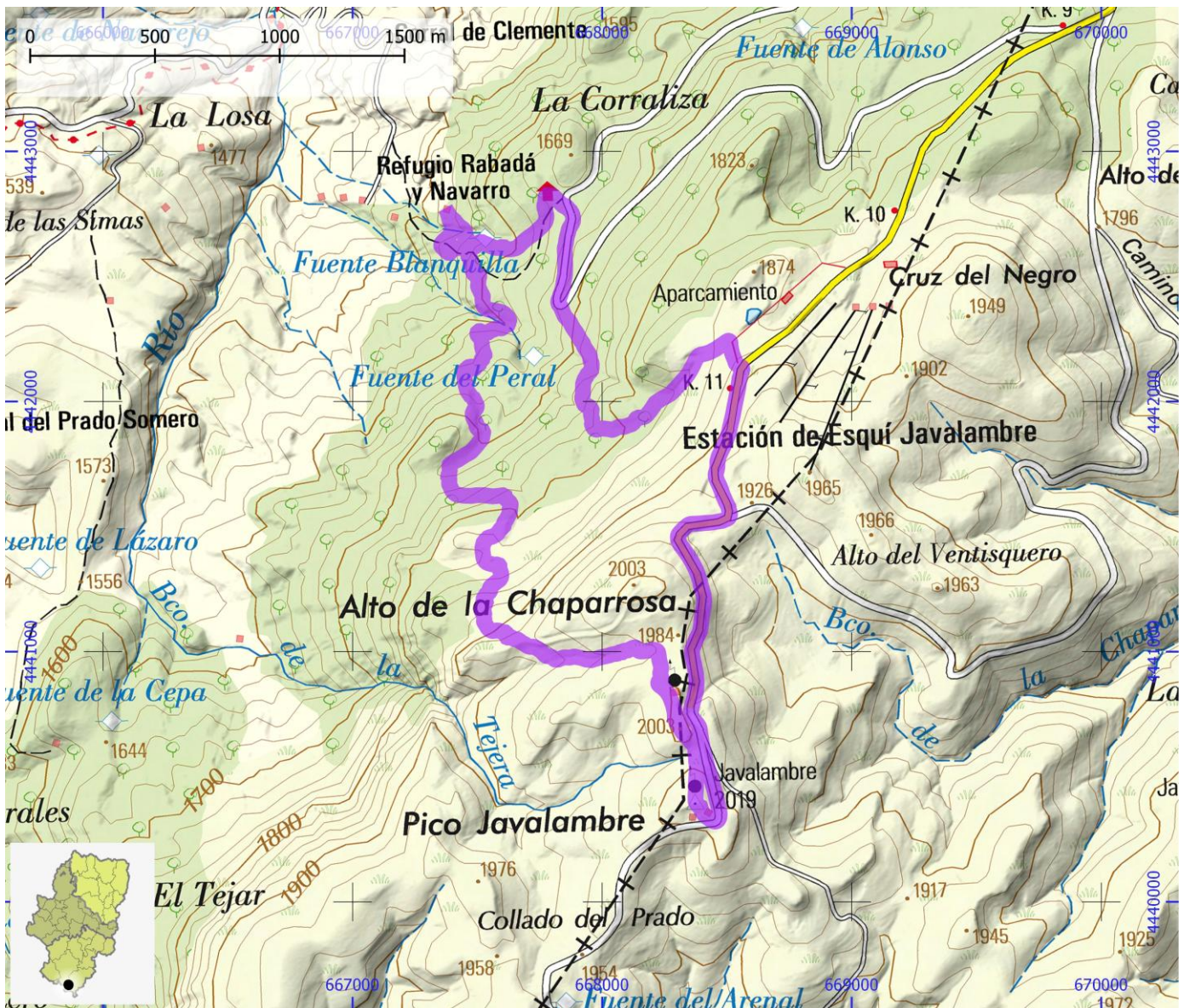
**COMARCA** Gúdar - Javalambre

**PROVINCIA** Teruel

**ENLACE WEB** <http://visor.montanasegura.com/ruta/ficha/331>

**MIDE**

HORARIO	3:20		2	SEVERIDAD DEL MEDIO NATURAL
DESNIVEL DE SUBIDA (m)	500		2	ORIENTACIÓN EN EL ITINERARIO
DESNIVEL DE BAJADA (m)	495		2	DIFICULTAD EN EL DESPLAZAMIENTO
DISTANCIA HORIZONTAL (km)	8,7		3	CANTIDAD DE ESFUERZO NECESARIO
TIPO DE RECORRIDO	Circular			PENDIENTE DE NIEVE
				PASOS DE ESCALADA



**OTRAS CIMAS DE ARAGÓN**

**ID OMA**

**CIM054**

**NOMBRE** La Sarra - Pico Palas

**ITINERARIO**

Embalse de La Sarra - Ibones de Arriel - Chimenea Ledormeur - Pico Palas

**COMARCA** Alto Gállego

**PROVINCIA** Huesca

**ENLACE WEB** <http://visor.montanasegura.com/ruta/ficha/467>

**MIDE**

HORARIO	11:15		3	SEVERIDAD DEL MEDIO NATURAL
DESNIVEL DE SUBIDA (m)	1695		3	ORIENTACIÓN EN EL ITINERARIO
DESNIVEL DE BAJADA (m)	1695		4	DIFICULTAD EN EL DESPLAZAMIENTO
DISTANCIA HORIZONTAL (km)	9,9		5	CANTIDAD DE ESFUERZO NECESARIO
TIPO DE RECORRIDO	Ida y Vuelta		II	PENDIENTE DE NIEVE
				PASOS DE ESCALADA

