

**CAVIDADES**

**ID OMA**

**CAV001**

**NOMBRE** Sima de la Hoya del Portillo de Larra (A-60)

**SISTEMA**

**ZONA**

Hoya del Portillo de Larra

**COMARCA**

La Jacetania

**PROVINCIA**

Huesca

**ESPELEOMETRÍA**

3.590 | -400

**ESPELOMETRÍA SISTEMA**

**UTM - COORDENADA X (m)**

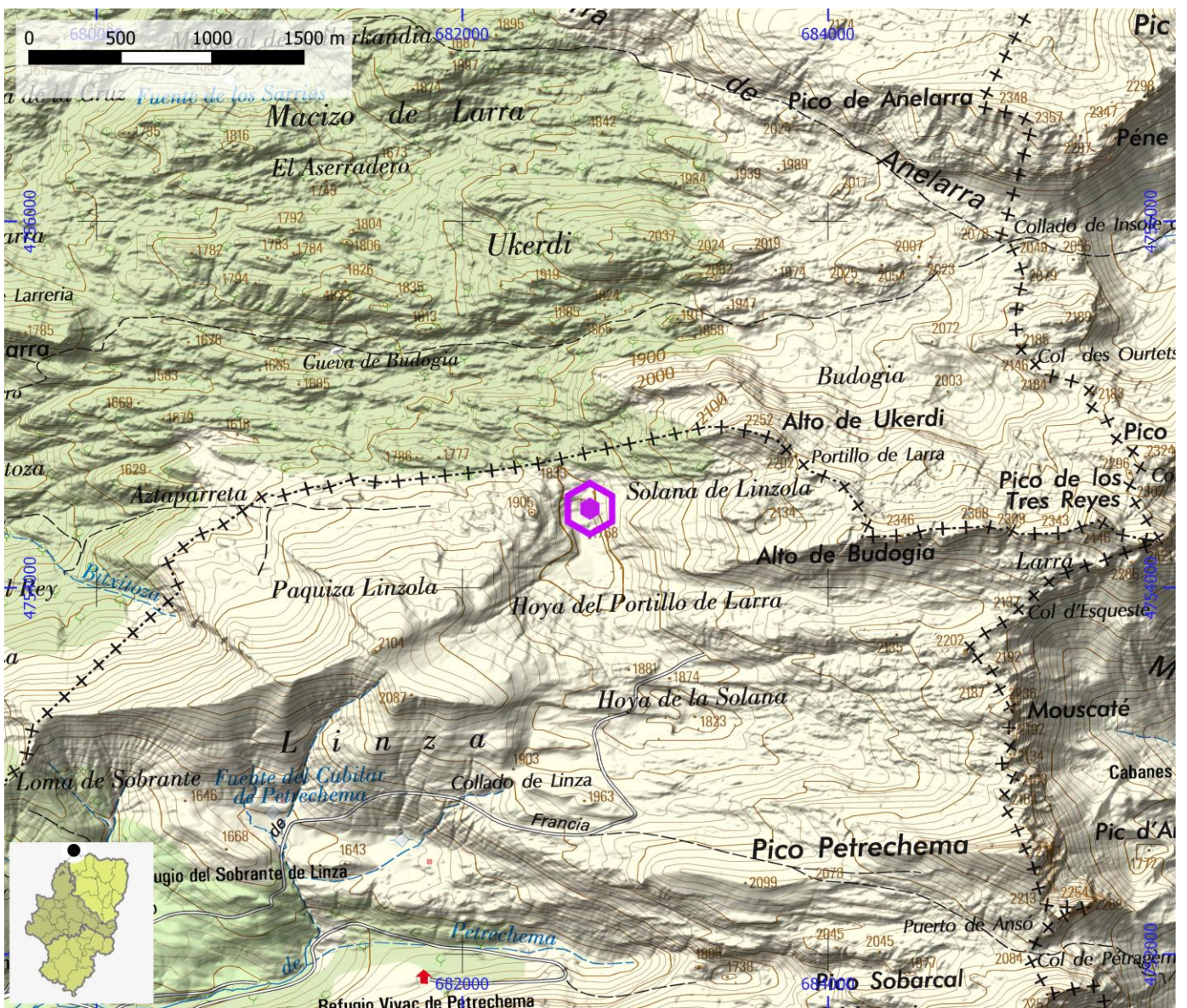
682.698

**UTM - COORDENADA Y (m)**

4.754.432

**ALTITUD (m)**

1.790





**CAVIDADES**

**ID OMA**

**CAV002**

**NOMBRE** Sima de la Kietud (B-151 / B-49)

**SISTEMA**

**ZONA**

Hoya del Portillo de Larra

**COMARCA**

La Jacetania

**PROVINCIA**

Huesca

**ESPELEOMETRÍA**

-517

**ESPELOMETRÍA SISTEMA**

**UTM - COORDENADA X (m)**

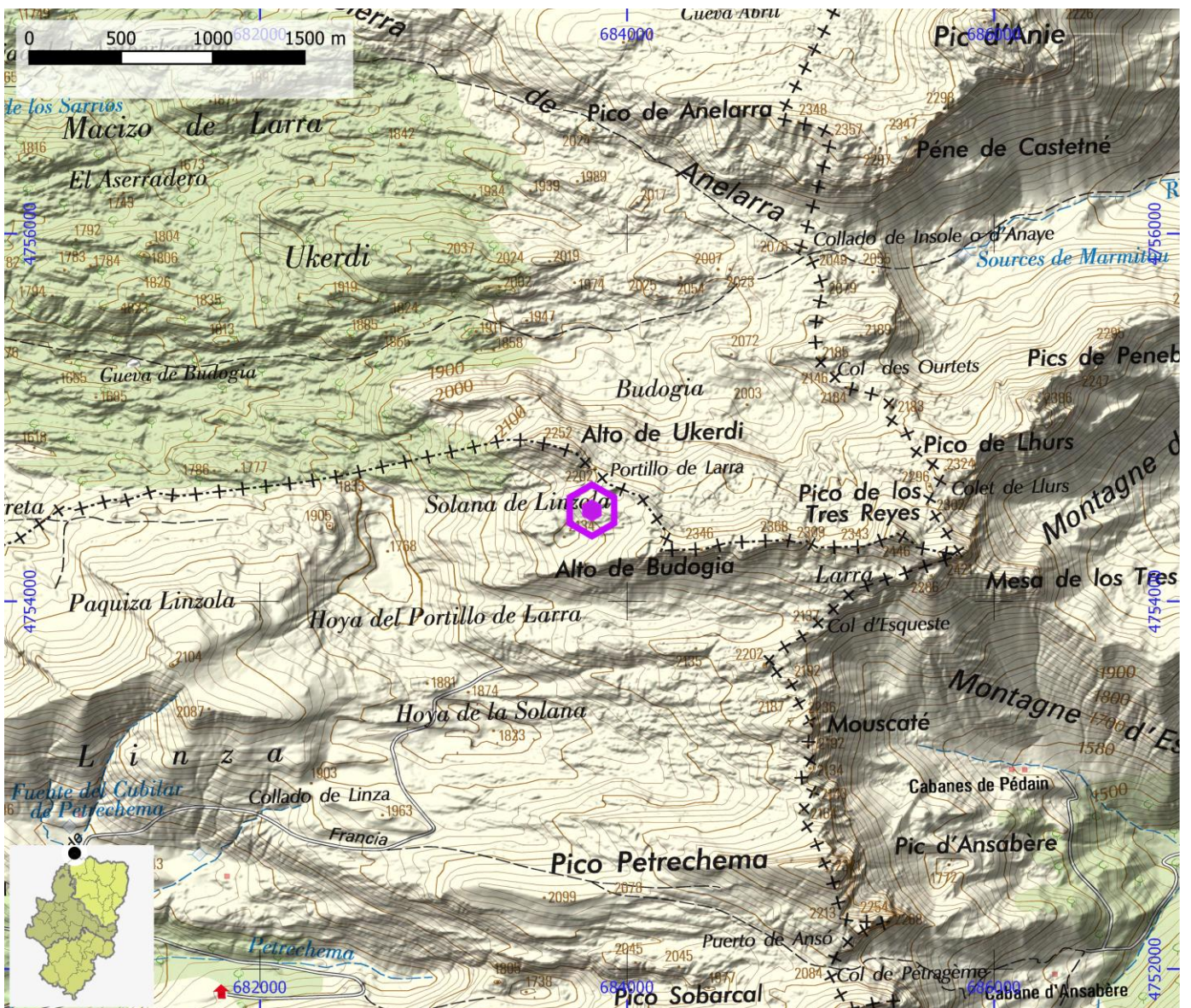
683.809

**UTM - COORDENADA Y (m)**

4.754.495

**ALTITUD (m)**

2.210





**CAVIDADES**

**ID OMA**

**CAV003**

**NOMBRE** Sumidero o "Engolidor" de las foyas

**SISTEMA**

**ZONA**

Arralla de Las Foyas

**COMARCA**

La Jacetania

**PROVINCIA**

Huesca

**ESPELEOMTRÍA**

1.578 | -409

**ESPELOMETRÍA SISTEMA**

**UTM - COORDENADA X (m)**

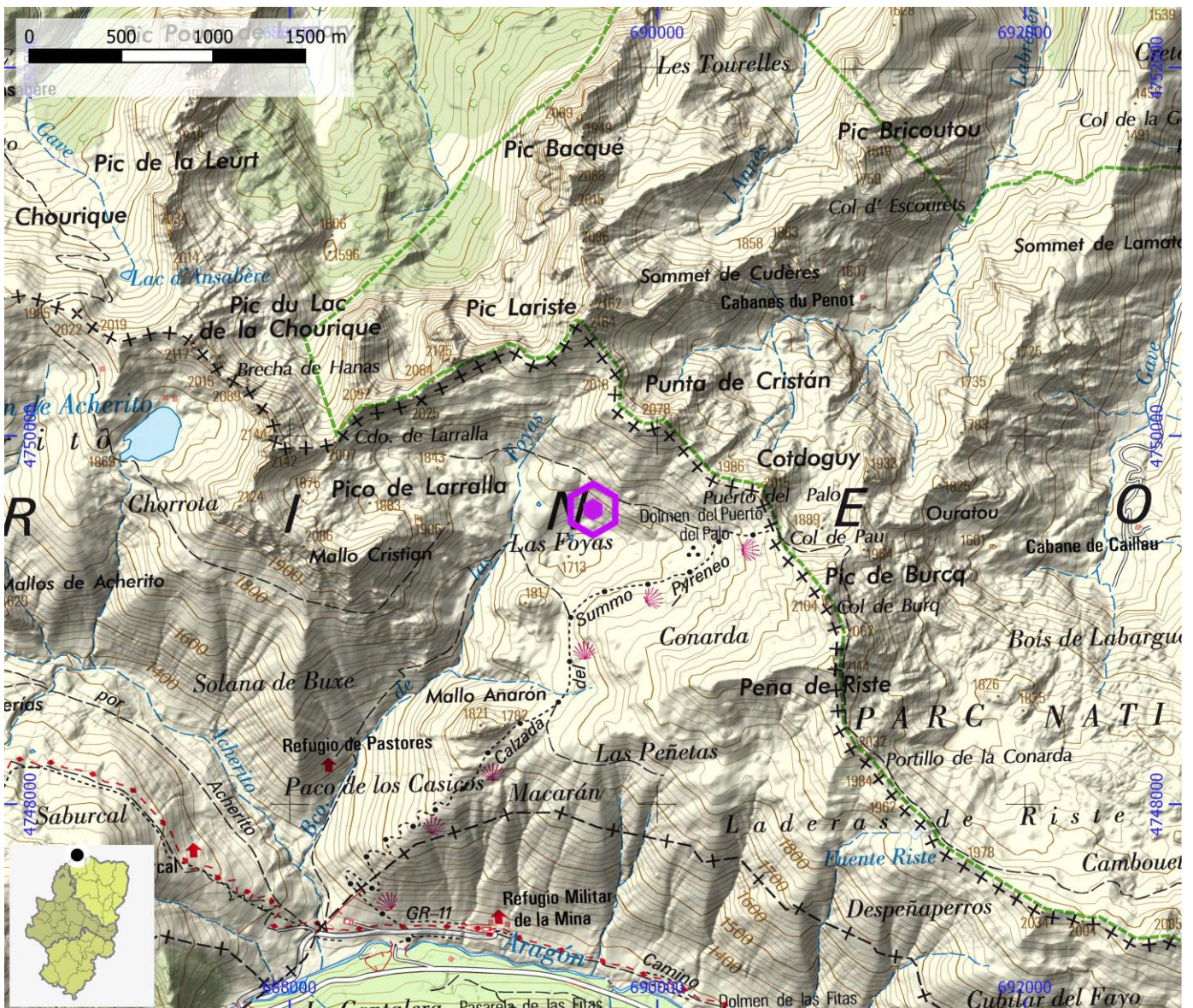
689.650

**UTM - COORDENADA Y (m)**

4.749.600

**ALTITUD (m)**

1.760





**CAVIDADES**

**ID OMA**

**CAV004**

**NOMBRE** Sima del Baste (A-113)

**SISTEMA**

**ZONA**

Macizo del Aspe

**COMARCA**

La Jacetania

**PROVINCIA**

Huesca

**ESPELEOMETRÍA**

13.089 | -759

**ESPELOMETRÍA SISTEMA**

**UTM - COORDENADA X (m)**

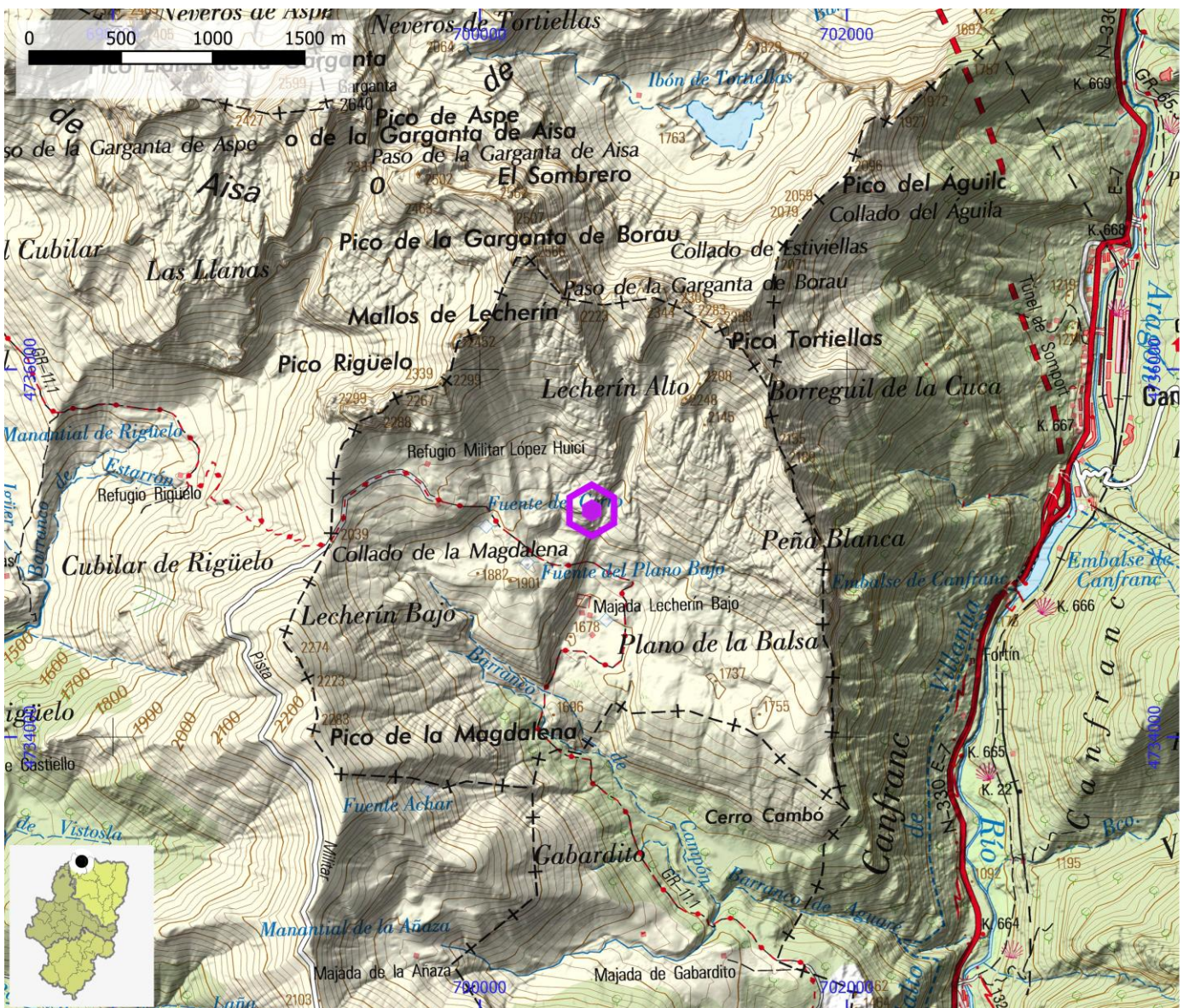
700.610

**UTM - COORDENADA Y (m)**

4.735.233

**ALTITUD (m)**

1.910





**CAVIDADES**

**ID OMA**

**CAV005**

**NOMBRE** Sima Lecherín Bajo (A-111)

**SISTEMA**

**ZONA**

Macizo del Aspe

**COMARCA**

La Jacetania

**PROVINCIA**

Huesca

**ESPELEOMETRÍA**

4.954 | -166

**ESPELOMETRÍA SISTEMA**

**UTM - COORDENADA X (m)**

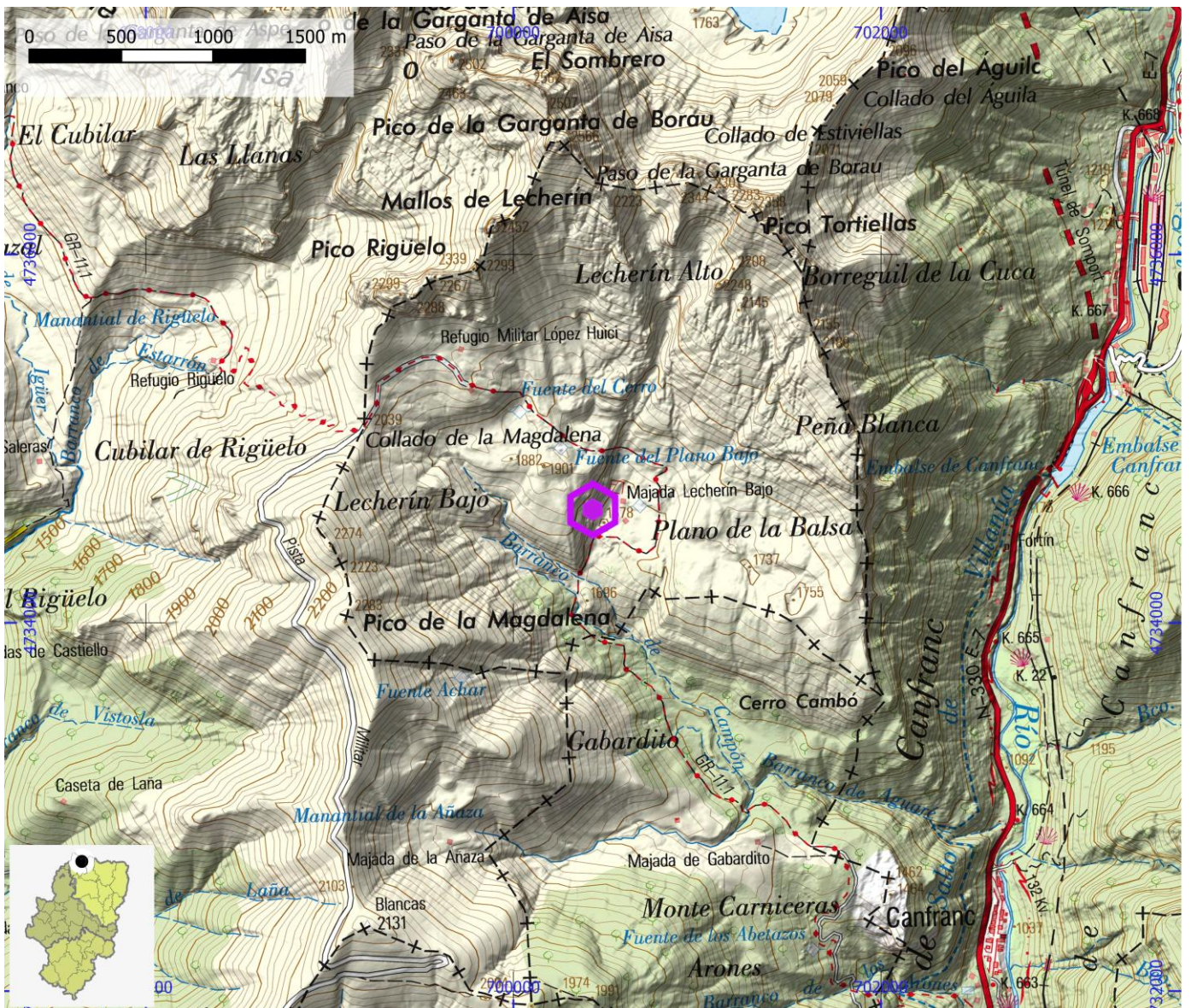
700.432

**UTM - COORDENADA Y (m)**

4.734.615

**ALTITUD (m)**

1.750





**CAVIDADES**

**ID OMA**

**CAV006**

**NOMBRE** Espelunga de Napazal (M-11)

**SISTEMA** Sistema de la Peña del Mediodía

**ZONA** Sierra Bernera

**COMARCA** La Jacetania

**PROVINCIA** Huesca

**ESPELEOMTRÍA**

**ESPELOMETRÍA SISTEMA**

33.276 | -902

**UTM - COORDENADA X (m)** 695.407

**UTM - COORDENADA Y (m)** 4.737.725

**ALTITUD (m)** 1.885





**CAVIDADES**

**ID OMA**

**CAV007**

**NOMBRE** Pozo la Chelera

**SISTEMA** Sistema de la Peña del Mediodía

**ZONA** Sierra Bernera

**COMARCA** La Jacetania

**PROVINCIA** Huesca

**ESPELEOMTRÍA**

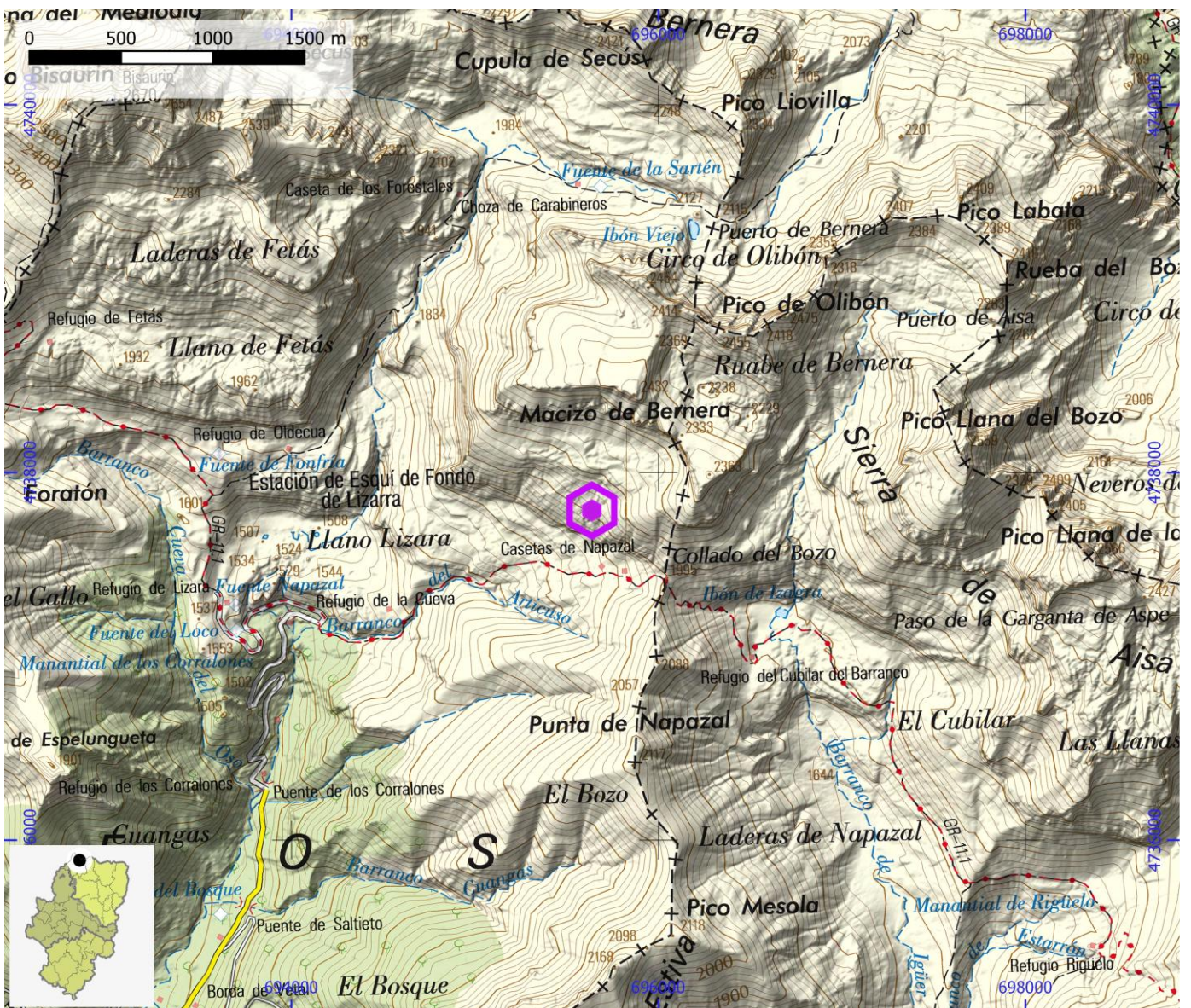
**ESPELOMETRÍA SISTEMA**

33.276 | -902

**UTM - COORDENADA X (m)** 695.638

**UTM - COORDENADA Y (m)** 4.737.794

**ALTITUD (m)** 2.005





**CAVIDADES**

**ID OMA**

**CAV008**

**NOMBRE** Grán pozo de Napazal

**SISTEMA** Sistema de la Peña del Mediodía

**ZONA** Sierra Bernera

**COMARCA** La Jacetania

**PROVINCIA** Huesca

**ESPELEOMTRÍA**

**ESPELOMETRÍA SISTEMA**

33.276 | -902

**UTM - COORDENADA X (m)** 695.711

**UTM - COORDENADA Y (m)** 4.737.822

**ALTITUD (m)** 2.040





**CAVIDADES**

**ID OMA**

**CAV009**

**NOMBRE** Pozo alto de la Chorrota

**SISTEMA** Sistema de la Peña del Mediodía

**ZONA** Sierra Bernera

**COMARCA** La Jacetania

**PROVINCIA** Huesca

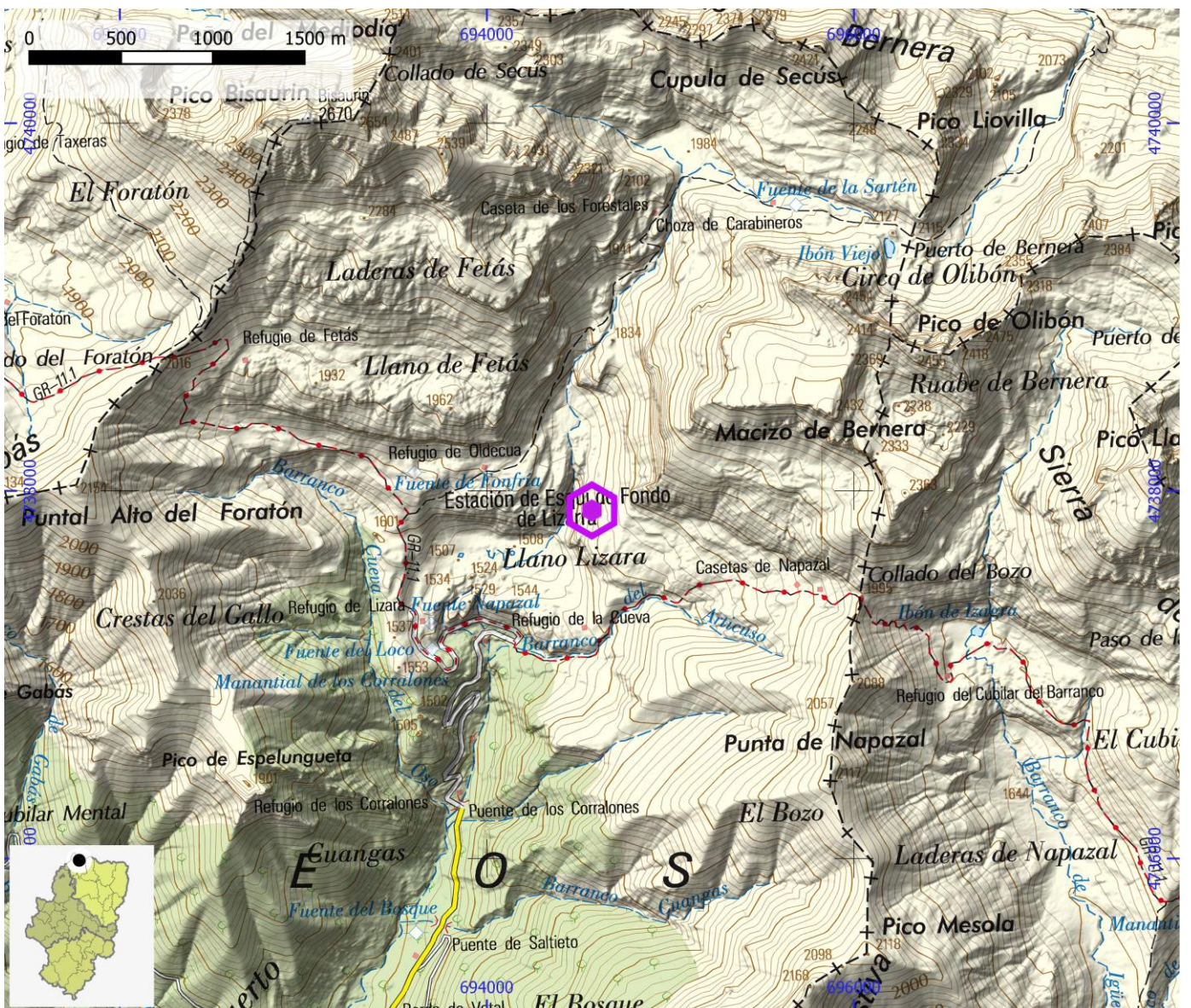
**ESPELEOMETRÍA**

**ESPELOMETRÍA SISTEMA** 33.276 | -902

**UTM - COORDENADA X (m)** 694.573

**UTM - COORDENADA Y (m)** 4.737.894

**ALTITUD (m)** 1.665





**CAVIDADES**

**ID OMA**

**CAV010**

**NOMBRE** Espelunga de Mediodía (M-4)

**SISTEMA** Sistema de la Peña del Mediodía

**ZONA** Sierra Bernera

**COMARCA** La Jacetania

**PROVINCIA** Huesca

**EPELEOMTRÍA**

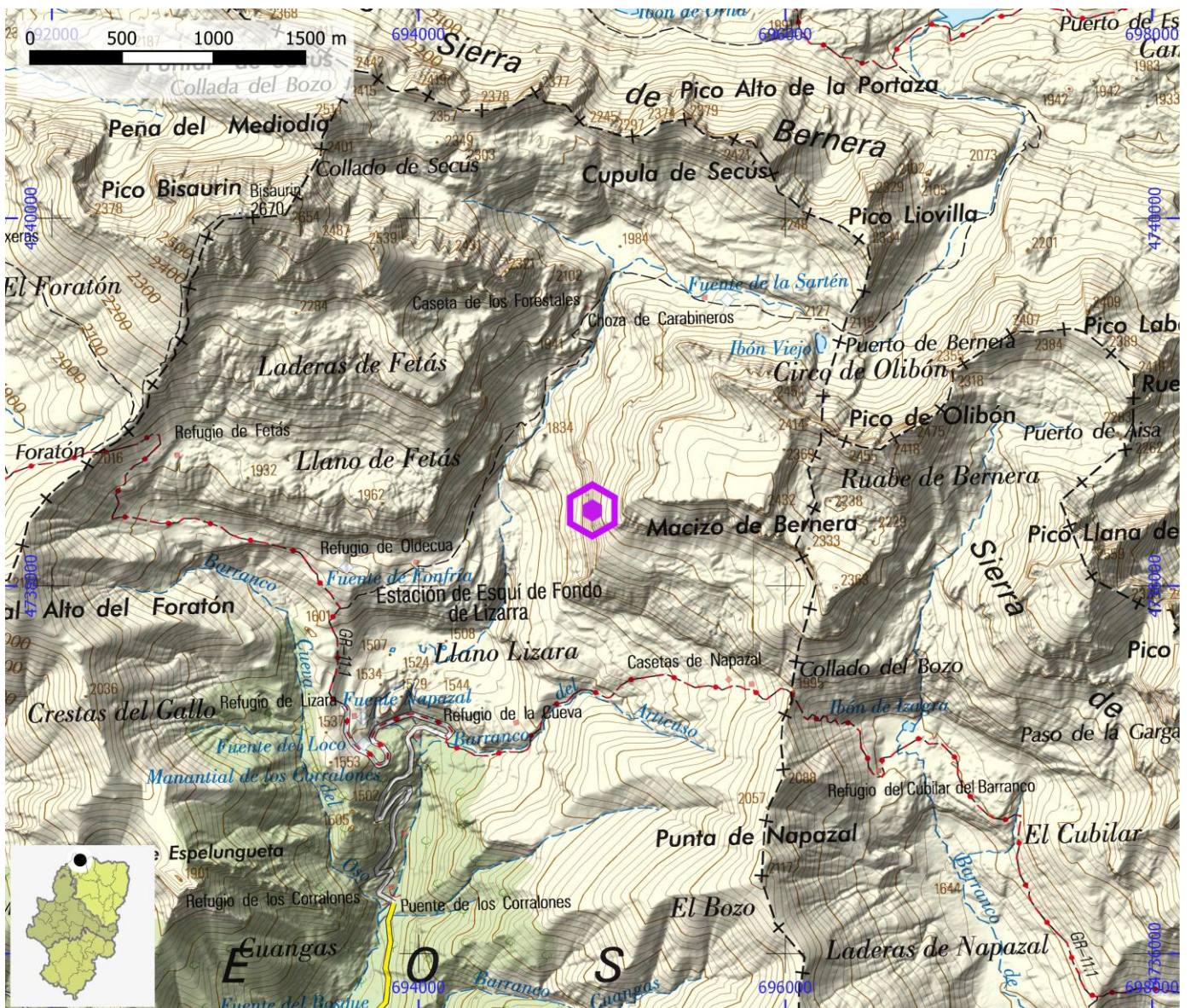
**EPELEOMETRÍA SISTEMA**

33.276 | -902

**UTM - COORDENADA X (m)** 694.948

**UTM - COORDENADA Y (m)** 4.738.411

**ALTITUD (m)** 2.070





**CAVIDADES**

**ID OMA**

**CAV011**

**NOMBRE** B-13

**SISTEMA** Sistema Lecherines

**ZONA** Macizo del Aspe

**COMARCA** La Jacetania

**PROVINCIA** Huesca

**ESPELEOMTRÍA**

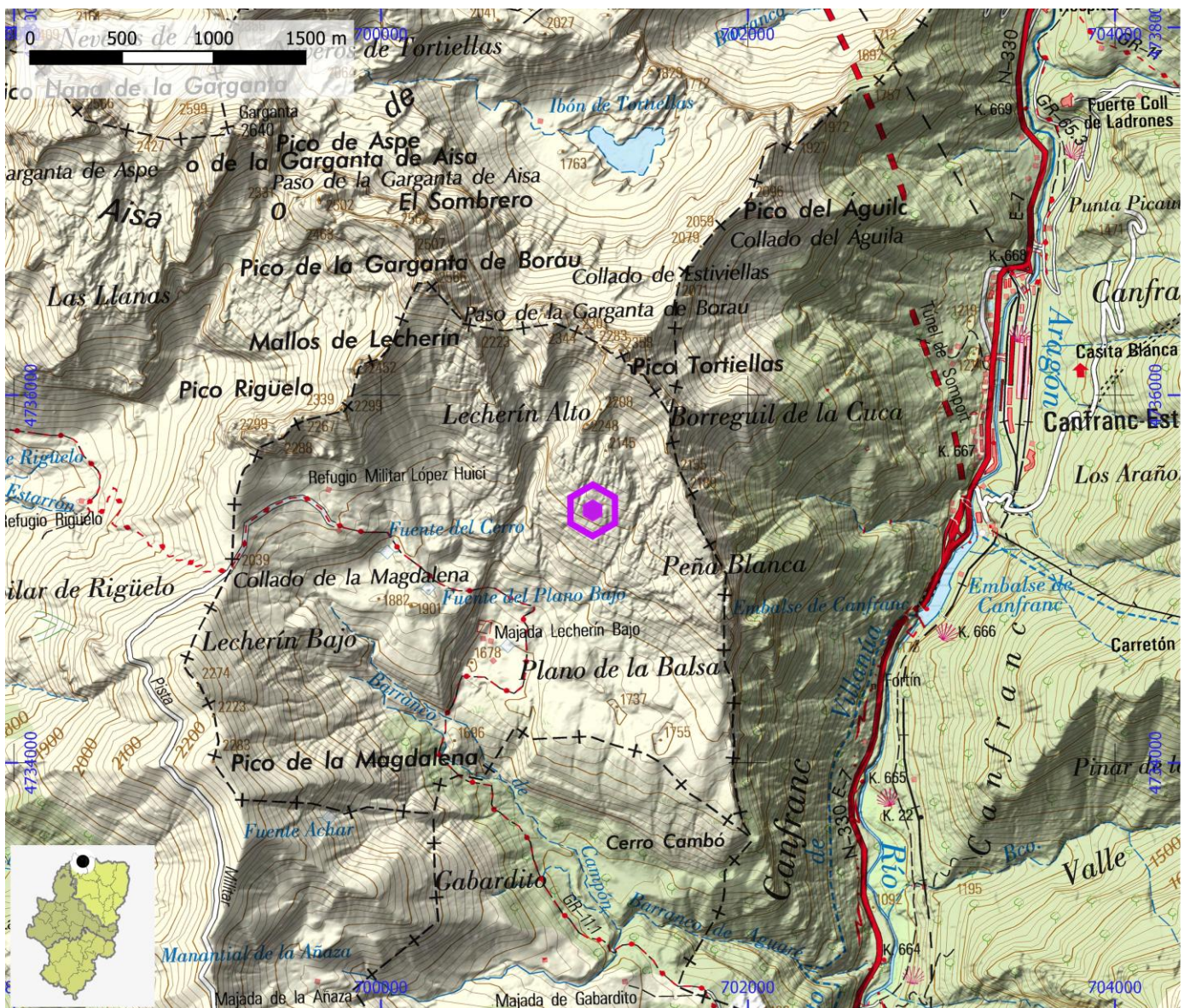
**ESPELOMETRÍA SISTEMA**

33.040 | -1009

**UTM - COORDENADA X (m)** 701.154

**UTM - COORDENADA Y (m)** 4.735.373

**ALTITUD (m)** 2.025



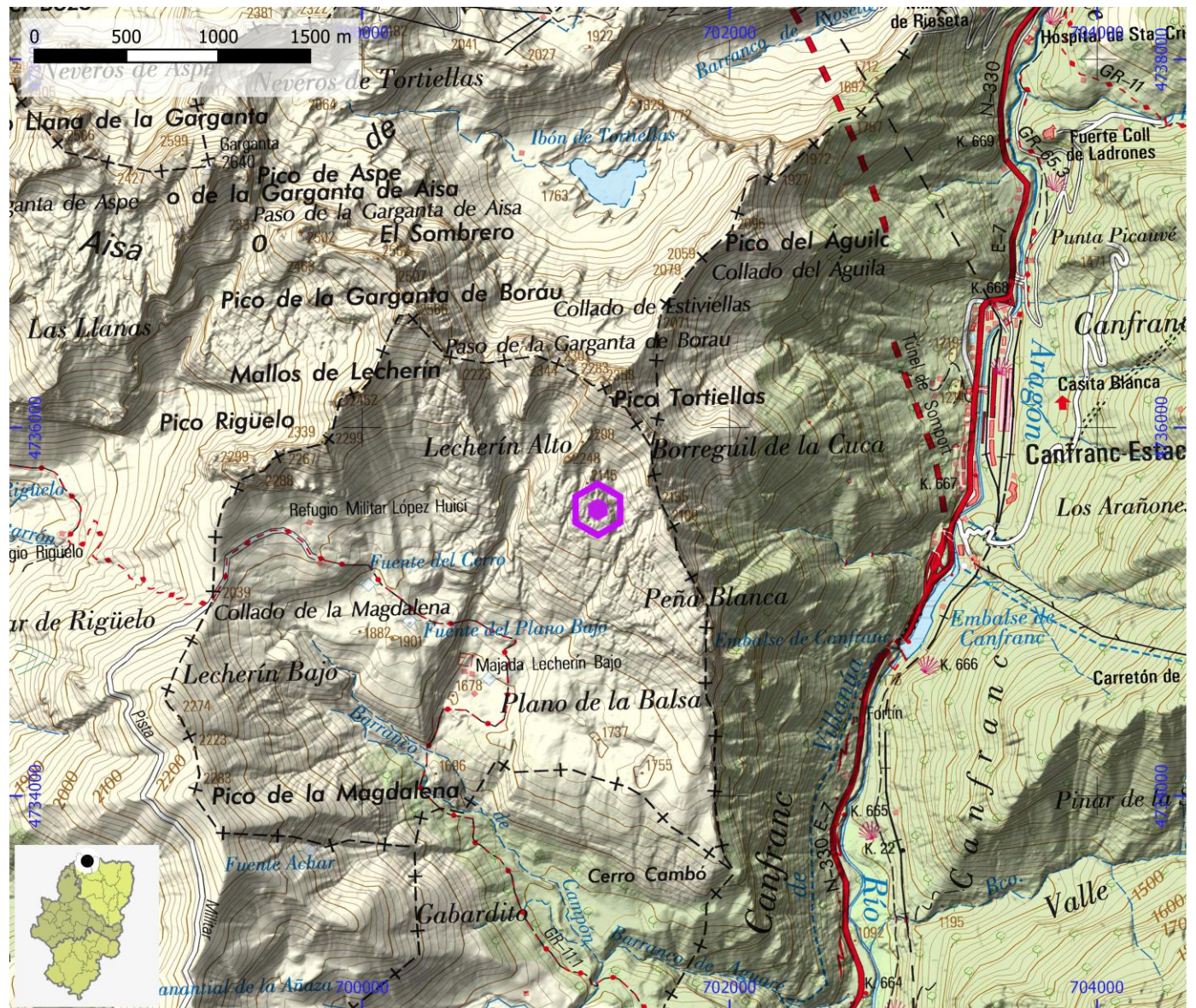


**CAVIDADES** **ID OMA** **CAV012**

<b>NOMBRE</b>	<b>B-18</b>		
<b>SISTEMA</b>	Sistema Lecherines	<b>ZONA</b>	Macizo del Aspe
<b>COMARCA</b>	La Jacetania	<b>PROVINCIA</b>	Huesca

<b>ESPELEOMTRÍA</b>	
<b>ESPELOMETRÍA SISTEMA</b>	33.040   -1009

<b>UTM - COORDENADA X (m)</b>	701.283	<b>UTM - COORDENADA Y (m)</b>	4.735.555	<b>ALTITUD (m)</b>	2.105
-------------------------------	---------	-------------------------------	-----------	--------------------	-------





**CAVIDADES**

**ID OMA**

**CAV013**

**NOMBRE** B-28

**SISTEMA** Sistema Lecherines

**ZONA** Macizo del Aspe

**COMARCA** La Jacetania

**PROVINCIA** Huesca

**ESPELEOMTRÍA**

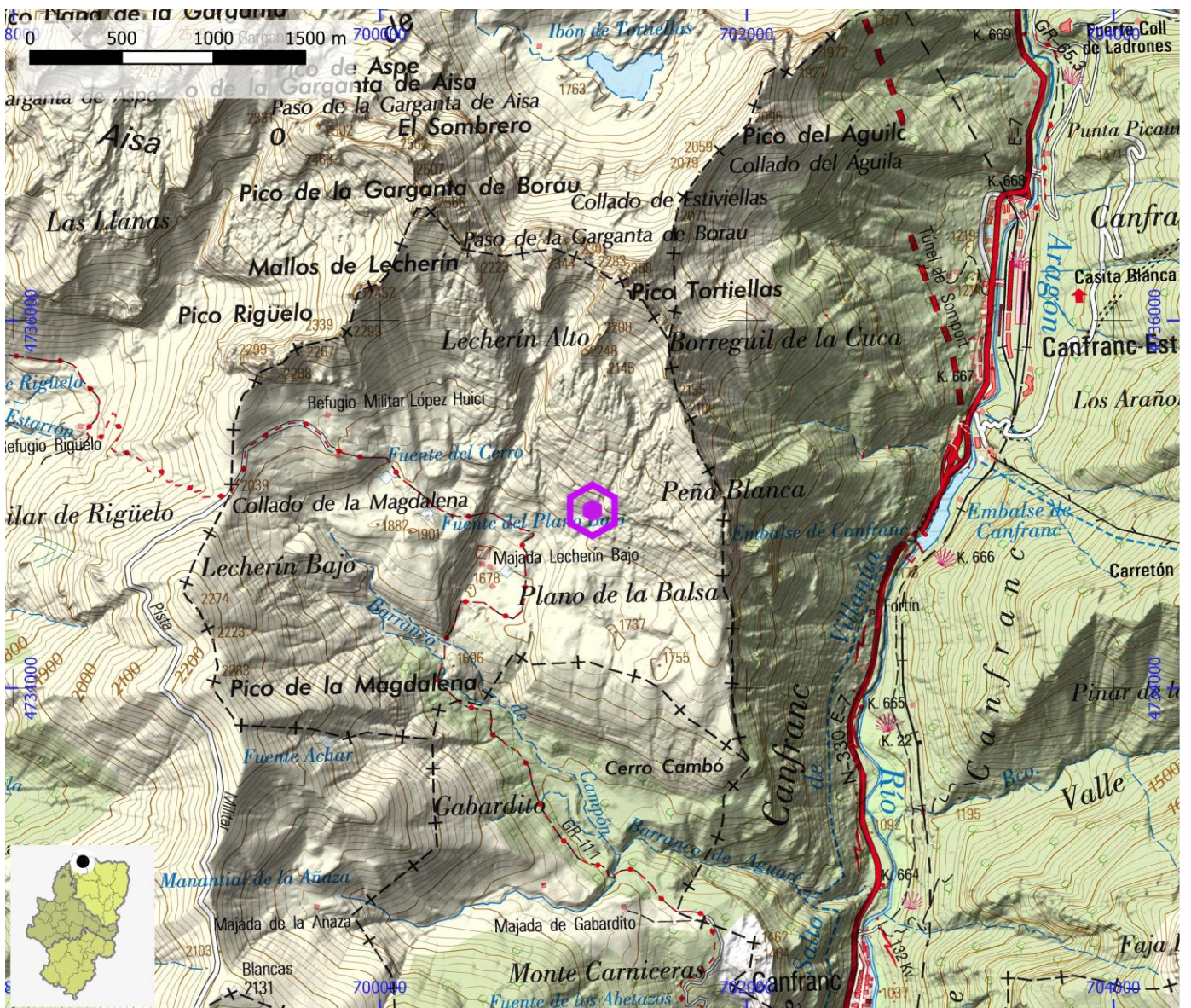
**ESPELOMETRÍA SISTEMA**

33.040 | -1009

**UTM - COORDENADA X (m)** 701.158

**UTM - COORDENADA Y (m)** 4.734.967

**ALTITUD (m)** 1.860





**CAVIDADES**

**ID OMA**

**CAV014**

**NOMBRE** C-12

**SISTEMA** Sistema Lecherines

**ZONA** Macizo del Aspe

**COMARCA** La Jacetania

**PROVINCIA** Huesca

**ESPELEOMTRÍA**

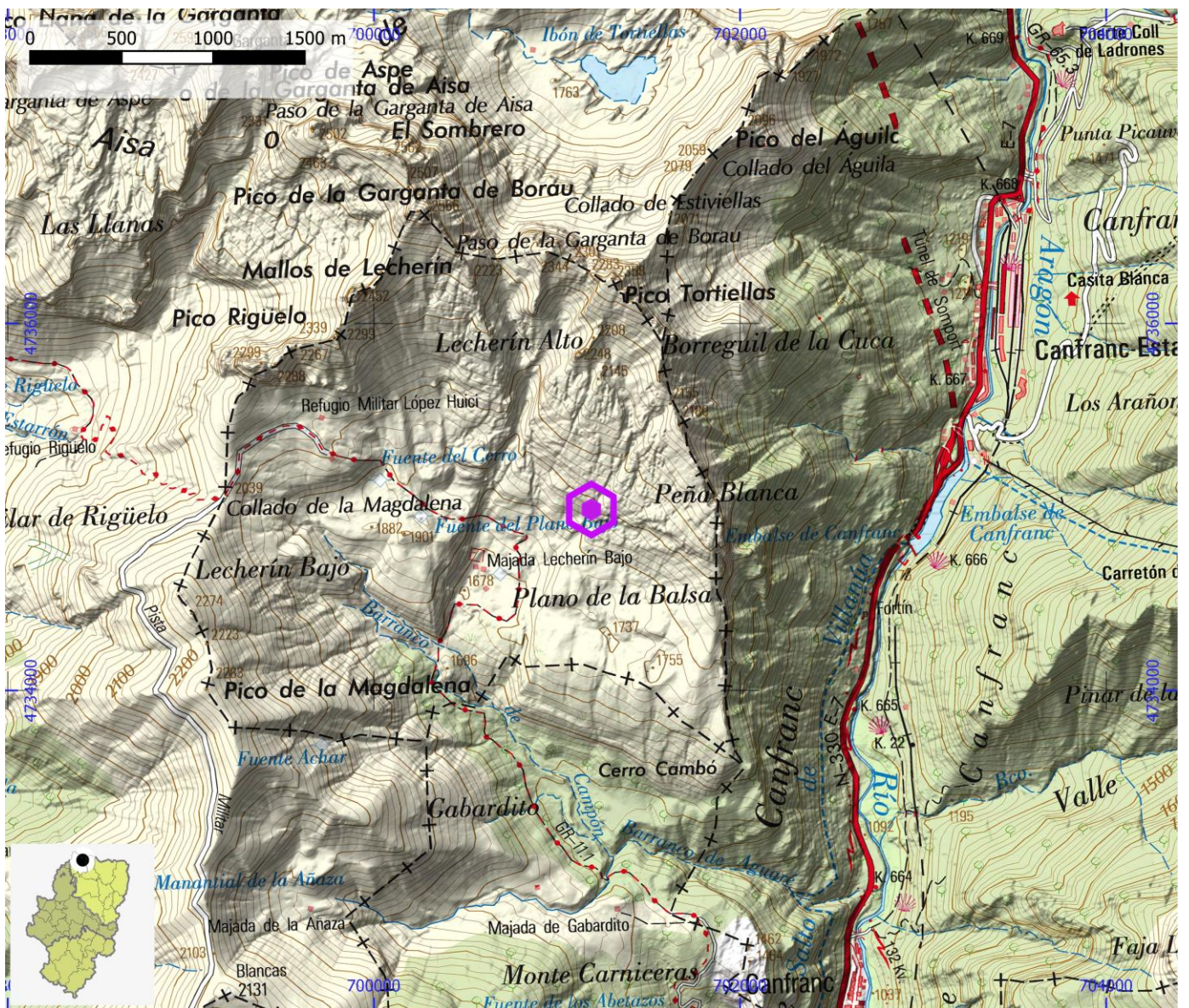
**ESPELOMETRÍA SISTEMA**

33.040 | -1009

**UTM - COORDENADA X (m)** 701.188

**UTM - COORDENADA Y (m)** 4.734.986

**ALTITUD (m)** 1.870



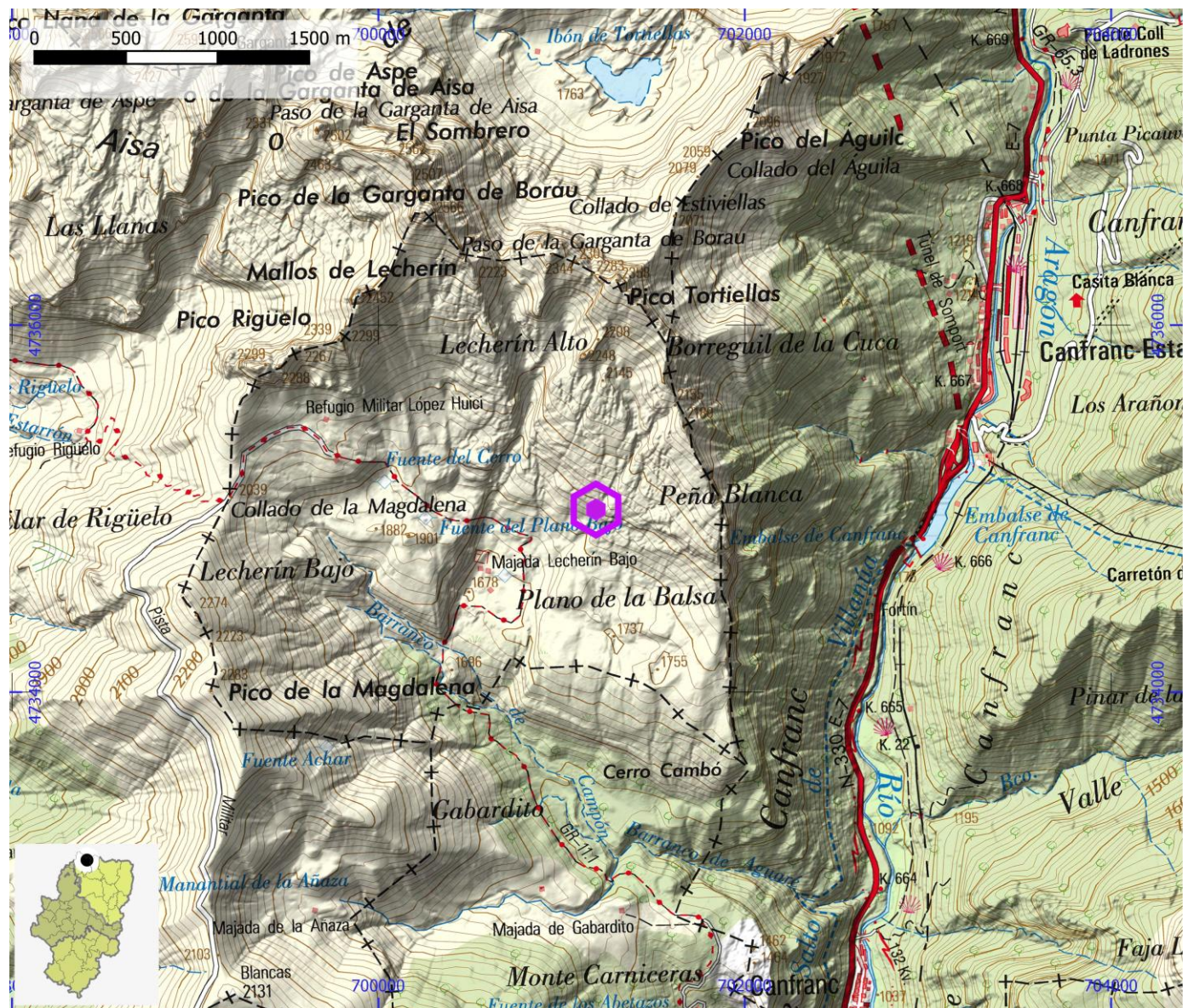


**CAVIDADES** **ID OMA** **CAV015**

<b>NOMBRE</b>	C-13		
<b>SISTEMA</b>	Sistema Lecherines	<b>ZONA</b>	Macizo del Aspe
<b>COMARCA</b>	La Jacetania	<b>PROVINCIA</b>	Huesca

<b>ESPELEOMTRÍA</b>	
<b>ESPELOMETRÍA SISTEMA</b>	33.040   -1009

<b>UTM - COORDENADA X (m)</b>	701.188	<b>UTM - COORDENADA Y (m)</b>	4.734.995	<b>ALTITUD (m)</b>	1.875
-------------------------------	---------	-------------------------------	-----------	--------------------	-------



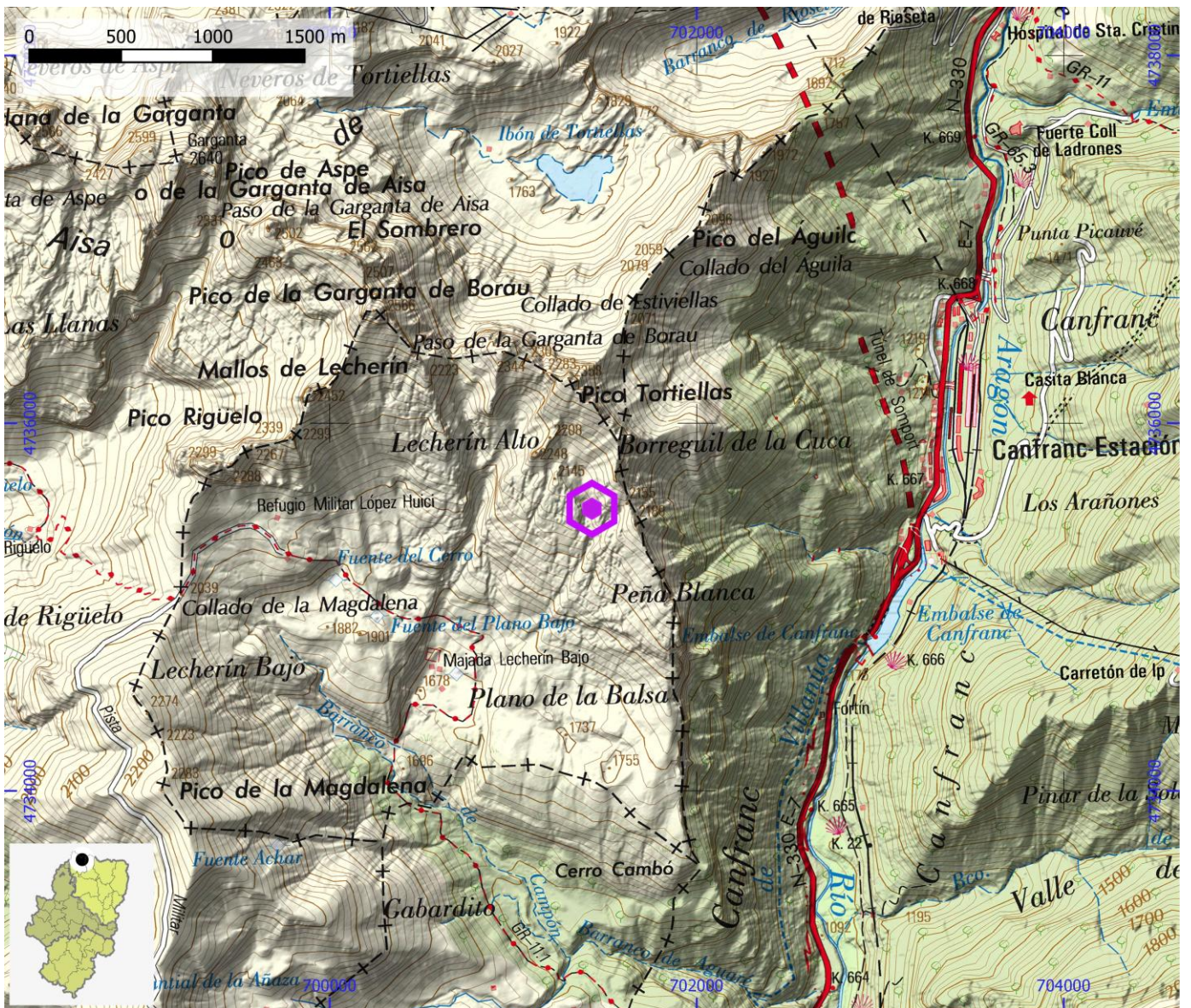


**CAVIDADES** **ID OMA** **CAV016**

<b>NOMBRE</b>	E1		
<b>SISTEMA</b>	Sistema de la Gruta Helada Lecherines E1	<b>ZONA</b>	Macizo del Aspe
<b>COMARCA</b>	La Jacetania	<b>PROVINCIA</b>	Huesca

<b>ESPELEOMTRÍA</b>	
<b>ESPELOMETRÍA SISTEMA</b>	780   -124

<b>UTM - COORDENADA X (m)</b>	701.429	<b>UTM - COORDENADA Y (m)</b>	4.735.535	<b>ALTITUD (m)</b>	2.080
-------------------------------	---------	-------------------------------	-----------	--------------------	-------





**CAVIDADES**

**ID OMA**

**CAV017**

**NOMBRE** B-35

**SISTEMA** Sistema de la Gruta Helada Lecherines E1

**ZONA** Macizo del Aspe

**COMARCA** La Jacetania

**PROVINCIA** Huesca

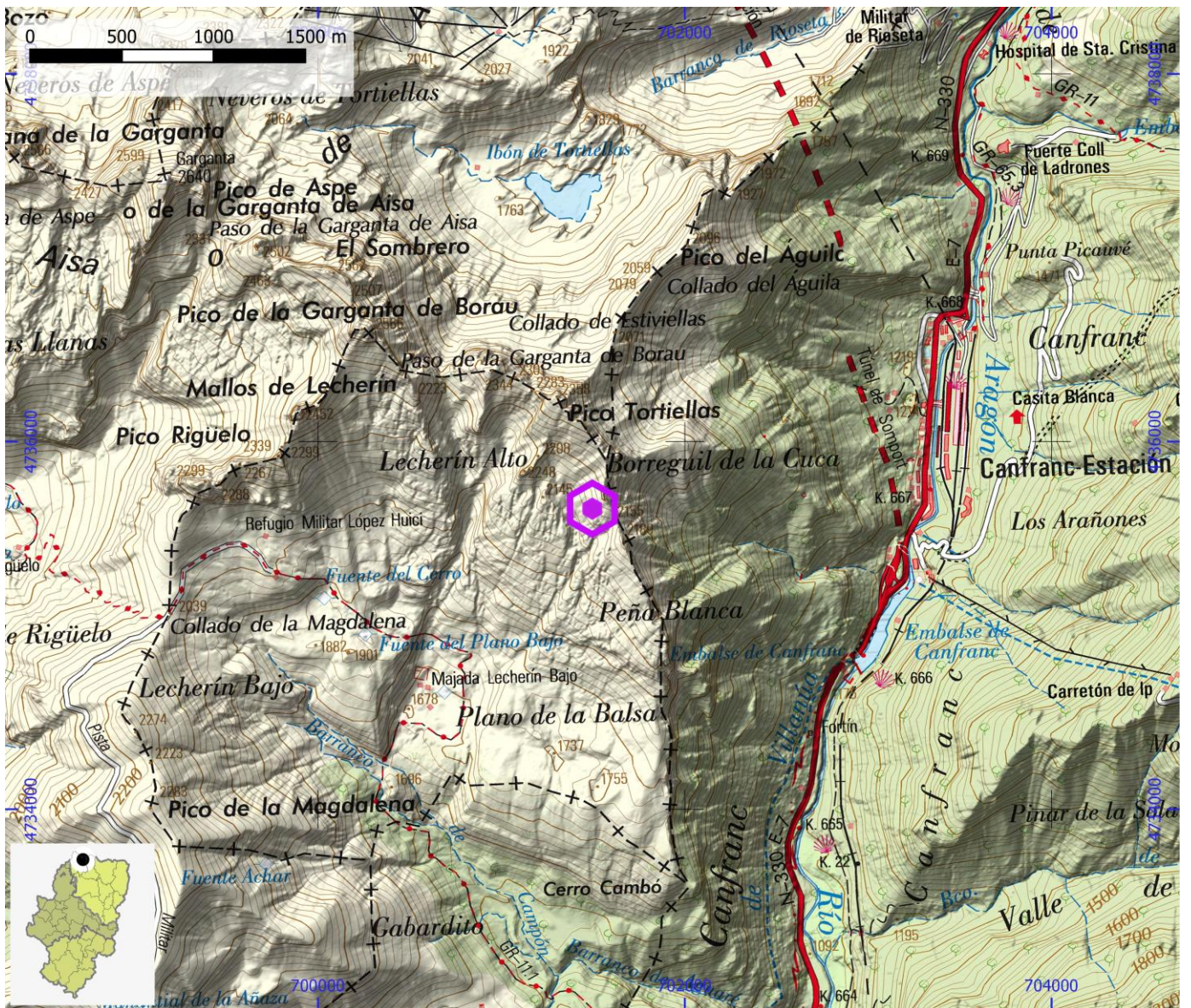
**ESPELEOMTRÍA**

**ESPELOMETRÍA SISTEMA** 780 | -124

**UTM - COORDENADA X (m)** 701.496

**UTM - COORDENADA Y (m)** 4.735.635

**ALTITUD (m)** 2.145





**CAVIDADES**

**ID OMA**

**CAV018**

**NOMBRE** B-44

**SISTEMA** Sistema de la Gruta Helada Lecherines E1

**ZONA** Macizo del Aspe

**COMARCA** La Jacetania

**PROVINCIA** Huesca

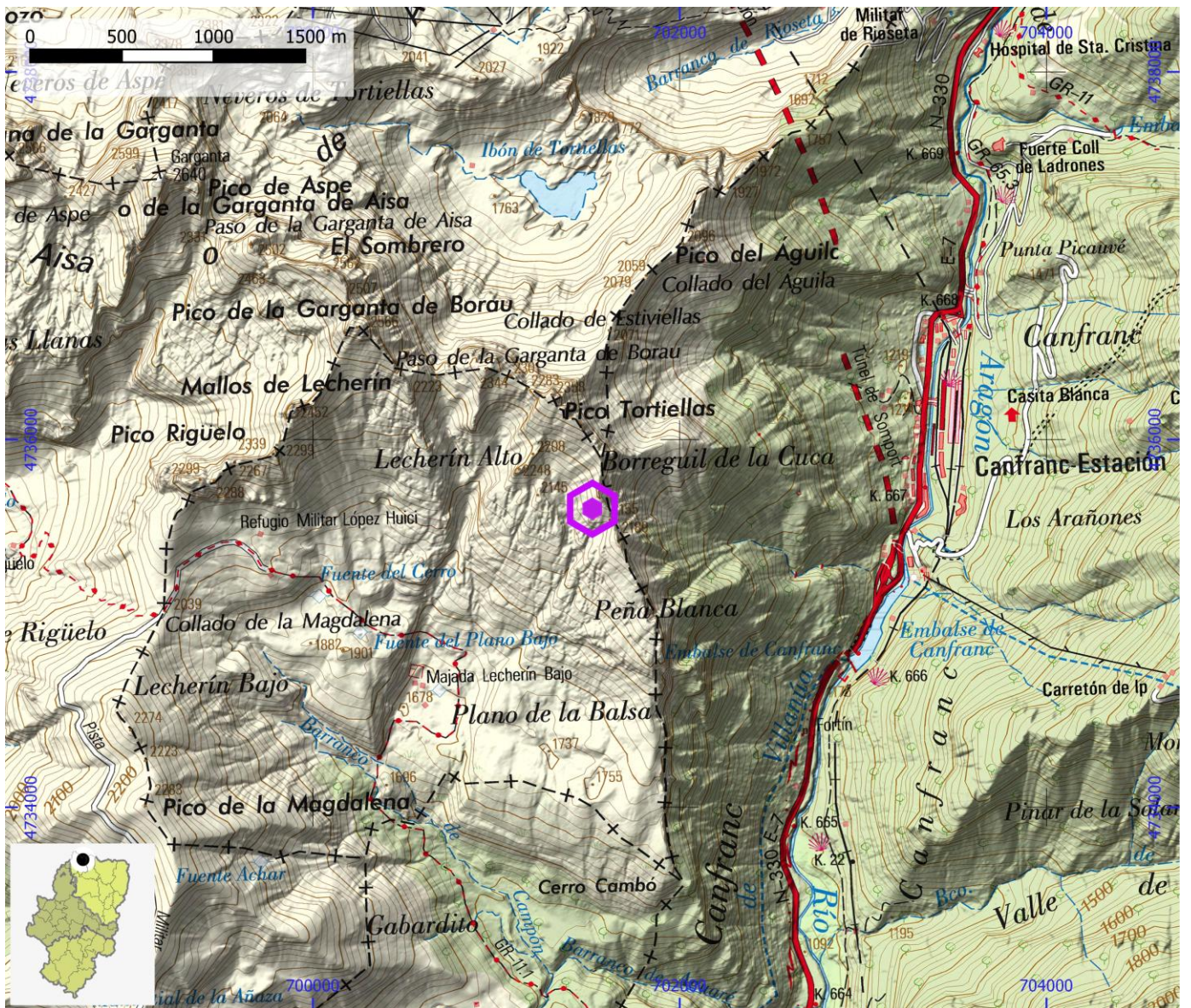
**ESPELEOMTRÍA**

**ESPELOMETRÍA SISTEMA** 780 | -124

**UTM - COORDENADA X (m)** 701.524

**UTM - COORDENADA Y (m)** 4.735.624

**ALTITUD (m)** 2.155





**CAVIDADES**

**ID OMA**

**CAV019**

**NOMBRE** Sistema de la Suela de la Zapatilla

**SISTEMA**

**ZONA**

Candanchú

**COMARCA**

La Jacetania

**PROVINCIA**

Huesca

**ESPELEOMTRÍA**

395

**ESPELOMETRÍA SISTEMA**

**UTM - COORDENADA X (m)**

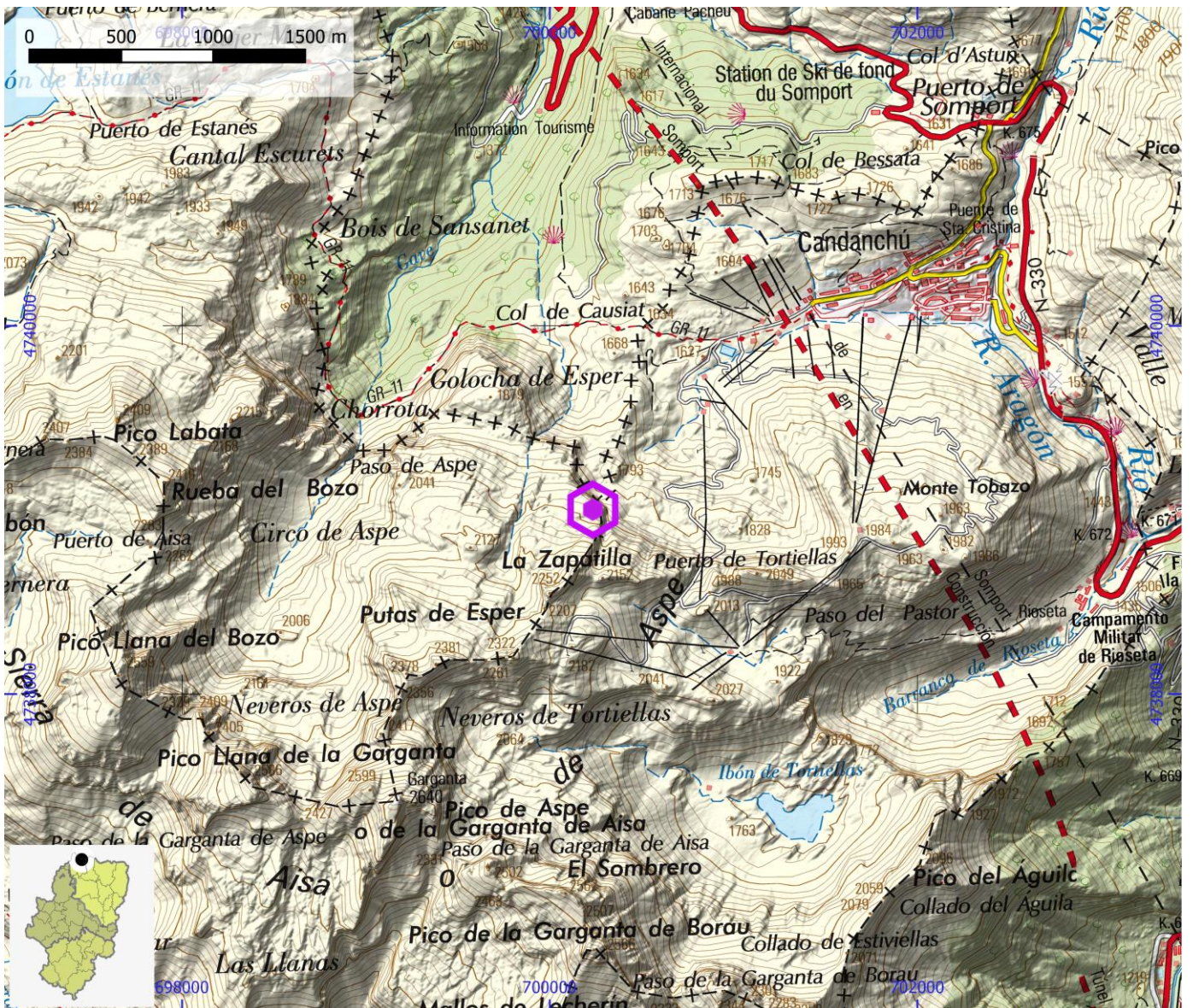
700.235

**UTM - COORDENADA Y (m)**

4.739.002

**ALTITUD (m)**

1.960



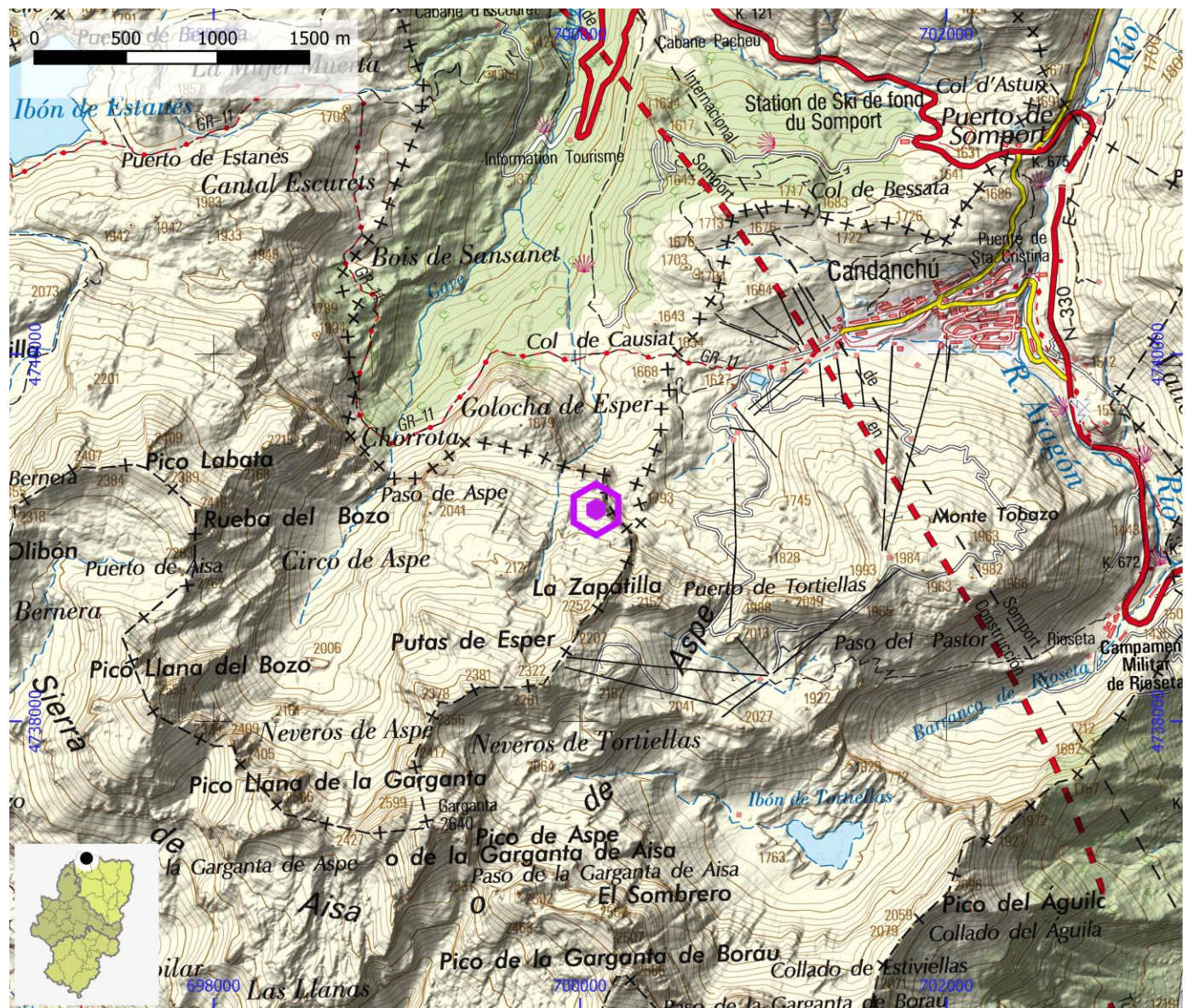


**CAVIDADES** **ID OMA** **CAV020**

<b>NOMBRE</b>	Sima de la Zapatilla		
<b>SISTEMA</b>		<b>ZONA</b>	Candanchú
<b>COMARCA</b>	La Jacetania	<b>PROVINCIA</b>	Huesca

<b>ESPELEOMTRÍA</b>	-390
<b>ESPELOMETRÍA SISTEMA</b>	

<b>UTM - COORDENADA X (m)</b>	700.087	<b>UTM - COORDENADA Y (m)</b>	4.739.154	<b>ALTITUD (m)</b>	1.915
-------------------------------	---------	-------------------------------	-----------	--------------------	-------





**CAVIDADES**

**ID OMA**

**CAV021**

**NOMBRE** Grallera del tubo de Zapatilla

**SISTEMA**

**ZONA**

Candanchú

**COMARCA**

La Jacetania

**PROVINCIA**

Huesca

**ESPELEOMETRÍA**

961 | -204

**ESPELEOMETRÍA SISTEMA**

**UTM - COORDENADA X (m)**

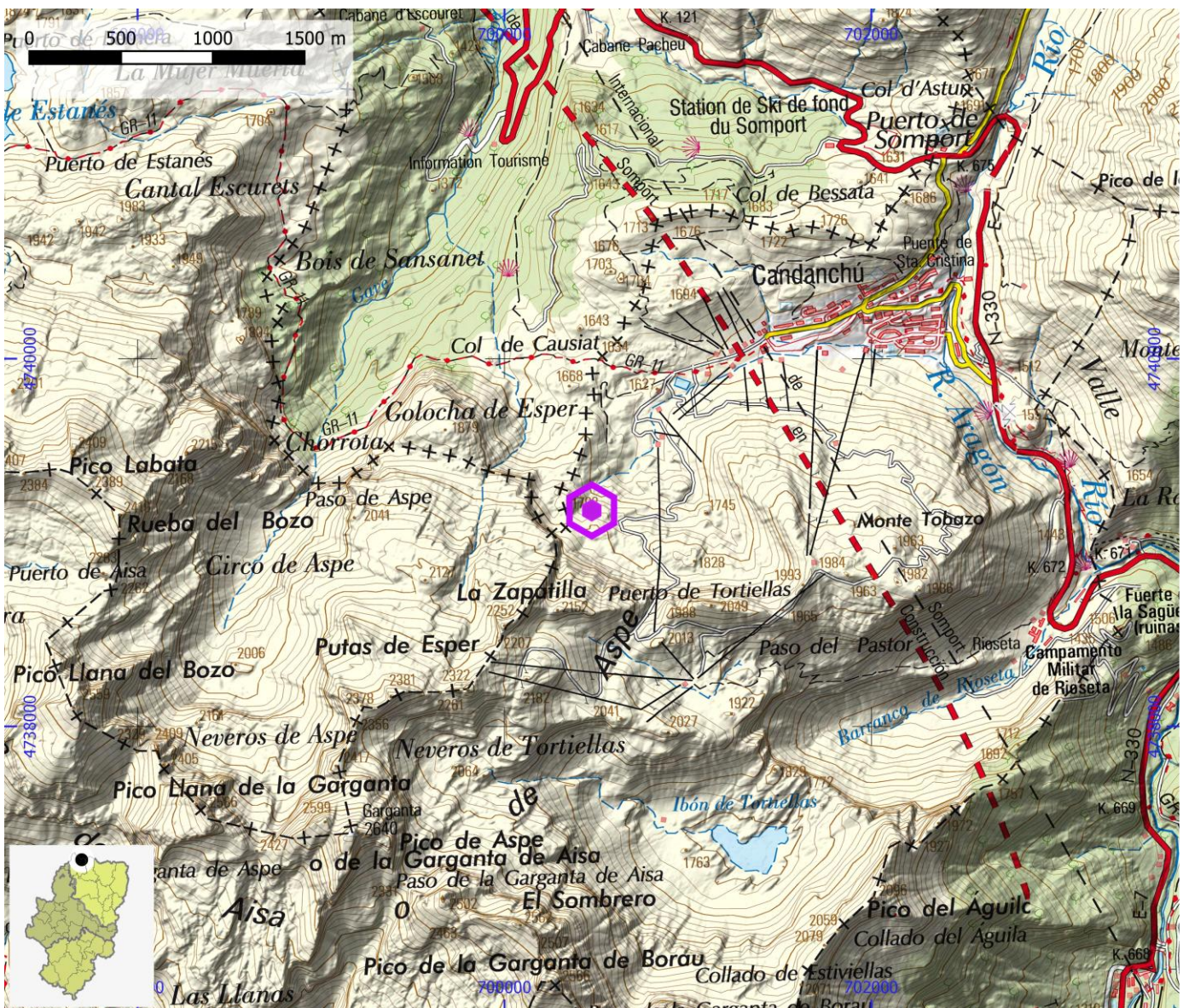
700.476

**UTM - COORDENADA Y (m)**

4.739.175

**ALTITUD (m)**

1.765





**CAVIDADES**

**ID OMA**

**CAV022**

**NOMBRE** Cueva Buchaquera

**SISTEMA**

**ZONA**

Collarada, Buchicar

**COMARCA**

Alto Gállego

**PROVINCIA**

Huesca

**ESPELEOMETRÍA**

2.400 | 714 (-607/+107)

**ESPELOMETRÍA SISTEMA**

**UTM - COORDENADA X (m)**

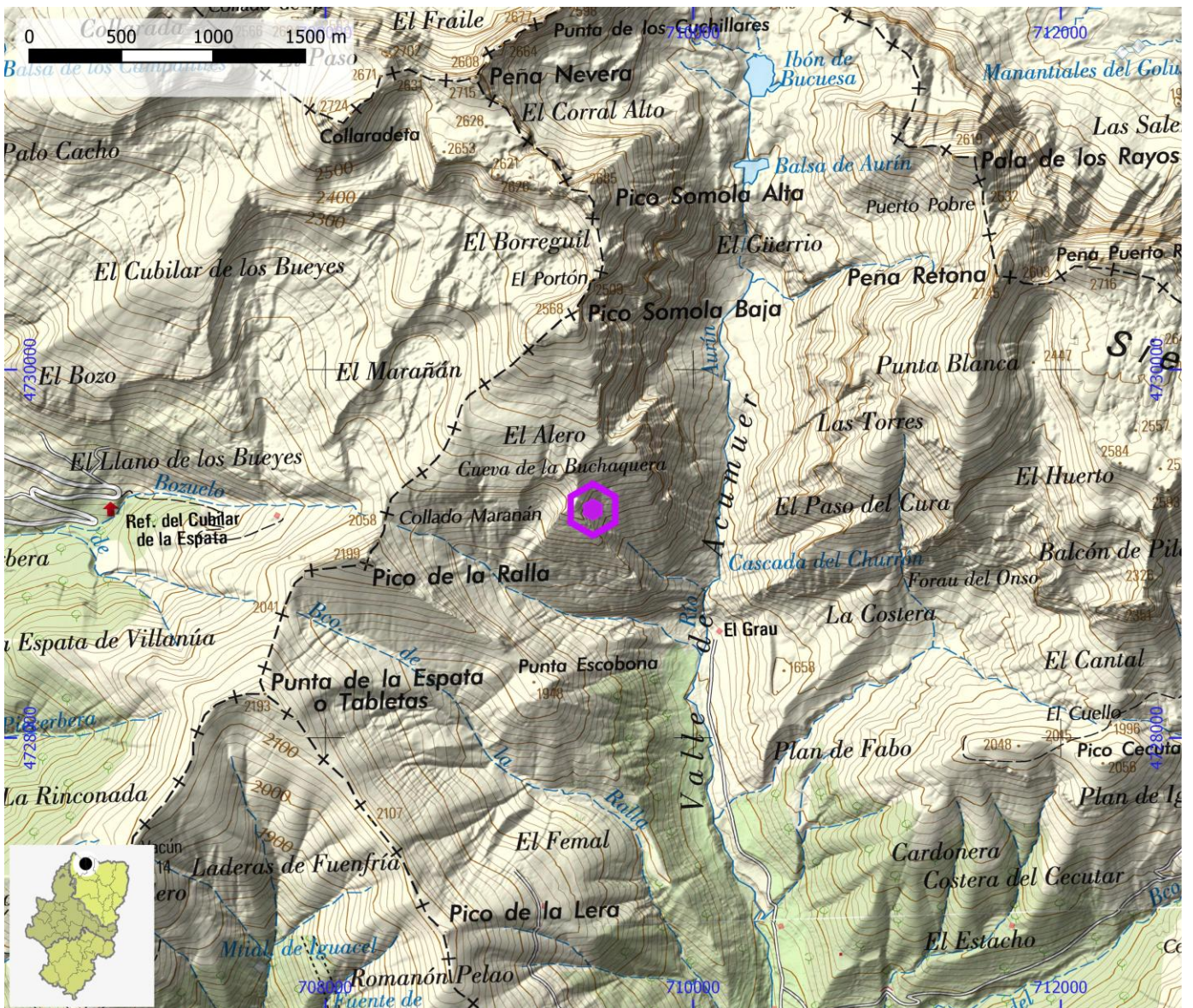
709.455

**UTM - COORDENADA Y (m)**

4.729.240

**ALTITUD (m)**

2.065





**CAVIDADES**

**ID OMA**

**CAV023**

**NOMBRE** Cueva Foratata

**SISTEMA**

**ZONA**

Peña Foratata

**COMARCA**

Maestrazgo

**PROVINCIA**

Teruel

**ESPELEOMETRÍA**

3.814 | 335 (-302/+33)

**ESPELOMETRÍA SISTEMA**

**UTM - COORDENADA X (m)**

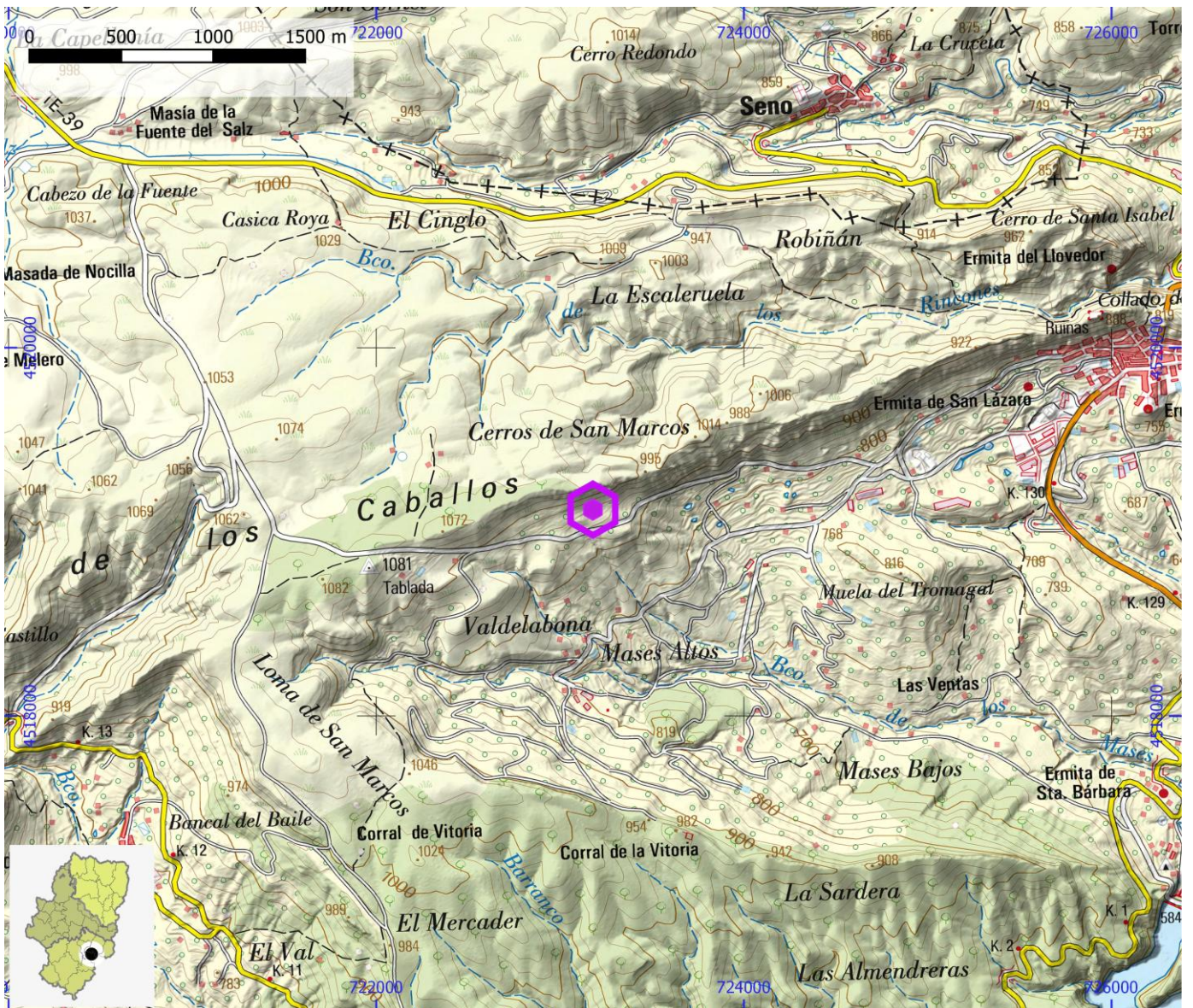
723.179

**UTM - COORDENADA Y (m)**

4.519.121

**ALTITUD (m)**

955





**CAVIDADES**

**ID OMA**

**CAV024**

**NOMBRE** Traconeras I

**SISTEMA**

**ZONA**

Sierra Partacua

**COMARCA**

Alto Gállego

**PROVINCIA**

Huesca

**ESPELEOMTRÍA**

315 | -65

**ESPELOMETRÍA SISTEMA**

**UTM - COORDENADA X (m)**

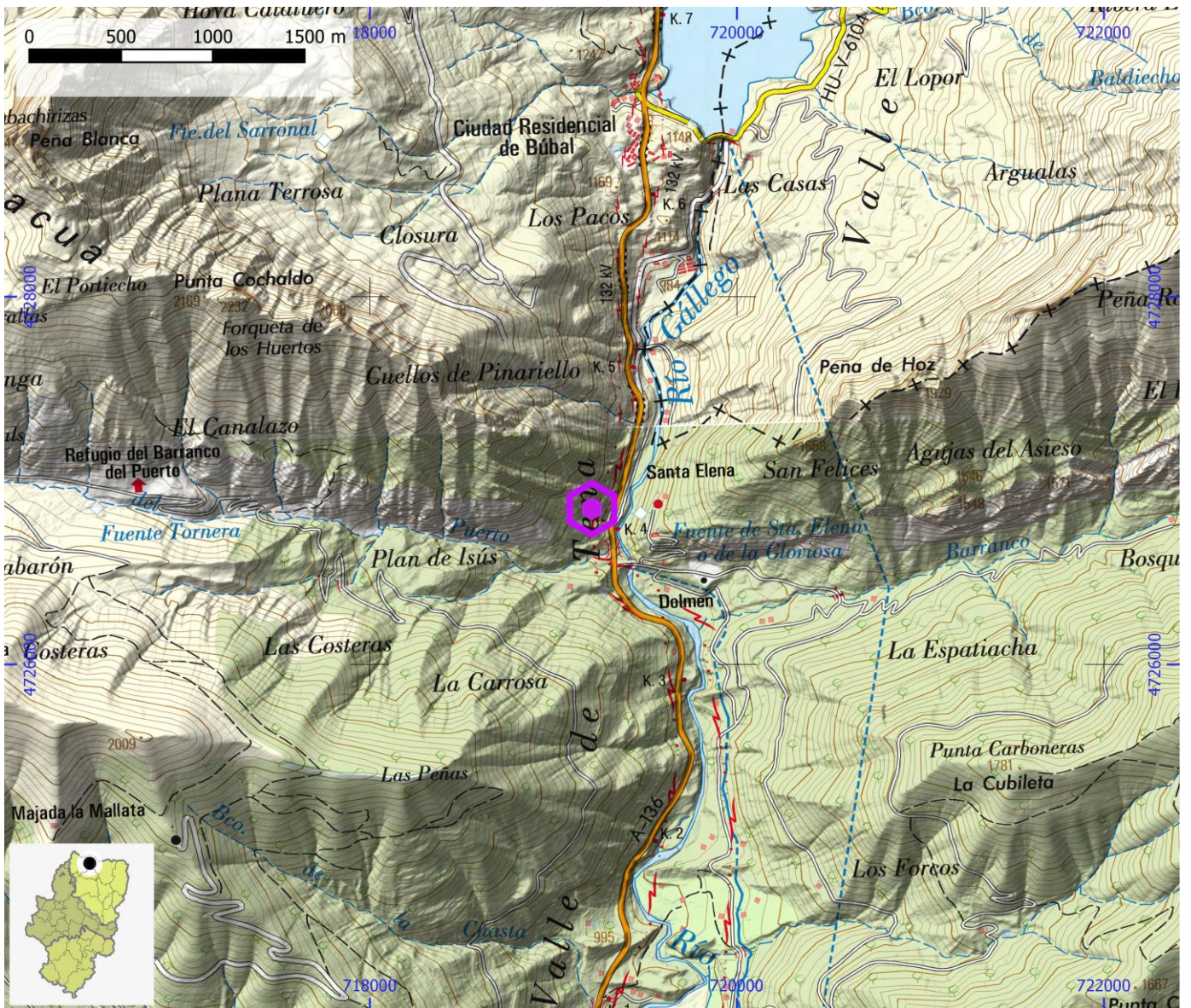
719.210

**UTM - COORDENADA Y (m)**

4.726.847

**ALTITUD (m)**

1.075



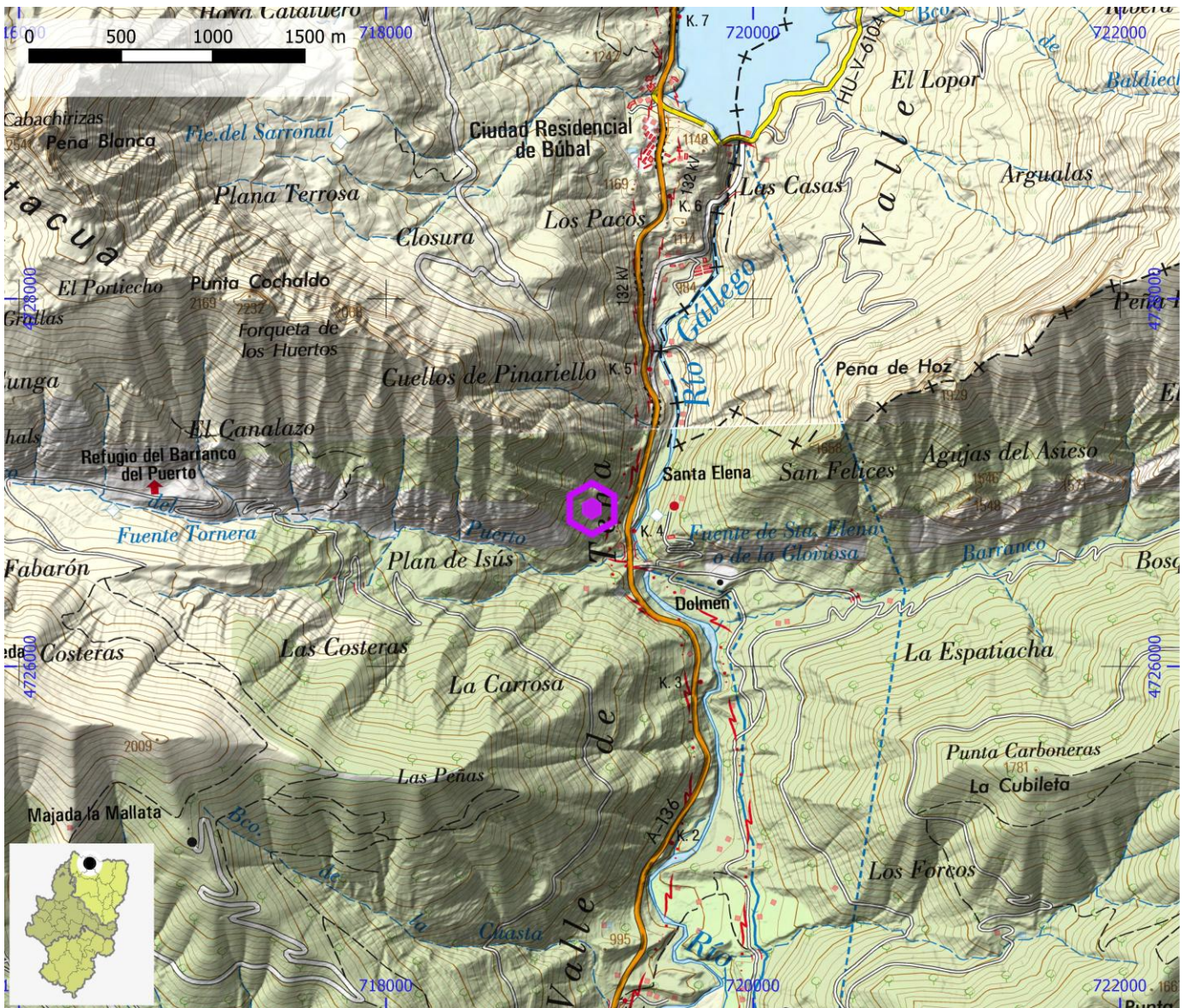


**CAVIDADES** **ID OMA** **CAV025**

<b>NOMBRE</b>	Traconeras II		
<b>SISTEMA</b>		<b>ZONA</b>	Sierra Partacua
<b>COMARCA</b>	Alto Gállego	<b>PROVINCIA</b>	Huesca

<b>ESPELEOMETRÍA</b>	163   -36
<b>ESPELOMETRÍA SISTEMA</b>	

<b>UTM - COORDENADA X (m)</b>	719.122	<b>UTM - COORDENADA Y (m)</b>	4.726.858	<b>ALTITUD (m)</b>	1.135
-------------------------------	---------	-------------------------------	-----------	--------------------	-------



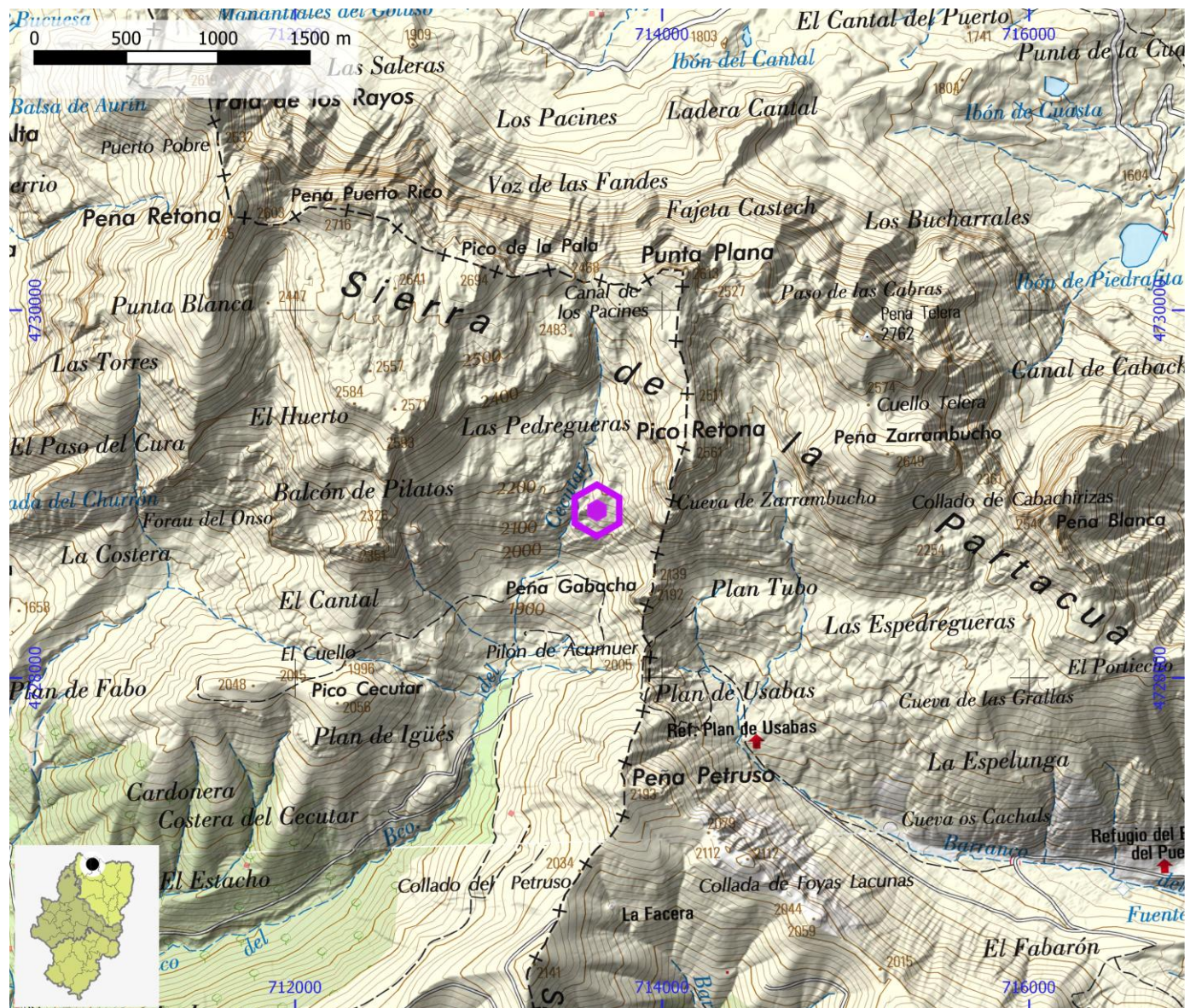


**CAVIDADES** **ID OMA** **CAV026**

<b>NOMBRE</b>	Sistema Partacua (Sima PE-6)		
<b>SISTEMA</b>		<b>ZONA</b>	Sierra Partacua
<b>COMARCA</b>	Alto Gállego	<b>PROVINCIA</b>	Huesca

<b>ESPELEOMETRÍA</b>	17.427   -825
<b>ESPELOMETRÍA SISTEMA</b>	

<b>UTM - COORDENADA X (m)</b>	713.645	<b>UTM - COORDENADA Y (m)</b>	4.728.911	<b>ALTITUD (m)</b>	2.150
-------------------------------	---------	-------------------------------	-----------	--------------------	-------



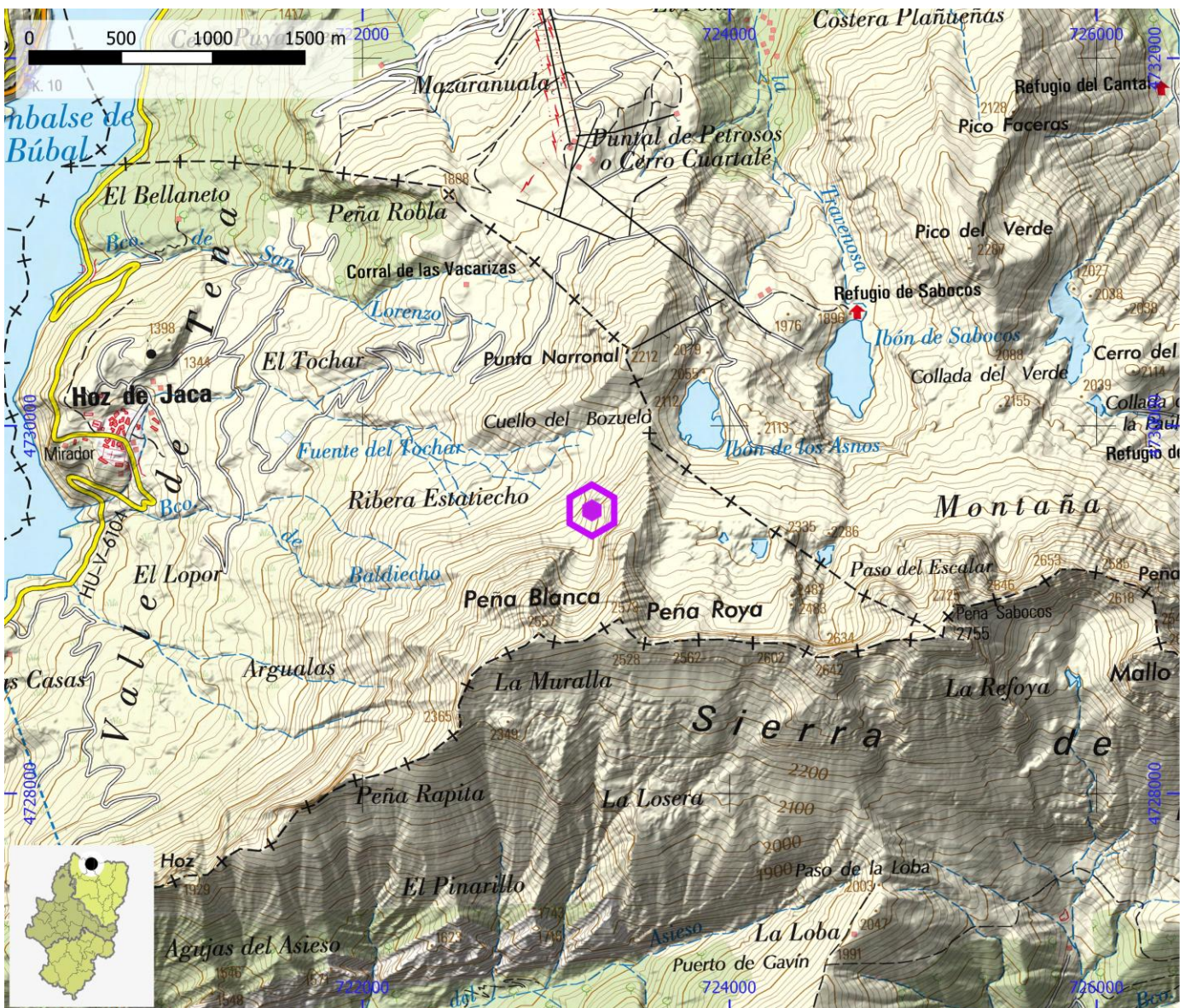


**CAVIDADES** **ID OMA** **CAV027**

<b>NOMBRE</b>	Sistema Sabadell		
<b>SISTEMA</b>		<b>ZONA</b>	Sierra Tendeñera
<b>COMARCA</b>	Alto Gállego	<b>PROVINCIA</b>	Huesca

<b>ESPELEOMTRÍA</b>	1.600   -580
<b>ESPELOMETRÍA SISTEMA</b>	

<b>UTM - COORDENADA X (m)</b>	723.250	<b>UTM - COORDENADA Y (m)</b>	4.729.540	<b>ALTITUD (m)</b>	2.140
-------------------------------	---------	-------------------------------	-----------	--------------------	-------





**CAVIDADES**

**ID OMA**

**CAV028**

**NOMBRE** Sima Camino Ara (A-31)

**SISTEMA** Sistema Arañonera

**ZONA** Sierra Tendeñera

**COMARCA** Sobrarbe

**PROVINCIA** Huesca

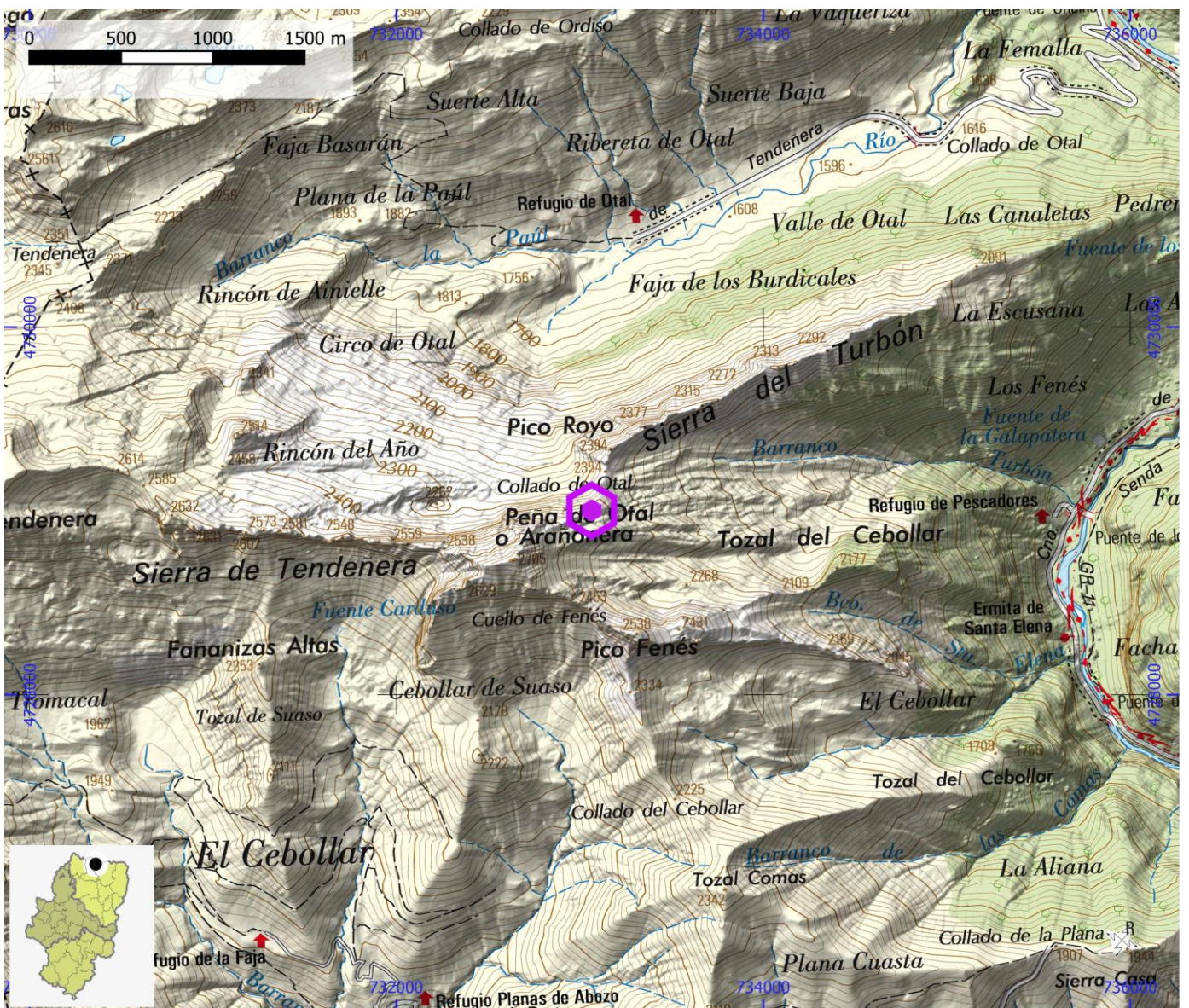
**ESPELEOMTRÍA** 5.600 | -943

**ESPELOMETRÍA SISTEMA** 45.246 | 1.349 (-1.338/+11)

**UTM - COORDENADA X (m)** 733.065

**UTM - COORDENADA Y (m)** 4.729.003

**ALTITUD (m)** 2.440





**CAVIDADES**

**ID OMA**

**CAV029**

**NOMBRE** Grallera del Turbón (T1)

**SISTEMA** Sistema Arañonera

**ZONA** Sierra Tendeñera

**COMARCA** Sobrarbe

**PROVINCIA** Huesca

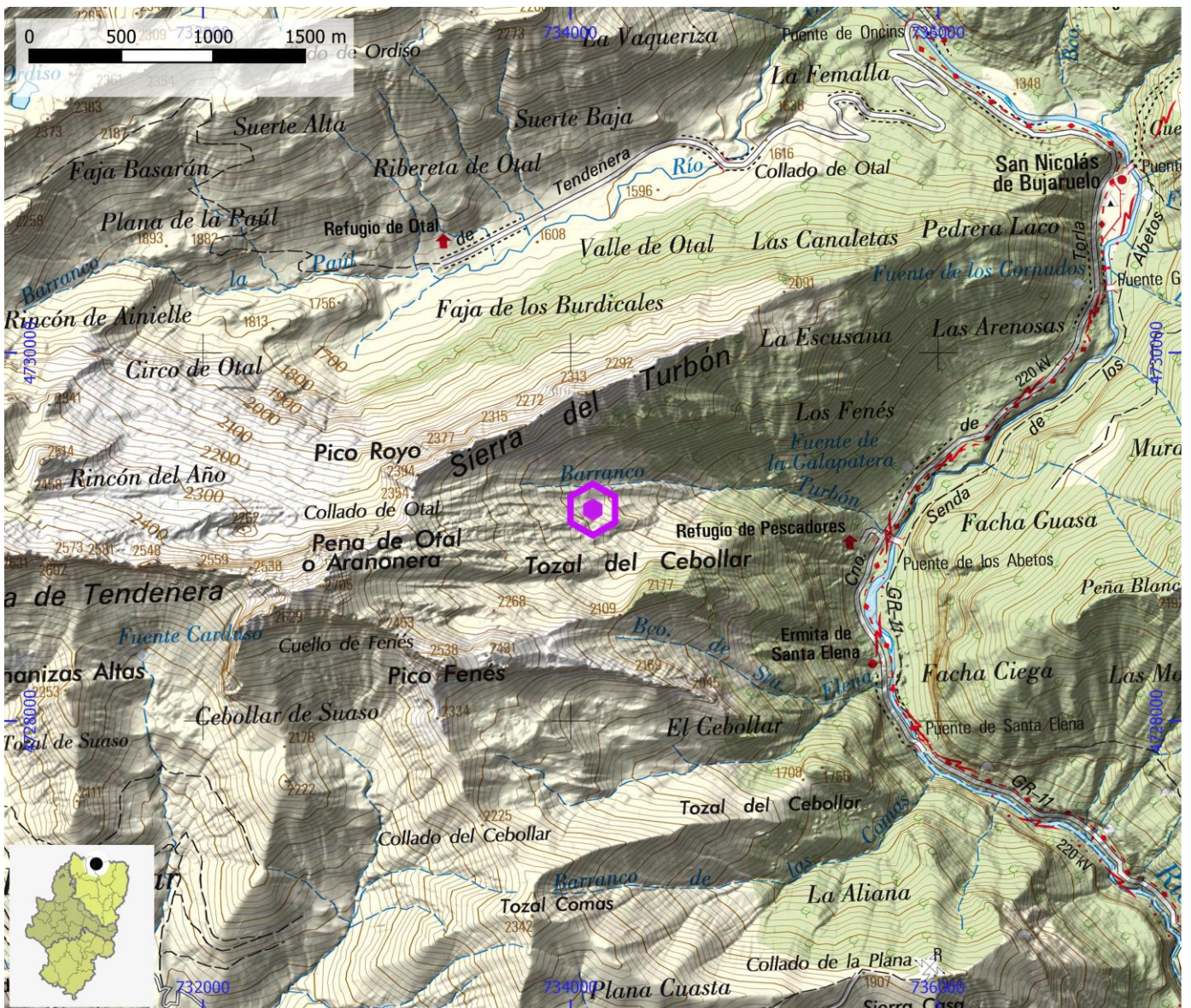
**ESPELEOMETRÍA** 1.800 | -558

**ESPELOMETRÍA SISTEMA** 45.246 | 1.349 (-1.338/+11)

**UTM - COORDENADA X (m)** 734.121

**UTM - COORDENADA Y (m)** 4.729.148

**ALTITUD (m)** 1.940





**CAVIDADES**

**ID OMA**

**CAV030**

**NOMBRE** Cueva Santa Elena

**SISTEMA** Sistema Arañonera

**ZONA** Sierra Tendeñera

**COMARCA** Sobrarbe

**PROVINCIA** Huesca

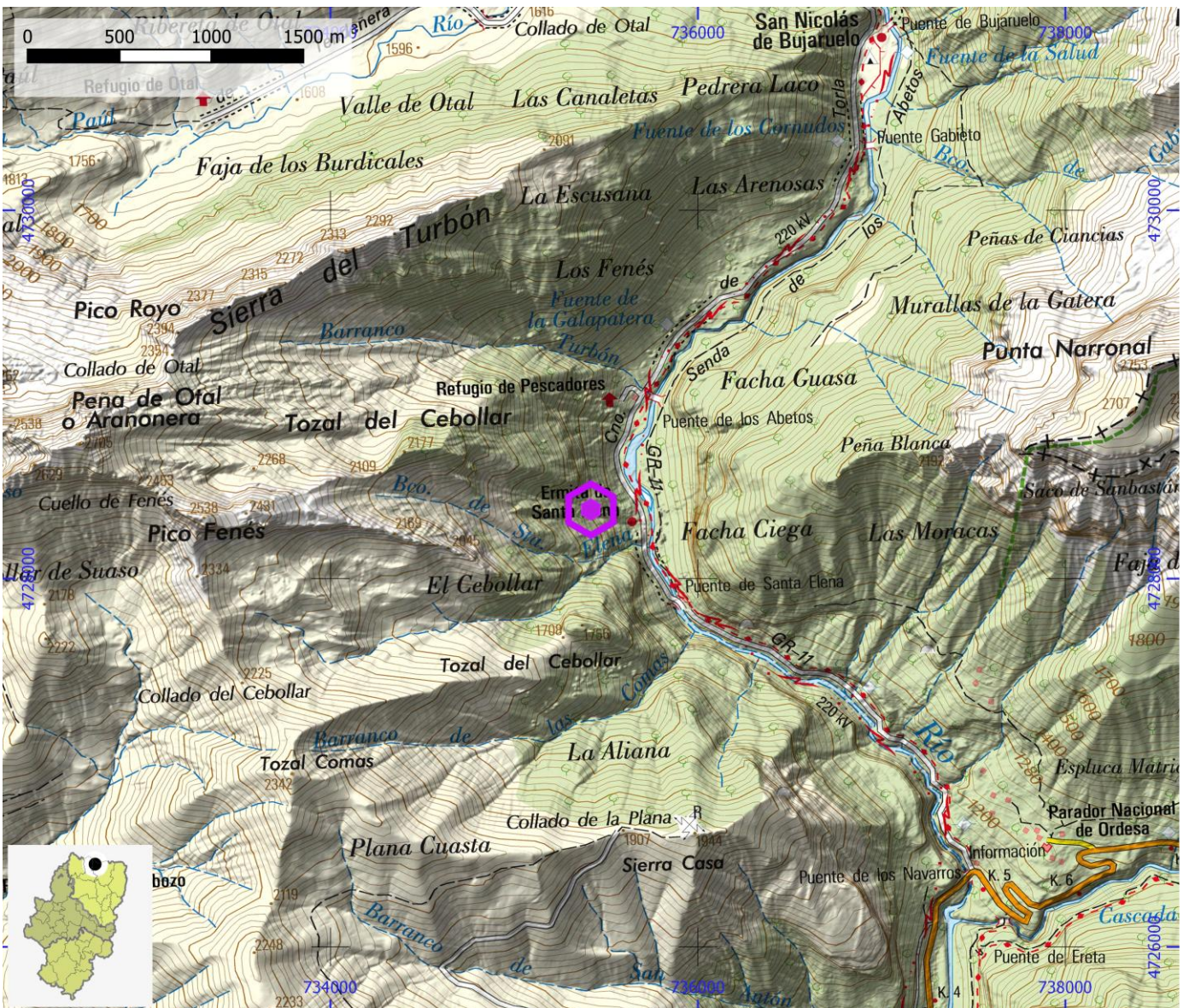
**ESPELEOMETRÍA** 1.800 | -558

**ESPELOMETRÍA SISTEMA** 45.246 | 1.349 (-1.338/+11)

**UTM - COORDENADA X (m)** 735.418

**UTM - COORDENADA Y (m)** 4.728.375

**ALTITUD (m)** 1.420



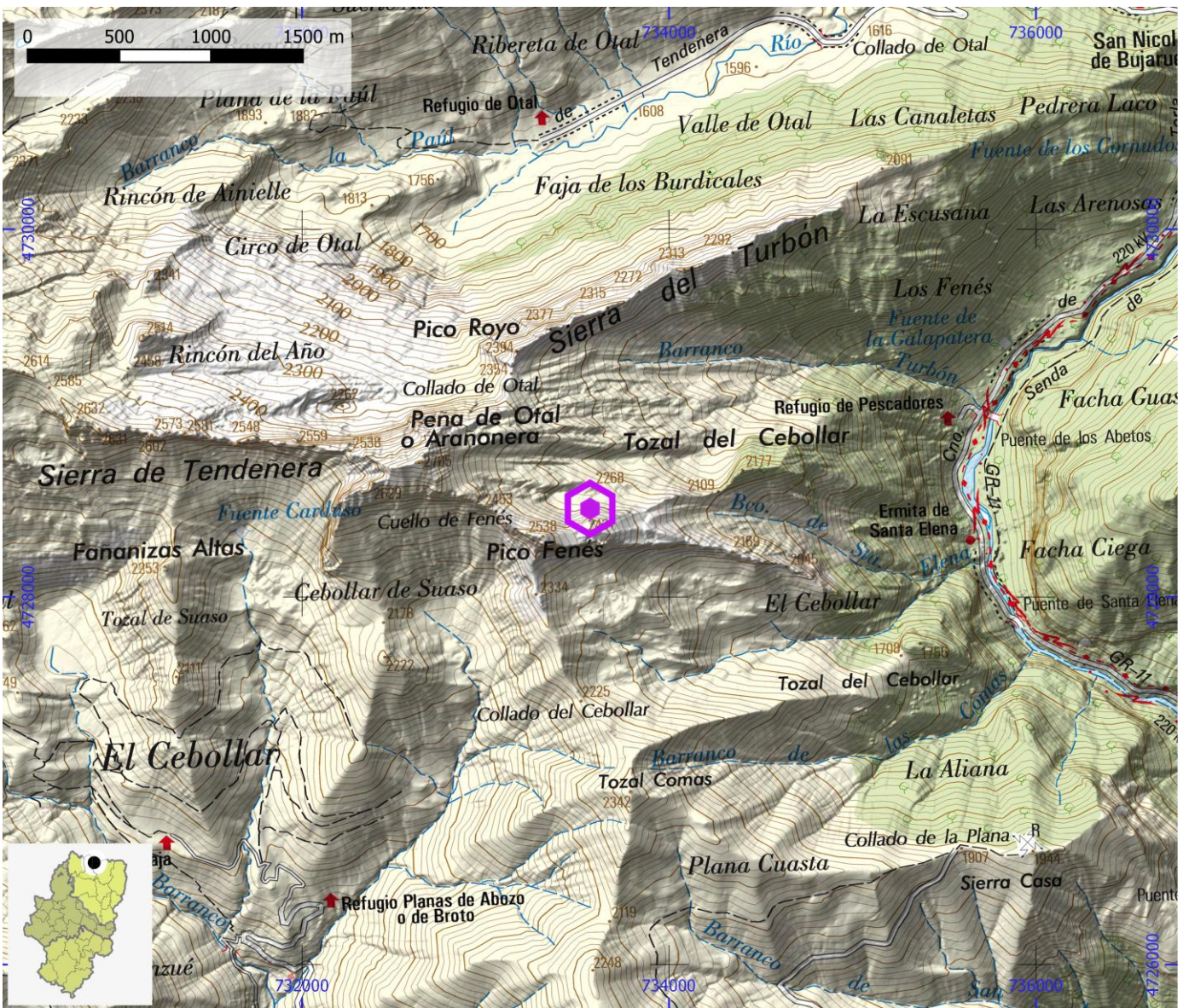


**CAVIDADES** **ID OMA** **CAV031**

<b>NOMBRE</b>	Grallera del pico Fenez T-38		
<b>SISTEMA</b>		<b>ZONA</b>	Sierra Tendeñera
<b>COMARCA</b>	Sobrarbe	<b>PROVINCIA</b>	Huesca

<b>ESPELEOMTRÍA</b>	1.405   -640
<b>ESPELOMETRÍA SISTEMA</b>	

<b>UTM - COORDENADA X (m)</b>	733.570	<b>UTM - COORDENADA Y (m)</b>	4.728.480	<b>ALTITUD (m)</b>	2.320
-------------------------------	---------	-------------------------------	-----------	--------------------	-------





**CAVIDADES**

**ID OMA**

**CAV032**

**NOMBRE** Cueva Garcés

**SISTEMA**

**ZONA**

Ordesa

**COMARCA**

Sobrarbe

**PROVINCIA**

Huesca

**ESPELEOMTRÍA**

3.054 | 125 (+96/-29)

**ESPELOMETRÍA SISTEMA**

**UTM - COORDENADA X (m)**

747.253

**UTM - COORDENADA Y (m)**

4.726.888

**ALTITUD (m)**

2.010





**CAVIDADES**

**ID OMA**

**CAV033**

**NOMBRE** Sima del Corral Ciego (DC-7)

**SISTEMA**

**ZONA**

Marboré

**COMARCA**

Sobrarbe

**PROVINCIA**

Huesca

**ESPELEOMETRÍA**

1.331 | -402

**ESPELOMETRÍA SISTEMA**

**UTM - COORDENADA X (m)**

743.372

**UTM - COORDENADA Y (m)**

4.730.305

**ALTITUD (m)**

2.760





**CAVIDADES**

**ID OMA**

**CAV034**

**NOMBRE** Sima de Marbore

**SISTEMA**

**ZONA**

Marboré

**COMARCA**

Sobrarbe

**PROVINCIA**

Huesca

**ESPELEOMTRÍA**

4.744 | -401

**ESPELOMETRÍA SISTEMA**

**UTM - COORDENADA X (m)**

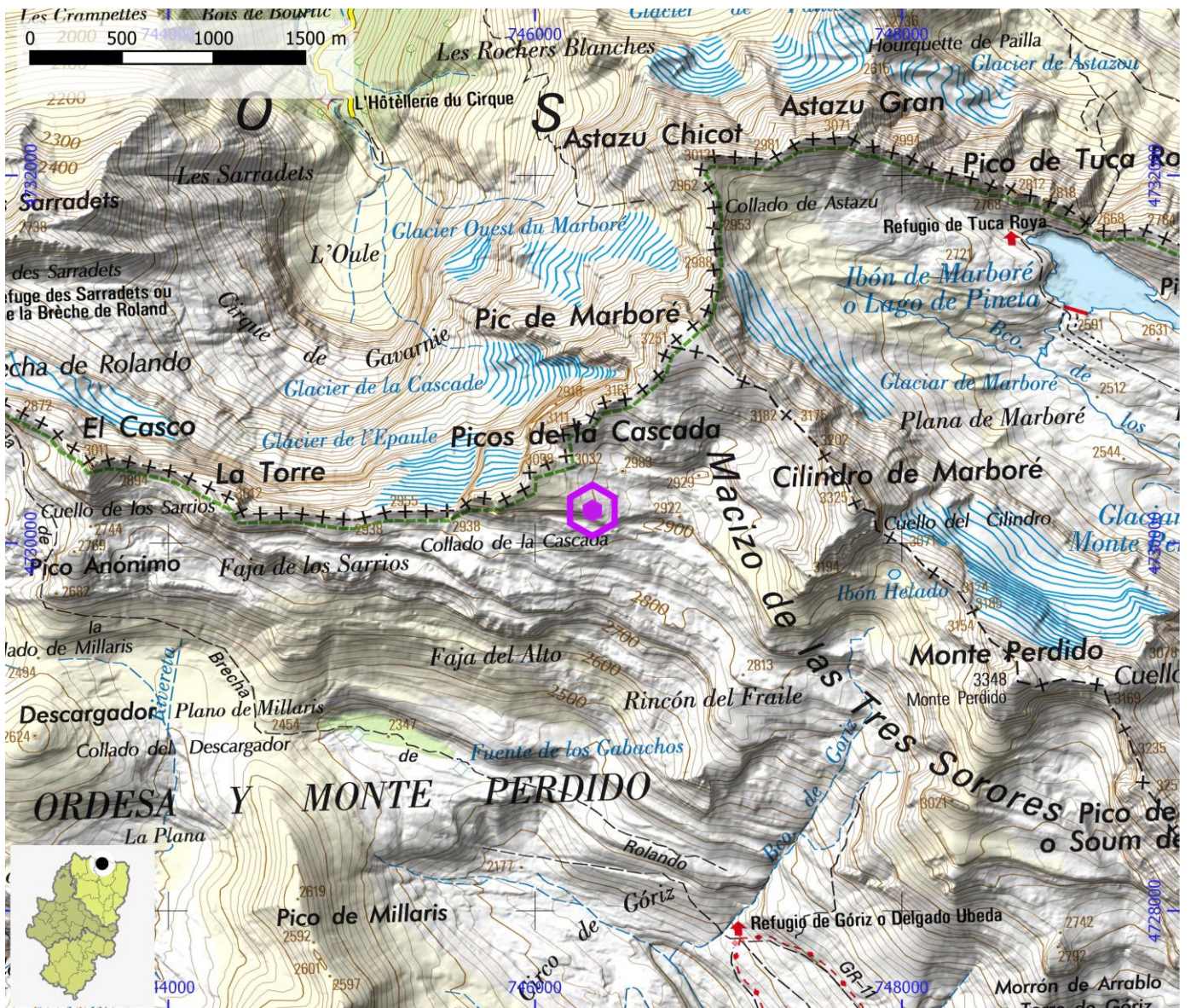
746.312

**UTM - COORDENADA Y (m)**

4.730.178

**ALTITUD (m)**

2.990





**CAVIDADES**

**ID OMA**

**CAV035**

**NOMBRE** Grallera del Taillon

**SISTEMA**

**ZONA** Marboré

**COMARCA** Sobrarbe

**PROVINCIA** Huesca

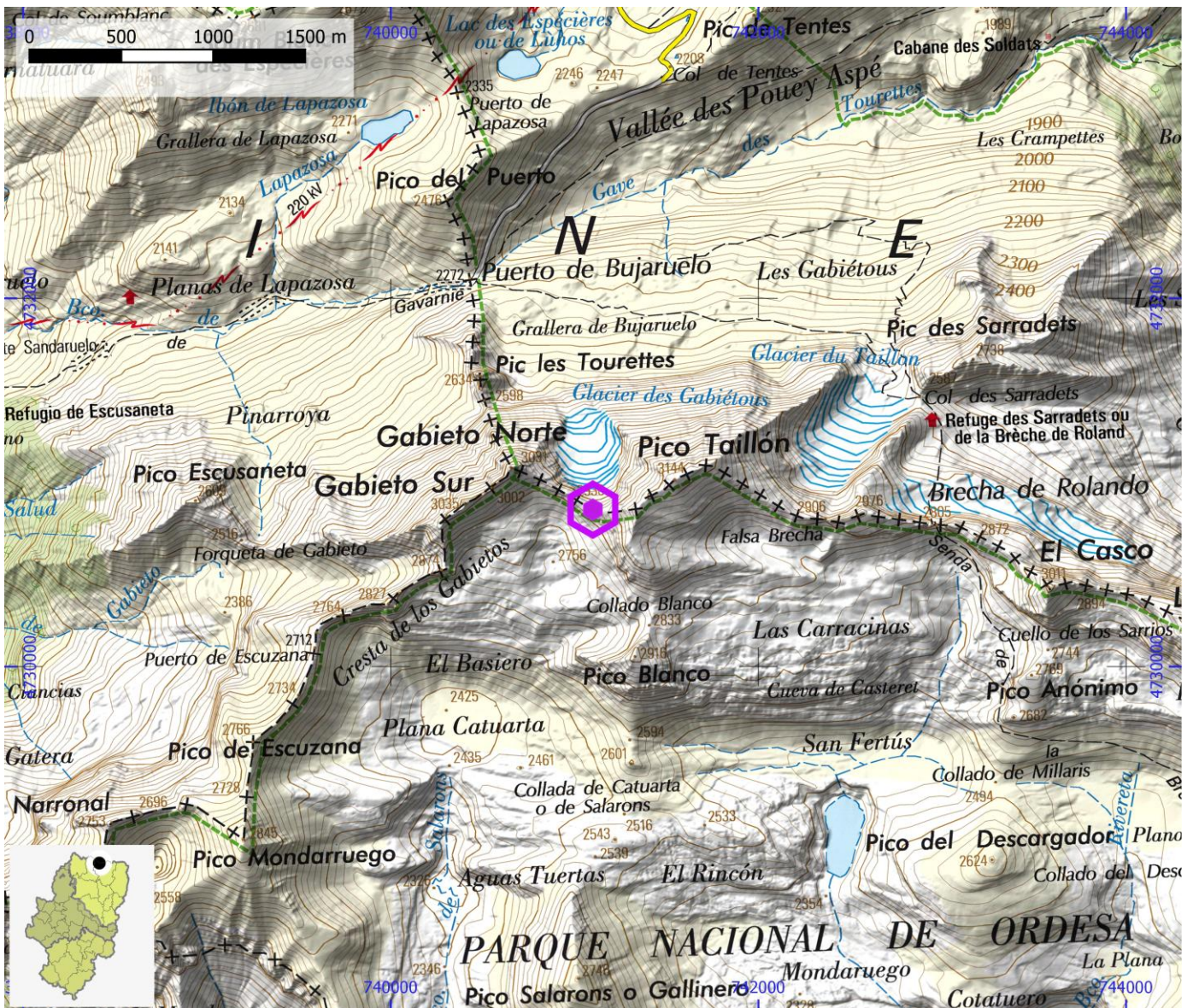
**ESPELEOMETRÍA** -598

**ESPELOMETRÍA SISTEMA**

**UTM - COORDENADA X (m)** 741.100

**UTM - COORDENADA Y (m)** 4.730.853

**ALTITUD (m)** 2.930





**CAVIDADES**

**ID OMA**

**CAV036**

**NOMBRE** Cueva del Fraile- sima de la Tartracina

**SISTEMA**

**ZONA**

El Fraile, Marboré

**COMARCA**

Sobrarbe

**PROVINCIA**

Huesca

**ESPELEOMETRÍA**

4.560 | -415

**ESPELOMETRÍA SISTEMA**

**UTM - COORDENADA X (m)**

747.188

**UTM - COORDENADA Y (m)**

4.728.598

**ALTITUD (m)**

2.515





**CAVIDADES**

**ID OMA**

**CAV037**

**NOMBRE** Grallera del Sarronal

**SISTEMA**

**ZONA**

Sierra de Las Sucas

**COMARCA**

Sobrarbe

**PROVINCIA**

Huesca

**ESPELEOMETRÍA**

2.674 | -604

**ESPELOMETRÍA SISTEMA**

**UTM - COORDENADA X (m)**

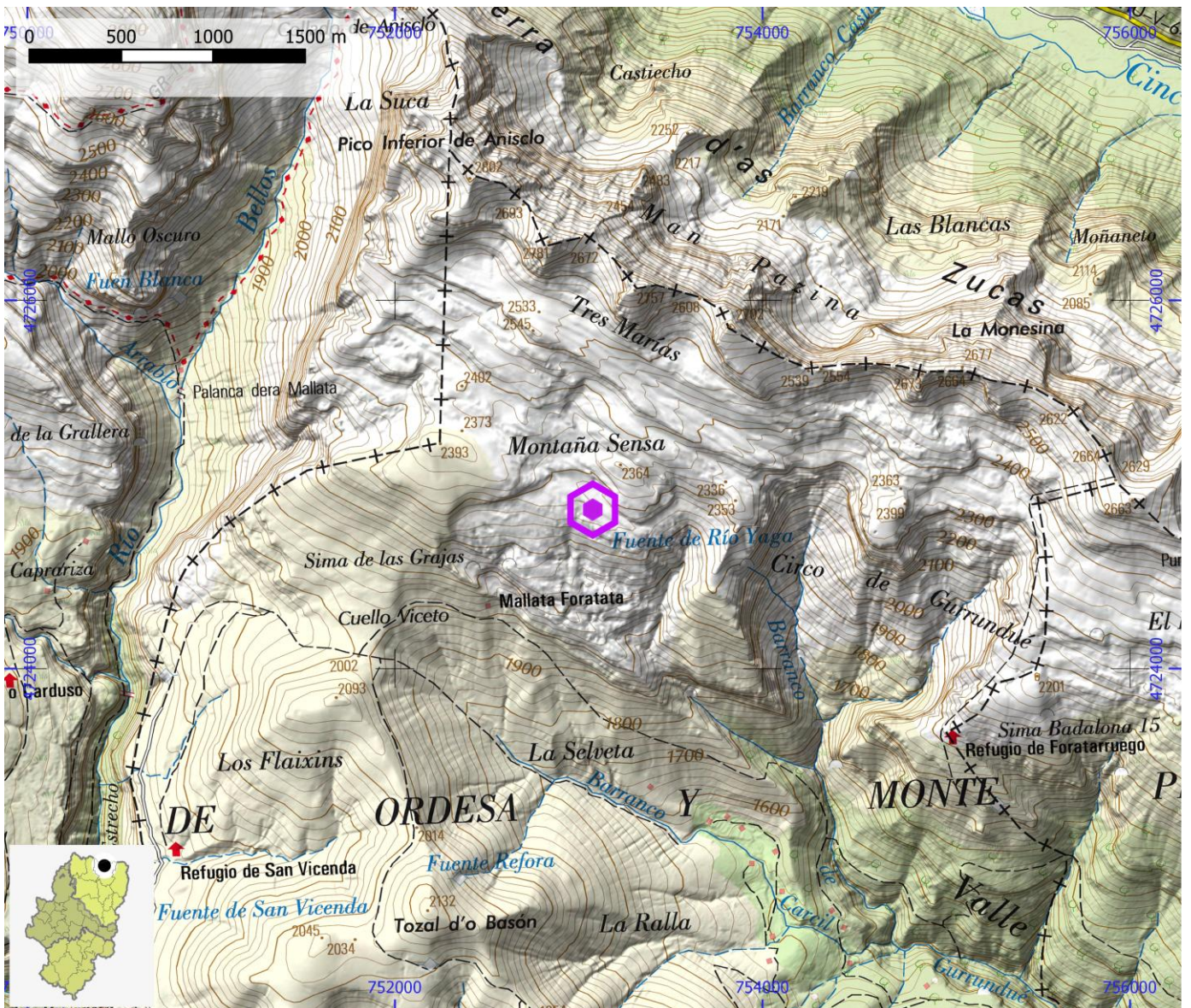
753.077

**UTM - COORDENADA Y (m)**

4.724.864

**ALTITUD (m)**

2.265





**CAVIDADES**

**ID OMA**

**CAV038**

**NOMBRE** Sima de la Foratata

**SISTEMA**

**ZONA**

Sierra de Las Sucas

**COMARCA**

Sobrarbe

**PROVINCIA**

Huesca

**ESPELEOMETRÍA**

1.487 | -410

**ESPELOMETRÍA SISTEMA**

**UTM - COORDENADA X (m)**

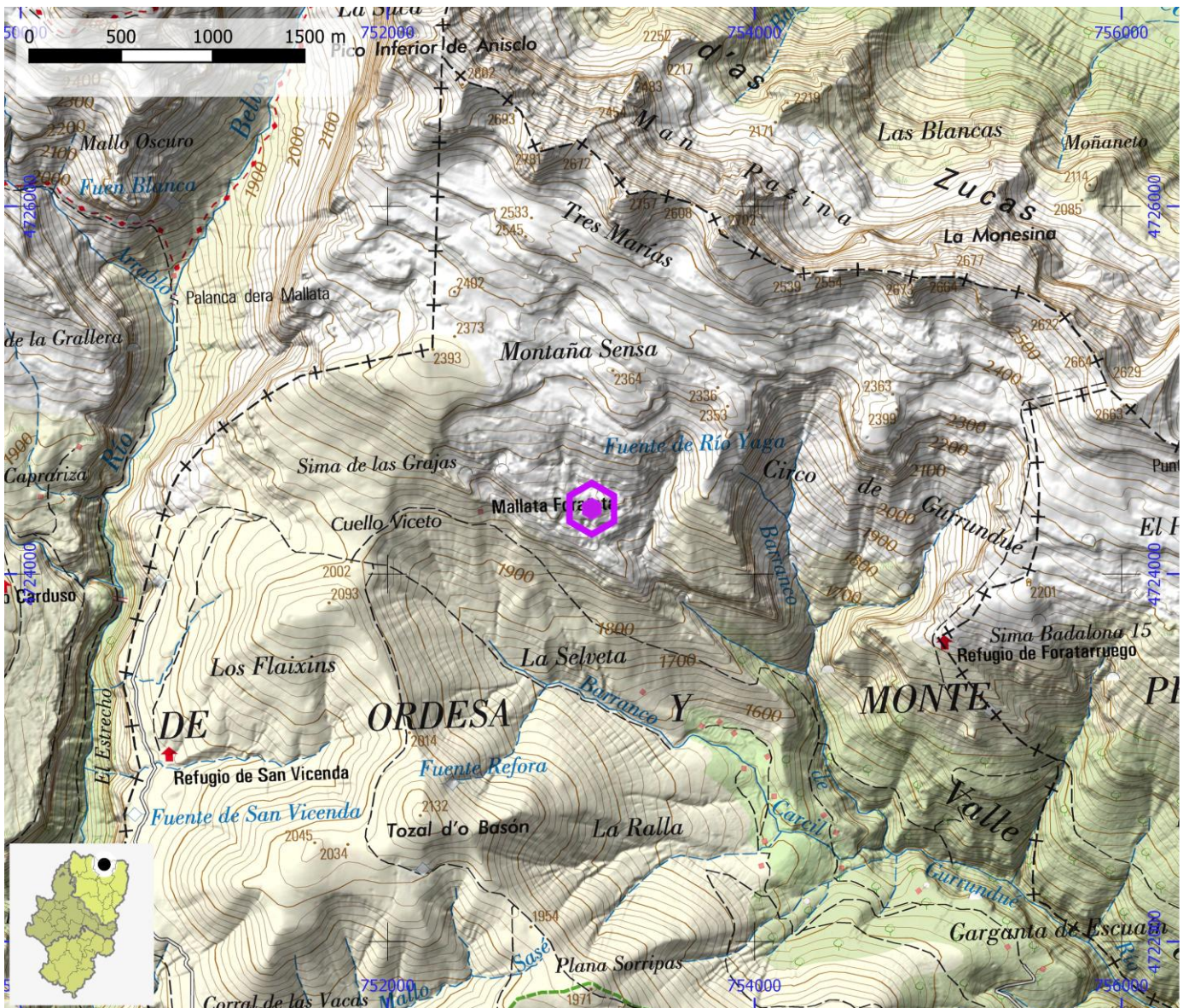
753.113

**UTM - COORDENADA Y (m)**

4.724.355

**ALTITUD (m)**

2.090





**CAVIDADES**

**ID OMA**

**CAV039**

**NOMBRE** Fuentes de Escuaín (B-1)

**SISTEMA** Sistema fuentes de Escuaín

**ZONA** Sierra de Las Sucas

**COMARCA** Sobrarbe

**PROVINCIA** Huesca

**ESPELEOMTRÍA**

**ESPELOMETRÍA SISTEMA**

38.023 | -1.151

**UTM - COORDENADA X (m)**

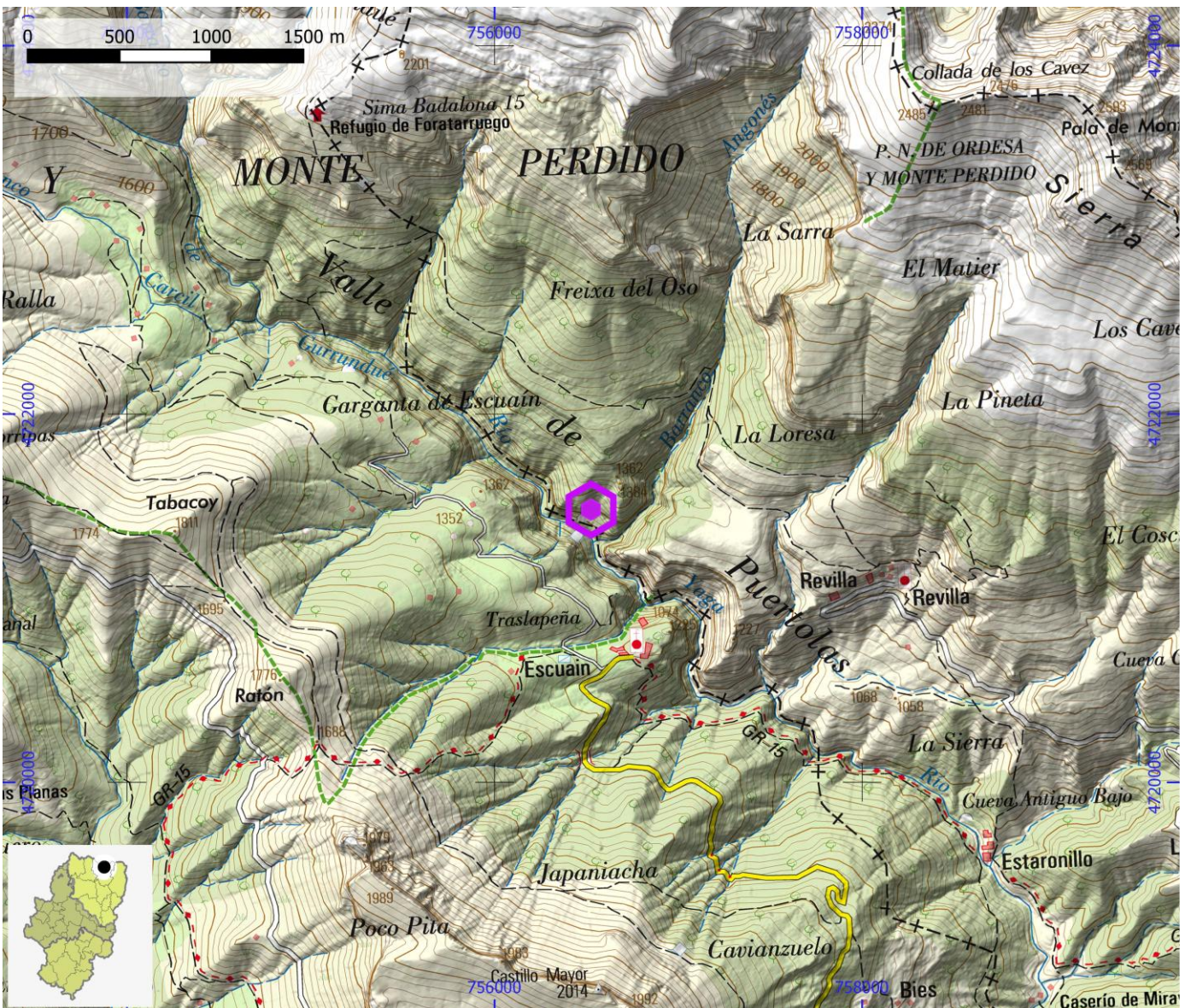
756.525

**UTM - COORDENADA Y (m)**

4.721.481

**ALTITUD (m)**

1.200





**CAVIDADES**

**ID OMA**

**CAV040**

**NOMBRE** Sumidero de Gurrundué (B-7)

**SISTEMA** Sistema fuentes de Escuaín

**ZONA** Sierra de Las Sucas

**COMARCA** Sobrarbe

**PROVINCIA** Huesca

**ESPELEOMTRÍA**

**ESPELOMETRÍA SISTEMA**

38.023 | -1.151

**UTM - COORDENADA X (m)**

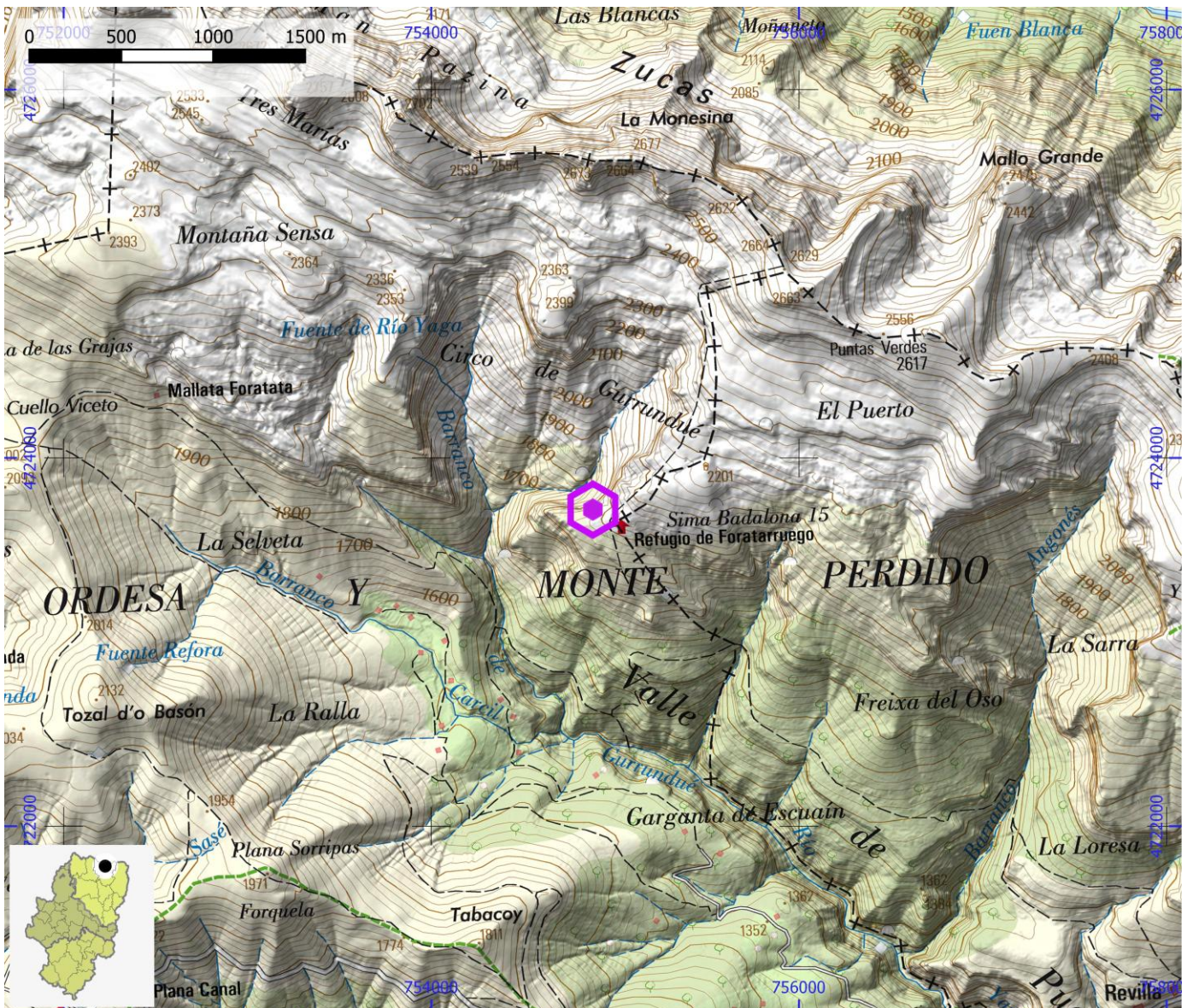
754.879

**UTM - COORDENADA Y (m)**

4.723.720

**ALTITUD (m)**

1.950





**CAVIDADES**

**ID OMA**

**CAV041**

**NOMBRE** Sima de los planos de Revilla (B-15)

**SISTEMA** Sistema fuentes de Escuaín

**ZONA** Sierra de Las Sucas

**COMARCA** Sobrarbe

**PROVINCIA** Huesca

**ESPELEOMTRÍA**

**ESPELOMETRÍA SISTEMA**

38.023 | -1.151

**UTM - COORDENADA X (m)**

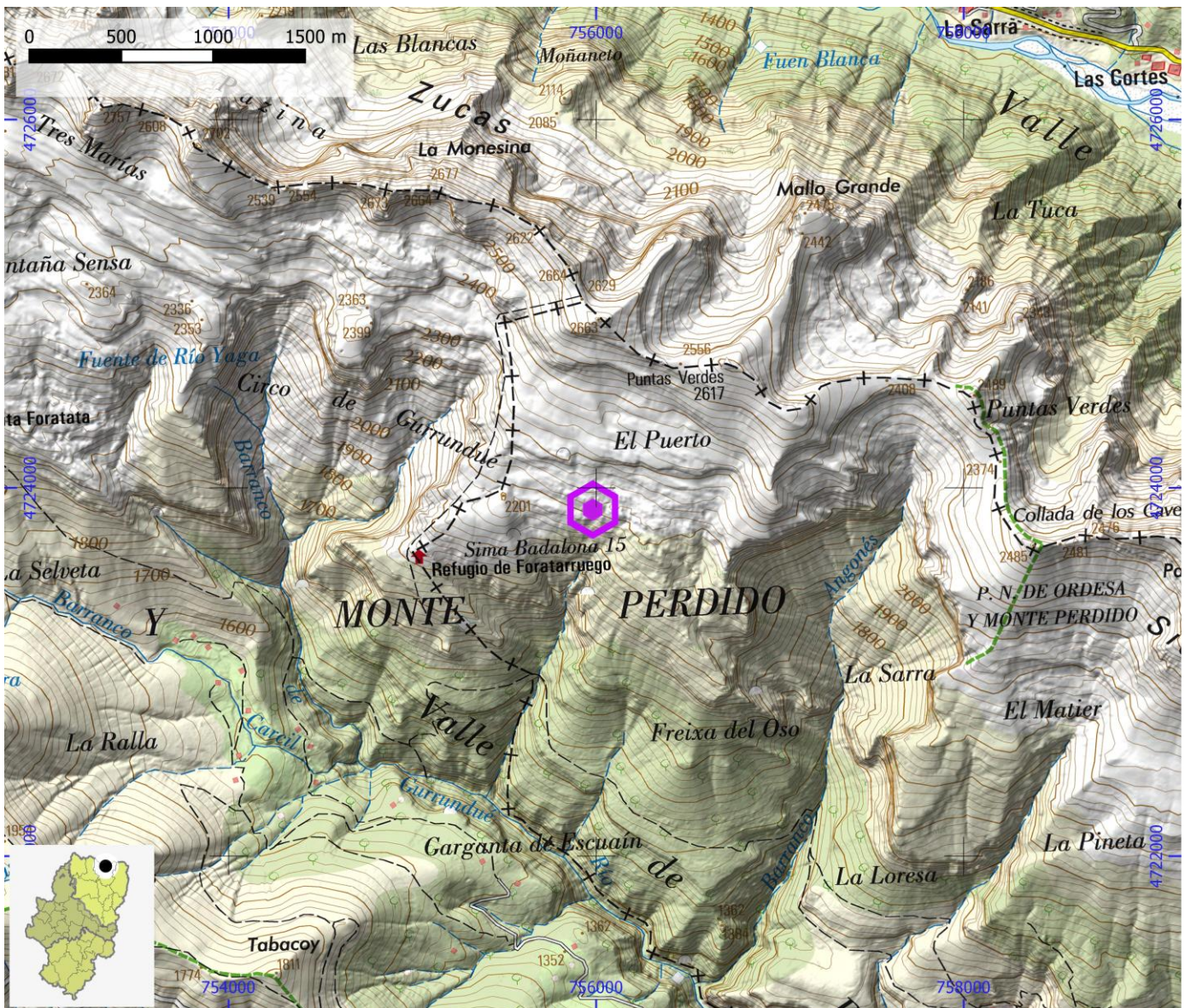
755.982

**UTM - COORDENADA Y (m)**

4.723.882

**ALTITUD (m)**

2.195





**CAVIDADES**

**ID OMA**

**CAV042**

**NOMBRE** Sima del torrente de la Paxón (C-9)

**SISTEMA** Sistema fuentes de Escuaín

**ZONA** Sierra de Las Sucas

**COMARCA** Sobrarbe

**PROVINCIA** Huesca

**ESPELEOMTRÍA**

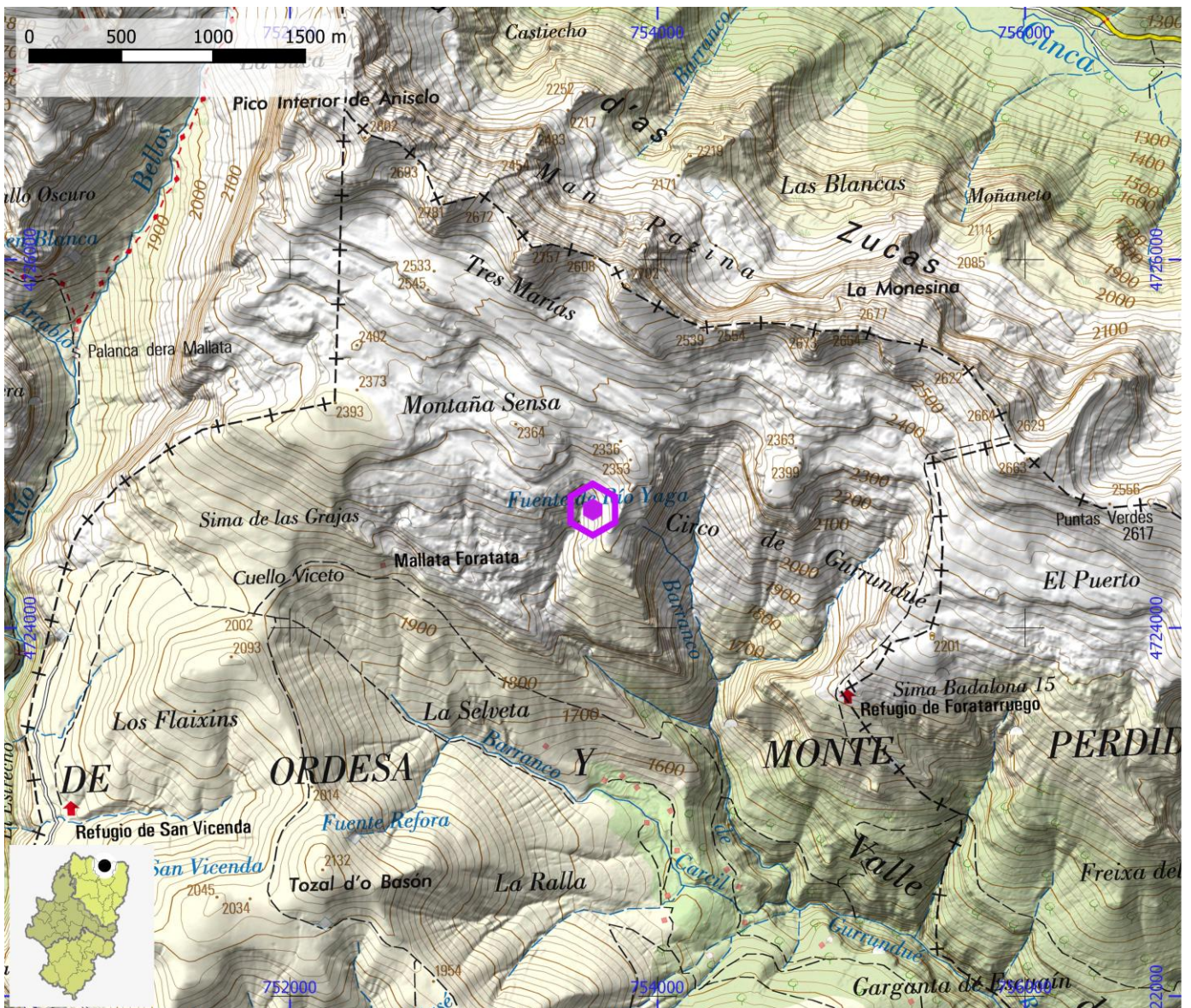
**ESPELOMETRÍA SISTEMA**

38.023 | -1.151

**UTM - COORDENADA X (m)** 753.648

**UTM - COORDENADA Y (m)** 4.724.643

**ALTITUD (m)** 2.160





**CAVIDADES**

**ID OMA**

**CAV043**

**NOMBRE** Sima Bufona (C-20)

**SISTEMA** Sistema fuentes de Escuaín

**ZONA** Sierra de Las Sucas

**COMARCA** Sobrarbe

**PROVINCIA** Huesca

**ESPELEOMETRÍA**

**ESPELOMETRÍA SISTEMA**

38.023 | -1.151

**UTM - COORDENADA X (m)**

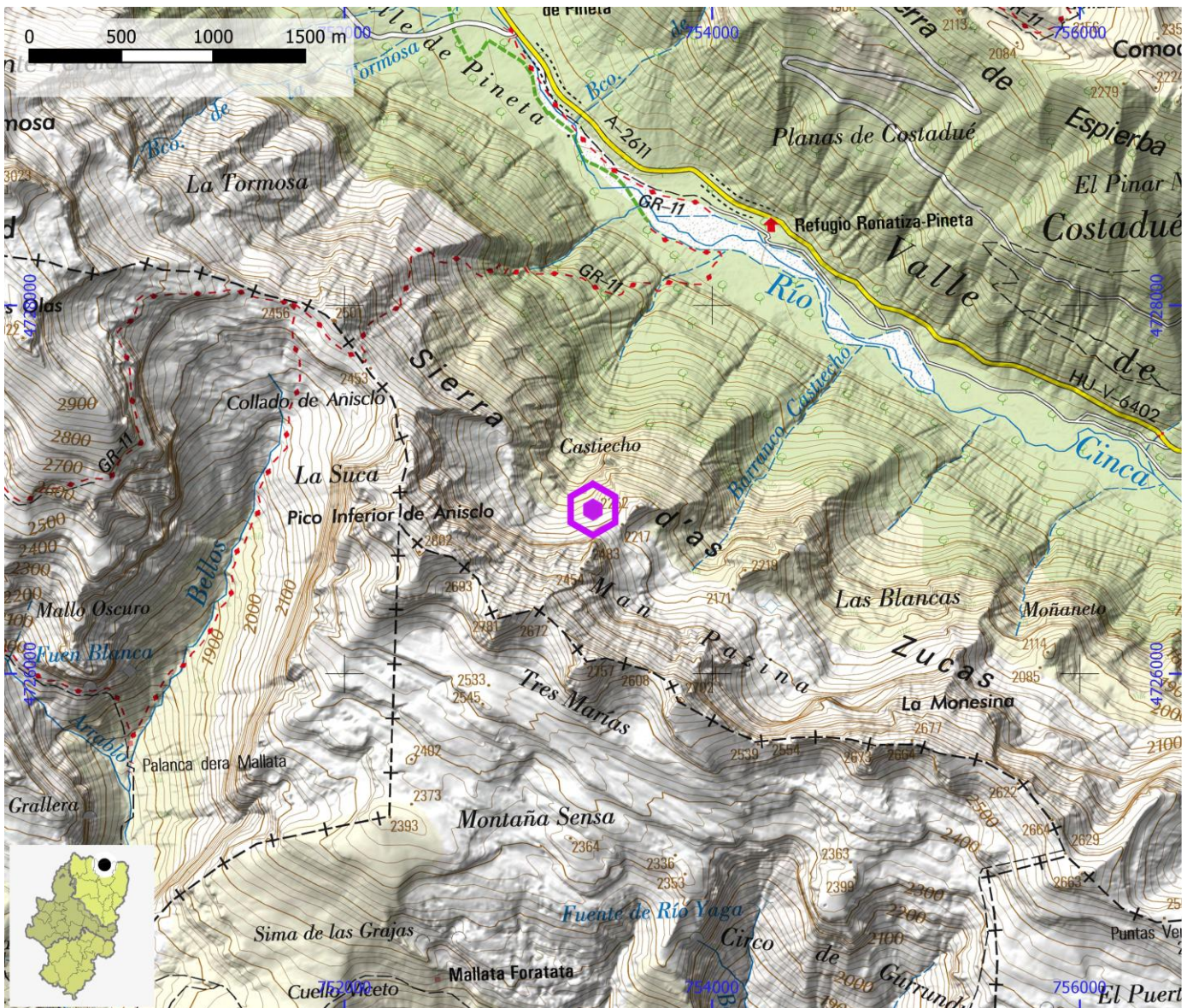
753.352

**UTM - COORDENADA Y (m)**

4.726.891

**ALTITUD (m)**

2.140





**CAVIDADES**

**ID OMA**

**CAV044**

**NOMBRE** Sima de las Grallas(C-13)

**SISTEMA** Sistema fuentes de Escuaín

**ZONA** Sierra de Las Sucas

**COMARCA** Sobrarbe

**PROVINCIA** Huesca

**ESPELEOMTRÍA**

**ESPELOMETRÍA SISTEMA**

38.023 | -1.151

**UTM - COORDENADA X (m)**

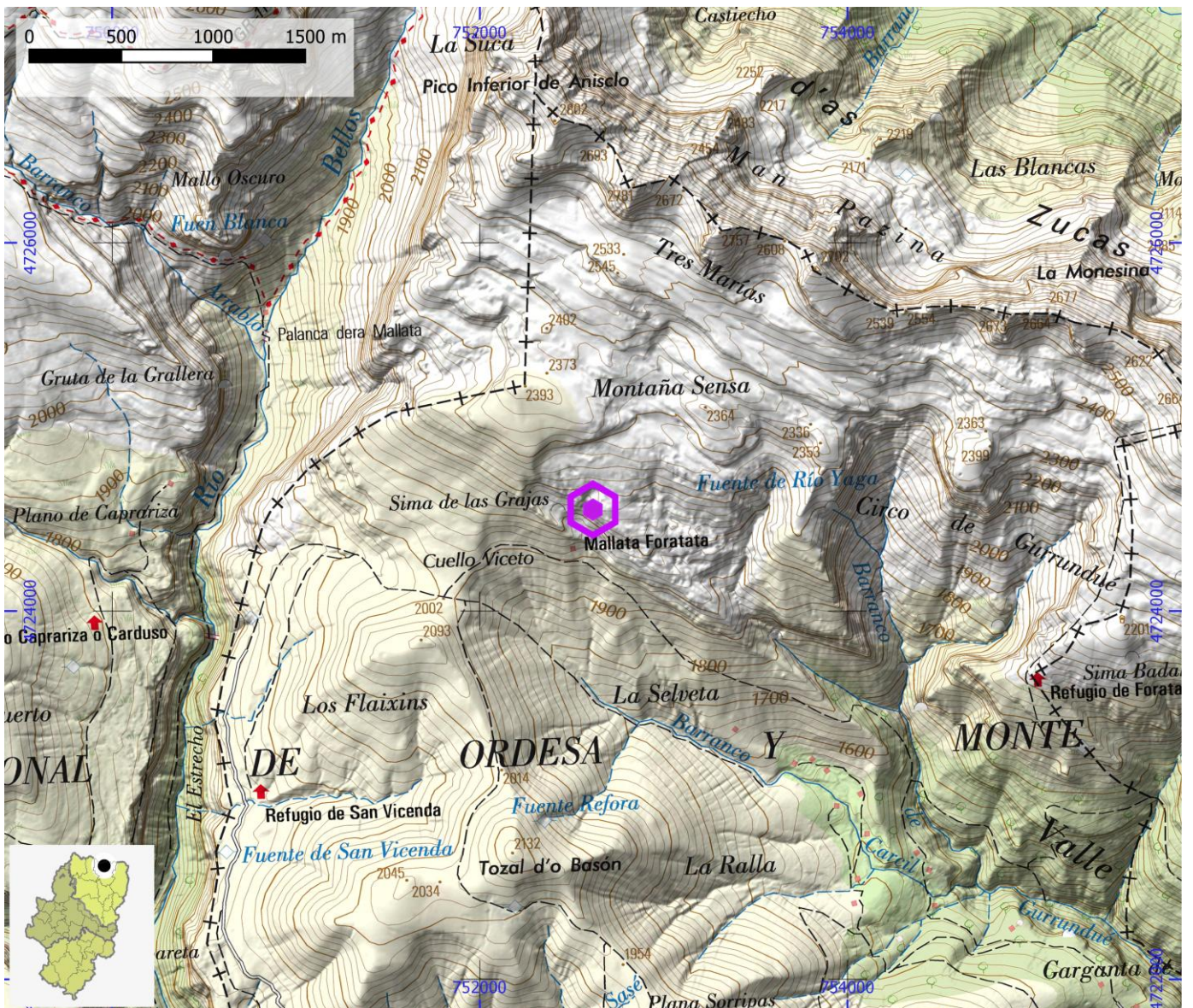
752.615

**UTM - COORDENADA Y (m)**

4.724.551

**ALTITUD (m)**

2.140





**CAVIDADES**

**ID OMA**

**CAV045**

**NOMBRE** Sima de la Punta de las Olas

**SISTEMA** Sistema de la Punta de las Olas

**ZONA** Macizo de Monte Perdido

**COMARCA** Sobrarbe

**PROVINCIA** Huesca

**ESPELEOMTRÍA**

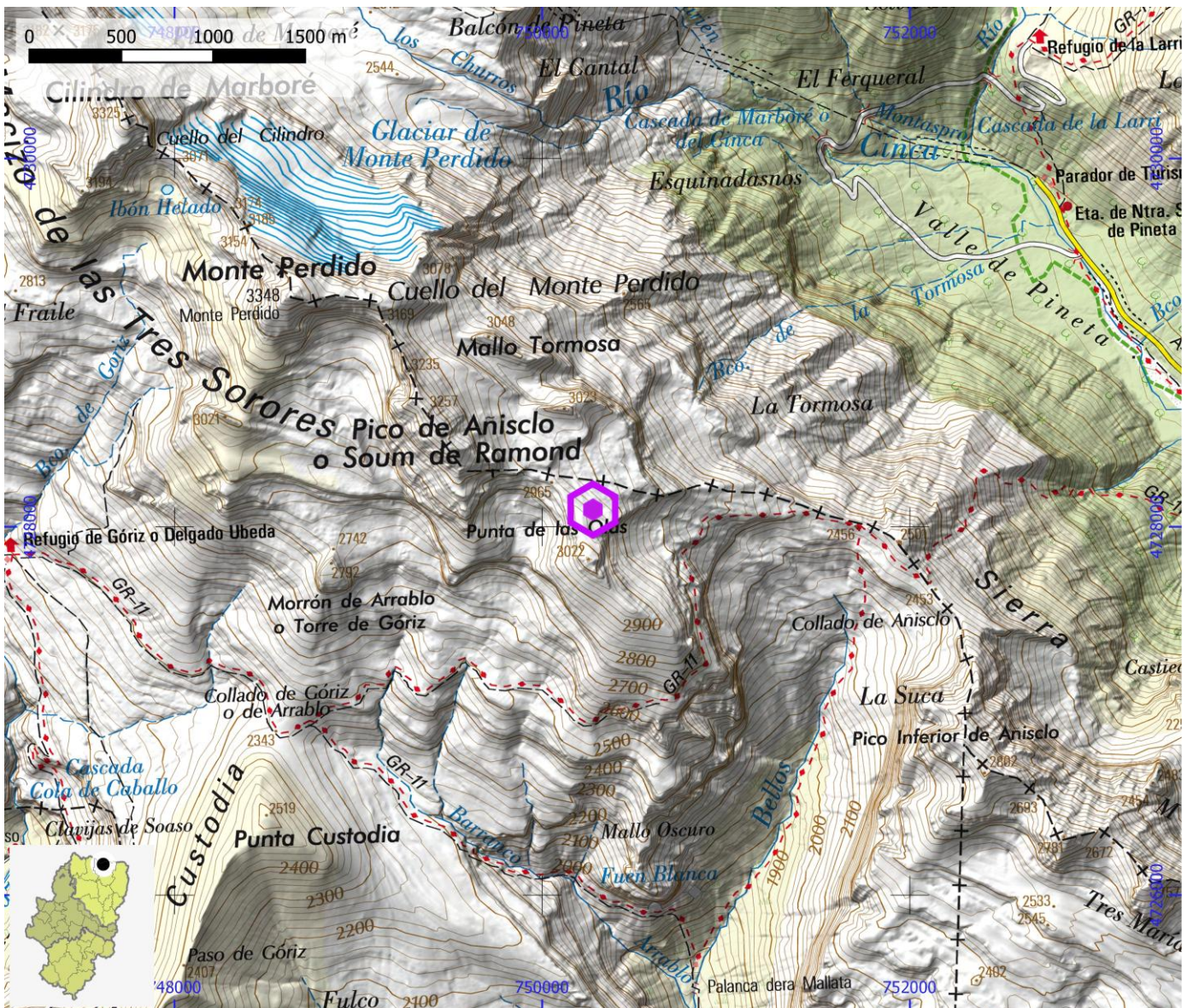
**ESPELOMETRÍA SISTEMA**

5.140 | 457 (-451/+6)

**UTM - COORDENADA X (m)** 750.276

**UTM - COORDENADA Y (m)** 4.728.094

**ALTITUD (m)** 2.935





**CAVIDADES**

**ID OMA**

**CAV046**

**NOMBRE** Sima Dos Hemandos

**SISTEMA** Sistema de la Punta de las Olas

**ZONA** Macizo de Monte Perdido

**COMARCA** Sobrarbe

**PROVINCIA** Huesca

**ESPELEOMTRÍA**

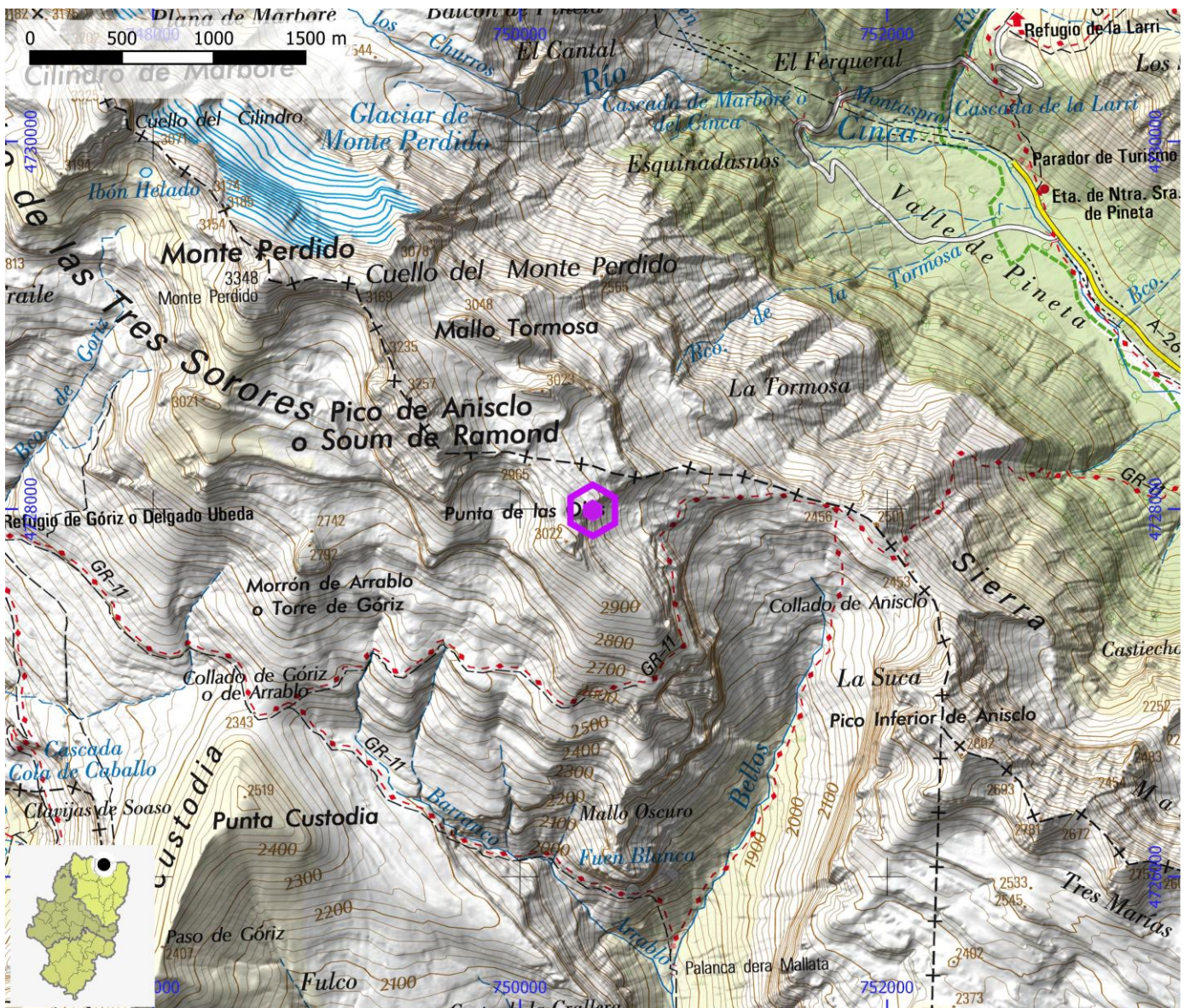
**ESPELOMETRÍA SISTEMA**

5.140 | 457 (-451/+6)

**UTM - COORDENADA X (m)** 750.396

**UTM - COORDENADA Y (m)** 4.727.993

**ALTITUD (m)** 2.870





**CAVIDADES** **ID OMA** **CAV047**

<b>NOMBRE</b>	CS8		
<b>SISTEMA</b>	Sistema Brecha Rolando	<b>ZONA</b>	Macizo de Monte Perdido
<b>COMARCA</b>	Sobrarbe	<b>PROVINCIA</b>	Huesca

<b>ESPELEOMTRÍA</b>	
<b>ESPELOMETRÍA SISTEMA</b>	3.568   -535

<b>UTM - COORDENADA X (m)</b>	742.522	<b>UTM - COORDENADA Y (m)</b>	4.730.149	<b>ALTITUD (m)</b>	2.705
-------------------------------	---------	-------------------------------	-----------	--------------------	-------





**CAVIDADES**

**ID OMA**

**CAV048**

**NOMBRE** Sima Punta Negra (TP8)

**SISTEMA** Sistema Brecha Rolando

**ZONA** Macizo de Monte Perdido

**COMARCA** Sobrarbe

**PROVINCIA** Huesca

**ESPELEOMTRÍA**

**ESPELOMETRÍA SISTEMA**

3.568 | -535

**UTM - COORDENADA X (m)**

741.974

**UTM - COORDENADA Y (m)**

4.730.221

**ALTITUD (m)**

2.760





**CAVIDADES**

**ID OMA**

**CAV049**

**NOMBRE**

**Forca Gabieto**

**SISTEMA**

Sistema Felix Ruiz Arcaute

**ZONA**

Macizo de Monte Perdido

**COMARCA**

Sobrarbe

**PROVINCIA**

Huesca

**ESPELEOMTRÍA**

**ESPELOMETRÍA SISTEMA**

2.460 | -563

**UTM - COORDENADA X (m)**

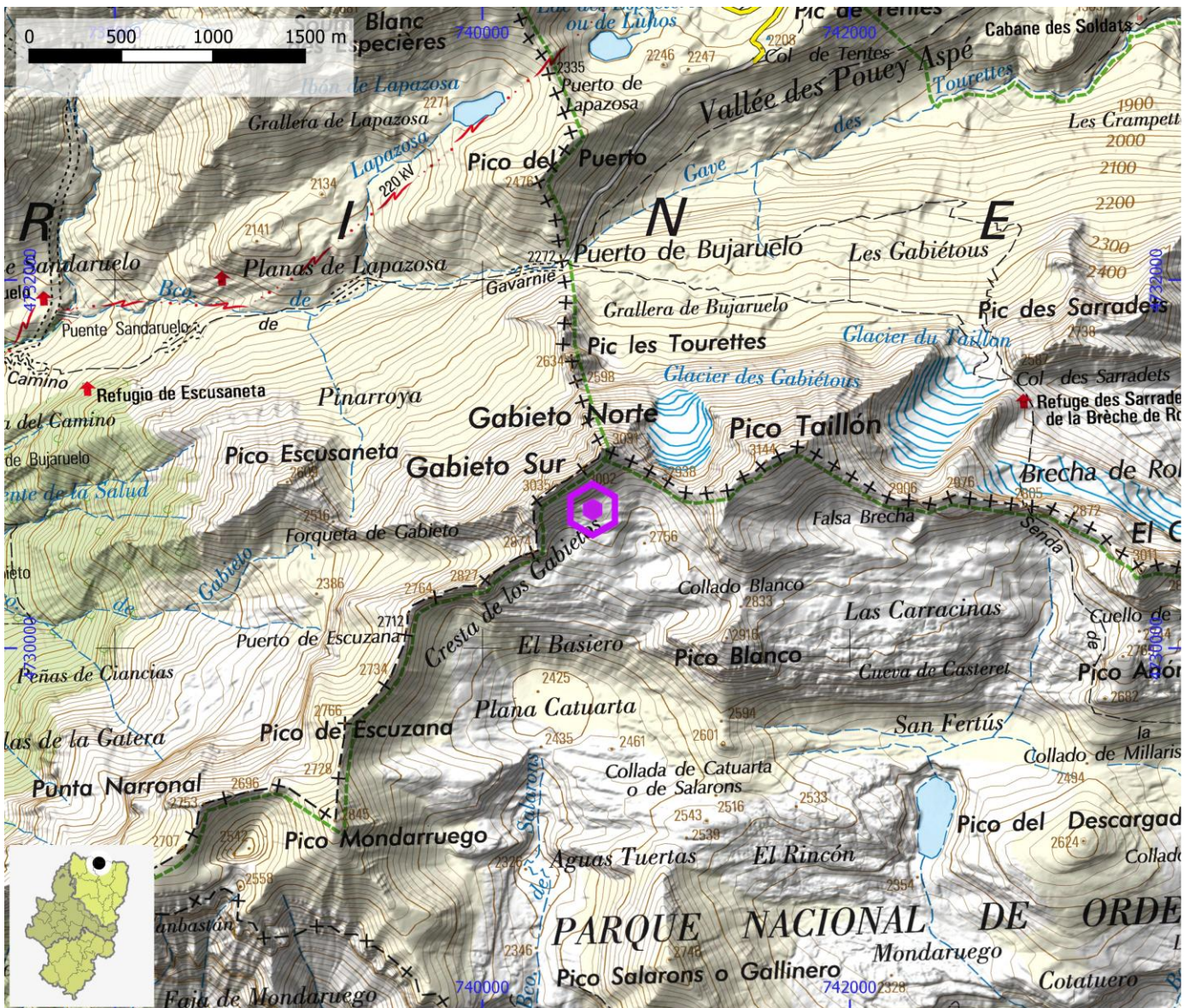
740.600

**UTM - COORDENADA Y (m)**

4.730.753

**ALTITUD (m)**

2.860



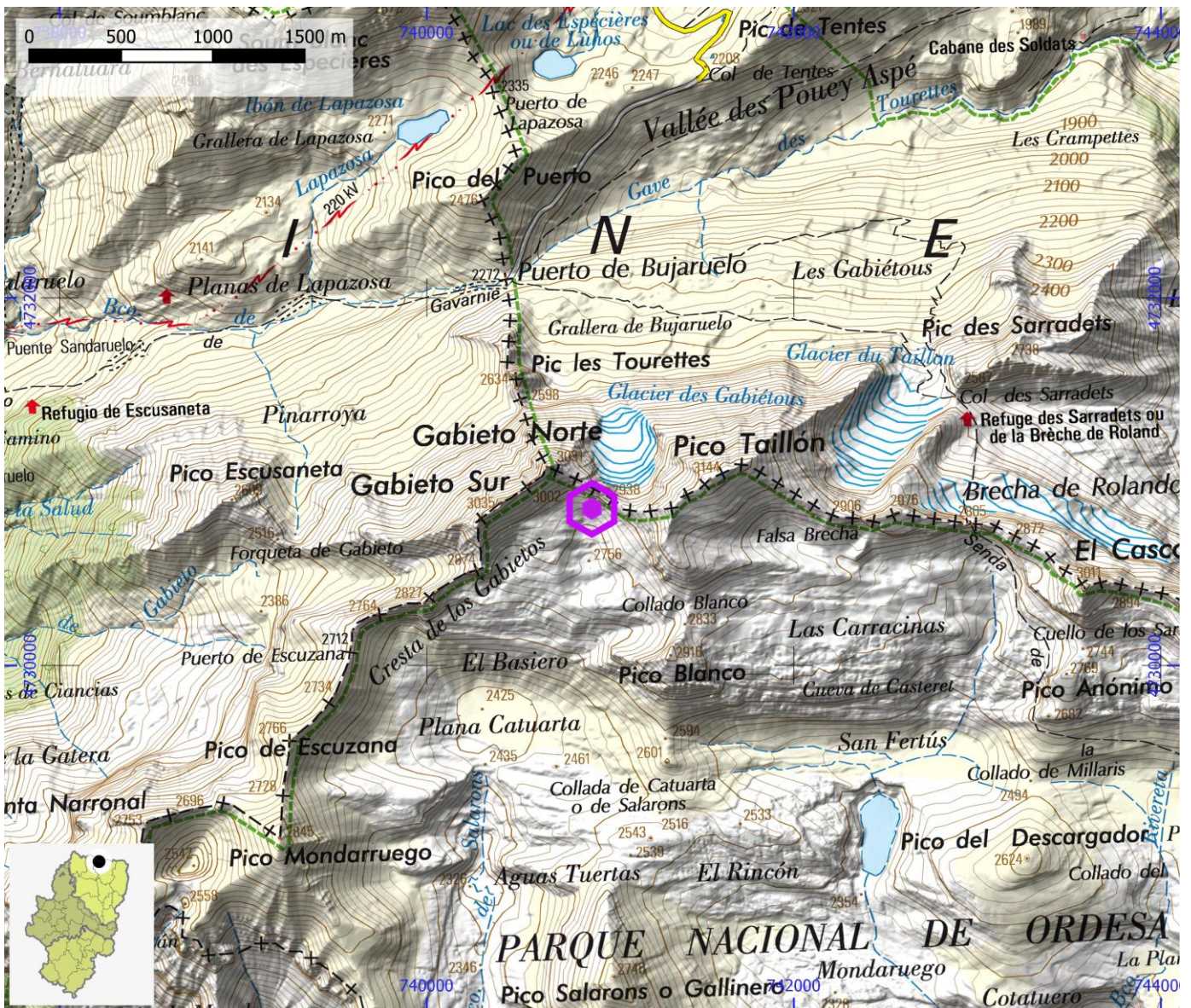


**CAVIDADES** **ID OMA** **CAV050**

<b>NOMBRE</b>	Sima A El		
<b>SISTEMA</b>	Sistema Felix Ruiz Arcaute	<b>ZONA</b>	Macizo de Monte Perdido
<b>COMARCA</b>	Sobrarbe	<b>PROVINCIA</b>	Huesca

<b>ESPELEOMTRÍA</b>	
<b>ESPELOMETRÍA SISTEMA</b>	2.460   -563

<b>UTM - COORDENADA X (m)</b>	740.900	<b>UTM - COORDENADA Y (m)</b>	4.730.853	<b>ALTITUD (m)</b>	2.835
-------------------------------	---------	-------------------------------	-----------	--------------------	-------





**CAVIDADES**

**ID OMA**

**CAV051**

**NOMBRE** Grallera del puerto de Gistain

**SISTEMA**

**ZONA**

San Juan de Plan

**COMARCA**

La Ribagorza

**PROVINCIA**

Huesca

**ESPELEOMETRÍA**

1.020 | -508

**ESPELOMETRÍA SISTEMA**

**UTM - COORDENADA X (m)**

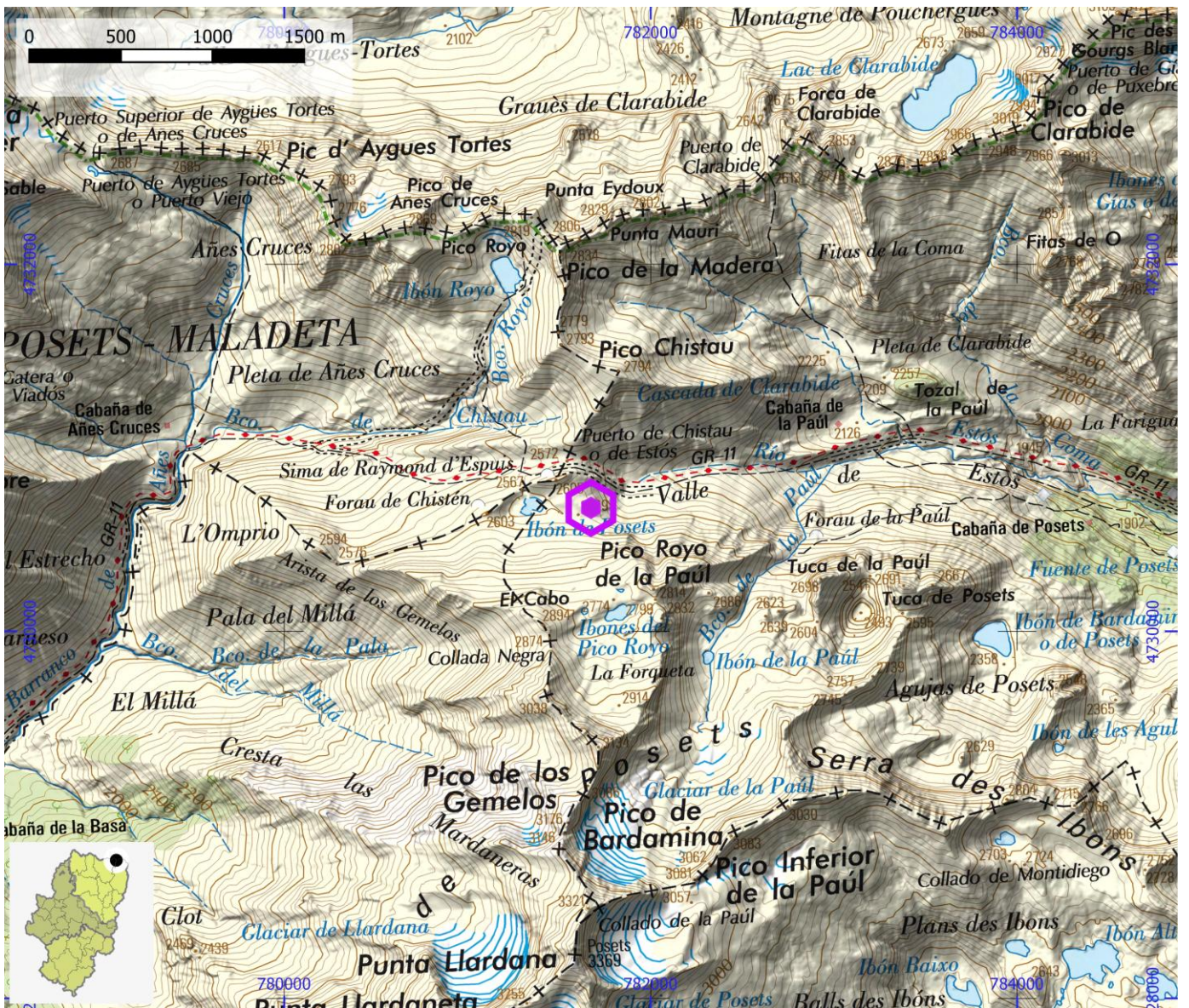
781.674

**UTM - COORDENADA Y (m)**

4.730.673

**ALTITUD (m)**

2.560





**CAVIDADES**

**ID OMA**

**CAV052**

**NOMBRE** Sima C-166

**SISTEMA**

**ZONA**

Macizo de Cotiella

**COMARCA** Sobrarbe

**PROVINCIA**

Huesca

**ESPELEOMETRÍA**

623 | -550

**ESPELOMETRÍA SISTEMA**

**UTM - COORDENADA X (m)**

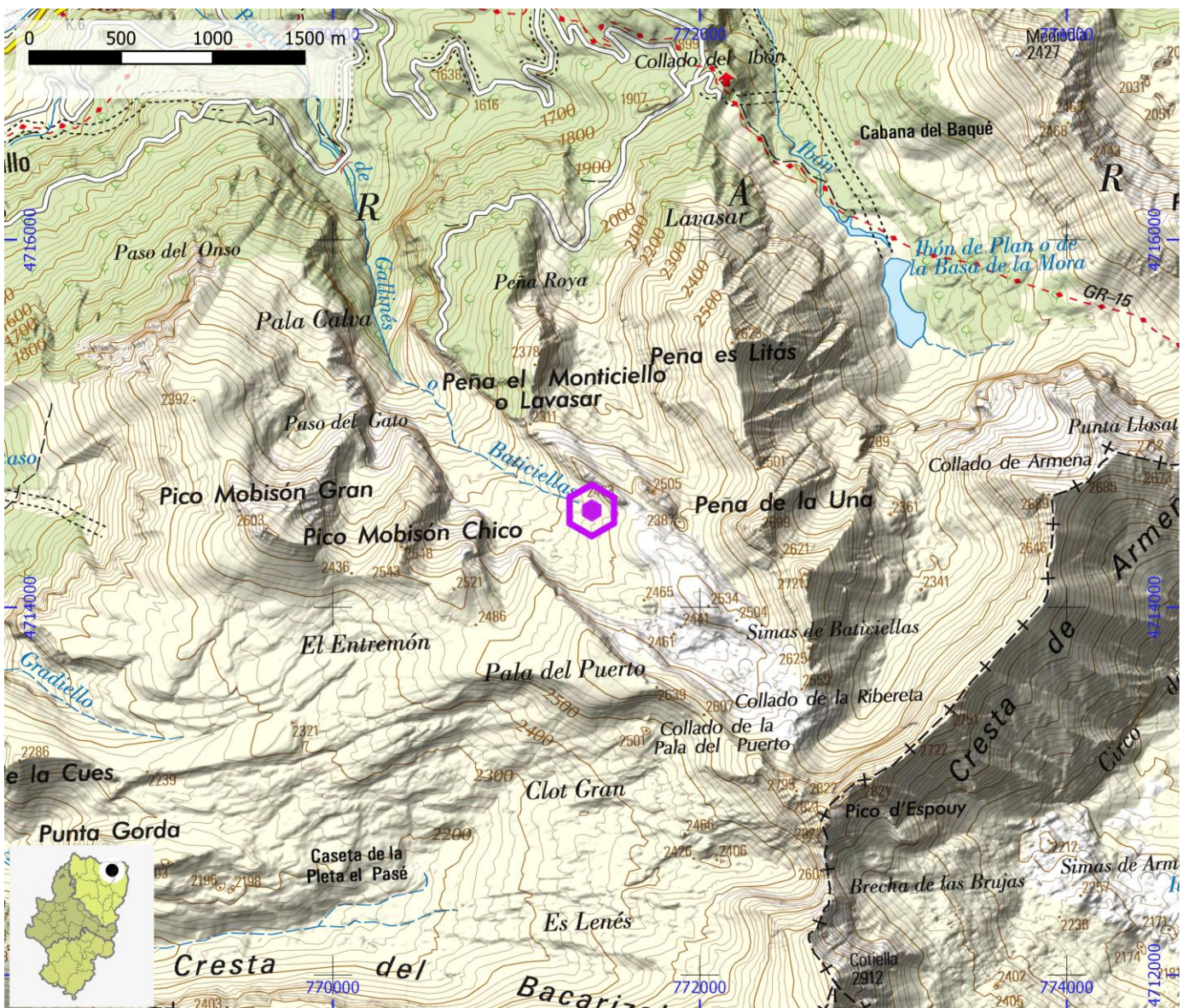
771.411

**UTM - COORDENADA Y (m)**

4.714.528

**ALTITUD (m)**

2.340



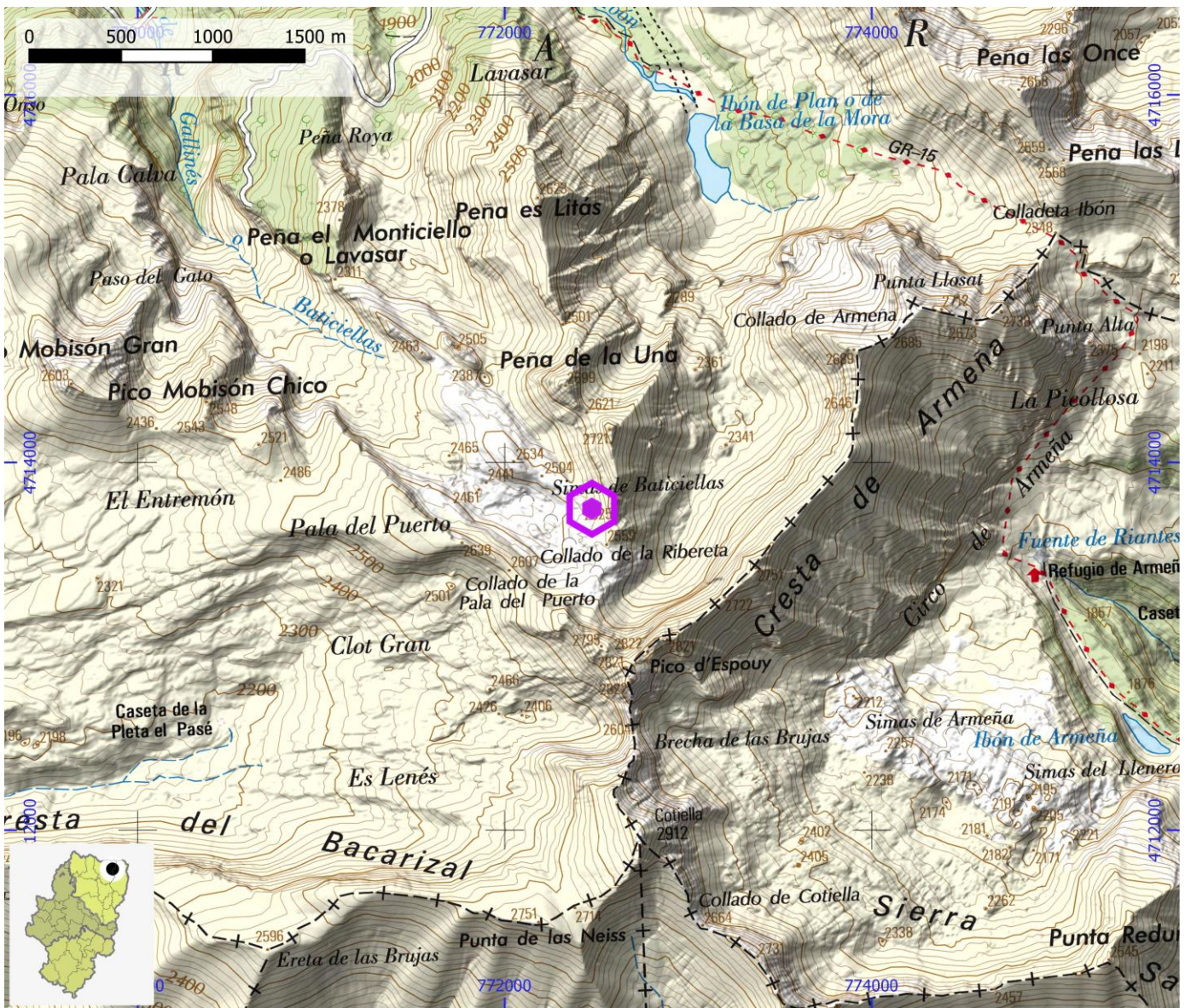


**CAVIDADES** **ID OMA** **CAV053**

<b>NOMBRE</b>	Sima C-118		
<b>SISTEMA</b>		<b>ZONA</b>	Macizo de Cotiella
<b>COMARCA</b>	Sobrarbe	<b>PROVINCIA</b>	Huesca

<b>ESPELEOMETRÍA</b>	1.074   -447		
<b>ESPELOMETRÍA SISTEMA</b>			

<b>UTM - COORDENADA X (m)</b>	772.475	<b>UTM - COORDENADA Y (m)</b>	4.713.749	<b>ALTITUD (m)</b>	2.520
-------------------------------	---------	-------------------------------	-----------	--------------------	-------





**CAVIDADES**

**ID OMA**

**CAV054**

**NOMBRE** Sima A-351

**SISTEMA**

**ZONA**

Macizo de Cotiella

**COMARCA**

La Ribagorza

**PROVINCIA**

Huesca

**ESPELEOMETRÍA**

3.328 | -617

**ESPELOMETRÍA SISTEMA**

**UTM - COORDENADA X (m)**

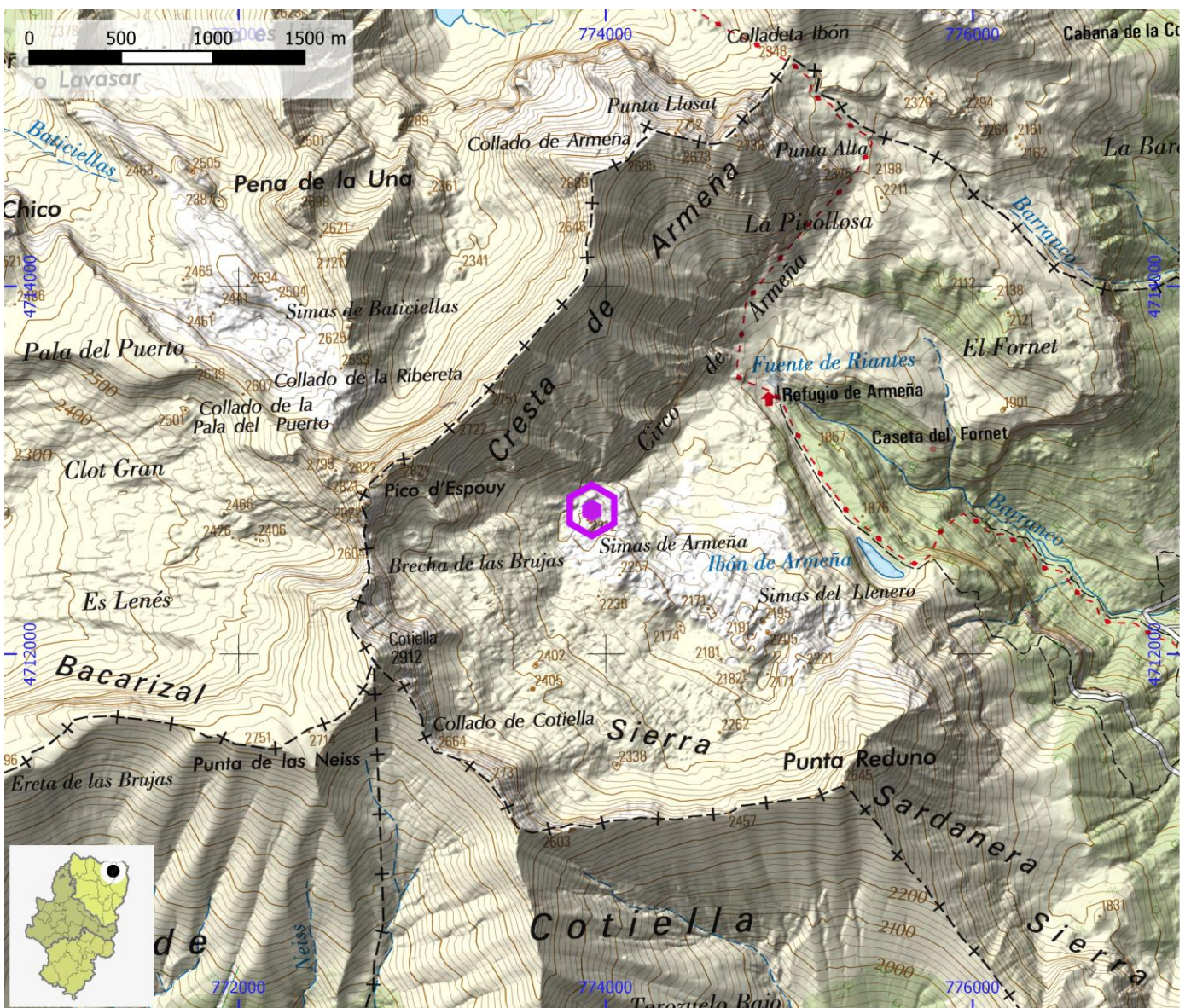
773.925

**UTM - COORDENADA Y (m)**

4.712.781

**ALTITUD (m)**

2.185





**CAVIDADES**

**ID OMA**

**CAV055**

**NOMBRE** Sima del Sabbat (B-112)

**SISTEMA**

**ZONA**

Macizo de Cotiella

**COMARCA**

Sobrarbe

**PROVINCIA**

Huesca

**ESPELEOMETRÍA**

4.635 | -1.327

**ESPELOMETRÍA SISTEMA**

**UTM - COORDENADA X (m)**

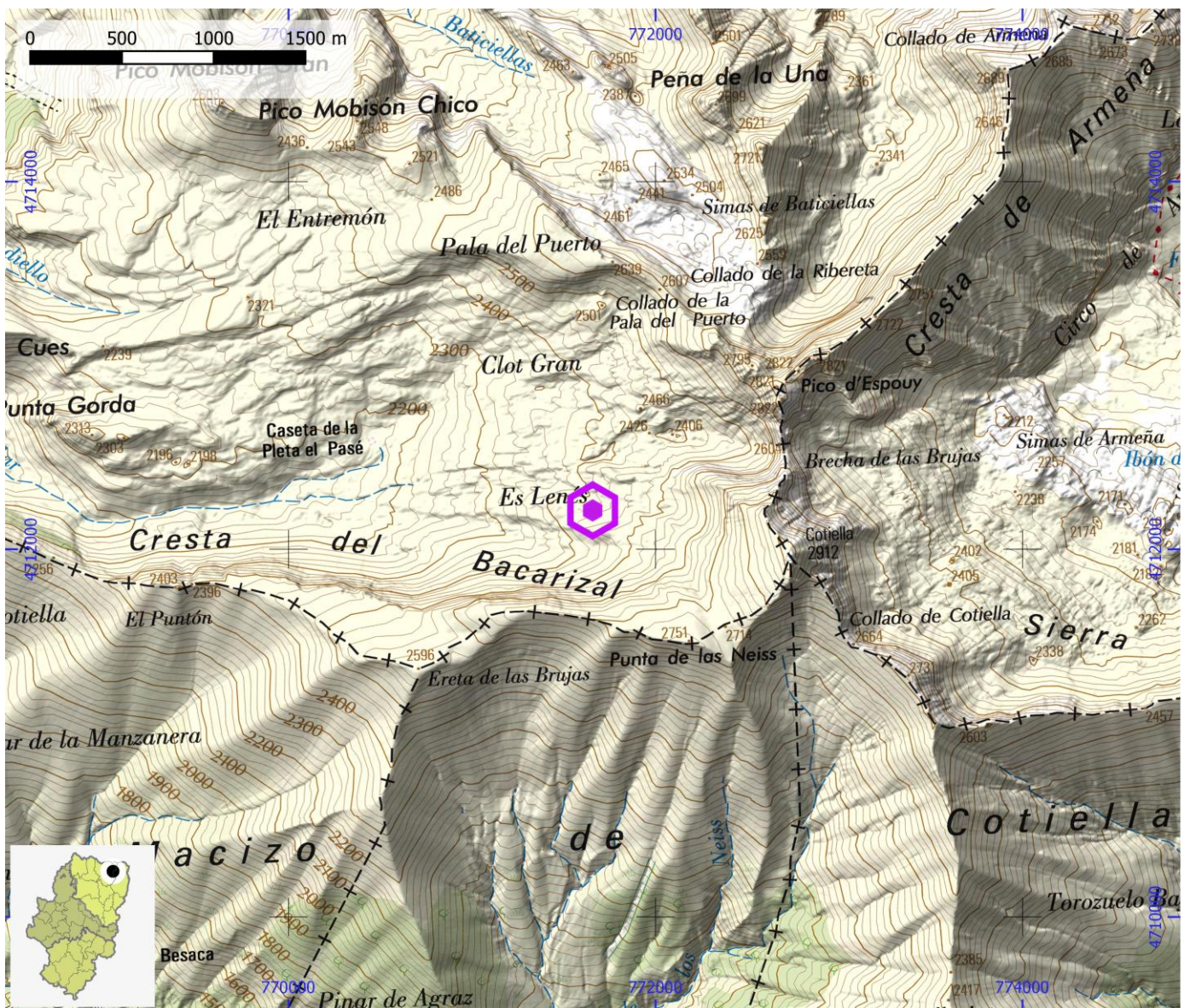
771.658

**UTM - COORDENADA Y (m)**

4.712.211

**ALTITUD (m)**

2.425





**CAVIDADES**

**ID OMA**

**CAV056**

**NOMBRE** Sima de Apostas (B-13)

**SISTEMA**

**ZONA**

Macizo de Cotiella

**COMARCA**

Sobrarbe

**PROVINCIA**

Huesca

**ESPELEOMETRÍA**

1.091 | -550

**ESPELOMETRÍA SISTEMA**

**UTM - COORDENADA X (m)**

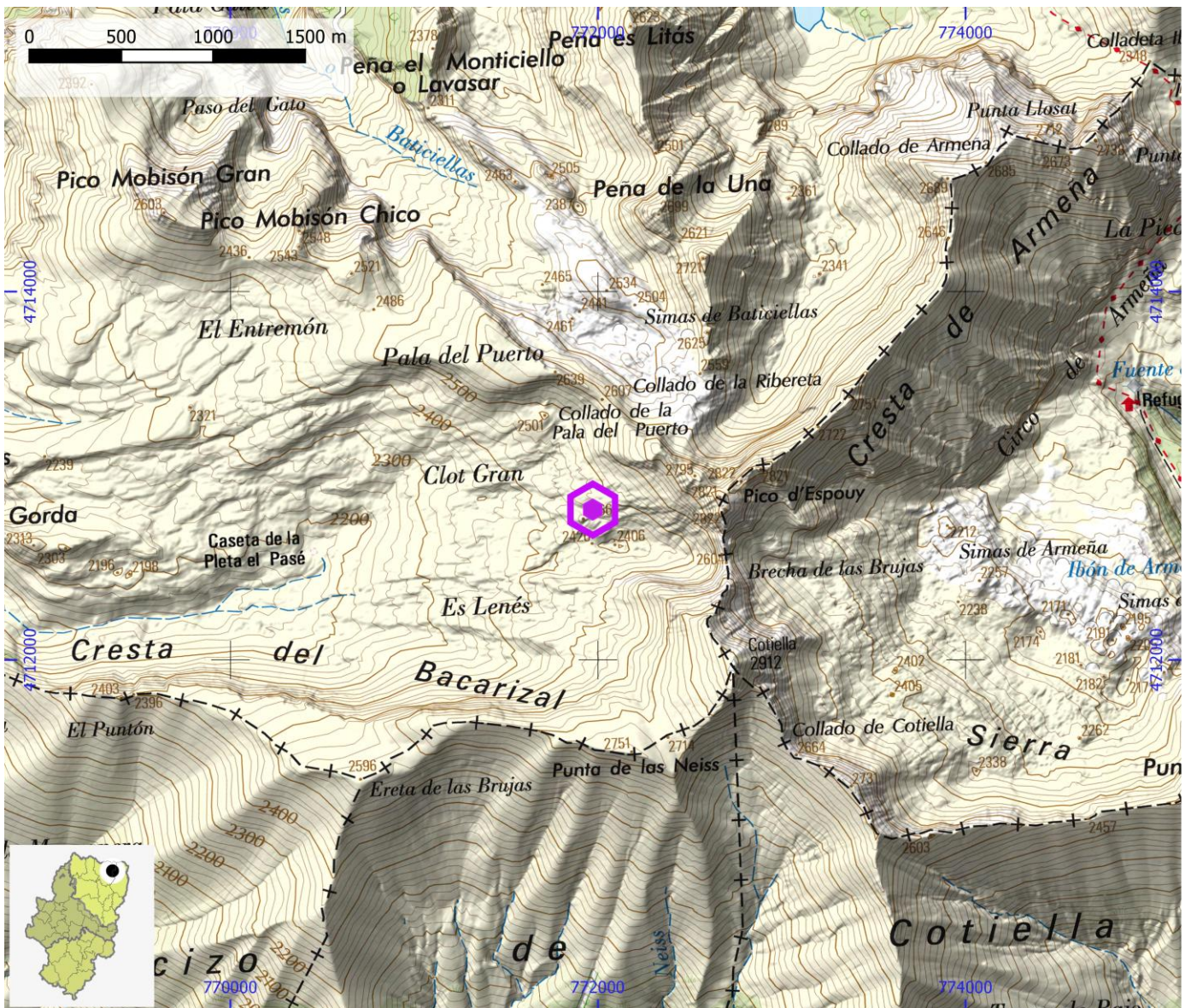
771.972

**UTM - COORDENADA Y (m)**

4.712.816

**ALTITUD (m)**

2.455





**CAVIDADES**

**ID OMA**

**CAV057**

**NOMBRE** A8

**SISTEMA** Sistema Armeña

**ZONA** Macizo de Cotiella

**COMARCA** La Ribagorza

**PROVINCIA** Huesca

**ESPELEOMETRÍA**

**ESPELEOMETRÍA SISTEMA**

10.960 | -620

**UTM - COORDENADA X (m)**

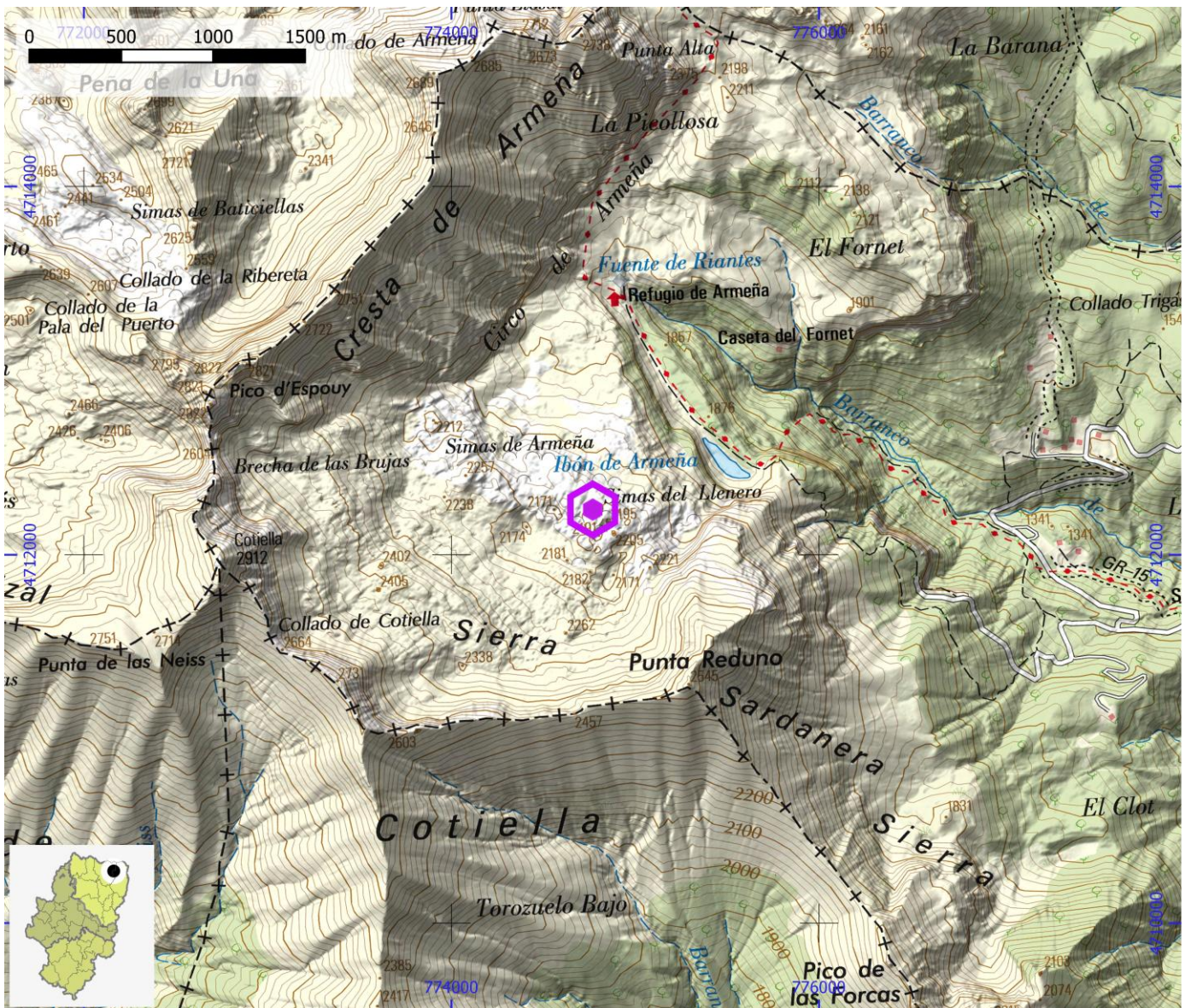
774.769

**UTM - COORDENADA Y (m)**

4.712.246

**ALTITUD (m)**

2.195





**CAVIDADES**

**ID OMA**

**CAV058**

**NOMBRE** A11

**SISTEMA** Sistema Armeña

**ZONA** Macizo de Cotiella

**COMARCA** La Ribagorza

**PROVINCIA** Huesca

**ESPELEOMTRÍA**

**ESPELOMETRÍA SISTEMA**

10.960 | -620

**UTM - COORDENADA X (m)**

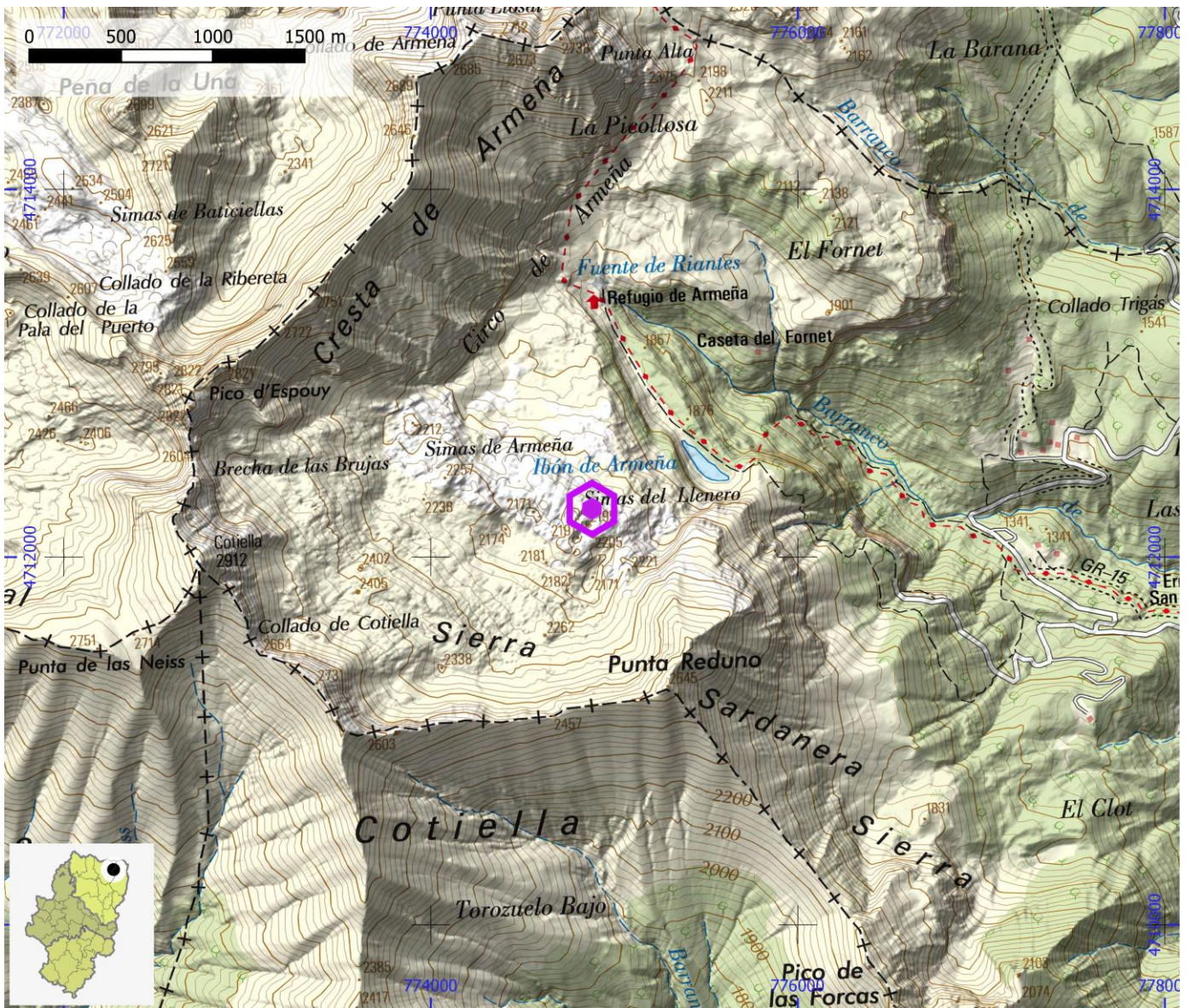
774.878

**UTM - COORDENADA Y (m)**

4.712.263

**ALTITUD (m)**

2.190





**CAVIDADES**

**ID OMA**

**CAV059**

**NOMBRE** Sistema Fornos (Chorro)

**SISTEMA** Sistema Fornos

**ZONA** Macizo de Cotiella, Badaín

**COMARCA** Sobrarbe

**PROVINCIA** Huesca

**ESPELEOMTRÍA**

**ESPELOMETRÍA SISTEMA**

2.744 | 144

**UTM - COORDENADA X (m)**

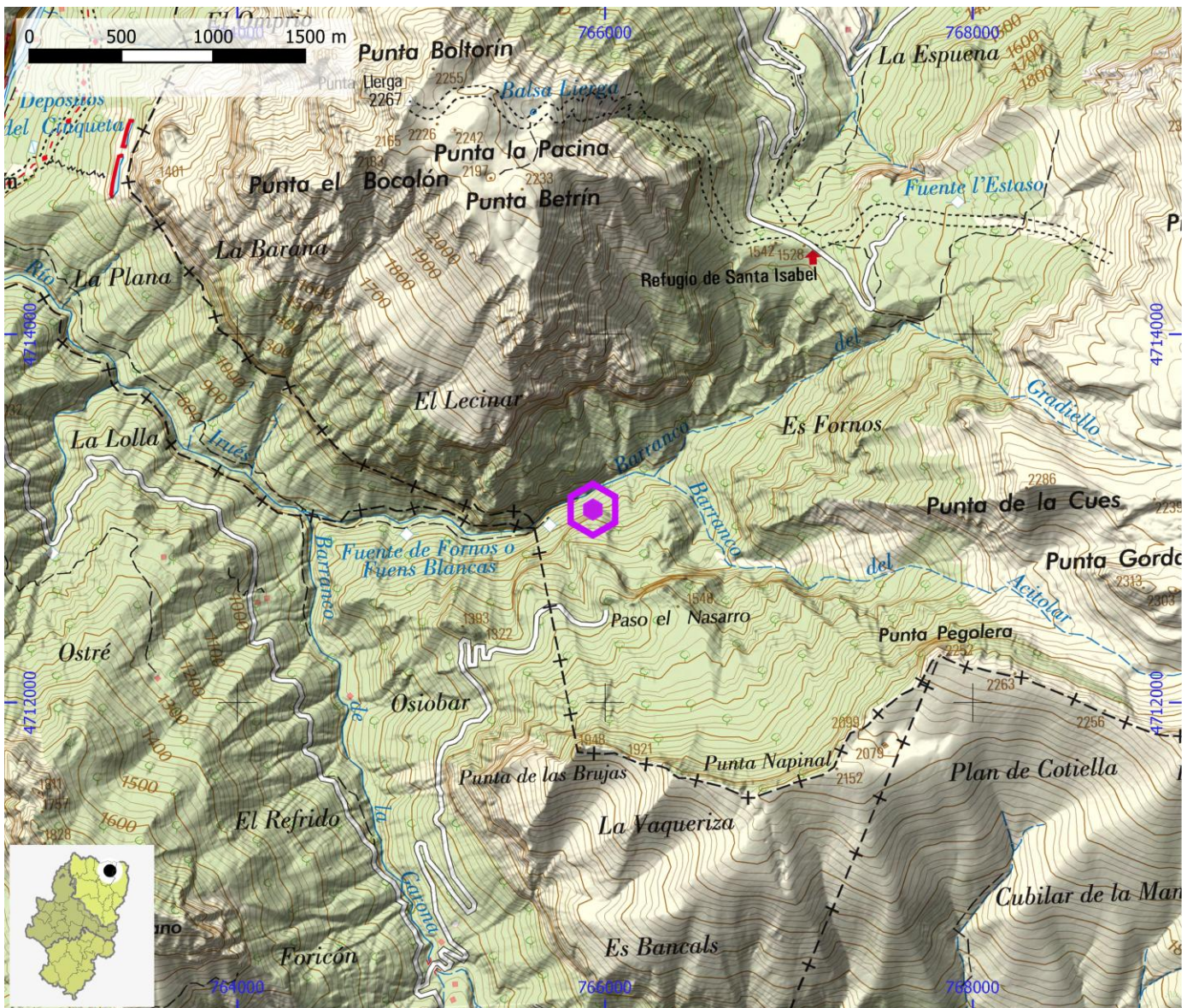
765.934

**UTM - COORDENADA Y (m)**

4.713.048

**ALTITUD (m)**

1.030





**CAVIDADES**

**ID OMA**

**CAV060**

**NOMBRE** Sistema Fornos (Graners)

**SISTEMA** Sistema Fornos

**ZONA** Macizo de Cotiella, Badaín

**COMARCA** Sobrarbe

**PROVINCIA** Huesca

**ESPELEOMETRÍA**

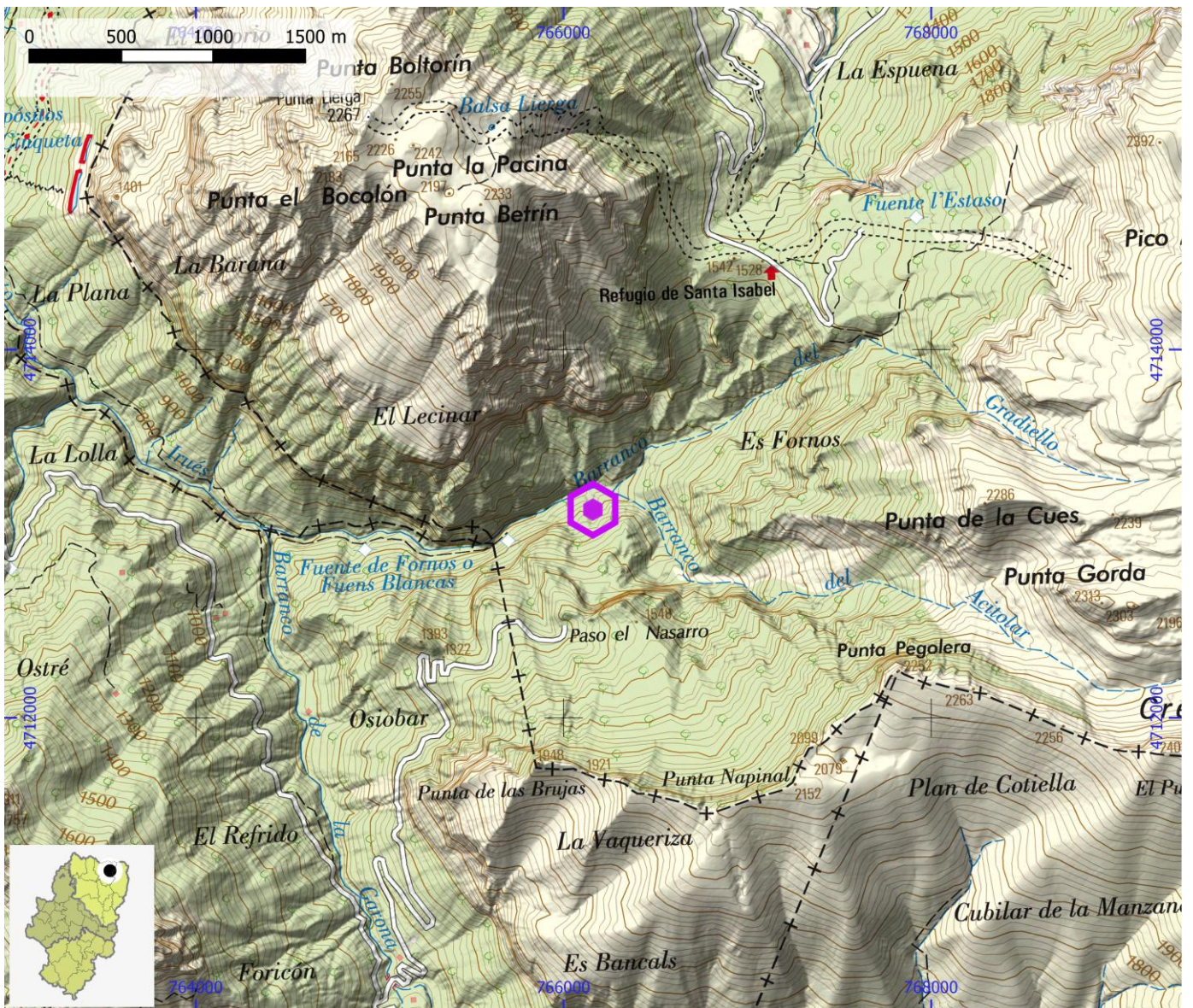
**ESPELOMETRÍA SISTEMA**

2.744 | 144

**UTM - COORDENADA X (m)** 766.160

**UTM - COORDENADA Y (m)** 4.713.131

**ALTITUD (m)** 1.010





**CAVIDADES**

**ID OMA**

**CAV061**

**NOMBRE** Bujerin de Alba

**SISTEMA** Sistema de Alba

**ZONA** Montes Malditos

**COMARCA** La Ribagorza

**PROVINCIA** Huesca

**ESPELEOMETRÍA**

**ESPELEOMETRÍA SISTEMA**

11.097 | -534

**UTM - COORDENADA X (m)** 795.607

**UTM - COORDENADA Y (m)** 4.730.104

**ALTITUD (m)** 2.375

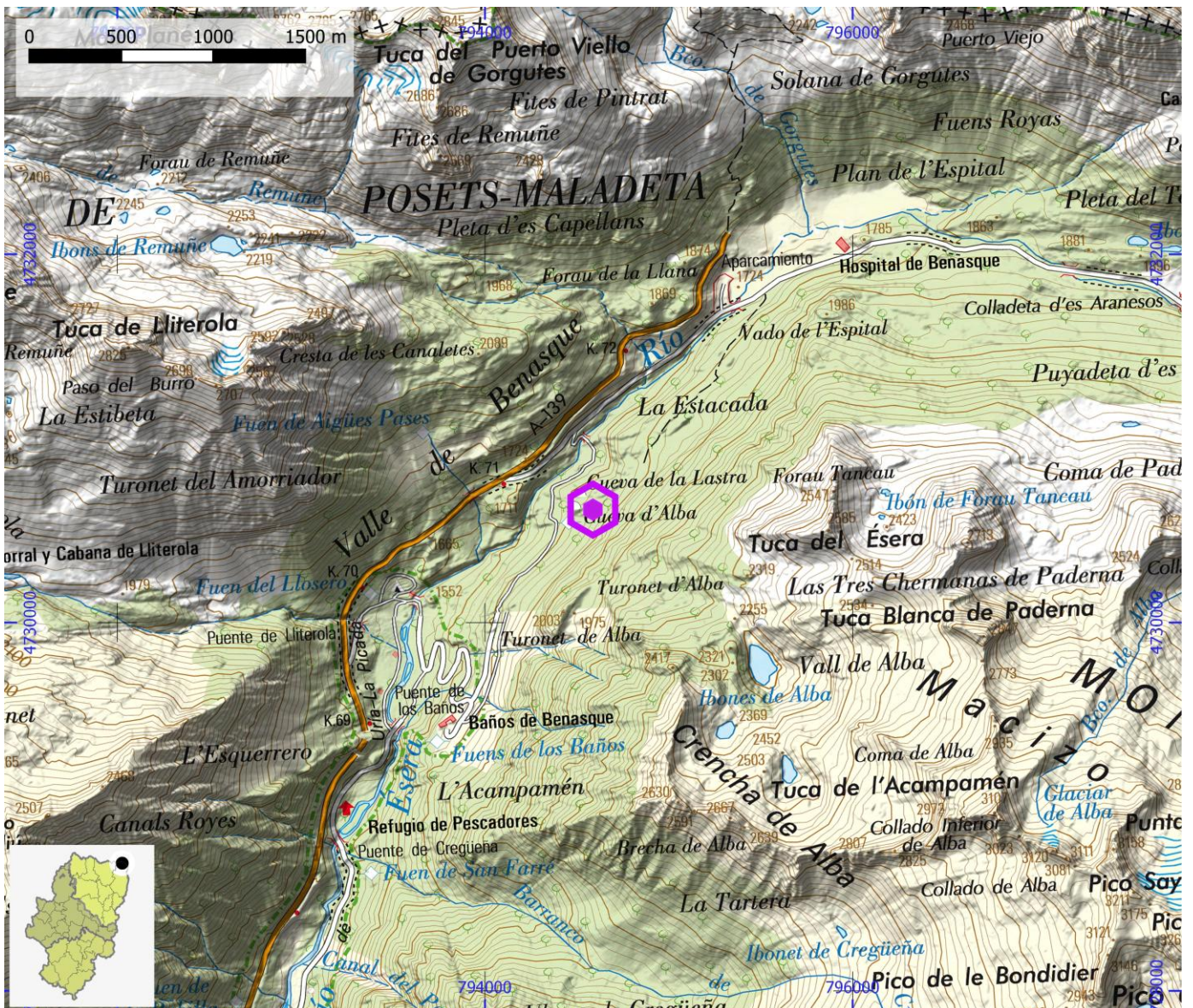




CAVIDADES		ID OMA	CAV062
<b>NOMBRE</b>	Cueva de Alba		
<b>SISTEMA</b>	Sistema de Alba	<b>ZONA</b>	Montes Malditos
<b>COMARCA</b>	La Ribagorza	<b>PROVINCIA</b>	Huesca

<b>ESPELEOMETRÍA</b>	
<b>ESPELOMETRÍA SISTEMA</b>	11.097   -534

<b>UTM - COORDENADA X (m)</b>	794.587	<b>UTM - COORDENADA Y (m)</b>	4.730.614	<b>ALTITUD (m)</b>	1.755
-------------------------------	---------	-------------------------------	-----------	--------------------	-------





**CAVIDADES**

**ID OMA**

**CAV063**

**NOMBRE** Solencio de Bastaras

**SISTEMA**

**ZONA**

Sierra de Guara

**COMARCA**

Hoya de Huesca / Plana de Uesca

**PROVINCIA**

Huesca

**ESPELEOMTRÍA**

8.243 | +/-100

**ESPELOMETRÍA SISTEMA**

**UTM - COORDENADA X (m)**

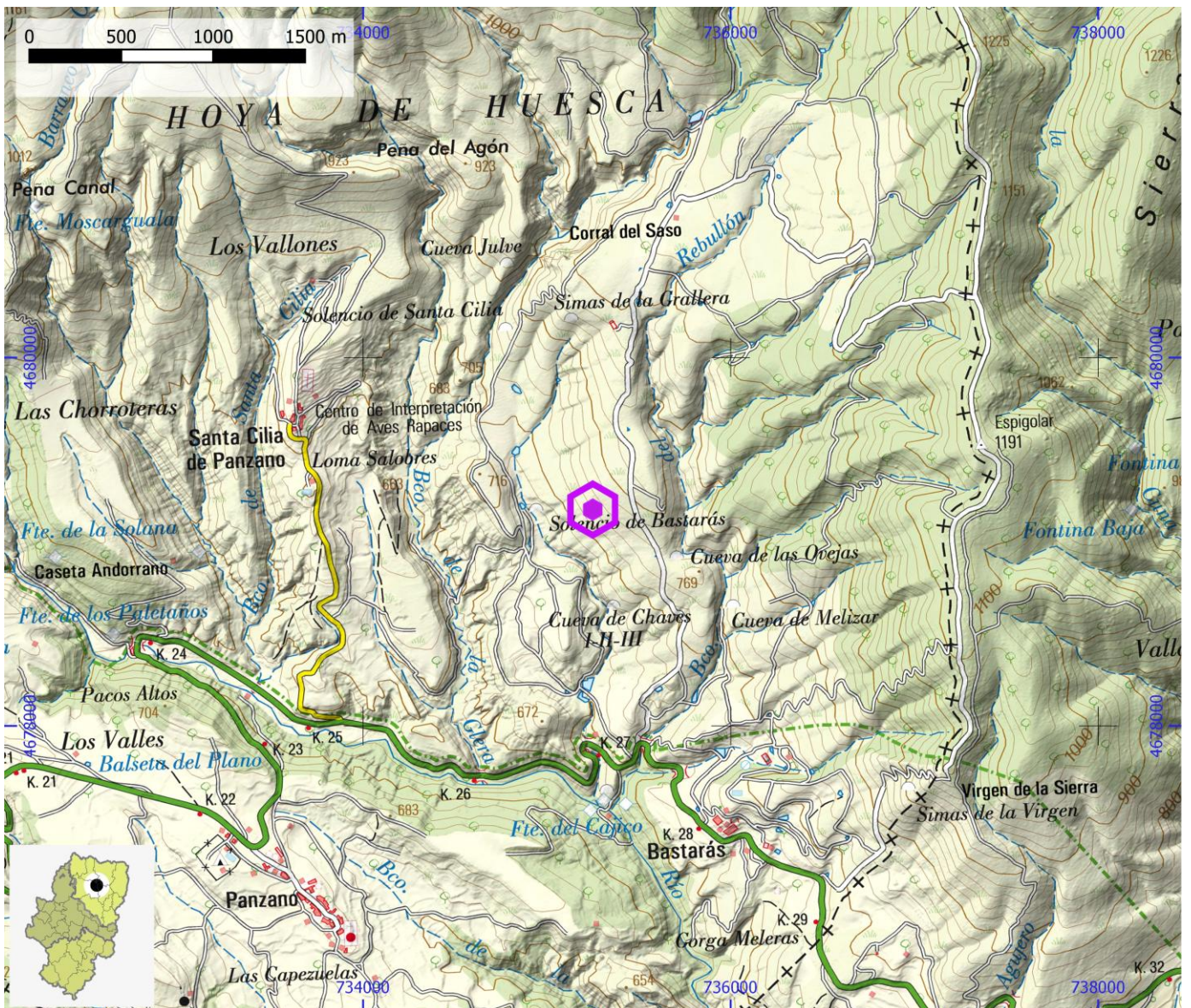
735.250

**UTM - COORDENADA Y (m)**

4.679.175

**ALTITUD (m)**

740





**CAVIDADES**

**ID OMA**

**CAV064**

**NOMBRE** Esteban Felipe

**SISTEMA**

**ZONA**

Sierra de Guara

**COMARCA**

Hoya de Huesca / Plana de Uesca

**PROVINCIA**

Huesca

**ESPELEOMTRÍA**

2036 | 101 (-93/+8)

**ESPELOMETRÍA SISTEMA**

**UTM - COORDENADA X (m)**

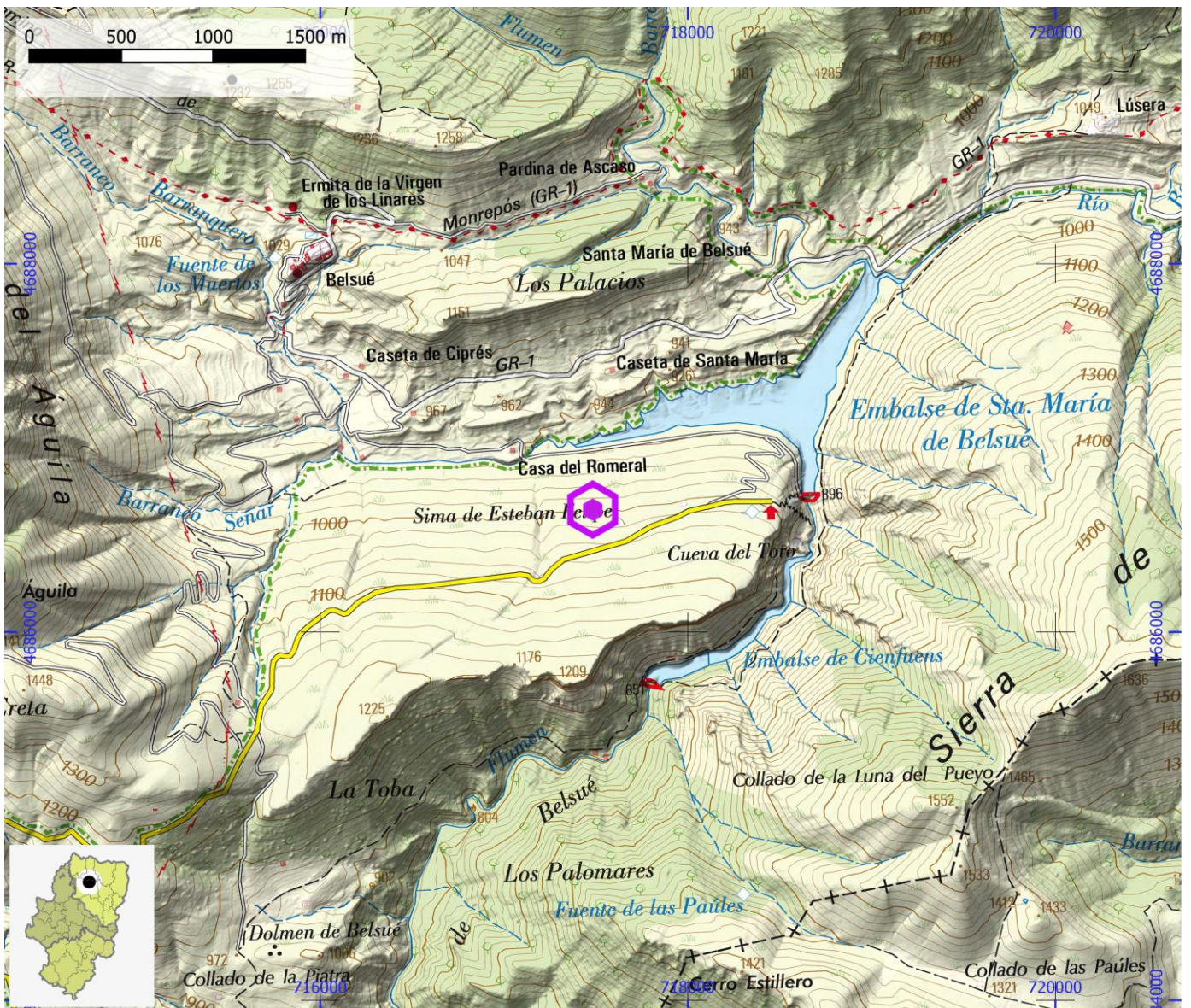
717.483

**UTM - COORDENADA Y (m)**

4.686.665

**ALTITUD (m)**

1.000





**CAVIDADES**

**ID OMA**

**CAV065**

**NOMBRE** Grallera de Guara

**SISTEMA**

**ZONA**

Sierra de Guara

**COMARCA**

Hoya de Huesca / Plana de Uesca

**PROVINCIA**

Huesca

**ESPELEOMETRÍA**

1.947 | -302

**ESPELOMETRÍA SISTEMA**

**UTM - COORDENADA X (m)**

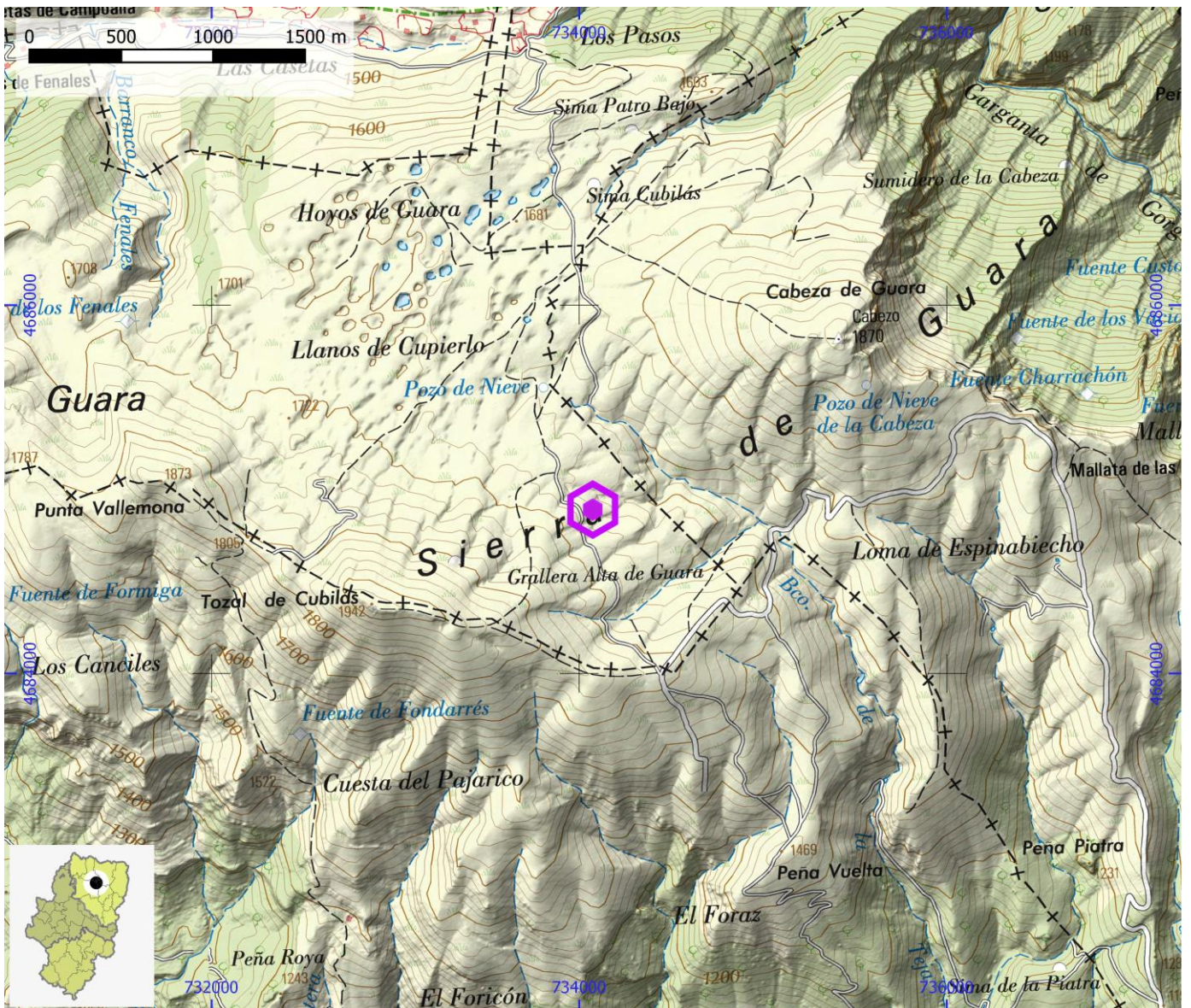
734.074

**UTM - COORDENADA Y (m)**

4.684.890

**ALTITUD (m)**

1.660





**CAVIDADES**

**ID OMA**

**CAV066**

**NOMBRE** Cueva Recuenco

**SISTEMA**

**ZONA**

Montes Majalinos

**COMARCA**

Andorra - Sierra de Arcos

**PROVINCIA**

Teruel

**ESPELEOMETRÍA**

1.085 | -57

**ESPELOMETRÍA SISTEMA**

**UTM - COORDENADA X (m)**

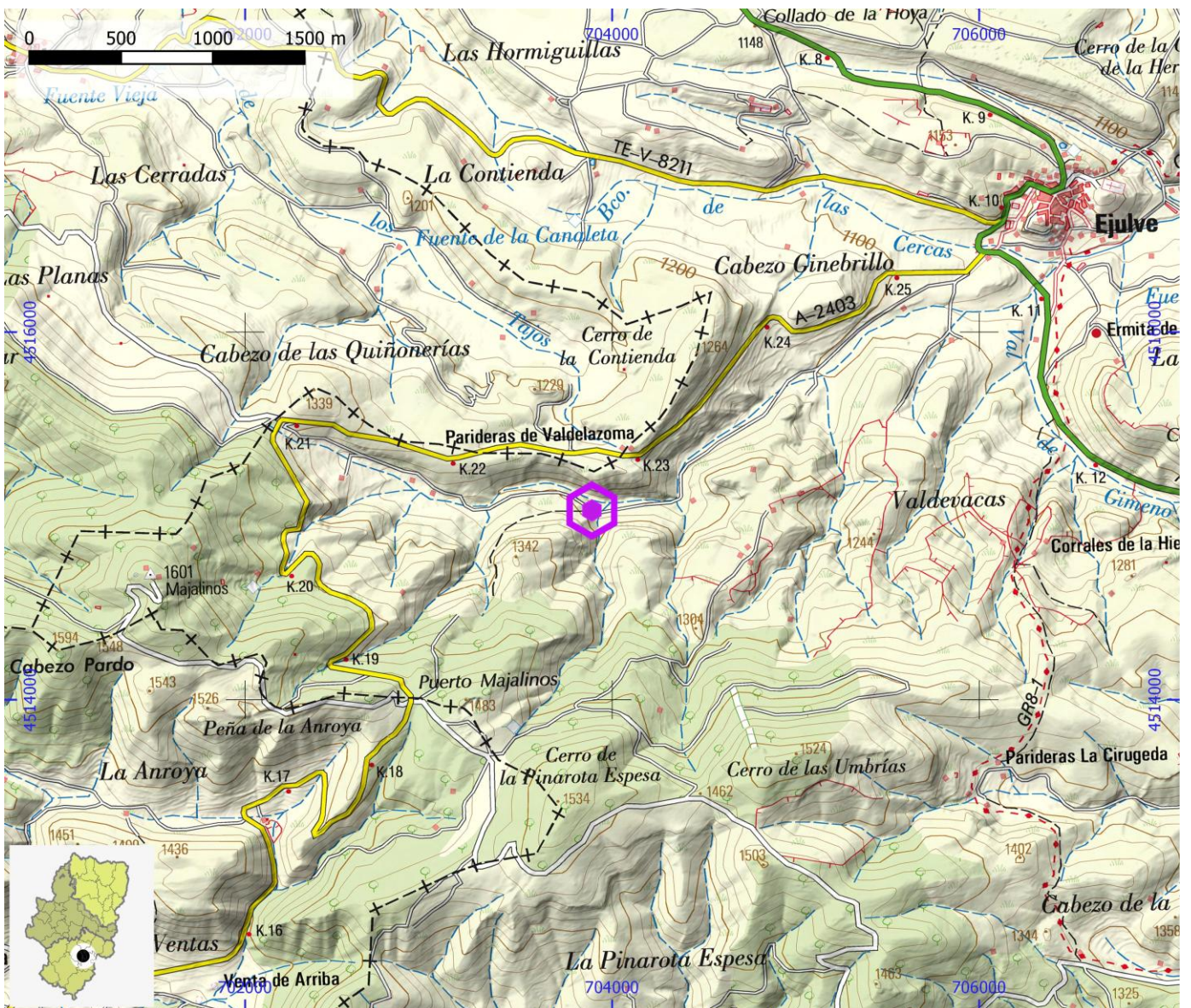
703.890

**UTM - COORDENADA Y (m)**

4.515.030

**ALTITUD (m)**

1.185





**CAVIDADES**

**ID OMA**

**CAV067**

**NOMBRE** Cueva de la Ubriga

**SISTEMA**

**ZONA**

Montes Universales

**COMARCA**

Sierra de Albarracín

**PROVINCIA**

Teruel

**ESPELEOMTRÍA**

3.410 | 72 (+22 / -50)

**ESPELOMETRÍA SISTEMA**

**UTM - COORDENADA X (m)**

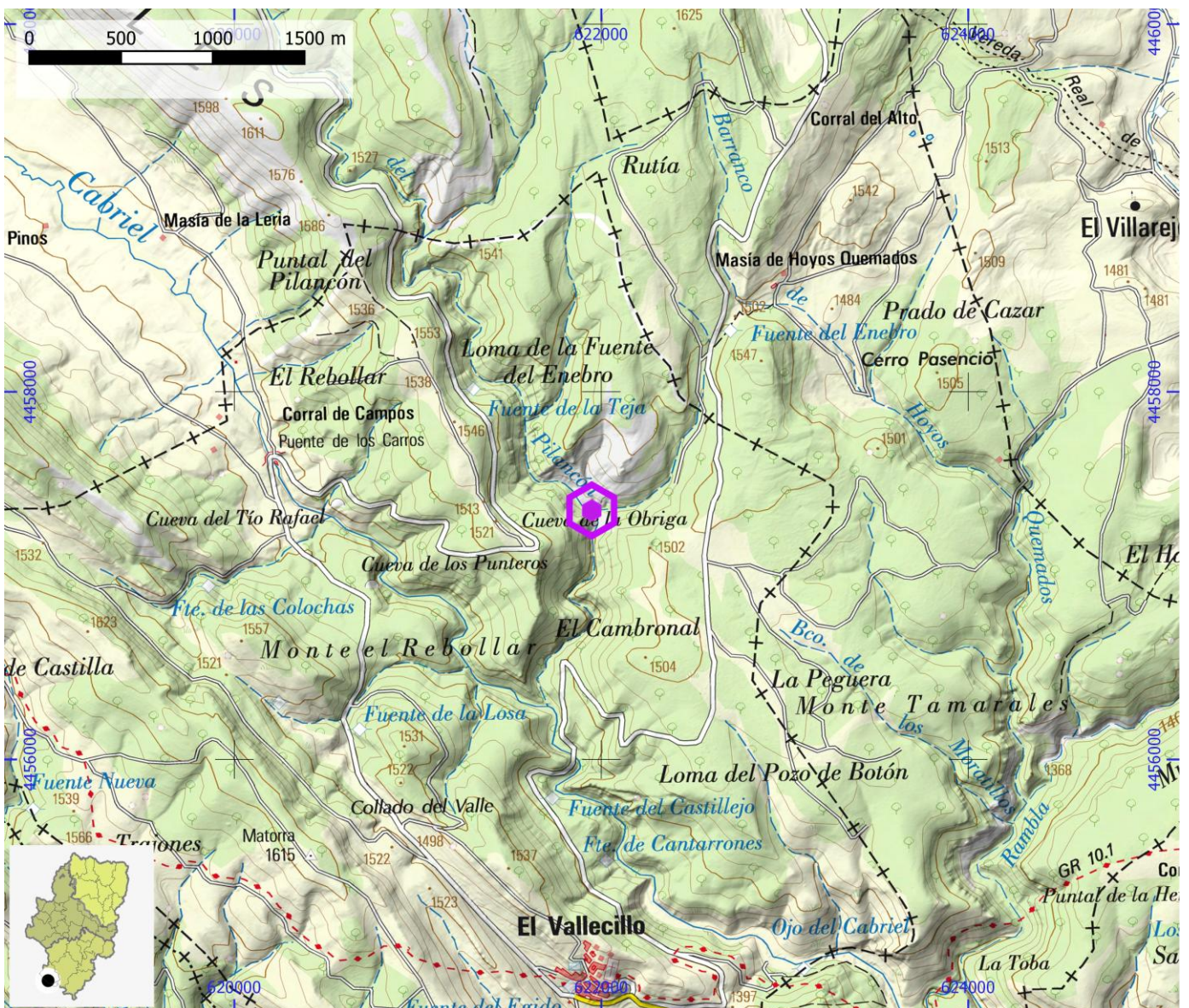
621.948

**UTM - COORDENADA Y (m)**

4.457.355

**ALTITUD (m)**

1.405





**CAVIDADES**

**ID OMA**

**CAV068**

**NOMBRE** La Cija

**SISTEMA**

**ZONA**

Loma Santos Adones

**COMARCA** Maestrazgo

**PROVINCIA**

Teruel

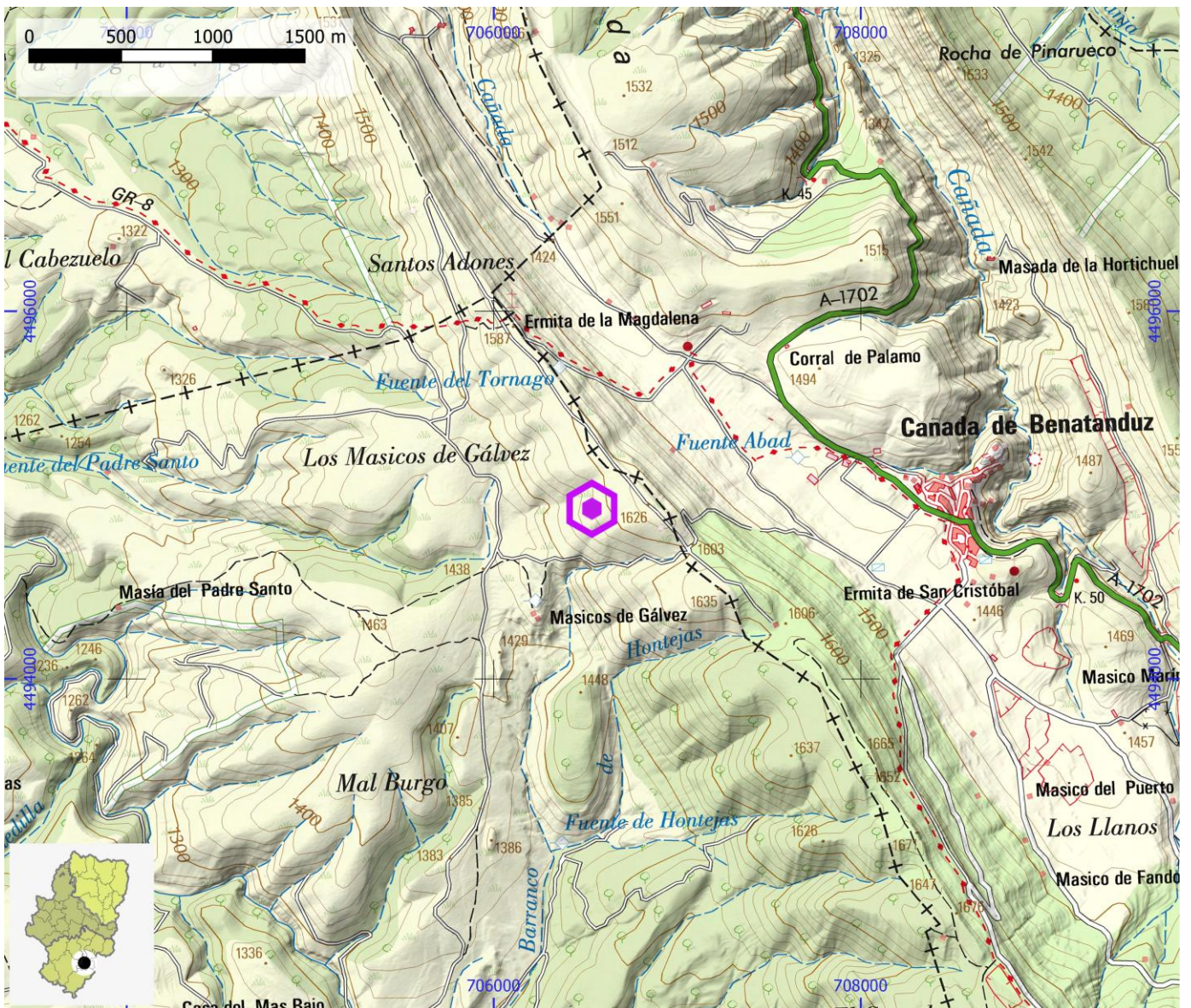
**ESPELEOMETRÍA** 1.343 | -113

**ESPELOMETRÍA SISTEMA**

**UTM - COORDENADA X (m)** 706.535

**UTM - COORDENADA Y (m)** 4.494.926

**ALTITUD (m)** 1.580





**CAVIDADES**

**ID OMA**

**CAV069**

**NOMBRE** Cueva del Turcacho

**SISTEMA**

**ZONA**

Partida del Cid

**COMARCA**

Maestrazgo

**PROVINCIA**

Teruel

**ESPELEOMETRÍA**

834 | 25 (-20/+5)

**ESPELOMETRÍA SISTEMA**

**UTM - COORDENADA X (m)**

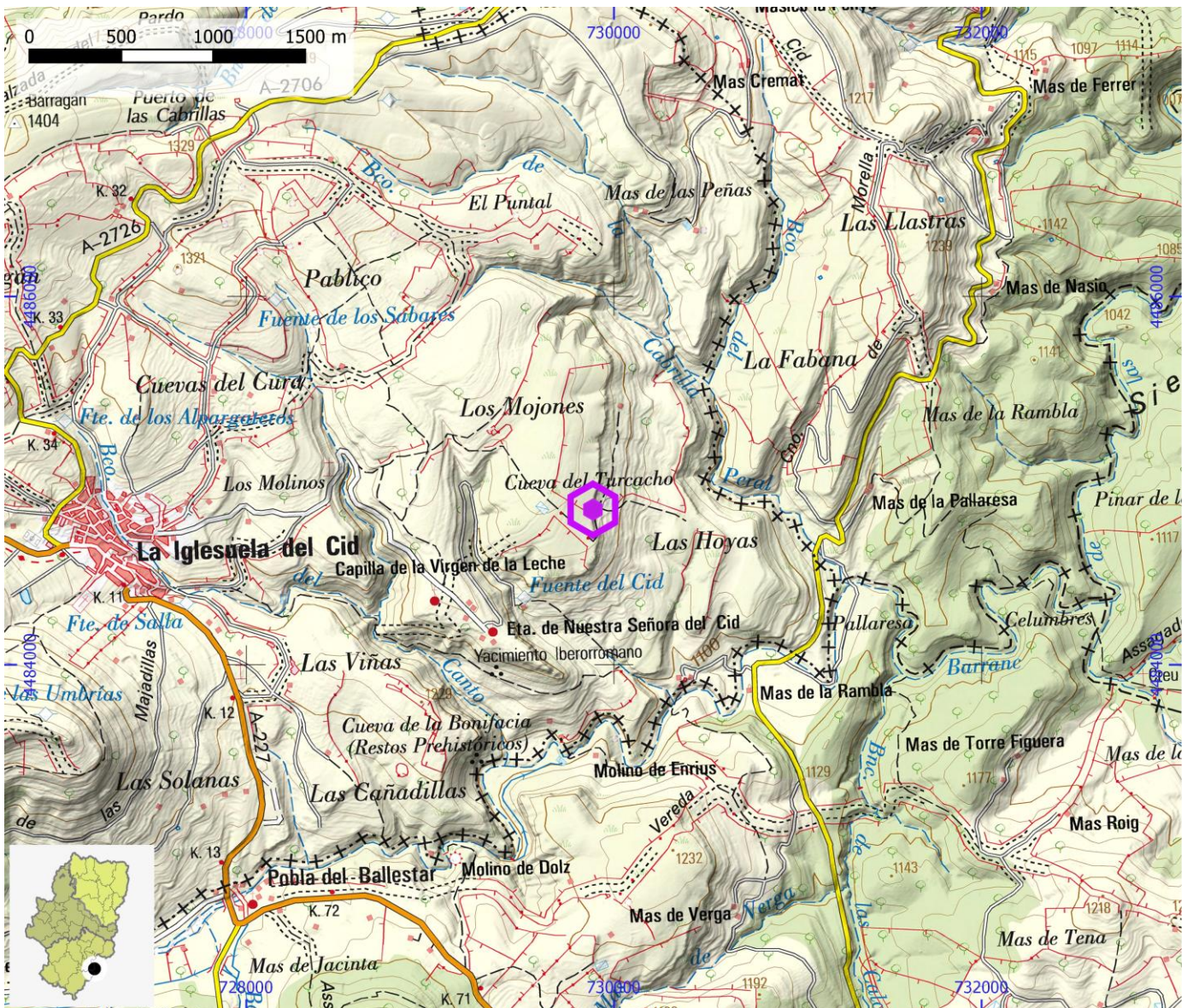
729.886

**UTM - COORDENADA Y (m)**

4.484.843

**ALTITUD (m)**

1.240



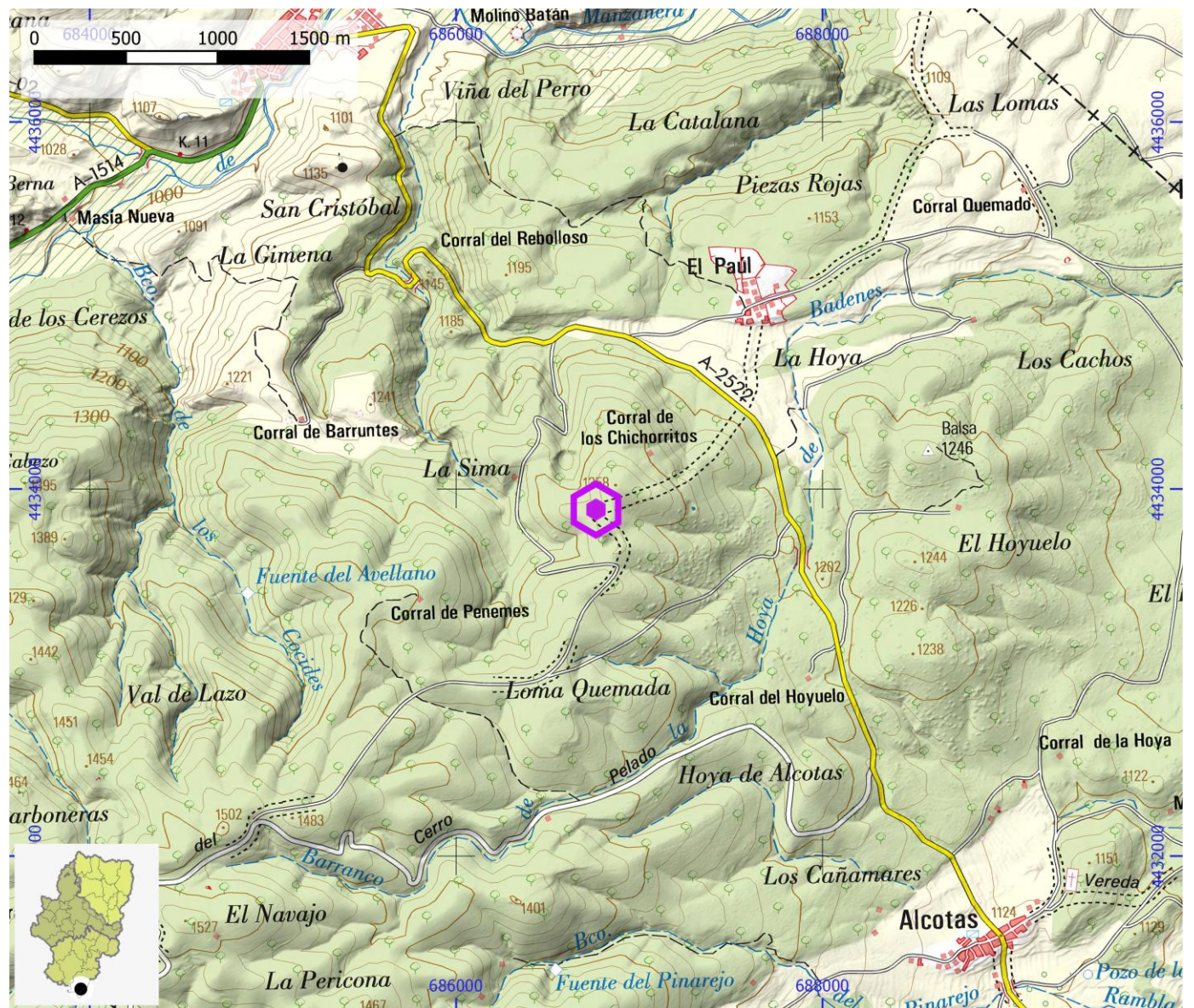


**CAVIDADES** **ID OMA** **CAV070**

<b>NOMBRE</b>	Sima el Paul		
<b>SISTEMA</b>		<b>ZONA</b>	Cerro de la Sima
<b>COMARCA</b>	Gúdar - Javalambre	<b>PROVINCIA</b>	Teruel

<b>ESPELEOMETRÍA</b>	86   -46
<b>ESPELOMETRÍA SISTEMA</b>	

<b>UTM - COORDENADA X (m)</b>	686.764	<b>UTM - COORDENADA Y (m)</b>	4.433.888	<b>ALTITUD (m)</b>	1.325
-------------------------------	---------	-------------------------------	-----------	--------------------	-------





**CAVIDADES**

**ID OMA**

**CAV071**

**NOMBRE** Cueva de las Baticambras

**SISTEMA**

**ZONA**

Barranco de Baticambras

**COMARCA**

Maestrazgo

**PROVINCIA**

Teruel

**ESPELEOMETRÍA**

1.340 | -50

**ESPELOMETRÍA SISTEMA**

**UTM - COORDENADA X (m)**

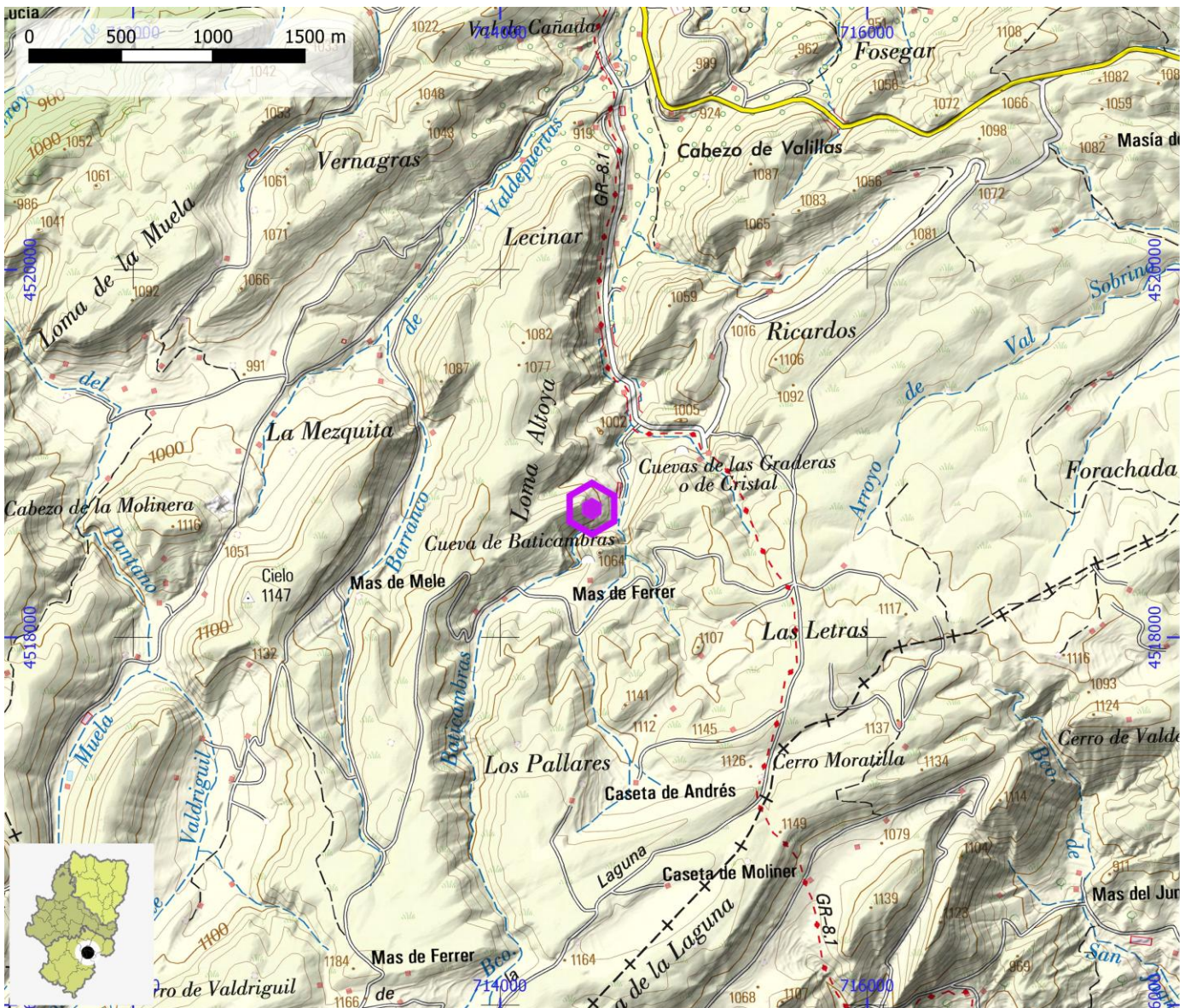
714.500

**UTM - COORDENADA Y (m)**

4.518.700

**ALTITUD (m)**

1.020



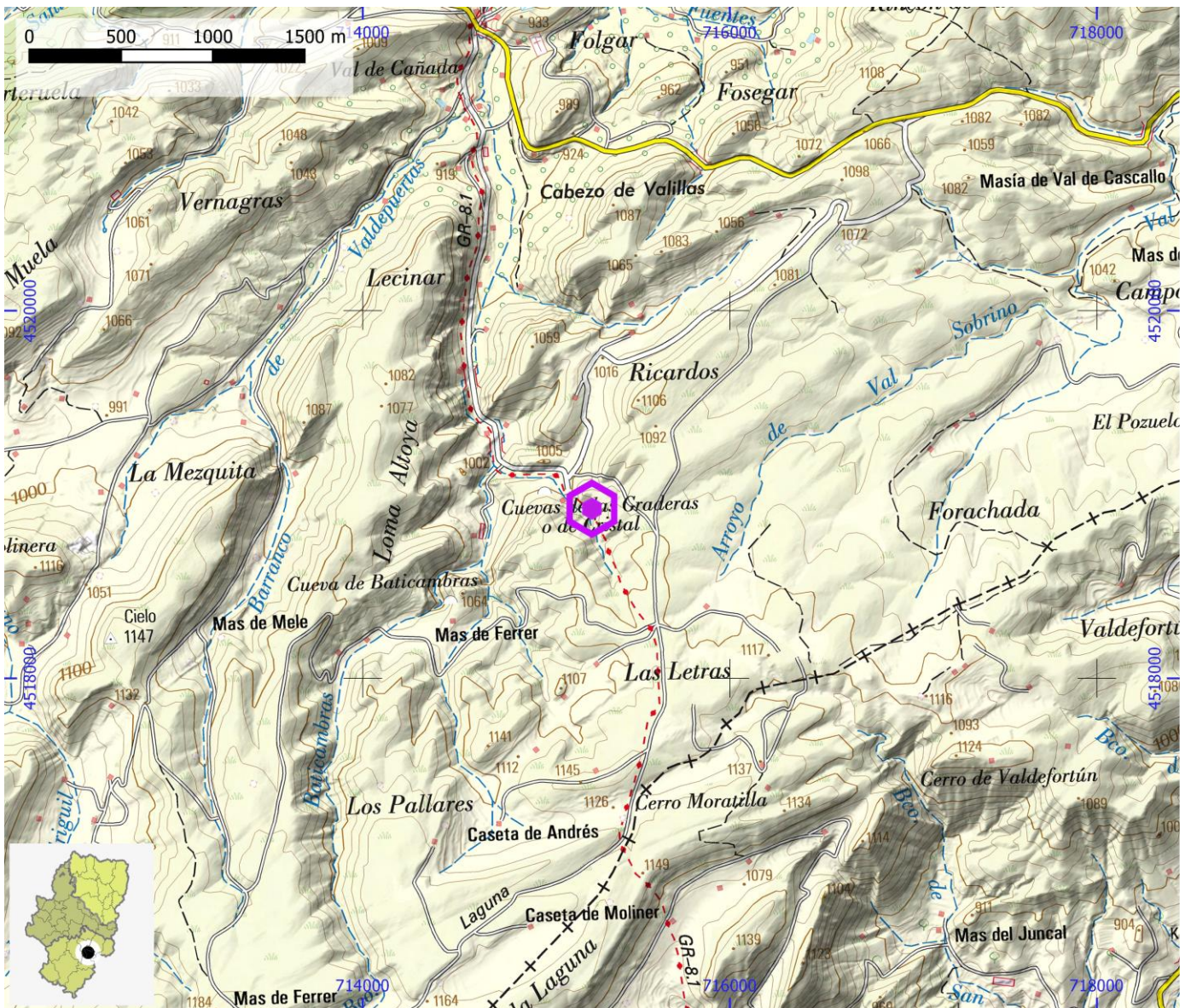


**CAVIDADES** **ID OMA** **CAV072**

<b>NOMBRE</b>	Sima Ogesa		
<b>SISTEMA</b>		<b>ZONA</b>	Barranco de las Graderas
<b>COMARCA</b>	Maestrazgo	<b>PROVINCIA</b>	Teruel

<b>ESPELEOMETRÍA</b>	570   -31
<b>ESPELOMETRÍA SISTEMA</b>	

<b>UTM - COORDENADA X (m)</b>	715.249	<b>UTM - COORDENADA Y (m)</b>	4.518.923	<b>ALTITUD (m)</b>	1.050
-------------------------------	---------	-------------------------------	-----------	--------------------	-------





**CAVIDADES**

**ID OMA**

**CAV073**

**NOMBRE** Sima de San Pedro

**SISTEMA**

**ZONA**

San Pedro

**COMARCA**

Andorra - Sierra de Arcos

**PROVINCIA**

Teruel

**ESPELEOMETRÍA**

410 | -107

**ESPELOMETRÍA SISTEMA**

**UTM - COORDENADA X (m)**

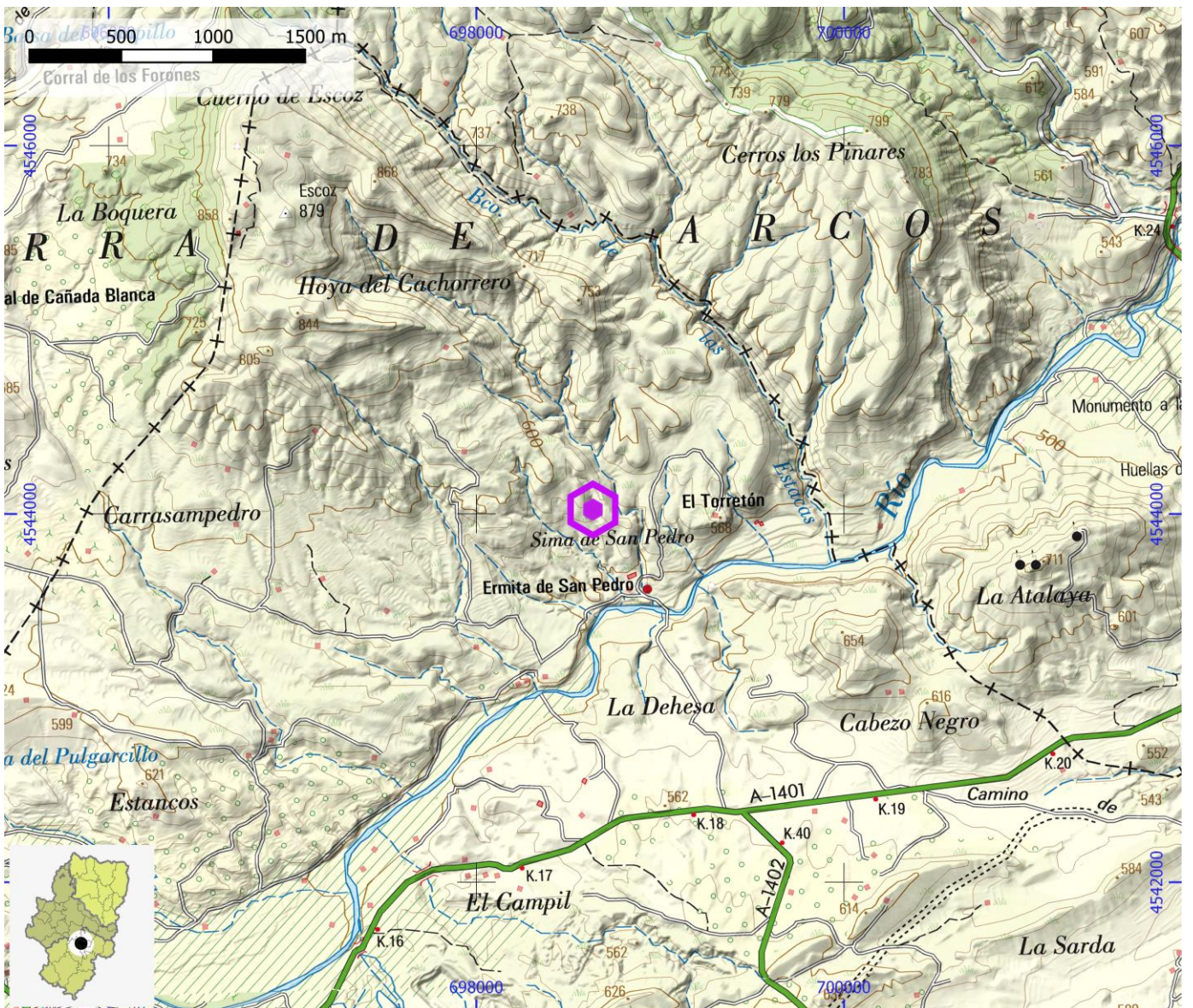
698.634

**UTM - COORDENADA Y (m)**

4.544.024

**ALTITUD (m)**

500





**CAVIDADES**

**ID OMA**

**CAV074**

**NOMBRE** Cija de los Royos (5 bocas)

**SISTEMA**

**ZONA**

Mas de los Royos

**COMARCA**

Maestrazgo

**PROVINCIA**

Teruel

**ESPELEOMETRÍA**

293 | -87

**ESPELOMETRÍA SISTEMA**

**UTM - COORDENADA X (m)**

718.652

**UTM - COORDENADA Y (m)**

4.505.093

**ALTITUD (m)**

1.050

