

RUTAS BTT

ID OMA

BTT001

NOMBRE Alto Gállego BTT 01. La Sarra

ITINERARIO

Sallent de Gállego - Embalse de La Sarra - Sallent de Gállego

CENTRO BTT

Pirineos Alto Gállego

COMARCA

Alto Gállego

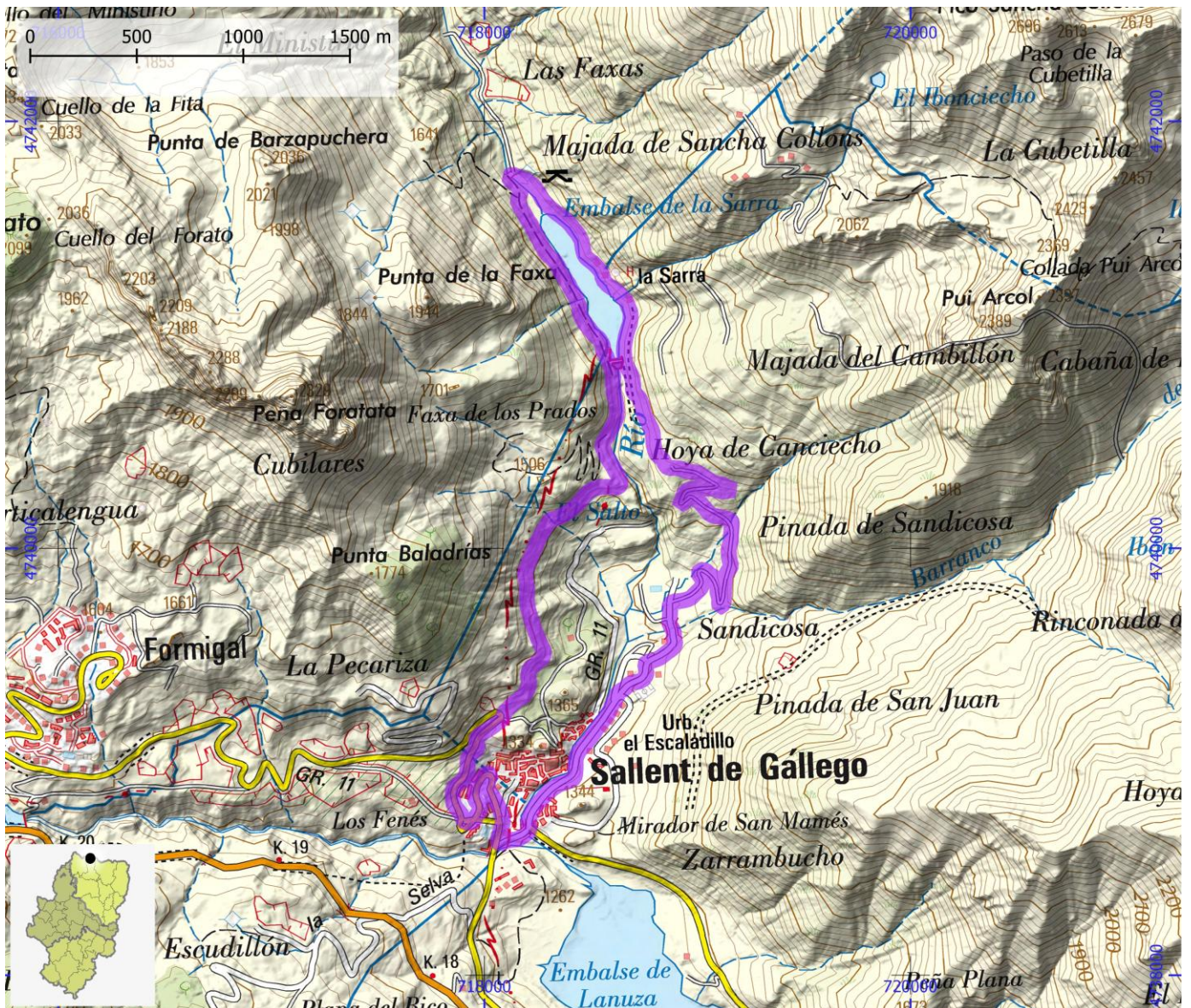
PROVINCIA

Huesca

DIFICULTAD	TIPO DE RECORRIDO	Circular	DESNIVEL DE SUBIDA (m)	390
Azul	SEÑALIZACIÓN	Señalizado	DESNIVEL DE BAJADA (m)	390
	HORARIO	1:30	DISTANCIA HORIZONTAL (km)	9,5

ENLACE WEB 1 <https://aragonbike.turismodearagon.com/ruta/ficha/42>

ENLACE WEB 2 <http://www.bttpirineosaltogallego.com/es/la-sarra.aspx>



RUTAS BTT

ID OMA

BTT002

NOMBRE Alto Gállego BTT 02. Los Fondos

ITINERARIO

Sallent de Gállego - Lanuza - a Panticosa - Lanuza - Sallent de Gállego

CENTRO BTT

Pirineos Alto Gállego

COMARCA

Alto Gállego

PROVINCIA

Huesca

DIFICULTAD	TIPO DE RECORRIDO	Circular	DESNIVEL DE SUBIDA (m)	690
Roja	SEÑALIZACIÓN	Señalizado	DESNIVEL DE BAJADA (m)	685
	HORARIO	2:40	DISTANCIA HORIZONTAL (km)	18,1

ENLACE WEB 1

<https://aragonbike.turismodearagon.com/ruta/ficha/41>

ENLACE WEB 2

<http://www.bttpirineosaltogallego.com/es/los-fondos.aspx>



RUTAS BTT

ID OMA

BTT003

NOMBRE Alto Gállego BTT 03. La Partacua

ITINERARIO

Piedrafita de Jaca - Ibón de Piedrafita - Ibón de las Paúles - Tramacastilla de Tena - Piedrafita de Jaca

CENTRO BTT

Pirineos Alto Gállego

COMARCA

Alto Gállego

PROVINCIA

Huesca

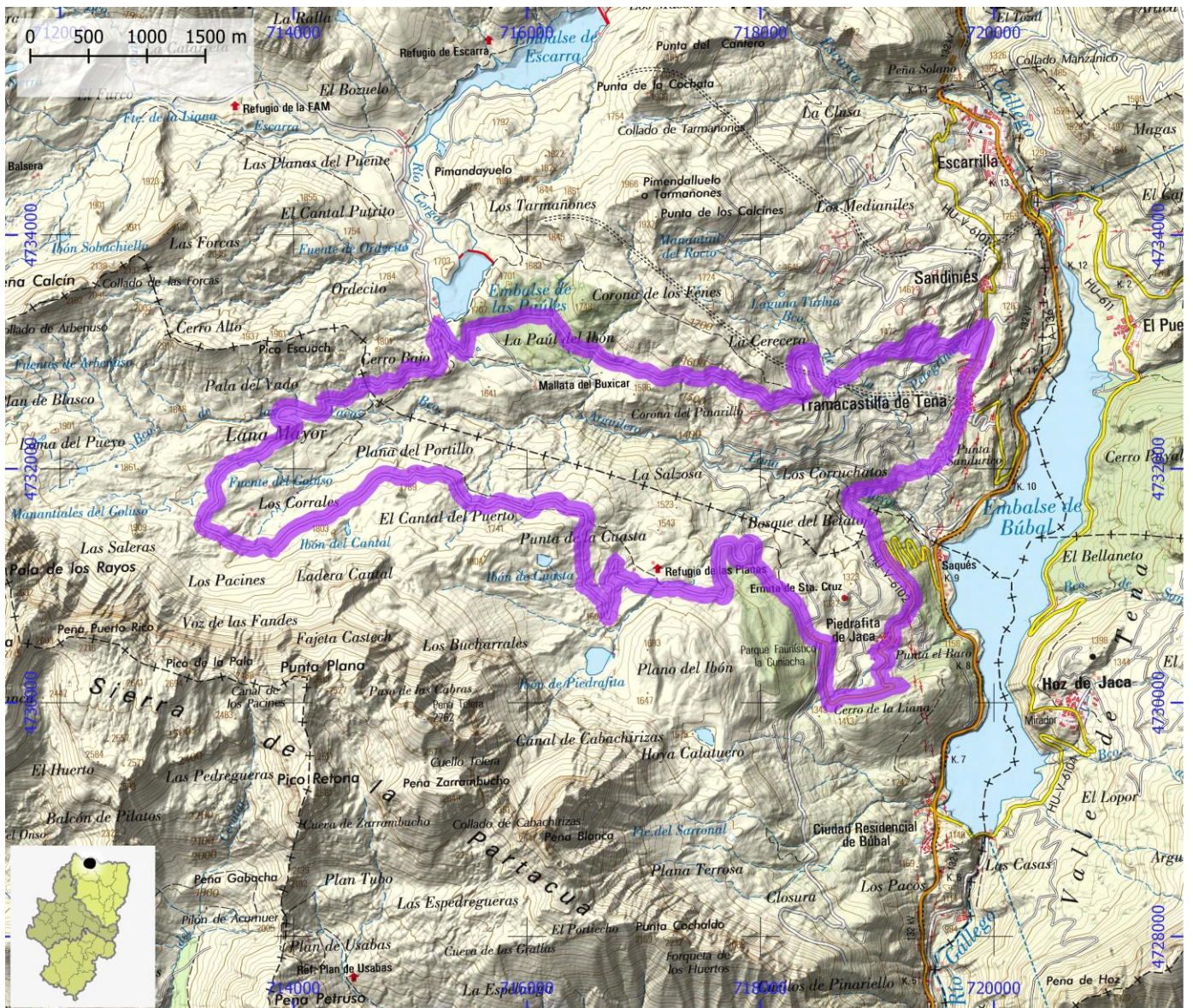
DIFICULTAD	TIPO DE RECORRIDO	Circular	DESNIVEL DE SUBIDA (m)	635
Azul	SEÑALIZACIÓN	Señalizado	DESNIVEL DE BAJADA (m)	645
	HORARIO	3:05	DISTANCIA HORIZONTAL (km)	26,0

ENLACE WEB 1

<https://aragonbike.turismodearagon.com/ruta/ficha/35>

ENLACE WEB 2

<http://www.bttpirineosaltogallego.com/es/la-partacua.aspx>



RUTAS BTT

ID OMA

BTT004

NOMBRE Alto Gállego BTT 04. Vuelta al Pacino

ITINERARIO

Sallent de Gállego - Senda a Punta del Pacino - Sallent de Gállego

CENTRO BTT

Pirineos Alto Gállego

COMARCA

Alto Gállego

PROVINCIA

Huesca

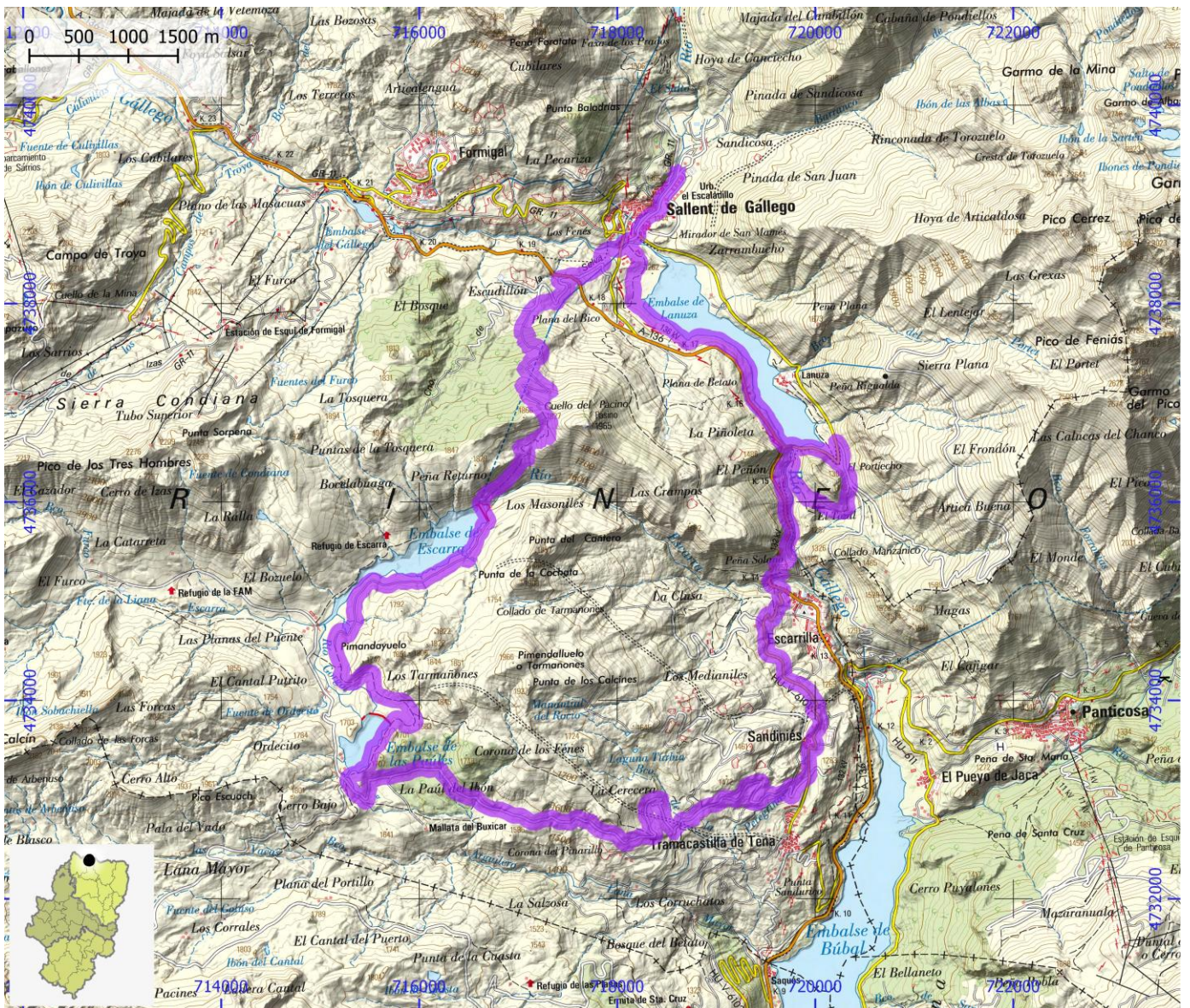
DIFICULTAD	TIPO DE RECORRIDO	Circular	DESNIVEL DE SUBIDA (m)	740
Roja	SEÑALIZACIÓN	No señalizado	DESNIVEL DE BAJADA (m)	740
	HORARIO	2:30	DISTANCIA HORIZONTAL (km)	30,3

ENLACE WEB 1

<https://aragonbike.turismodearagon.com/ruta/ficha/70>

ENLACE WEB 2

<http://www.bttpirineosaltogallego.com/es/vuelta-al-pacino.aspx>



RUTAS BTT

ID OMA

BTT005

NOMBRE Alto Gállego BTT 05. El Verde

ITINERARIO

Panticosa - Collado Sabocos - Ibón de Sabocos - Panticosa

CENTRO BTT

Pirineos Alto Gállego

COMARCA

Alto Gállego

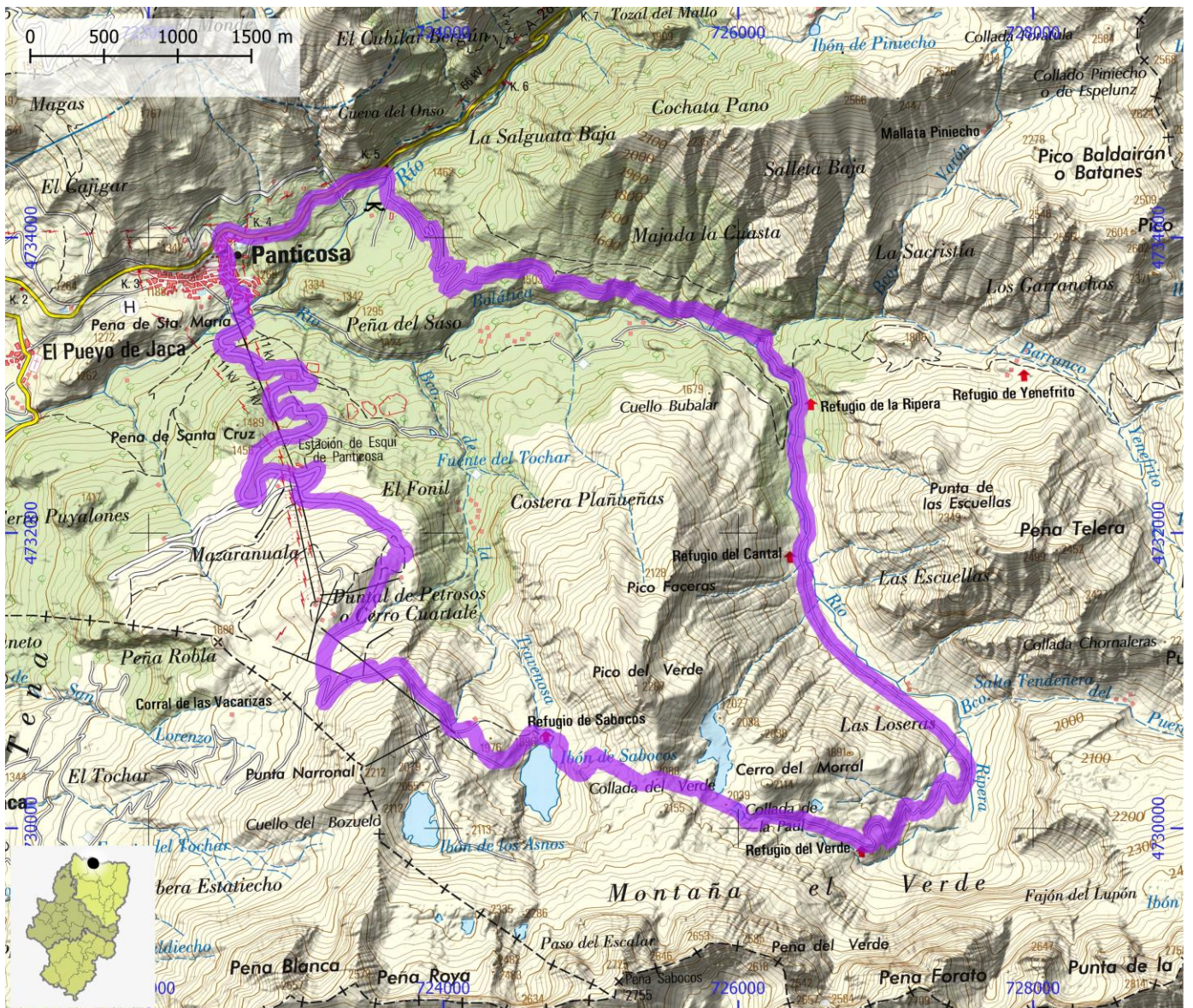
PROVINCIA

Huesca

DIFICULTAD	TIPO DE RECORRIDO	Circular	DESNIVEL DE SUBIDA (m)	1205
Negra	SEÑALIZACIÓN	No señalizado	DESNIVEL DE BAJADA (m)	1200
	HORARIO	4:15	DISTANCIA HORIZONTAL (km)	22,6

ENLACE WEB 1 <https://aragonbike.turismodearagon.com/ruta/ficha/179>

ENLACE WEB 2 <http://www.bttpirineosaltogallego.com/es/el-verde.aspx>



RUTAS BTT

ID OMA

BTT006

NOMBRE Alto Gállego BTT 06. Ibón de los Asnos

ITINERARIO

Hoz de Jaca - Ibón de los Asnos - Hoz de Jaca

CENTRO BTT

Pirineos Alto Gállego

COMARCA

Alto Gállego

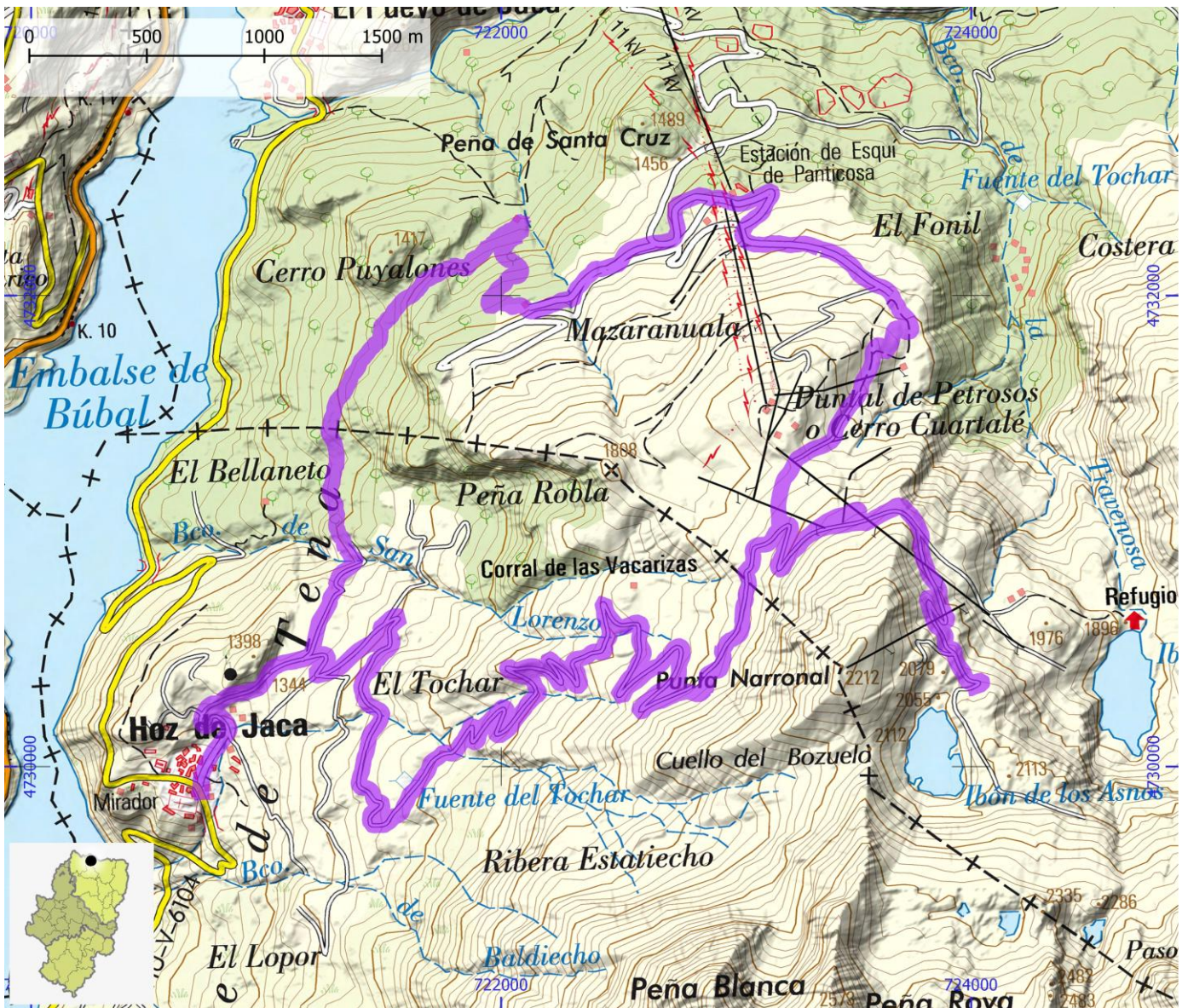
PROVINCIA

Huesca

DIFICULTAD	TIPO DE RECORRIDO	Circular	DESNIVEL DE SUBIDA (m)	1080
Roja	SEÑALIZACIÓN	No señalizado	DESNIVEL DE BAJADA (m)	1075
	HORARIO	3:50	DISTANCIA HORIZONTAL (km)	20,7

ENLACE WEB 1 <https://aragonbike.turismodearagon.com/ruta/ficha/71>

ENLACE WEB 2 <http://www.bttpirineosaltogallego.com/es/ibon-de-los-asnos.aspx>



RUTAS BTT

ID OMA

BTT007

NOMBRE Alto Gállego BTT 07. Yésero

ITINERARIO

Biescas - Yésero - a Gavín - Biescas

CENTRO BTT

Pirineos Alto Gállego

COMARCA

Alto Gállego

PROVINCIA

Huesca

DIFICULTAD

Roja

TIPO DE RECORRIDO

Circular

SEÑALIZACIÓN

Señalizado

HORARIO

3:00

DESNIVEL DE SUBIDA (m)

755

DESNIVEL DE BAJADA (m)

750

DISTANCIA HORIZONTAL (km)

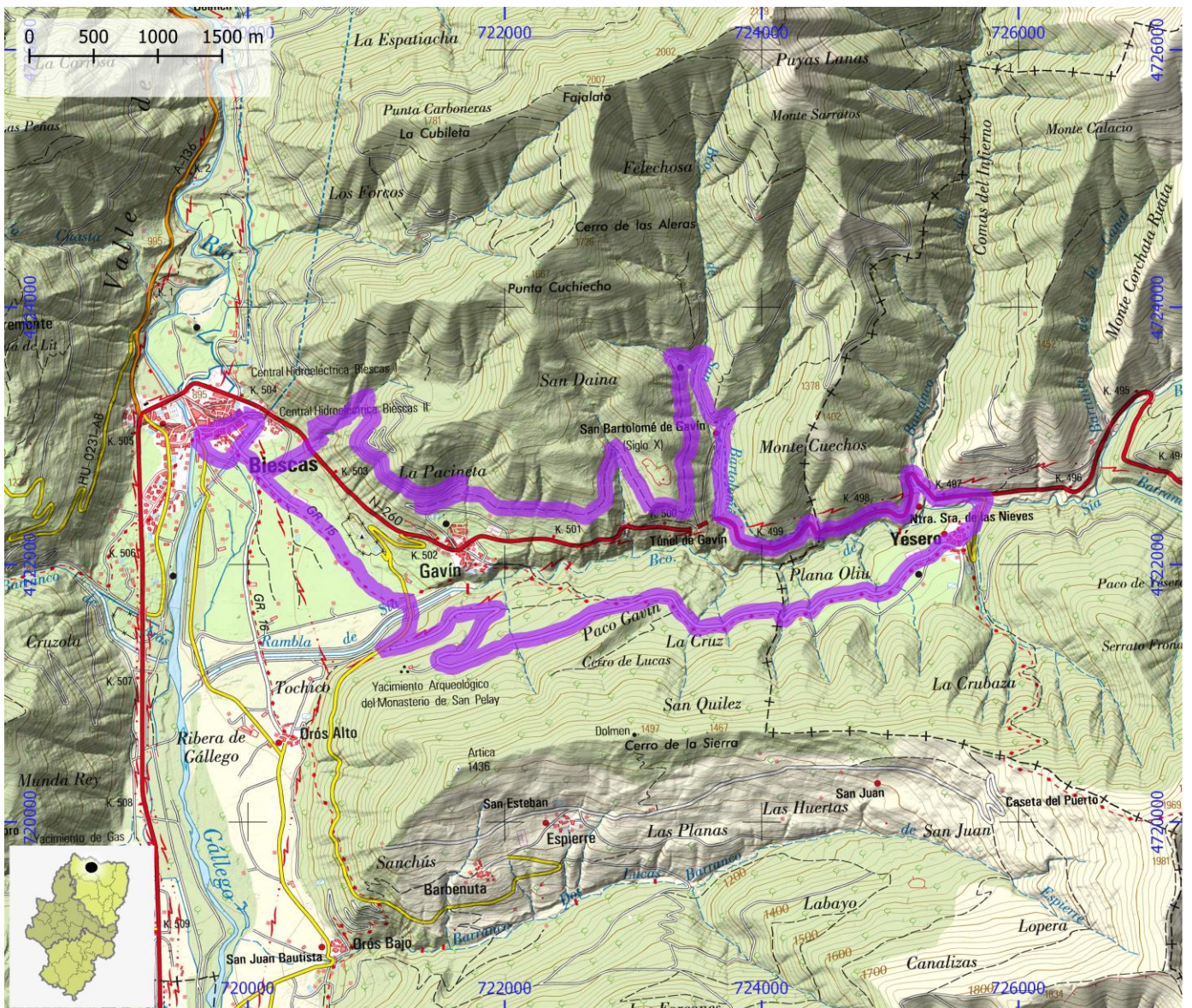
23,2

ENLACE WEB 1

<https://aragonbike.turismodearagon.com/ruta/ficha/226>

ENLACE WEB 2

<http://www.bttpirineosaltogallego.com/es/yesero.asp>



RUTAS BTT

ID OMA

BTT008

NOMBRE Alto Gállego BTT 08. Castillo de Escuer

ITINERARIO

Biescas - Yosa de Sobremonte - Castillo de Escuer - Arguisal - Escuer - Biescas

CENTRO BTT

Pirineos Alto Gállego

COMARCA

Alto Gállego

PROVINCIA

Huesca

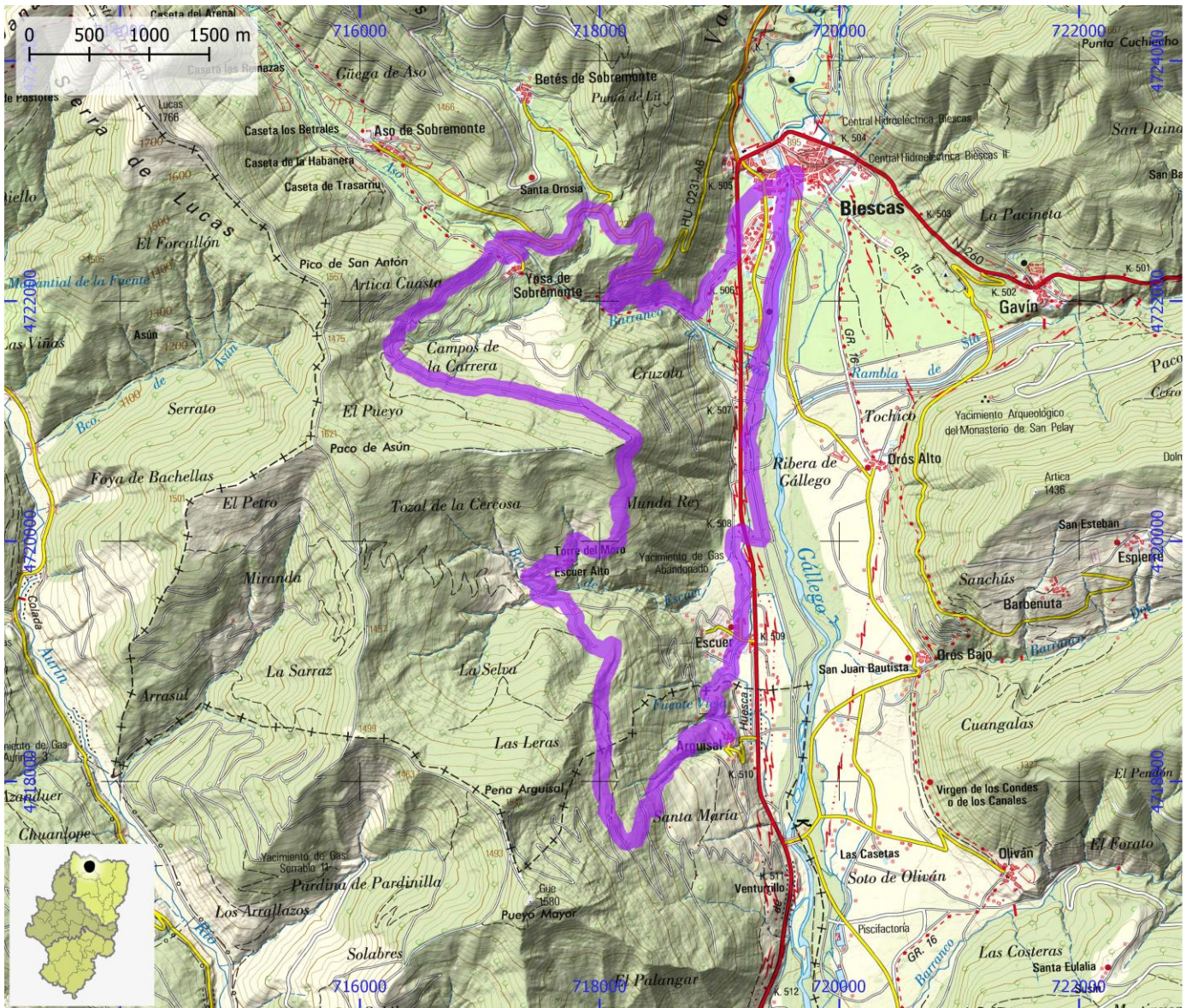
DIFICULTAD	TIPO DE RECORRIDO	Circular	DESNIVEL DE SUBIDA (m)	1245
Negra	SEÑALIZACIÓN	No señalizado	DESNIVEL DE BAJADA (m)	1240
	HORARIO	4:35	DISTANCIA HORIZONTAL (km)	23,5

ENLACE WEB 1

<https://aragonbike.turismodearagon.com/ruta/ficha/209>

ENLACE WEB 2

<http://www.bttpirineosaltogallego.com/es/sobremonte.aspx>



RUTAS BTT

ID OMA

BTT009

NOMBRE Alto Gállego BTT 09. Santa Elena

ITINERARIO

Biescas - Ermita y dólmen de Santa Elena - Biescas

CENTRO BTT

Pirineos Alto Gállego

COMARCA

Alto Gállego

PROVINCIA

Huesca

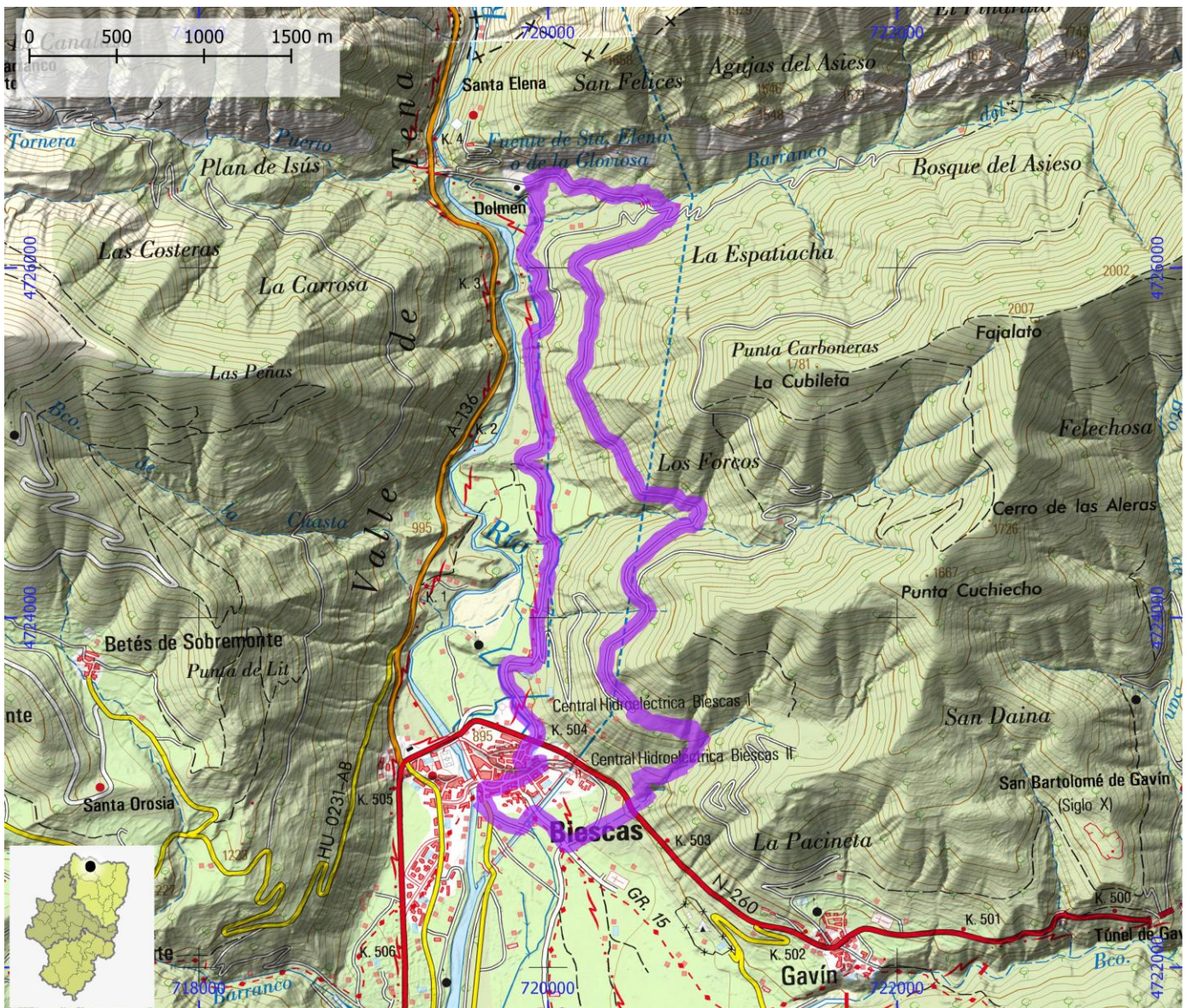
DIFICULTAD	TIPO DE RECORRIDO	Circular	DESNIVEL DE SUBIDA (m)	470
Roja	SEÑALIZACIÓN	Señalizado	DESNIVEL DE BAJADA (m)	465
	HORARIO	1:50	DISTANCIA HORIZONTAL (km)	12,8

ENLACE WEB 1

<https://aragonbike.turismodearagon.com/ruta/ficha/36>

ENLACE WEB 2

<http://www.bttpirineosaltogallego.com/es/santa-elena.aspx>



RUTAS BTT

ID OMA

BTT010

NOMBRE Alto Gállego BTT 10. Lárrede

ITINERARIO

Biescas - Orós Alto - Orós Bajo - Oliván - Susín - Casbas de Jaca - Lárrede - San Juan de Busa - Biescas

CENTRO BTT

Pirineos Alto Gállego

COMARCA

Alto Gállego

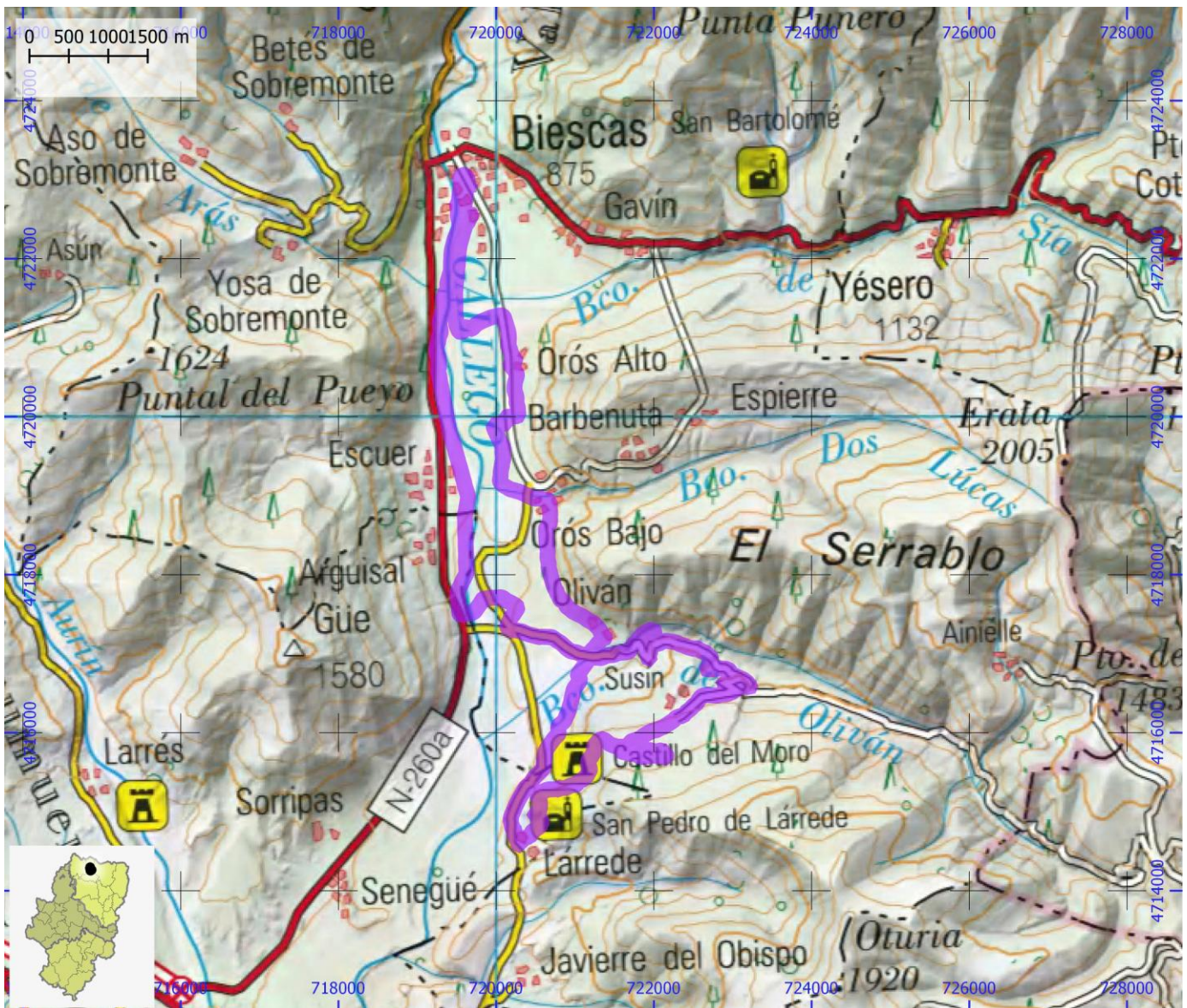
PROVINCIA

Huesca

DIFICULTAD	TIPO DE RECORRIDO	Circular	DESNIVEL DE SUBIDA (m)	550
Roja	SEÑALIZACIÓN	Señalizado	DESNIVEL DE BAJADA (m)	555
	HORARIO	3:10	DISTANCIA HORIZONTAL (km)	28,7

ENLACE WEB 1 <https://aragonbike.turismodearagon.com/ruta/ficha/39>

ENLACE WEB 2 <http://www.bttpirineosaltogallego.com/es/larrede.aspx>



RUTAS BTT

ID OMA

BTT011

NOMBRE Alto Gállego BTT 11. Guarguera

ITINERARIO

Sabiñánigo - Ceresola - Molino Escartín - Guillué - Espín - Orús - San Julián de Basa - Sabiñánigo

CENTRO BTT

Pirineos Alto Gállego

COMARCA

Alto Gállego

PROVINCIA

Huesca

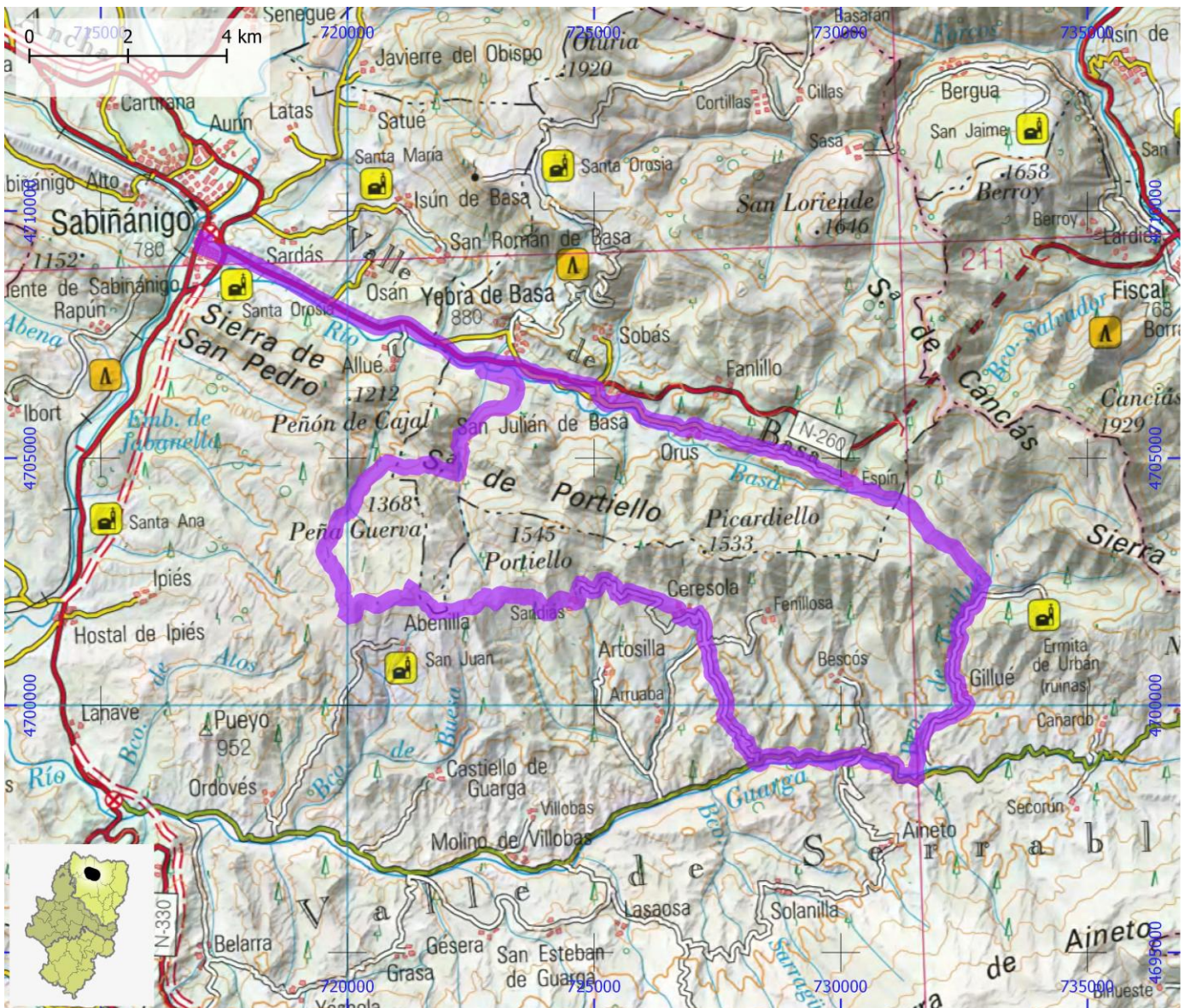
DIFICULTAD	TIPO DE RECORRIDO	Circular	DESNIVEL DE SUBIDA (m)	1465
Negra	SEÑALIZACIÓN	No señalizado	DESNIVEL DE BAJADA (m)	1465
	HORARIO	7:00	DISTANCIA HORIZONTAL (km)	59,8

ENLACE WEB 1

<https://aragonbike.turismodearagon.com/ruta/ficha/227>

ENLACE WEB 2

<http://www.bttpirineosaltogallego.com/es/guarguera.aspx>



RUTAS BTT

ID OMA

BTT012

NOMBRE Alto Gállego BTT 12. Puente las Pilas

ITINERARIO

Sabiñánigo - Aurín - Puente las Pilas - Latas - Sabiñánigo

CENTRO BTT

Pirineos Alto Gállego

COMARCA

Alto Gállego

PROVINCIA

Huesca

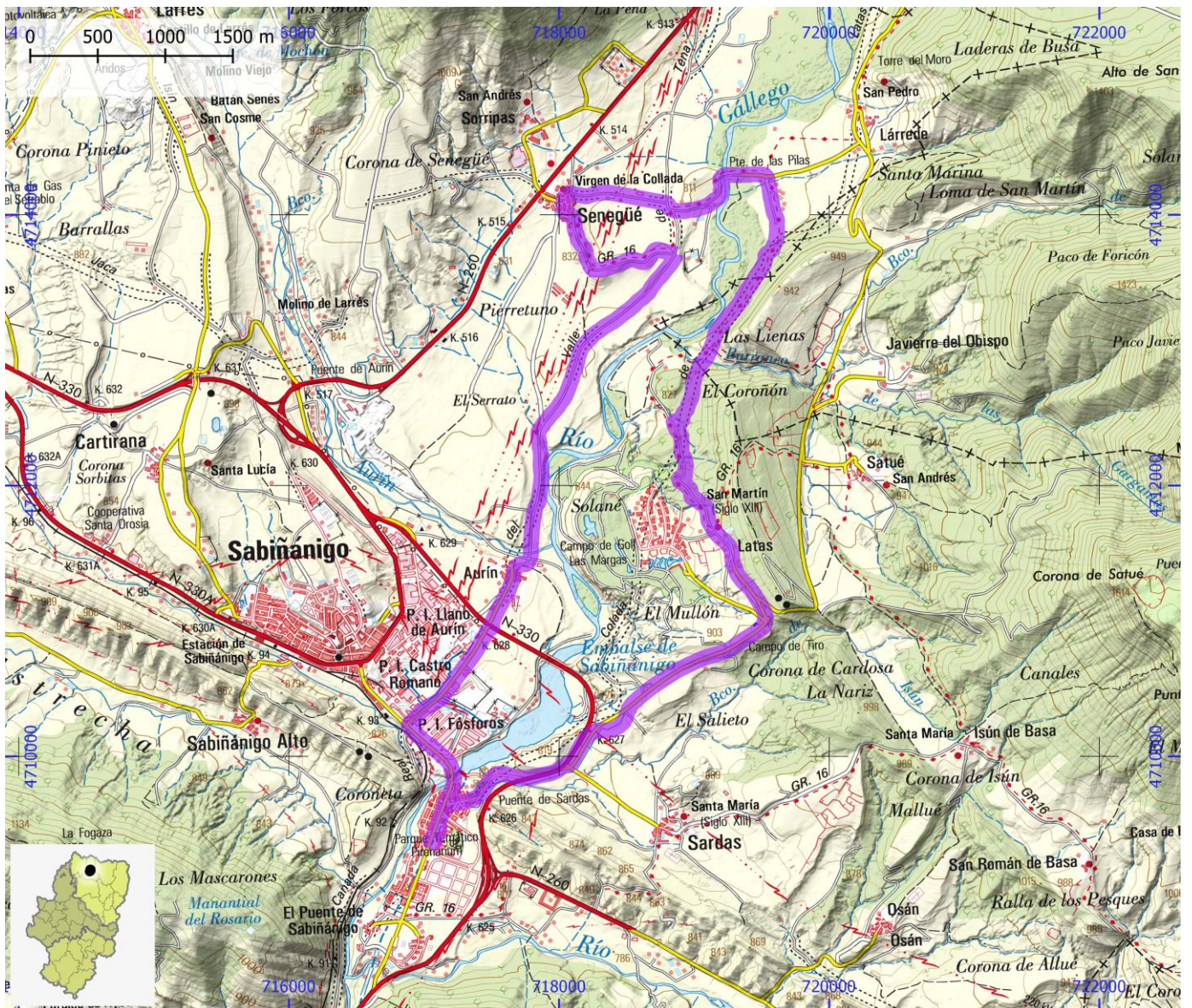
DIFICULTAD	TIPO DE RECORRIDO	Circular	DESNIVEL DE SUBIDA (m)	205
Azul	SEÑALIZACIÓN	Señalizado	DESNIVEL DE BAJADA (m)	200
	HORARIO	1:35	DISTANCIA HORIZONTAL (km)	15,5

ENLACE WEB 1

<https://aragonbike.turismodearagon.com/ruta/ficha/33>

ENLACE WEB 2

<http://www.bttpirineosaltogallego.com/es/puente-las-pilas.aspx>



RUTAS BTT

ID OMA

BTT013

NOMBRE Alto Gállego BTT 13. Yebra

ITINERARIO

Yebra de Basa - Santa Orosia - Casbas de Jaca - Collado de Basarán - Santa Orosia - Yebra de Basa

CENTRO BTT

Pirineos Alto Gállego

COMARCA

Sobrarbe | Alto Gállego

PROVINCIA

Huesca

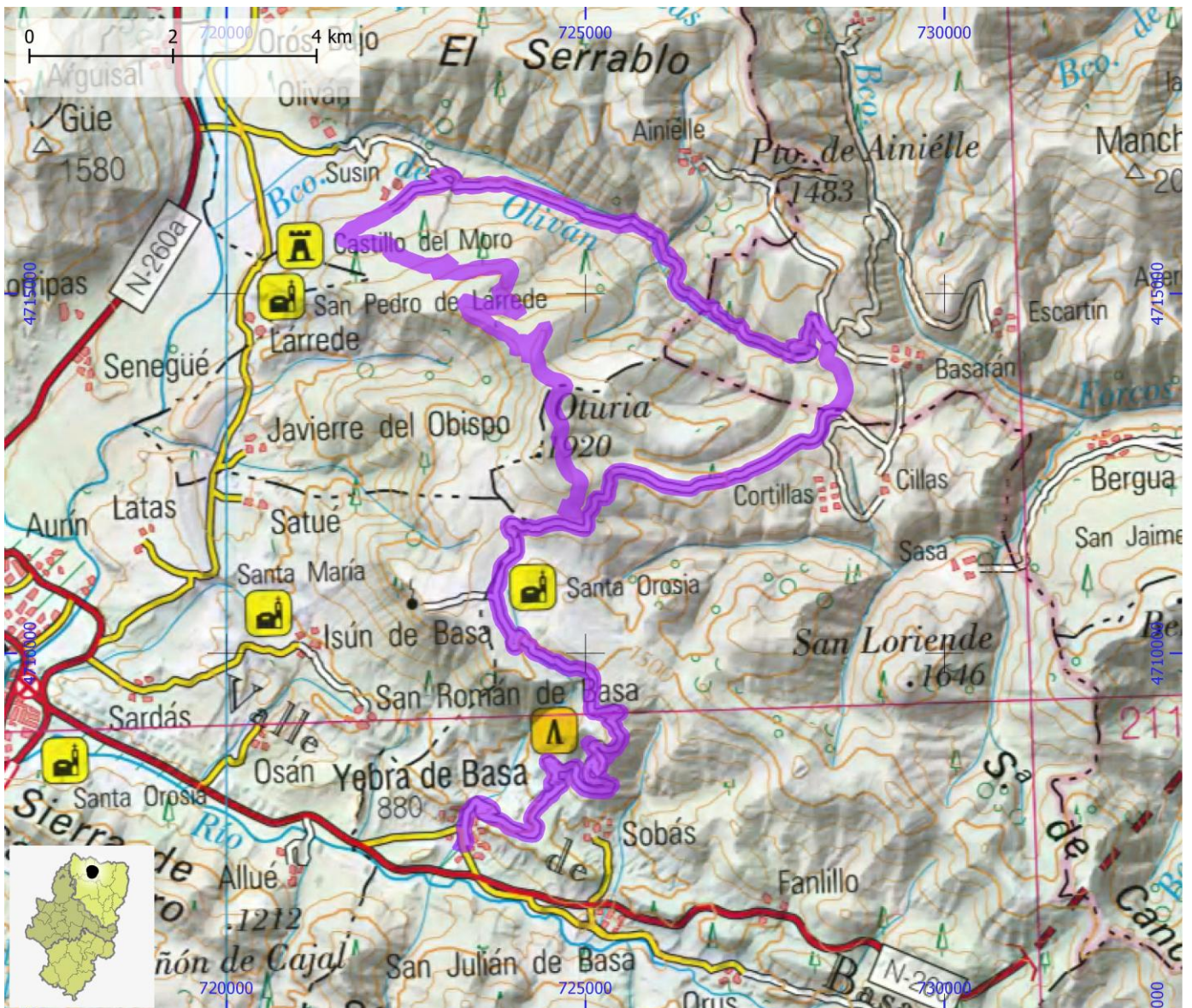
DIFICULTAD	TIPO DE RECORRIDO	Circular	DESNIVEL DE SUBIDA (m)	1095
Negra	SEÑALIZACIÓN	Señalizado	DESNIVEL DE BAJADA (m)	1100
	HORARIO	4:10	DISTANCIA HORIZONTAL (km)	54,1

ENLACE WEB 1

<https://aragonbike.turismodearagon.com/ruta/ficha/46>

ENLACE WEB 2

<http://www.bttpirineosaltogallego.com/es/yebra.aspx>



RUTAS BTT

ID OMA

BTT014

NOMBRE Alto Gállego BTT 14. Oturia

ITINERARIO

Yebra de Basa - Santa Orosia - Peña Oturia - Oliván - Biescas

CENTRO BTT

Pirineos Alto Gállego

COMARCA

Alto Gállego

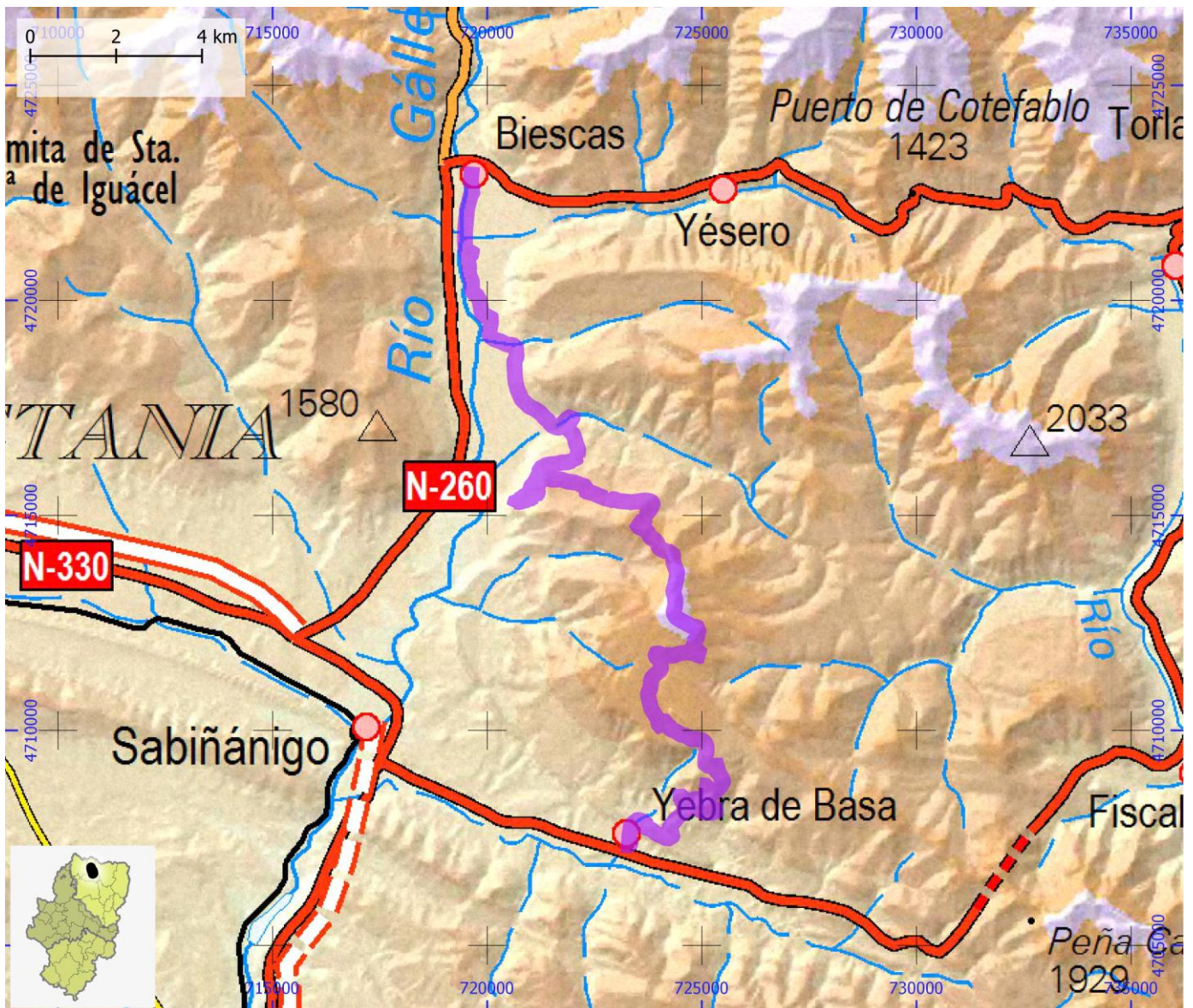
PROVINCIA

Huesca

DIFICULTAD	TIPO DE RECORRIDO	Travesía	DESNIVEL DE SUBIDA (m)	1820
Negra	SEÑALIZACIÓN	No señalizado	DESNIVEL DE BAJADA (m)	1820
	HORARIO	7:10	DISTANCIA HORIZONTAL (km)	33,6

ENLACE WEB 1 <https://aragonbike.turismodearagon.com/ruta/ficha/74>

ENLACE WEB 2 <http://www.bttpirineosaltogallego.com/es/-oturia.aspx>



RUTAS BTT

ID OMA

BTT015

NOMBRE Alto Gállego BTT 15. Isín

ITINERARIO

Isín - Asqués - Acumuer - Isín

CENTRO BTT

Pirineos Alto Gállego

COMARCA

Alto Gállego

PROVINCIA

Huesca

DIFICULTAD

Roja

TIPO DE RECORRIDO

Circular

SEÑALIZACIÓN

Señalizado

HORARIO

1:45

DESNIVEL DE SUBIDA (m)

455

DESNIVEL DE BAJADA (m)

455

DISTANCIA HORIZONTAL (km)

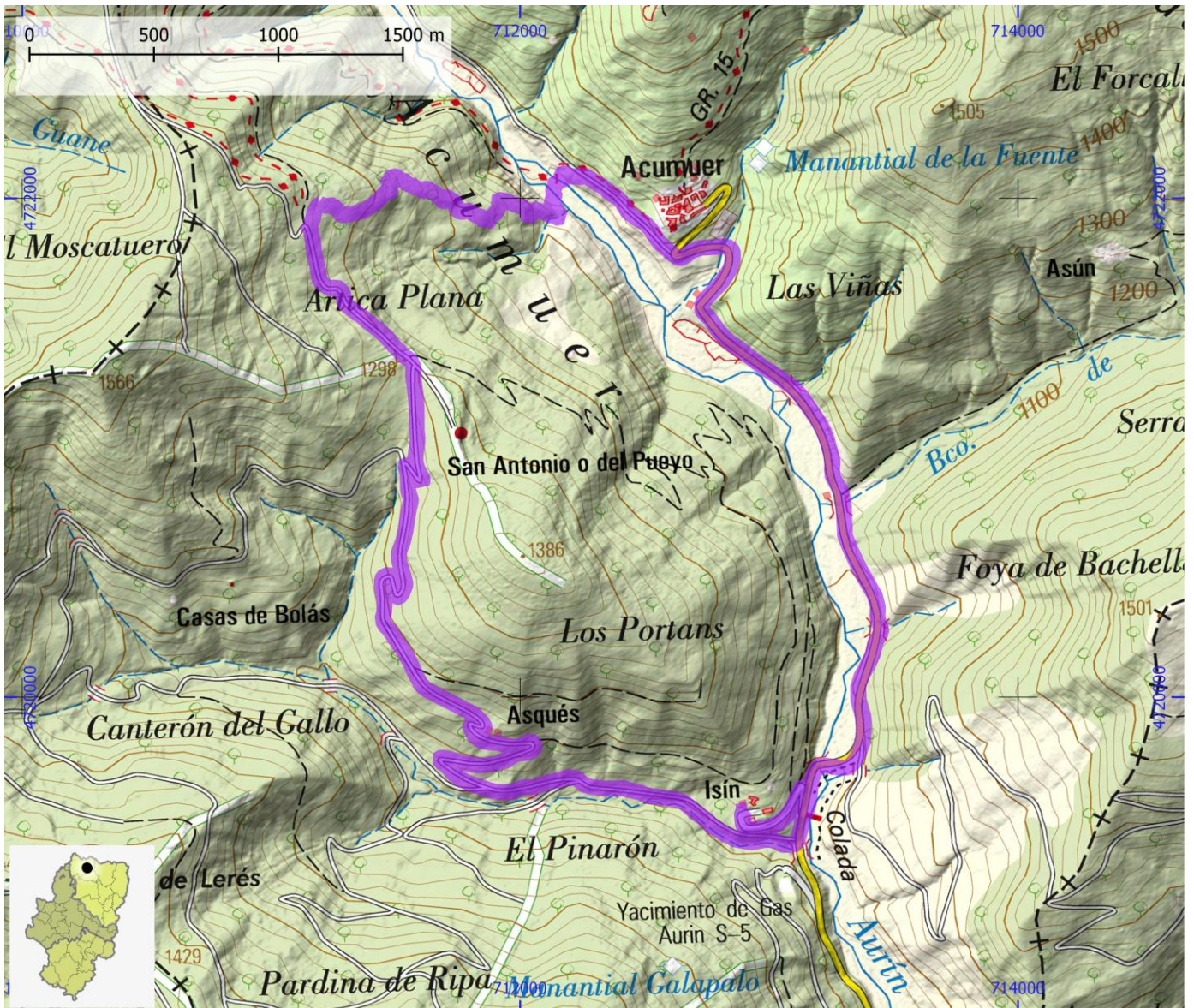
11,7

ENLACE WEB 1

<https://aragonbike.turismodearagon.com/ruta/ficha/34>

ENLACE WEB 2

<http://www.bttpirineosaltogallego.com/es/isin.aspx>



RUTAS BTT

ID OMA

BTT016

NOMBRE Alto Gállego BTT 16. Caldearenas

ITINERARIO

Caldearenas - Latre - Javierrelatre - Caldearenas

CENTRO BTT

Pirineos Alto Gállego

COMARCA

Alto Gállego

PROVINCIA

Huesca

DIFICULTAD	TIPO DE RECORRIDO	Circular	DESNIVEL DE SUBIDA (m)	155
Azul	SEÑALIZACIÓN	Señalizado	DESNIVEL DE BAJADA (m)	160
	HORARIO	1:40	DISTANCIA HORIZONTAL (km)	17,3

ENLACE WEB 1 <https://aragonbike.turismodearagon.com/ruta/ficha/44>

ENLACE WEB 2 <http://www.bttpirineosaltogallego.com/es/caldearenas.aspx>



RUTAS BTT

ID OMA

BTT017

NOMBRE Alto Gállego BTT 17. Oliván

ITINERARIO

Biescas - Orós Alto - Orós Bajo - Oliván - Biescas

CENTRO BTT

Pirineos Alto Gállego

COMARCA

Alto Gállego

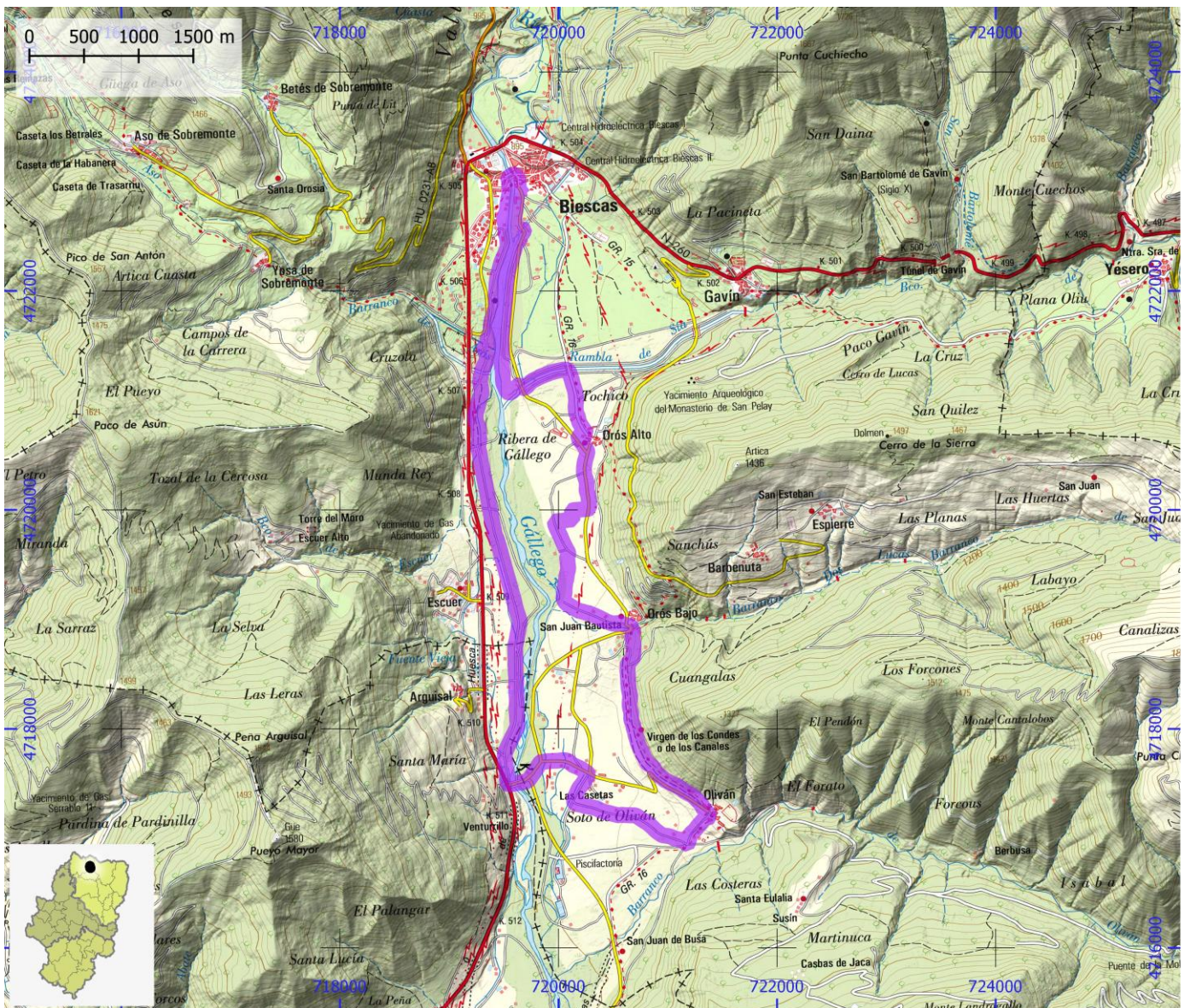
PROVINCIA

Huesca

DIFICULTAD	TIPO DE RECORRIDO	Circular	DESNIVEL DE SUBIDA (m)	165
Azul	SEÑALIZACIÓN	Señalizado	DESNIVEL DE BAJADA (m)	170
	HORARIO	1:40	DISTANCIA HORIZONTAL (km)	16,6

ENLACE WEB 1 <https://aragonbike.turismodearagon.com/ruta/ficha/38>

ENLACE WEB 2 <http://www.bttpirineosaltogallego.com/es/olivan.aspx>



RUTAS BTT

ID OMA

BTT018

NOMBRE Alto Gállego BTT 18. Ibonciecho

ITINERARIO

Sallent de Gállego - La Sarra - Ibonciecho - Sallent de Gállego

CENTRO BTT

Pirineos Alto Gállego

COMARCA

Alto Gállego

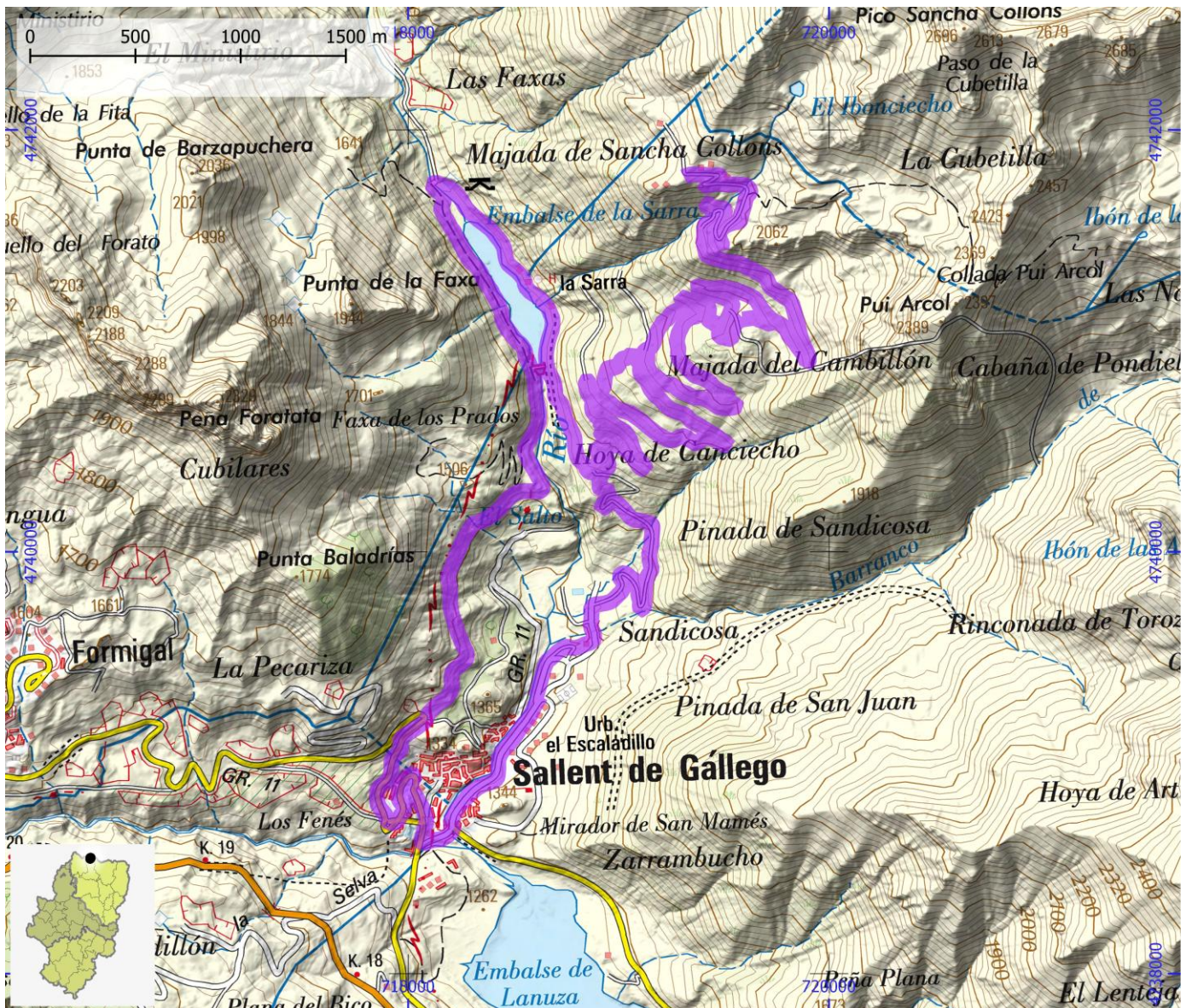
PROVINCIA

Huesca

DIFICULTAD	TIPO DE RECORRIDO	Circular	DESNIVEL DE SUBIDA (m)	1055
Roja	SEÑALIZACIÓN	Señalizado	DESNIVEL DE BAJADA (m)	1050
	HORARIO	3:45	DISTANCIA HORIZONTAL (km)	20,8

ENLACE WEB 1 <https://aragonbike.turismodearagon.com/ruta/ficha/43>

ENLACE WEB 2 <http://www.bttpirineosaltogallego.com/es/ibonciecho.aspx>



RUTAS BTT

ID OMA

BTT019

NOMBRE Alto Gállego BTT 20. Sallent - Lanuza

ITINERARIO

Sallent de Gállego - Lanuza - Sallent de Gállego

CENTRO BTT

Pirineos Alto Gállego

COMARCA

Alto Gállego

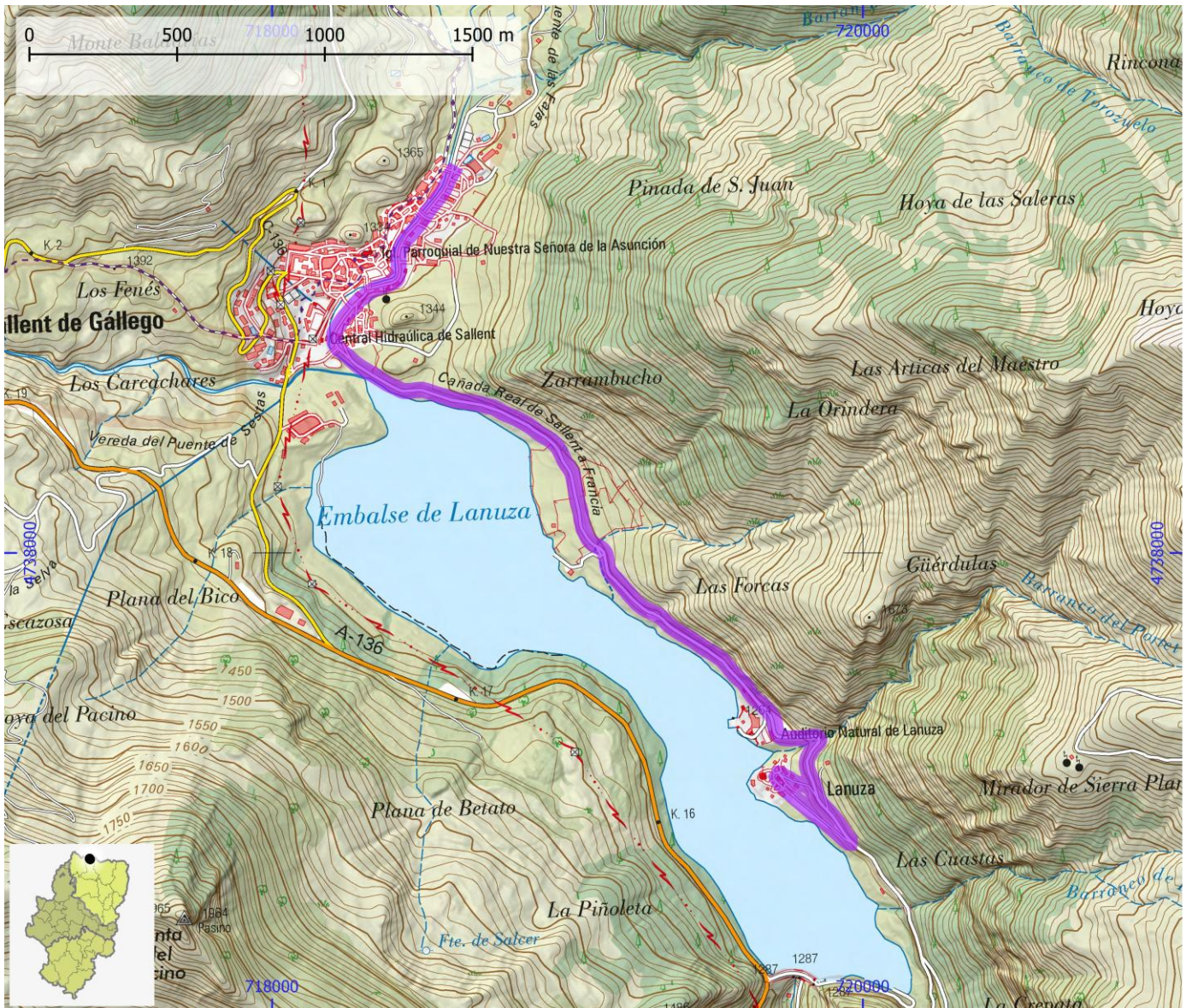
PROVINCIA

Huesca

DIFICULTAD	TIPO DE RECORRIDO	Circular	DESNIVEL DE SUBIDA (m)	120
Verde	SEÑALIZACIÓN	Señalizado	DESNIVEL DE BAJADA (m)	115
	HORARIO	0:50	DISTANCIA HORIZONTAL (km)	7,2

ENLACE WEB 1 <https://aragonbike.turismodearagon.com/ruta/ficha/181>

ENLACE WEB 2 <https://aragonbike.turismodearagon.com/ruta/ficha/181>



RUTAS BTT

ID OMA

BTT020

NOMBRE Alto Gállego BTT 21. Vuelta a los Oroses

ITINERARIO

Biescas - Orós Alto - Orós Bajo - Biescas

CENTRO BTT

Pirineos Alto Gállego

COMARCA

Alto Gállego

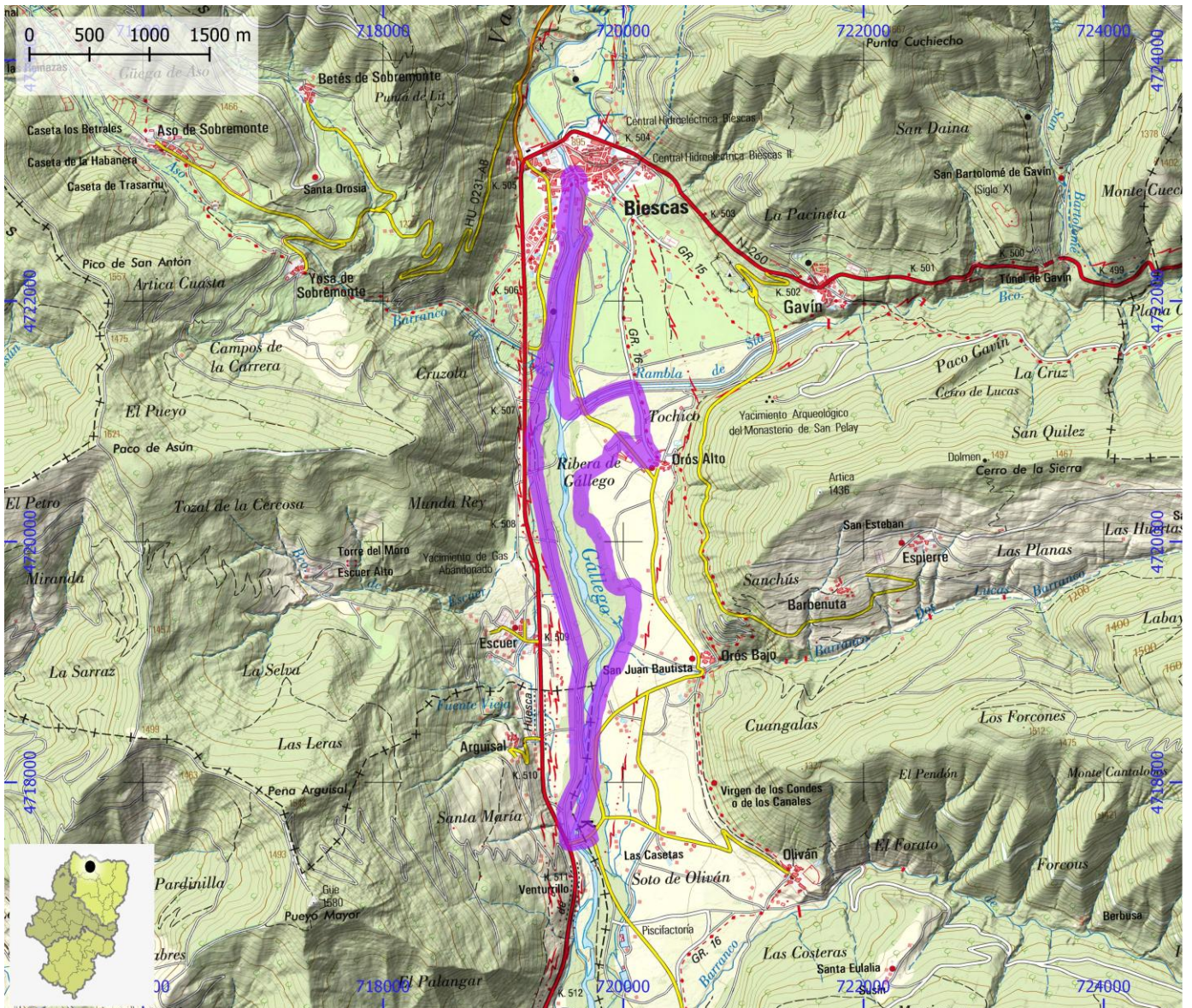
PROVINCIA

Huesca

DIFICULTAD	TIPO DE RECORRIDO	Circular	DESNIVEL DE SUBIDA (m)	65
Verde	SEÑALIZACIÓN	Señalizado	DESNIVEL DE BAJADA (m)	65
	HORARIO	1:15	DISTANCIA HORIZONTAL (km)	13,8

ENLACE WEB 1 <https://aragonbike.turismodearagon.com/ruta/ficha/37>

ENLACE WEB 2 <http://www.bttpirineosaltogallego.com/es/vuelta-a-los-oroses.aspx>



RUTAS BTT

ID OMA

BTT021

NOMBRE Alto Gállego BTT 22. Las Magas

ITINERARIO

Panticosa - Collado Manzanico - Panticosa

CENTRO BTT

Pirineos Alto Gállego

COMARCA

Alto Gállego

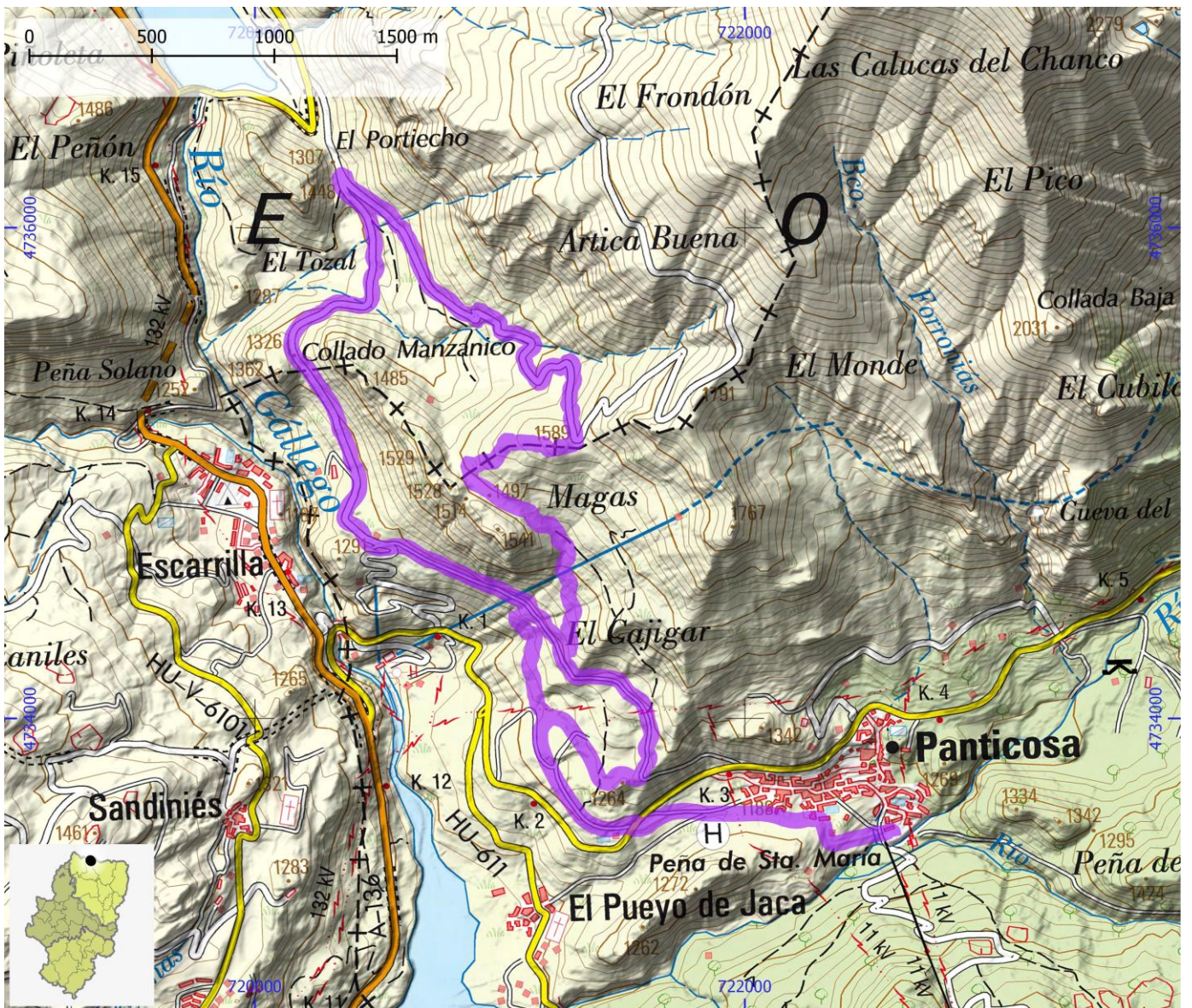
PROVINCIA

Huesca

DIFICULTAD	TIPO DE RECORRIDO	Circular	DESNIVEL DE SUBIDA (m)	615
Roja	SEÑALIZACIÓN	Señalizado	DESNIVEL DE BAJADA (m)	610
	HORARIO	2:10	DISTANCIA HORIZONTAL (km)	12,5

ENLACE WEB 1 <https://aragonbike.turismodearagon.com/ruta/ficha/40>

ENLACE WEB 2 <http://www.bttpirineosaltogallego.com/es/las-magas.aspx>



RUTAS BTT

ID OMA

BTT022

NOMBRE Alto Gállego BTT 23. Gésera

ITINERARIO

Gésera - San Esteban de Guarga - Lasaosa - Ibrique - Gésera

CENTRO BTT

Pirineos Alto Gállego

COMARCA

Alto Gállego

PROVINCIA

Huesca

DIFICULTAD

Roja

TIPO DE RECORRIDO

Circular

SEÑALIZACIÓN

Señalizado

HORARIO

2:35

DESNIVEL DE SUBIDA (m)

675

DESNIVEL DE BAJADA (m)

675

DISTANCIA HORIZONTAL (km)

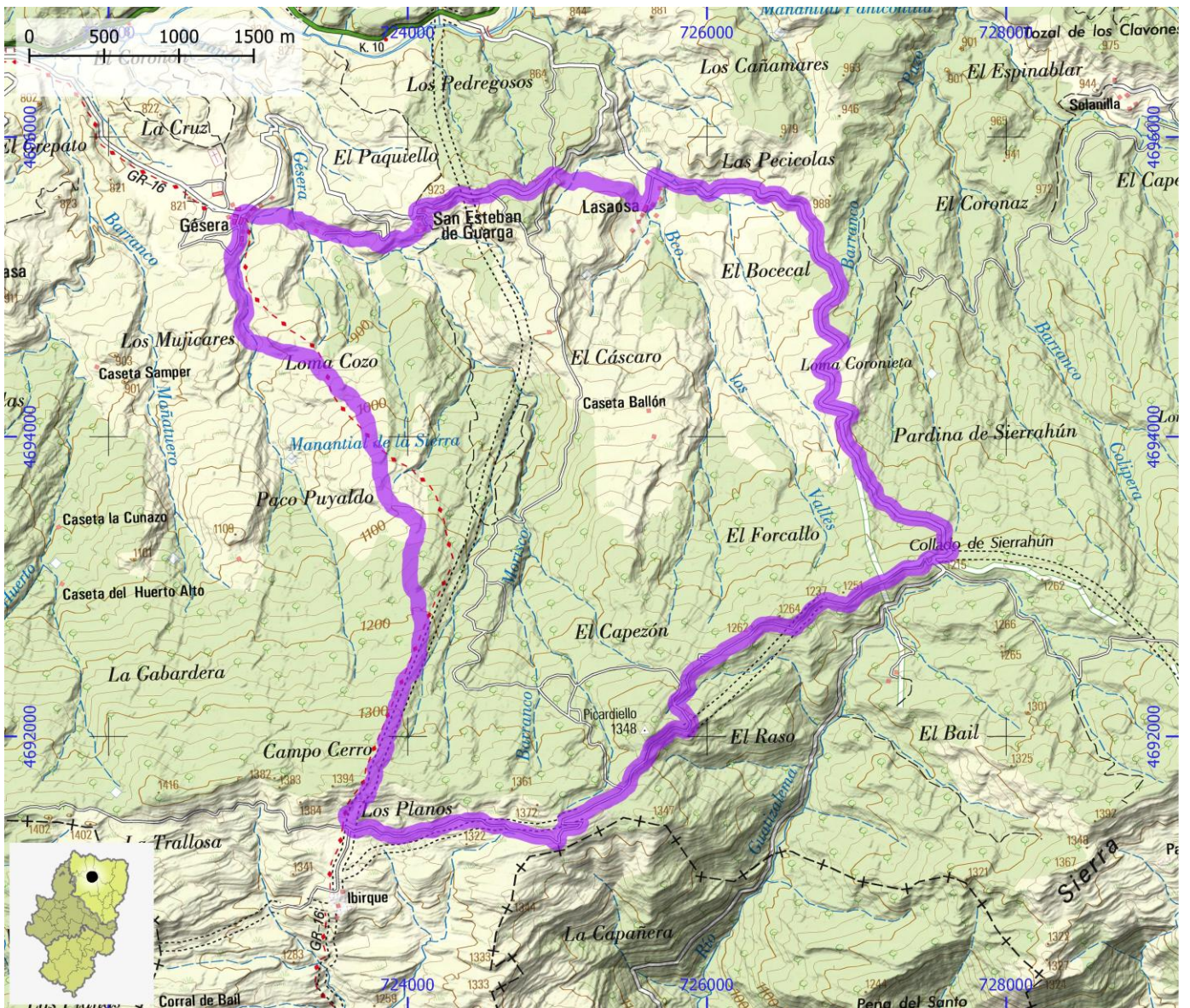
18,7

ENLACE WEB 1

<https://aragonbike.turismodearagon.com/ruta/ficha/45>

ENLACE WEB 2

<http://www.bttpirineosaltogallego.com/es/gesera.aspx>



RUTAS BTT

ID OMA

BTT023

NOMBRE Alto Gállego BTT 24. Arrieras

ITINERARIO

Gavín - Monte Cuechas - Cerro de Iguarra - Gavín

CENTRO BTT

Pirineos Alto Gállego

COMARCA

Alto Gállego

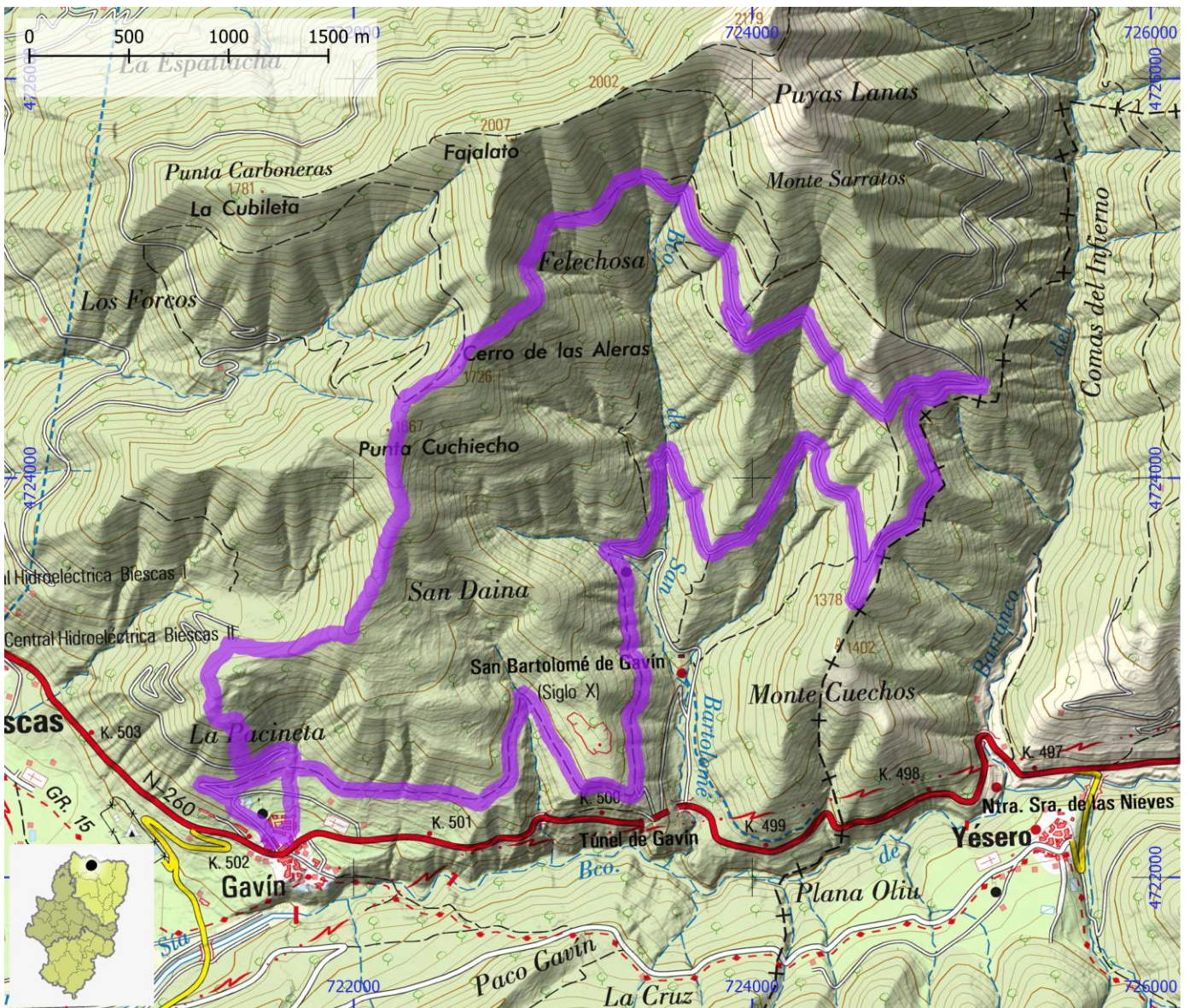
PROVINCIA

Huesca

DIFICULTAD	TIPO DE RECORRIDO	Circular	DESNIVEL DE SUBIDA (m)	1005
Roja	SEÑALIZACIÓN	Señalizado	DESNIVEL DE BAJADA (m)	1005
	HORARIO	3:30	DISTANCIA HORIZONTAL (km)	18,6

ENLACE WEB 1 <https://aragonbike.turismodearagon.com/ruta/ficha/120>

ENLACE WEB 2 <http://www.bttpirineosaltogallego.com/es/arrieras.aspx>



RUTAS BTT

ID OMA

BTT024

NOMBRE Alto Gállego BTT 25. Serrato Cuchiecho

ITINERARIO

Gavín -Cuechos - Punta Puñeros - Punta Cuchiechos - Gavín

CENTRO BTT

Pirineos Alto Gállego

COMARCA

Alto Gállego

PROVINCIA

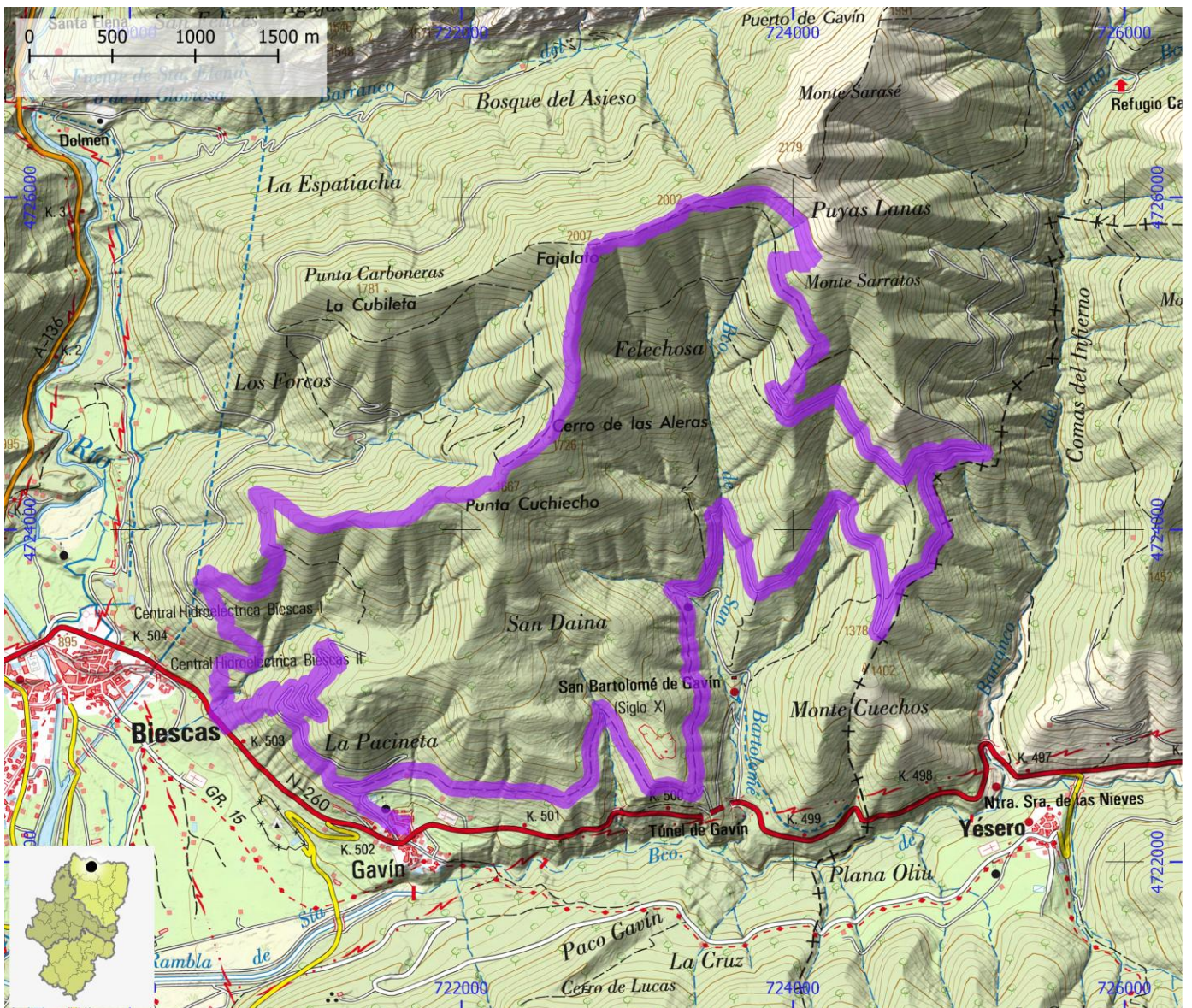
Huesca

DIFICULTAD	TIPO DE RECORRIDO	Circular	DESNIVEL DE SUBIDA (m)	1540
Negra	SEÑALIZACIÓN	Señalizado	DESNIVEL DE BAJADA (m)	1540
	HORARIO	5:00	DISTANCIA HORIZONTAL (km)	26,0

ENLACE WEB 1

ENLACE WEB 2

<http://www.bttpirineosaltogallego.com/es/serrato-cuchiecho.aspx>



RUTAS BTT

ID OMA

BTT025

NOMBRE Alto Gállego BTT 26. Valle de San Bartolomé

ITINERARIO

Gavín -barranco de San Bartolomé - Cuechos - Serrato - San Bartolomé - Gavín

CENTRO BTT

Pirineos Alto Gállego

COMARCA

Alto Gállego

PROVINCIA

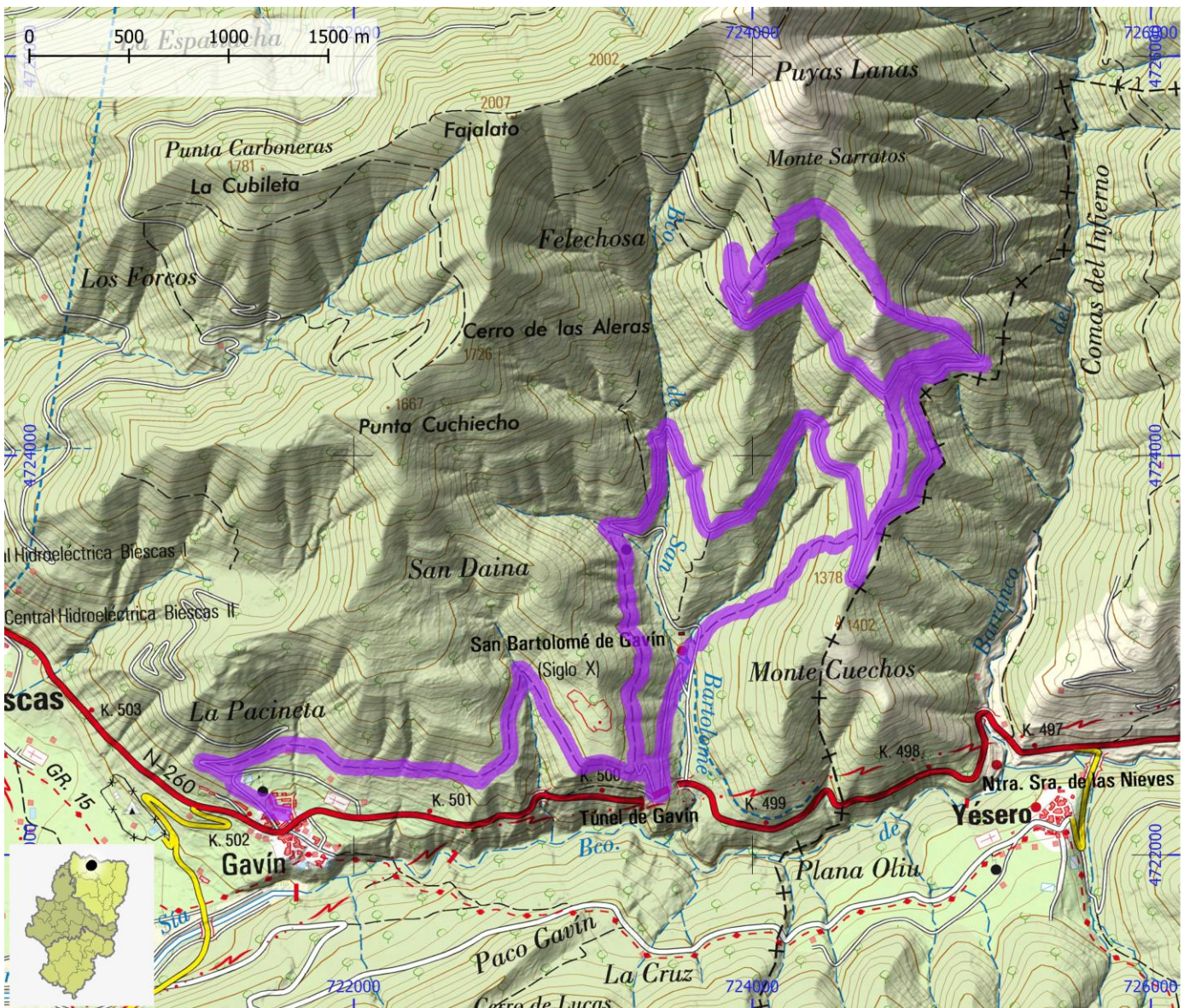
Huesca

DIFICULTAD	TIPO DE RECORRIDO	Circular	DESNIVEL DE SUBIDA (m)	1060
Roja	SEÑALIZACIÓN	Señalizado	DESNIVEL DE BAJADA (m)	1060
	HORARIO	4:20	DISTANCIA HORIZONTAL (km)	21,2

ENLACE WEB 1

ENLACE WEB 2

<http://www.bttpirineosaltogallego.com/es/valle-de-san-bartolome.aspx>



RUTAS BTT

ID OMA

BTT026

NOMBRE Alto Gállego BTT 27. Erata

ITINERARIO

Biescas - Oros Alto - Barbenuta - Espierre - Erata - Yesero - Biescas

CENTRO BTT

Pirineos Alto Gállego

COMARCA

Sobrarbe | Alto Gállego

PROVINCIA

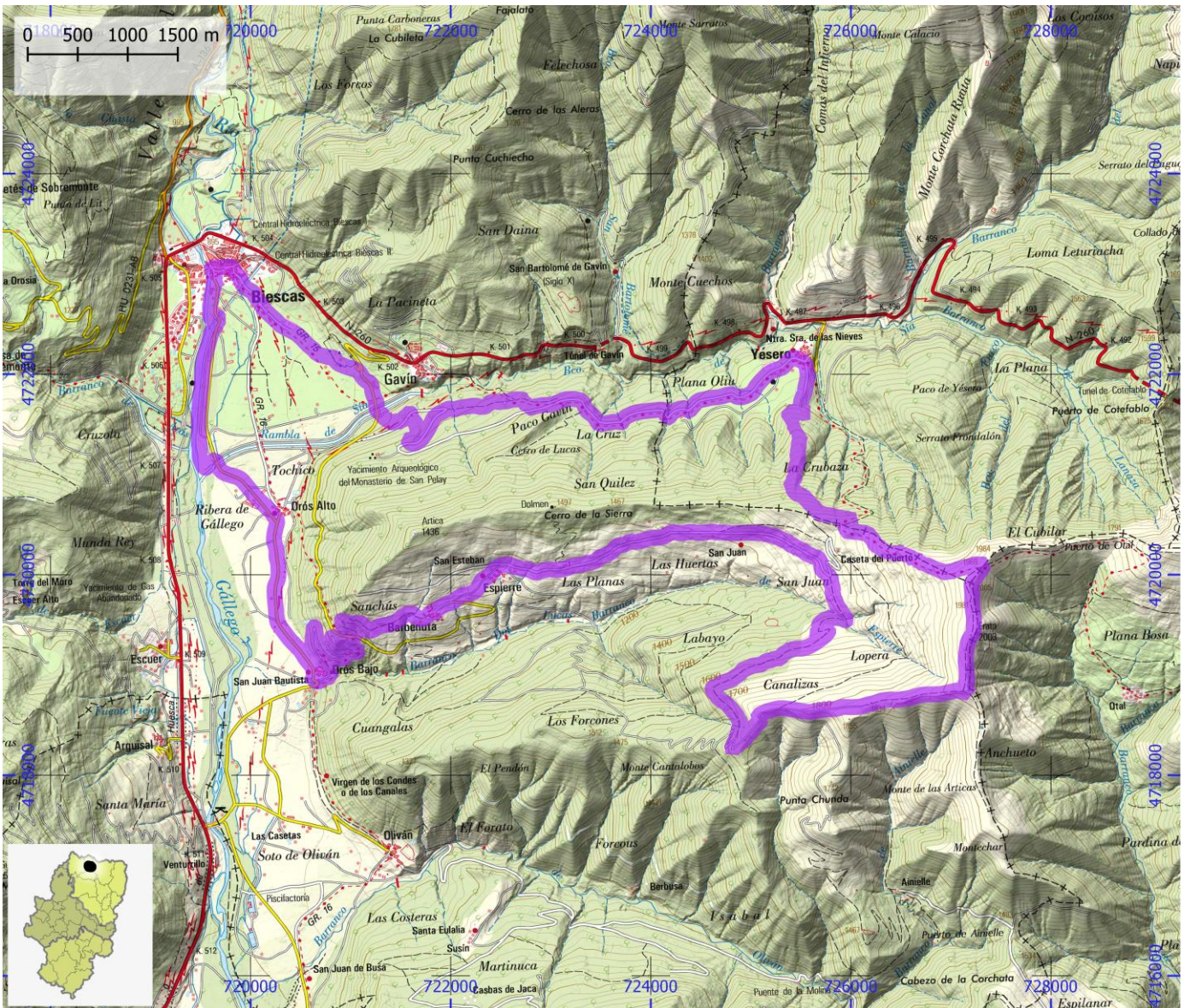
Huesca

DIFICULTAD	TIPO DE RECORRIDO	Circular	DESNIVEL DE SUBIDA (m)	1250
Negra	SEÑALIZACIÓN	Señalizado	DESNIVEL DE BAJADA (m)	1250
	HORARIO	4:30	DISTANCIA HORIZONTAL (km)	33,1

ENLACE WEB 1

ENLACE WEB 2

<http://www.bttpirineosaltogallego.com/es/erata.aspx>



RUTAS BTT

ID OMA

BTT027

NOMBRE Alto Gállego BTT 28. Javierrelatre

ITINERARIO

Javierrelatre - Pardina de Lores - Artaso - Sieso - Javierrelatre

CENTRO BTT

Pirineos Alto Gállego

COMARCA

Alto Gállego

PROVINCIA

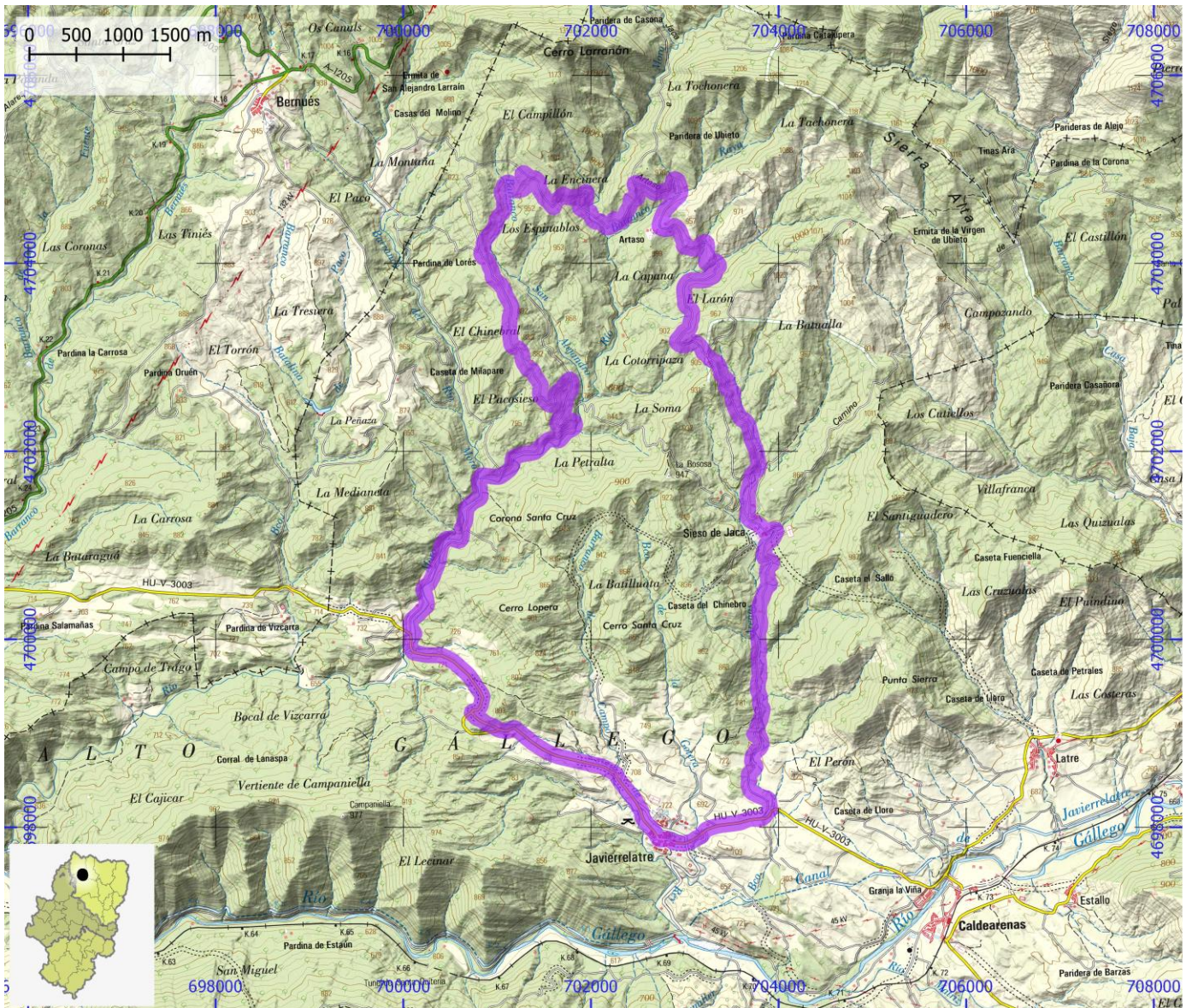
Huesca

DIFICULTAD	TIPO DE RECORRIDO	Circular	DESNIVEL DE SUBIDA (m)	530
Azul	SEÑALIZACIÓN	Señalizado	DESNIVEL DE BAJADA (m)	530
	HORARIO	3:00	DISTANCIA HORIZONTAL (km)	25,2

ENLACE WEB 1

ENLACE WEB 2

<http://www.bttpirineosaltogallego.com/es/javierrelatre.asp>



RUTAS BTT

ID OMA

BTT028

NOMBRE Alto Gállego BTT 29. La Ralla de Rapún

ITINERARIO

Sabiñánigo - Pardina de Ayes - Abena - bort - Sabiñánigo

CENTRO BTT

Pirineos Alto Gállego

COMARCA

La Jacetania | Alto Gállego

PROVINCIA

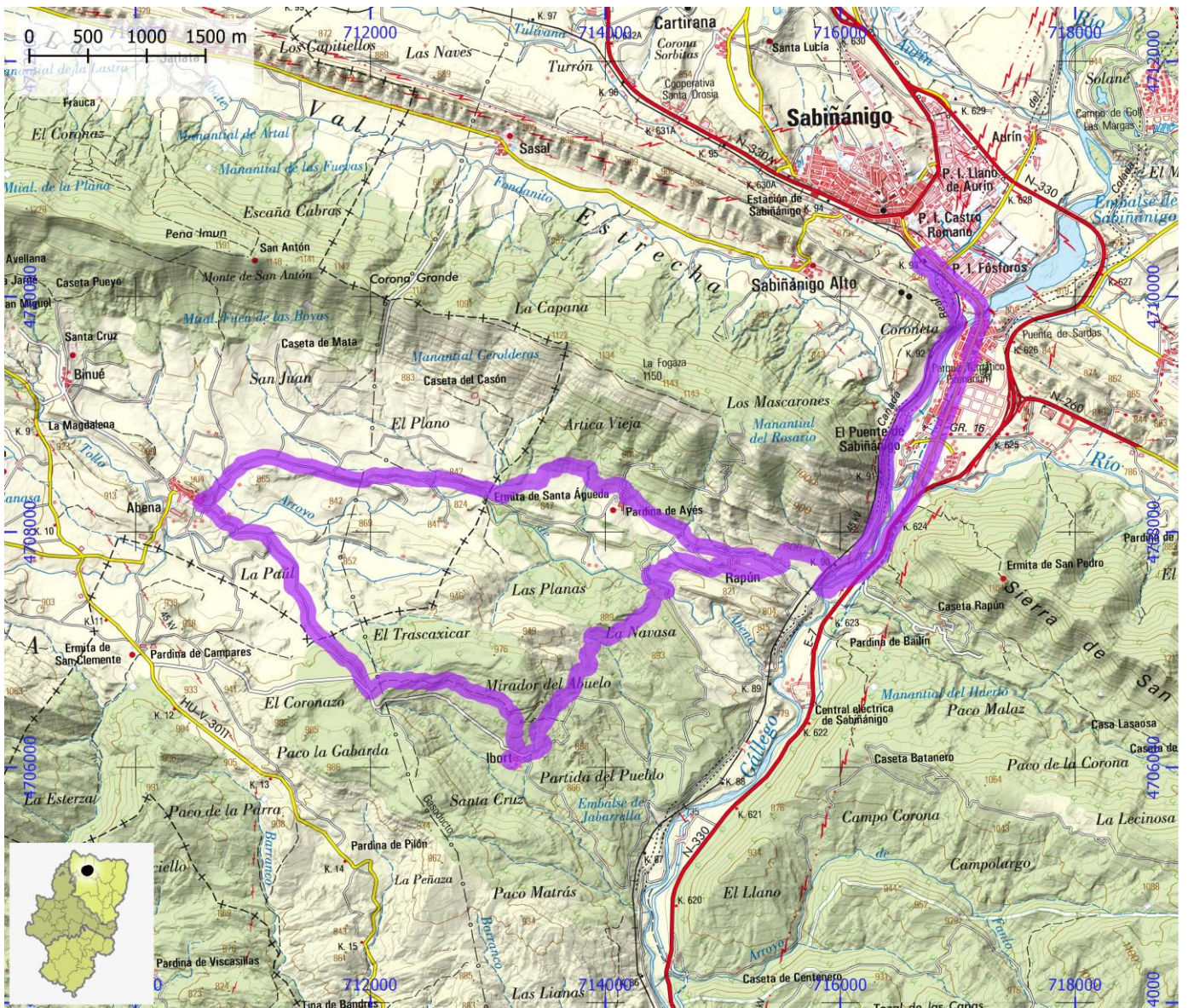
Huesca

DIFICULTAD	TIPO DE RECORRIDO	Circular	DESNIVEL DE SUBIDA (m)	465
Roja	SEÑALIZACIÓN	Señalizado	DESNIVEL DE BAJADA (m)	465
	HORARIO	3:00	DISTANCIA HORIZONTAL (km)	22,5

ENLACE WEB 1

ENLACE WEB 2

<http://www.bttpirineosaltogallego.com/es/la-ralla-de-rapun.aspx>



RUTAS BTT

ID OMA

BTT029

NOMBRE Alto Gállego BTT 30. Vuelta a Susín

ITINERARIO

Biescas - Oros Bajo - Oliván - Susín - Oliven - Oros Bajo - Biescas

CENTRO BTT

Pirineos Alto Gállego

COMARCA

Alto Gállego

PROVINCIA

Huesca

DIFICULTAD	TIPO DE RECORRIDO	Circular	DESNIVEL DE SUBIDA (m)	825
Roja	SEÑALIZACIÓN	Señalizado	DESNIVEL DE BAJADA (m)	825
	HORARIO	4:00	DISTANCIA HORIZONTAL (km)	27,3

ENLACE WEB 1

ENLACE WEB 2

<http://www.bttpirineosaltogallego.com/es/vuelta-a-susin.aspx>



RUTAS BTT

ID OMA

BTT030

NOMBRE Alto Gállego BTT 31. Valle de Asieso

ITINERARIO

Biescas - Fuen d'a Chaimona - Dolmen de Santa Elena - Biescas

CENTRO BTT

Pirineos Alto Gállego

COMARCA

Alto Gállego

PROVINCIA

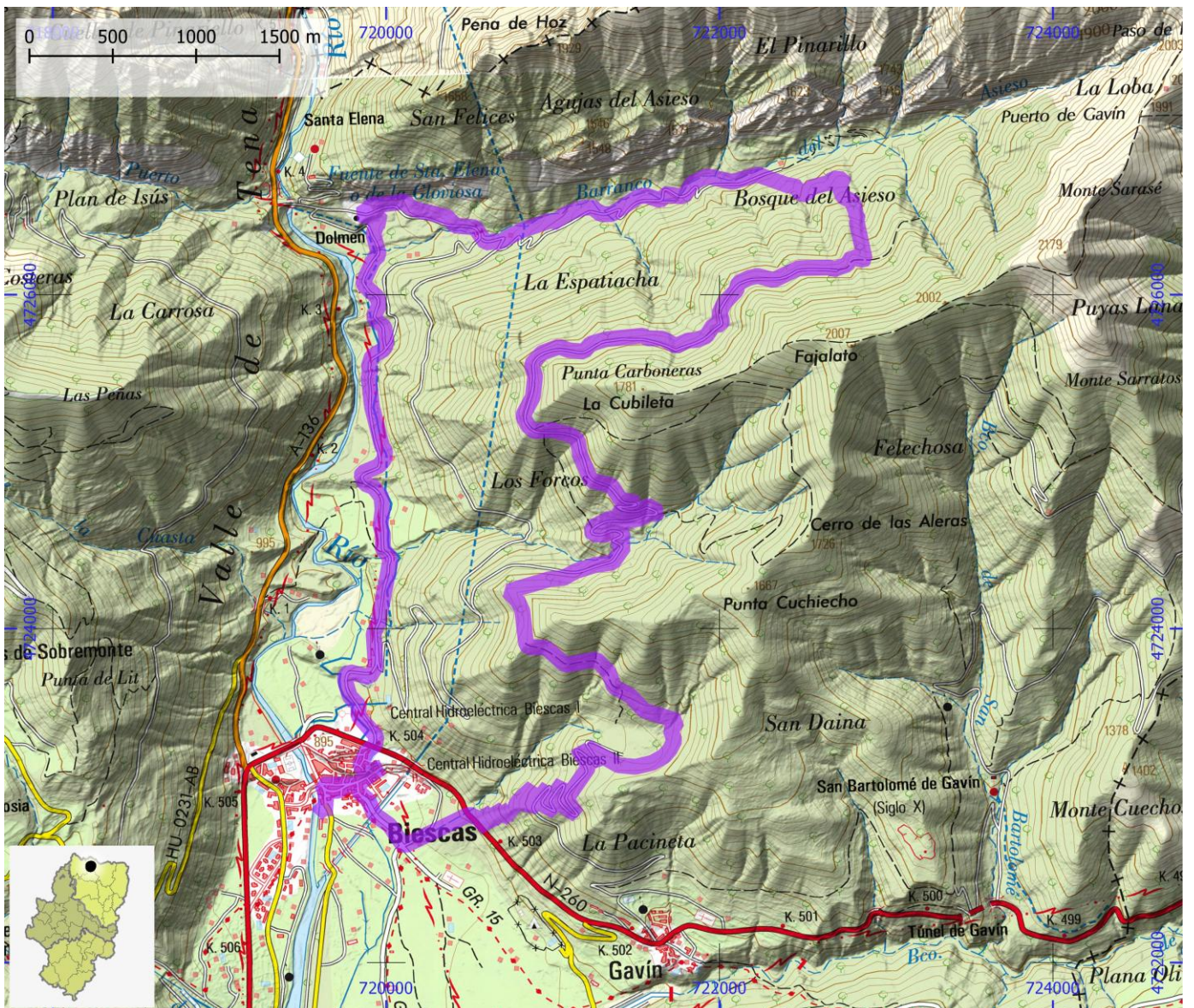
Huesca

DIFICULTAD	TIPO DE RECORRIDO	Circular	DESNIVEL DE SUBIDA (m)	940
Negra	SEÑALIZACIÓN	Señalizado	DESNIVEL DE BAJADA (m)	940
	HORARIO	4:30	DISTANCIA HORIZONTAL (km)	20,6

ENLACE WEB 1

ENLACE WEB 2

<http://www.bttpirineosaltogallego.com/es/valle-de-asieso.aspx>



RUTAS BTT

ID OMA

BTT031

NOMBRE Alto Gállego BTT 32. Siaras en un pis pas

ITINERARIO

Biescas - Ermita de Santa Orosia - Punta de Lit - Biescas

CENTRO BTT

Pirineos Alto Gállego

COMARCA

Alto Gállego

PROVINCIA

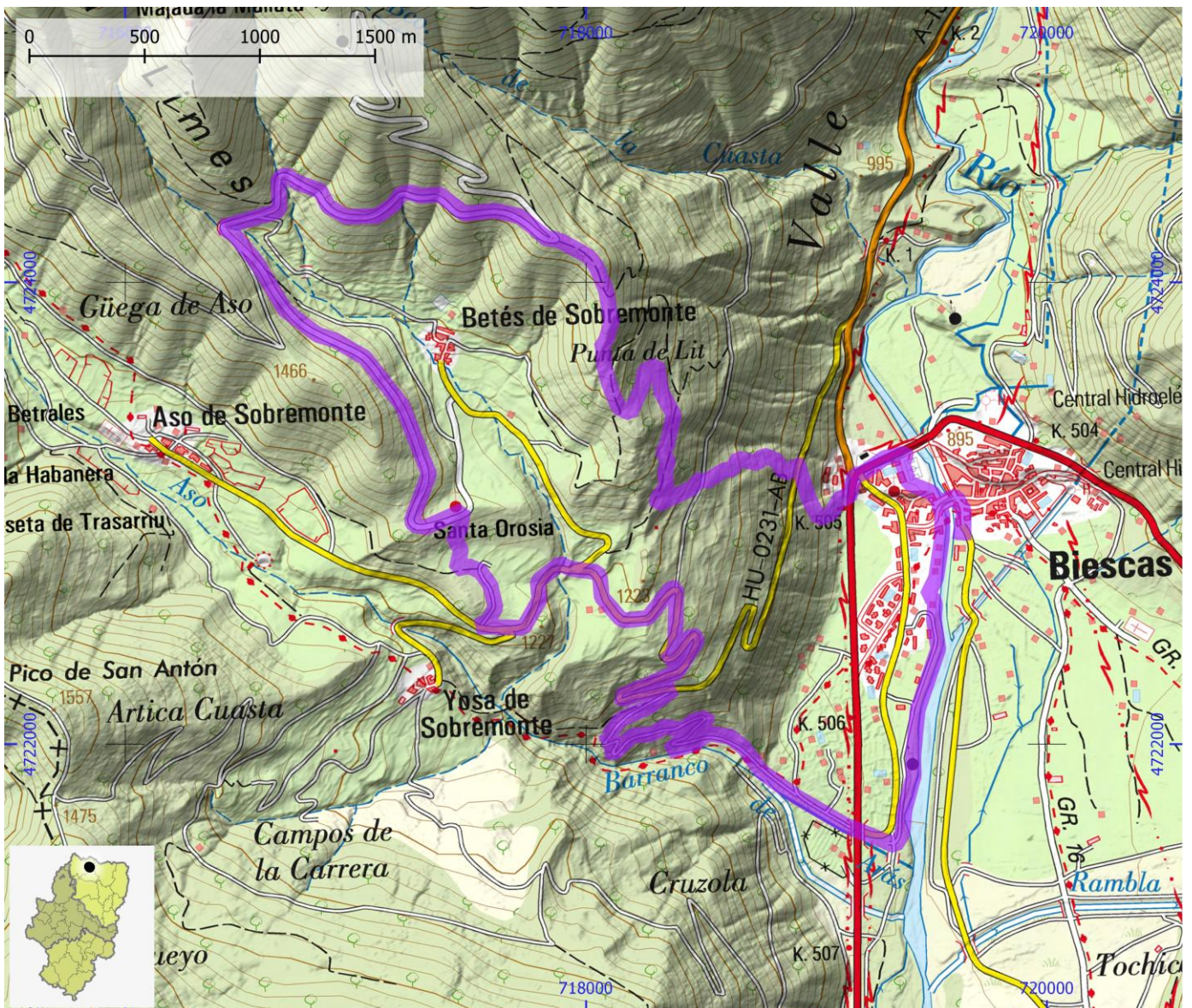
Huesca

DIFICULTAD	TIPO DE RECORRIDO	Circular	DESNIVEL DE SUBIDA (m)	685
Roja	SEÑALIZACIÓN	Señalizado	DESNIVEL DE BAJADA (m)	685
	HORARIO	3:00	DISTANCIA HORIZONTAL (km)	15,0

ENLACE WEB 1

ENLACE WEB 2

<http://www.bttpirineosaltogallego.com/es/siaras-en-un-pis-pas.aspx>



RUTAS BTT

ID OMA

BTT032

NOMBRE Alto Gállego BTT 33. Dolmen de Santa Elena

ITINERARIO

Biescas - Barranco del Puerto- Valle de Asieso - Dolmen de Santa Elena - Biescas

CENTRO BTT

Pirineos Alto Gállego

COMARCA

Alto Gállego

PROVINCIA

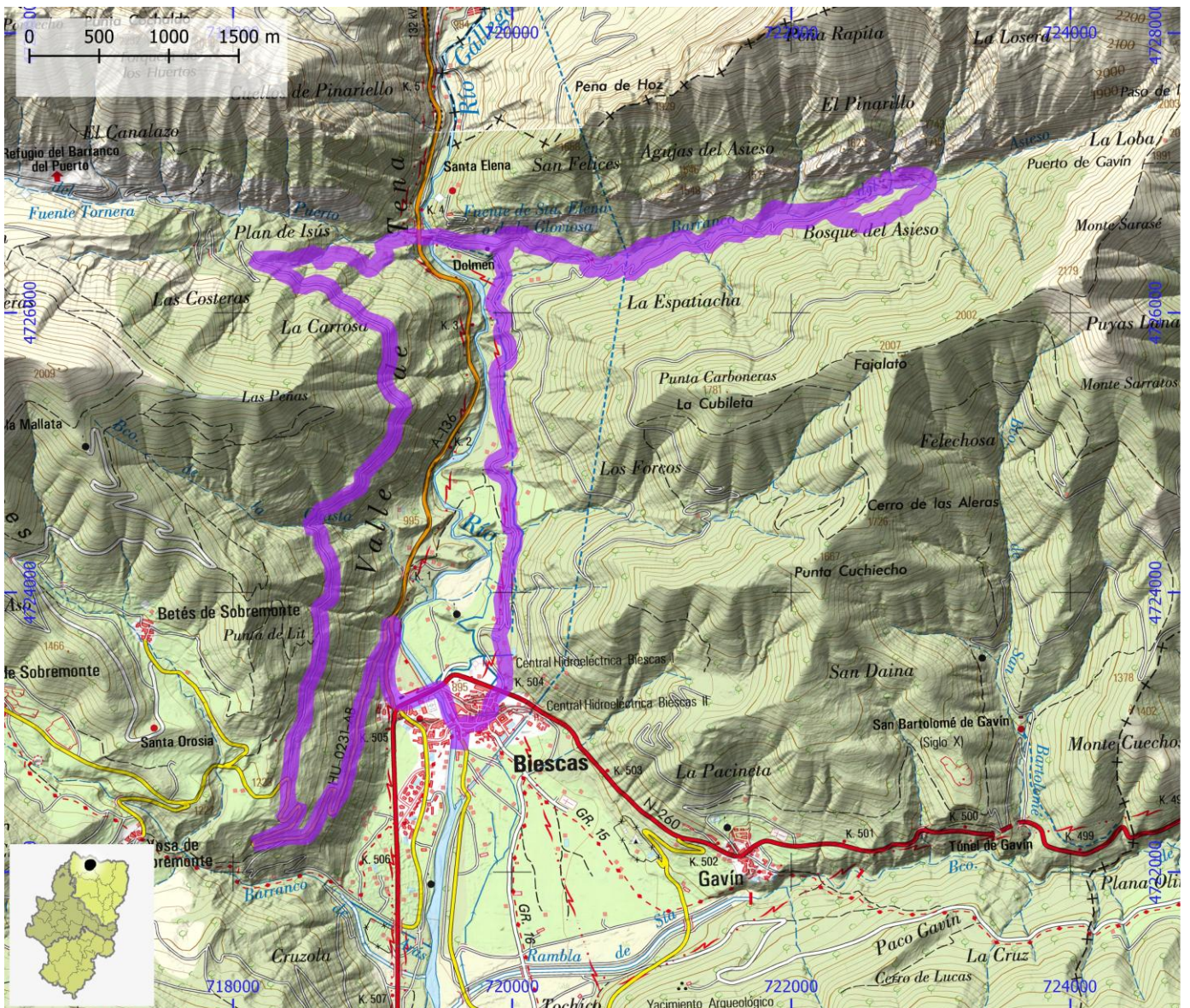
Huesca

DIFICULTAD	TIPO DE RECORRIDO	Circular	DESNIVEL DE SUBIDA (m)	1015
Negra	SEÑALIZACIÓN	Señalizado	DESNIVEL DE BAJADA (m)	1015
	HORARIO	3:45	DISTANCIA HORIZONTAL (km)	24,6

ENLACE WEB 1

ENLACE WEB 2

<http://www.bttpirineosaltogallego.com/es/dolmen-de-santa-elena.aspx>



RUTAS BTT

ID OMA

BTT033

NOMBRE Alto Gállego BTT 34. La Selva de Yosa

ITINERARIO

Biescas - Punta del Pueyo - Yosa de Sobremonte - Biescas

CENTRO BTT

Pirineos Alto Gállego

COMARCA

Alto Gállego

PROVINCIA

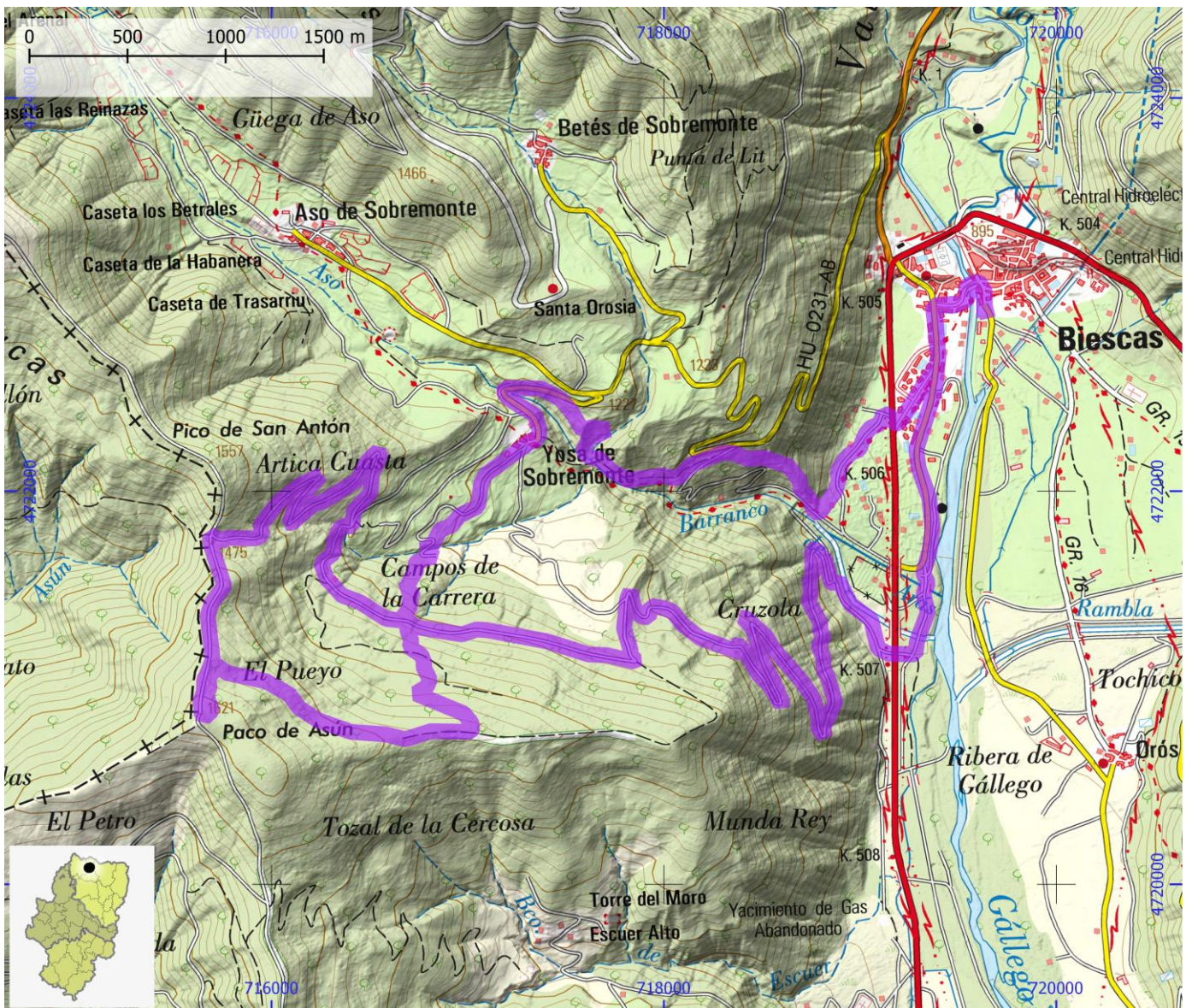
Huesca

DIFICULTAD	TIPO DE RECORRIDO	Circular	DESNIVEL DE SUBIDA (m)	810
Roja	SEÑALIZACIÓN	Señalizado	DESNIVEL DE BAJADA (m)	810
	HORARIO	2:50	DISTANCIA HORIZONTAL (km)	20,7

ENLACE WEB 1

ENLACE WEB 2

<http://www.bttpirineosaltogallego.com/es/la-selva-de-yosa.aspx>



RUTAS BTT

ID OMA

BTT034

NOMBRE Alto Gállego BTT 34. Super Enduro Valle de Tena

ITINERARIO

Formigal - Sallent - Panticosa - Hoz de Jaca - Biescas

CENTRO BTT

Pirineos Alto Gállego

COMARCA

Alto Gállego

PROVINCIA

Huesca

DIFICULTAD

Negra

TIPO DE RECORRIDO

SEÑALIZACIÓN

HORARIO

Travesía

Señalizado

6:30

DESNIVEL DE SUBIDA (m)

990

DESNIVEL DE BAJADA (m)

990

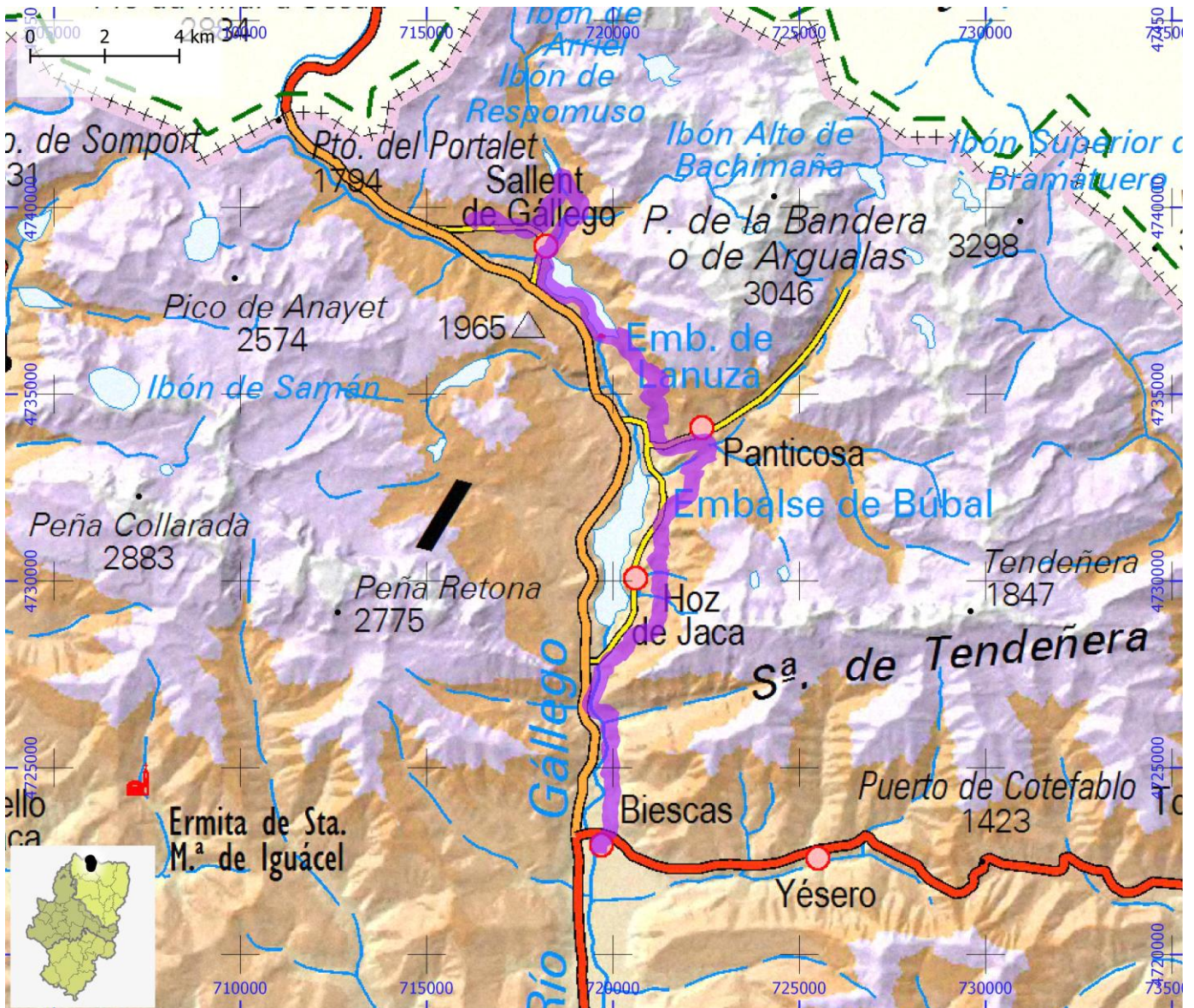
DISTANCIA HORIZONTAL (km)

33,5

ENLACE WEB 1

ENLACE WEB 2

<http://www.bttpirineosaltogallego.com/es/super-enduro-valle-de-tena.aspx>



RUTAS BTT

ID OMA

BTT035

NOMBRE Alto Gállego BTT 35. Ibón de Piedrafita

ITINERARIO

Piedrafita de Jaca - Ibón de Piedrafita - Búbal - Piedrafita de Jaca

CENTRO BTT

Pirineos Alto Gállego

COMARCA

Alto Gállego

PROVINCIA

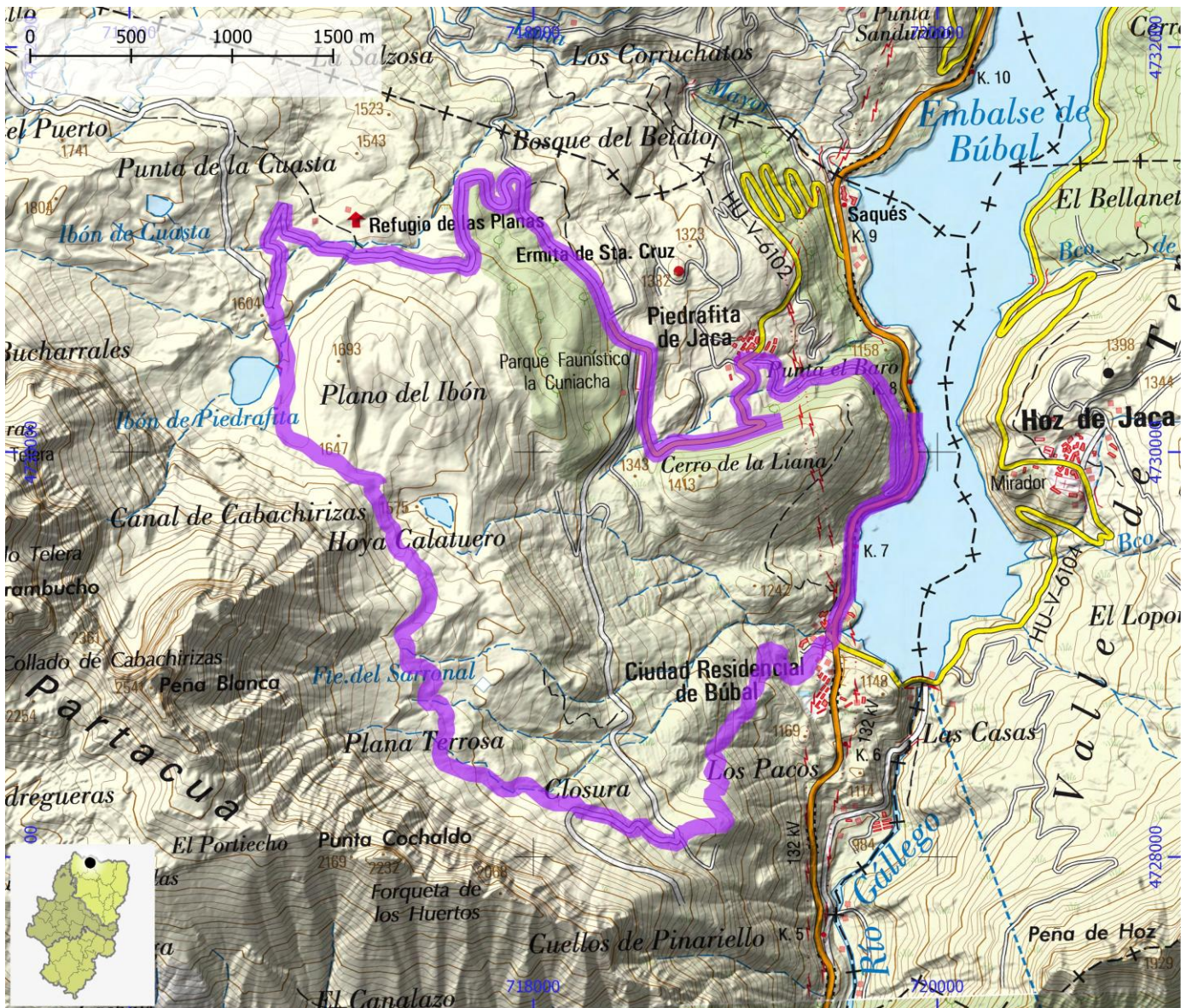
Huesca

DIFICULTAD	TIPO DE RECORRIDO	Circular	DESNIVEL DE SUBIDA (m)	635
Roja	SEÑALIZACIÓN	Señalizado	DESNIVEL DE BAJADA (m)	645
	HORARIO	3:00	DISTANCIA HORIZONTAL (km)	15,5

ENLACE WEB 1

ENLACE WEB 2

<http://www.bttpirineosaltogallego.com/es/ibon-de-piedrafita.aspx>



RUTAS BTT

ID OMA

BTT036

NOMBRE Alto Gállego BTT 36. Sobremonte Vieja Escuela

ITINERARIO

Biescas - Ermita de Santa Orosia - Repetidor de TV - Biescas

CENTRO BTT

Pirineos Alto Gállego

COMARCA

Alto Gállego

PROVINCIA

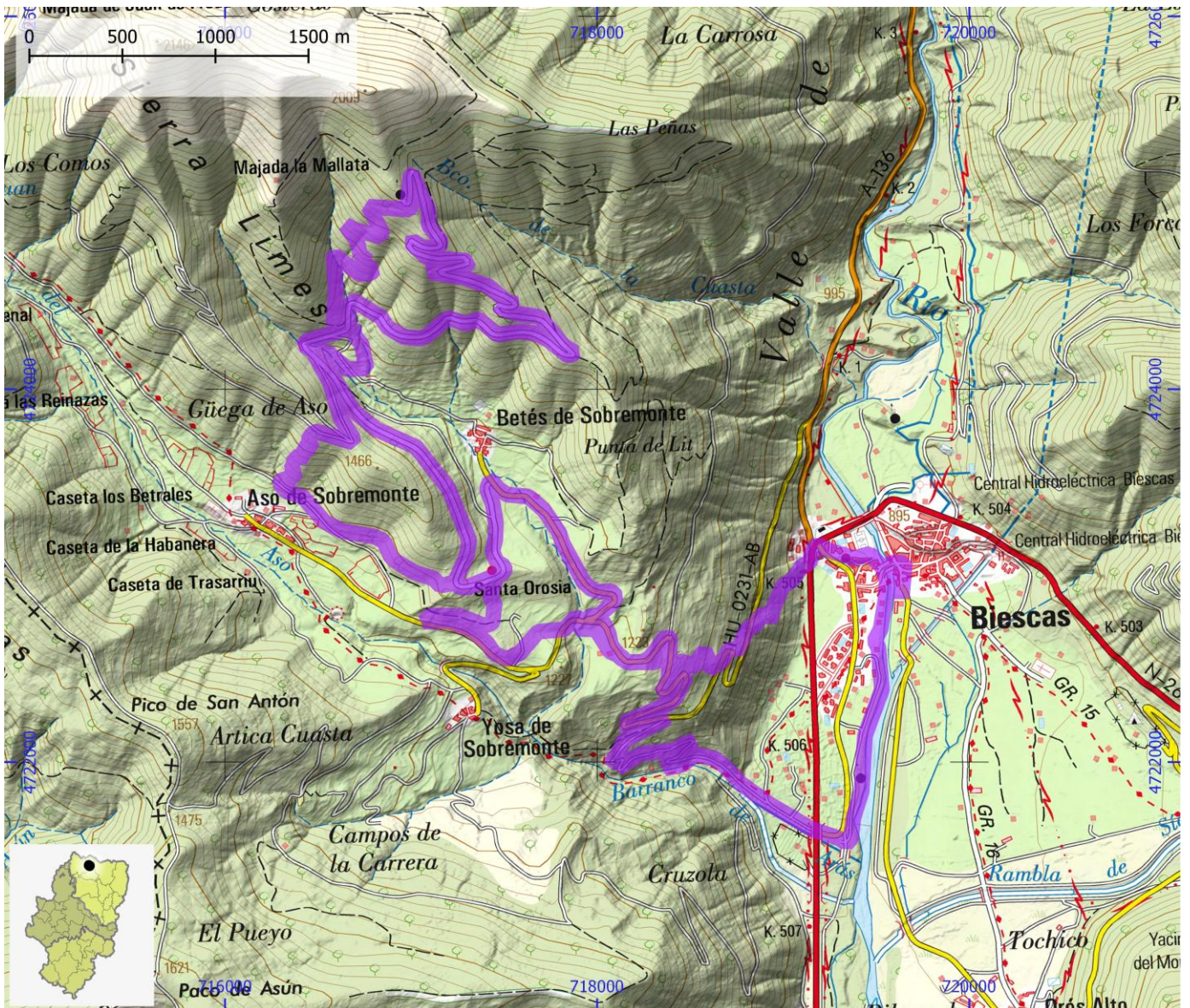
Huesca

DIFICULTAD	TIPO DE RECORRIDO	Circular	DESNIVEL DE SUBIDA (m)	1070
Negra	SEÑALIZACIÓN	Señalizado	DESNIVEL DE BAJADA (m)	1070
	HORARIO	2:55	DISTANCIA HORIZONTAL (km)	23,3

ENLACE WEB 1

ENLACE WEB 2

<http://www.bttpirineosaltogallego.com/es/sobremonte-vieja-escuela.aspx>



RUTAS BTT

ID OMA

BTT037

NOMBRE Alto Gállego BTT 37. Barranco del Puerto de Biescas

ITINERARIO

Biescas - Barranco del Puerto - Dolmen de Santa Elena - Valle de Asieso - Biescas

CENTRO BTT

Pirineos Alto Gállego

COMARCA

Alto Gállego

PROVINCIA

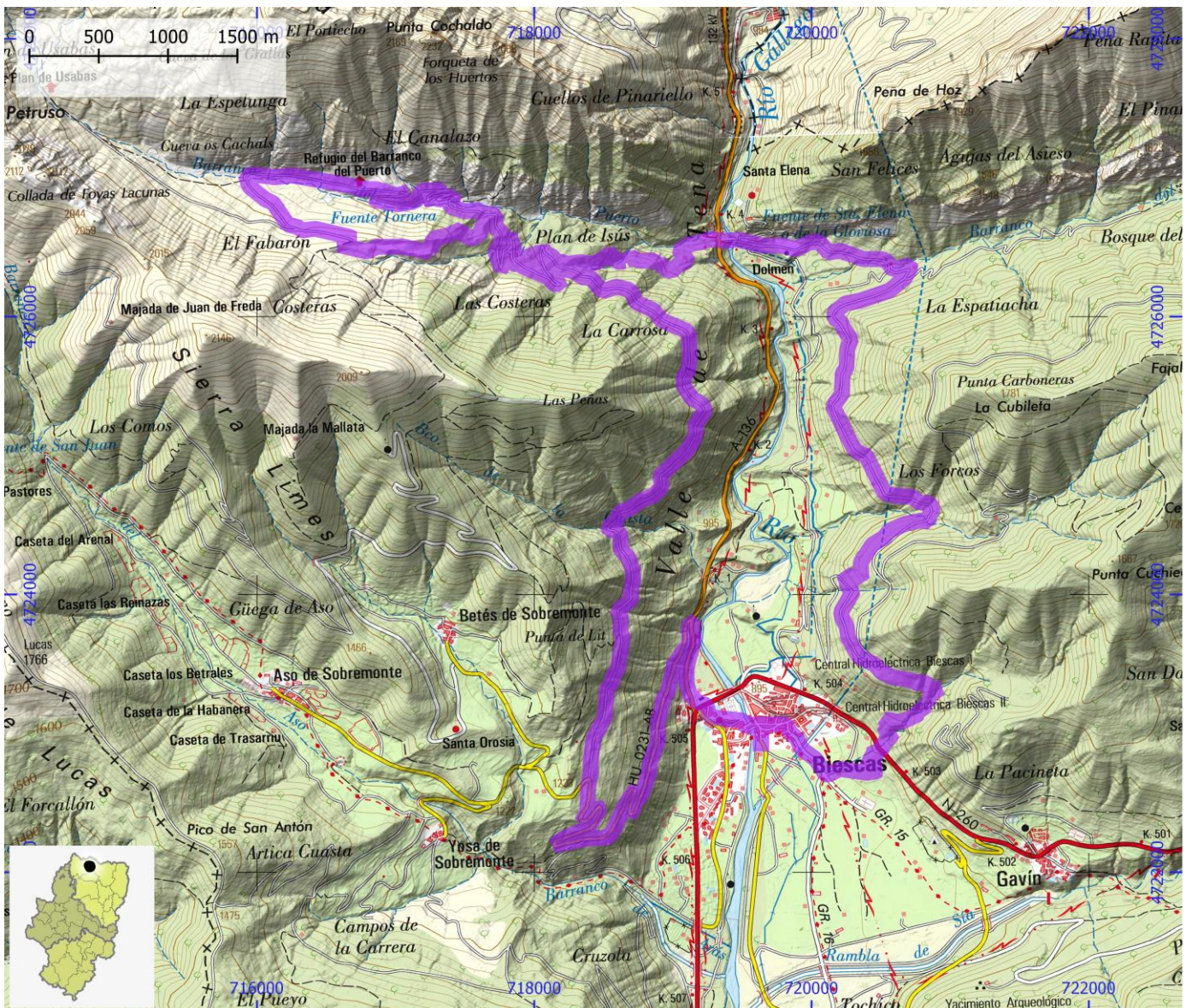
Huesca

DIFICULTAD	TIPO DE RECORRIDO	Circular	DESNIVEL DE SUBIDA (m)	1000
Negra	SEÑALIZACIÓN	Señalizado	DESNIVEL DE BAJADA (m)	1000
	HORARIO	3:10	DISTANCIA HORIZONTAL (km)	28,4

ENLACE WEB 1

ENLACE WEB 2

<http://www.bttpirineosaltogallego.com/es/barranco-del-puerto-de-biescas.aspx>



RUTAS BTT

ID OMA

BTT038

NOMBRE Alto Gállego BTT 38. Ibones de Partacúa

ITINERARIO

Piedrafita - Ibón de Piedrafita - Tramacastilla -Ibón de Las Paules - Sandiniés - Piedrafita

CENTRO BTT

Pirineos Alto Gállego

COMARCA

Alto Gállego

PROVINCIA

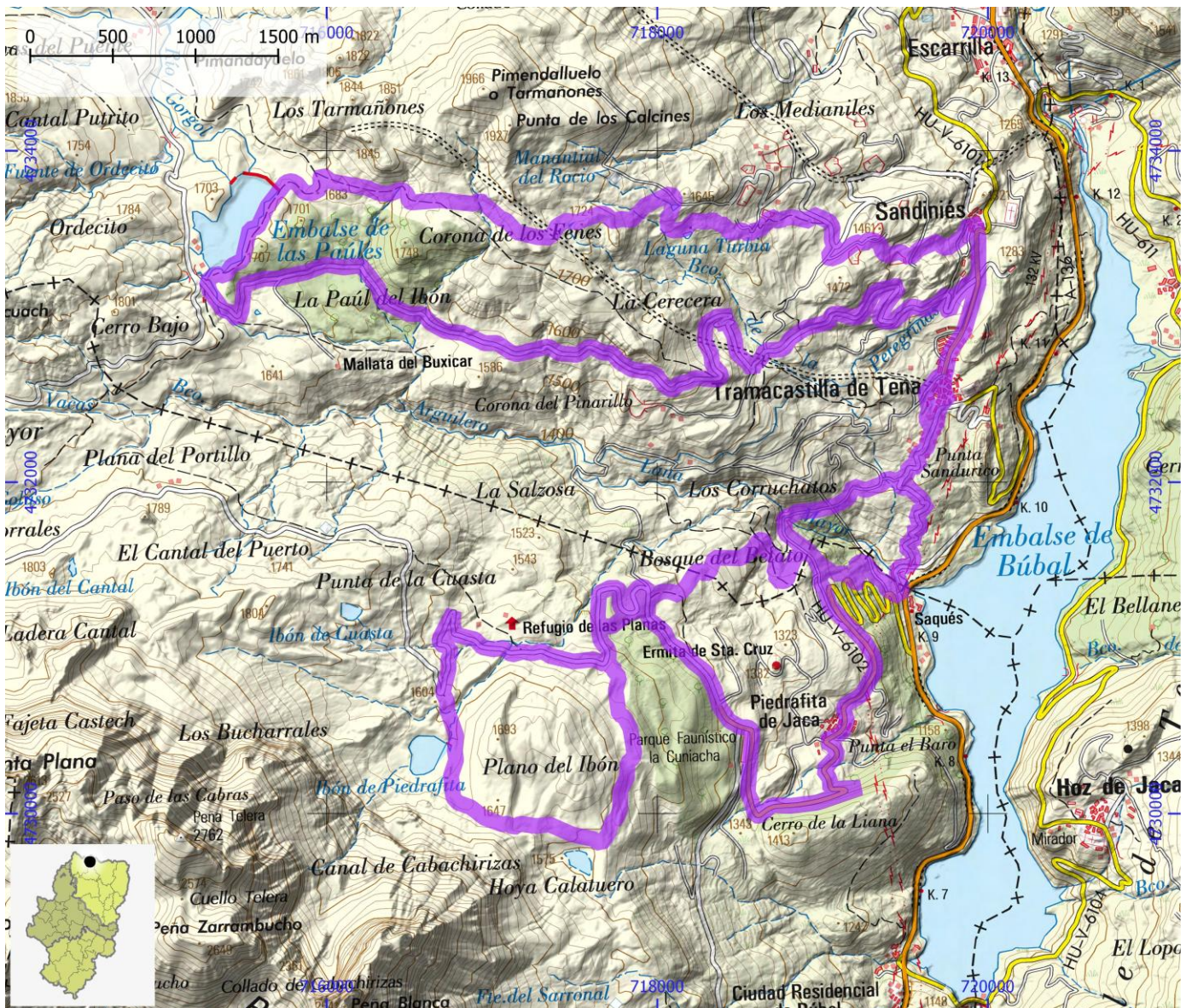
Huesca

DIFICULTAD	TIPO DE RECORRIDO	Circular	DESNIVEL DE SUBIDA (m)	1120
Negra	SEÑALIZACIÓN	Señalizado	DESNIVEL DE BAJADA (m)	1120
	HORARIO	5:15	DISTANCIA HORIZONTAL (km)	32,2

ENLACE WEB 1

ENLACE WEB 2

<http://www.bttpirineosaltogallego.com/es/ibones-de-partacua.aspx>



RUTAS BTT

ID OMA

BTT039

NOMBRE Alto Gállego BTT 39. Bosques de Yandel

ITINERARIO

Panticosa-- Hoz de Jaca - Panticosa

CENTRO BTT

Pirineos Alto Gállego

COMARCA

Alto Gállego

PROVINCIA

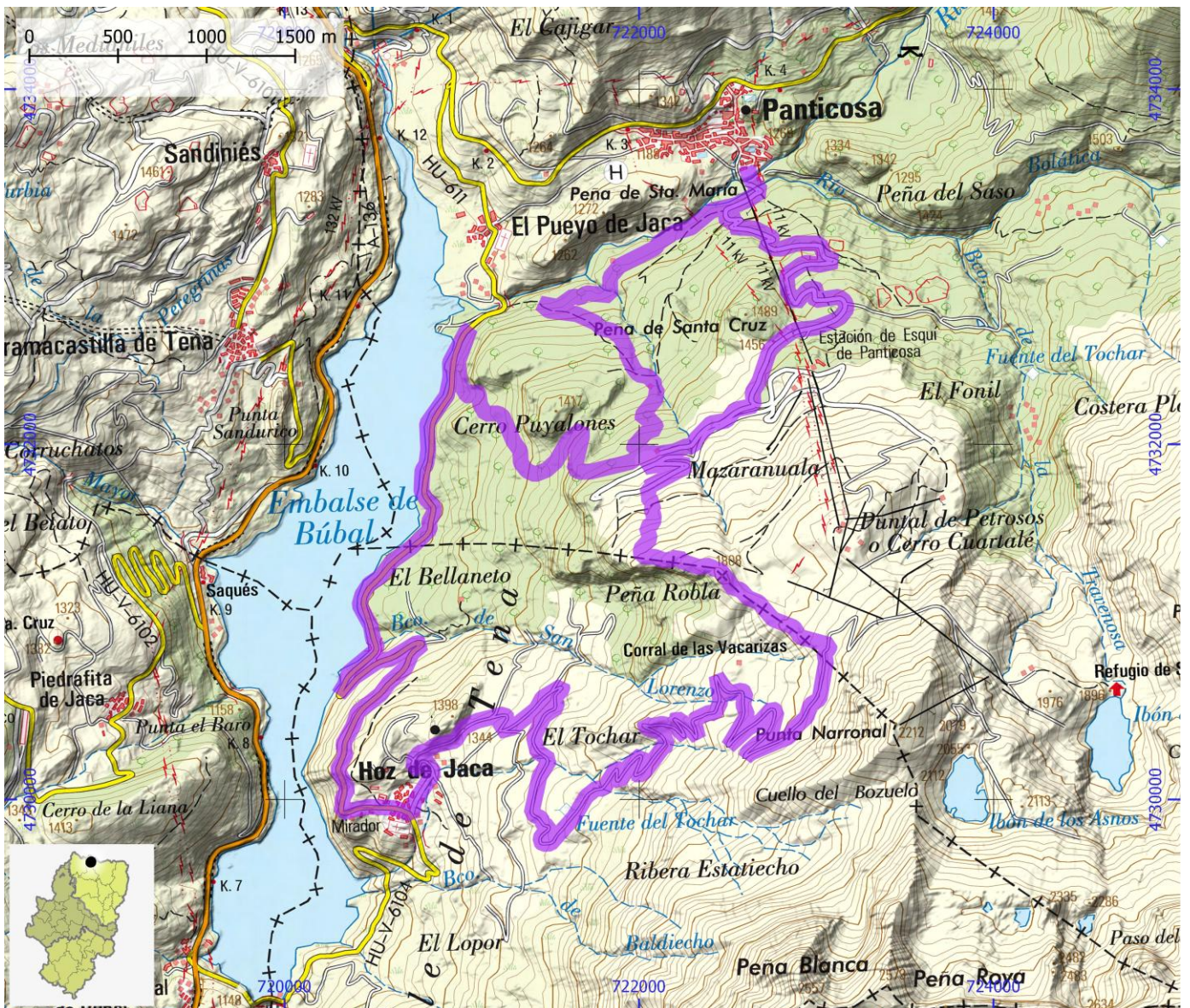
Huesca

DIFICULTAD	TIPO DE RECORRIDO	Circular	DESNIVEL DE SUBIDA (m)	1170
Negra	SEÑALIZACIÓN	Señalizado	DESNIVEL DE BAJADA (m)	1170
	HORARIO	4:00	DISTANCIA HORIZONTAL (km)	23,5

ENLACE WEB 1

ENLACE WEB 2

<http://www.bttpirineosaltogallego.com/es/bosques-de-yandel.aspx>



RUTAS BTT

ID OMA

BTT040

NOMBRE Alto Gállego BTT 40. Fuente Chaimona

ITINERARIO

Biescas - Fuen d'a Chaimona - Biescas

CENTRO BTT

Pirineos Alto Gállego

COMARCA

Alto Gállego

PROVINCIA

Huesca

DIFICULTAD

Roja

TIPO DE RECORRIDO

Circular

SEÑALIZACIÓN

Señalizado

HORARIO

1:20

DESNIVEL DE SUBIDA (m)

505

DESNIVEL DE BAJADA (m)

505

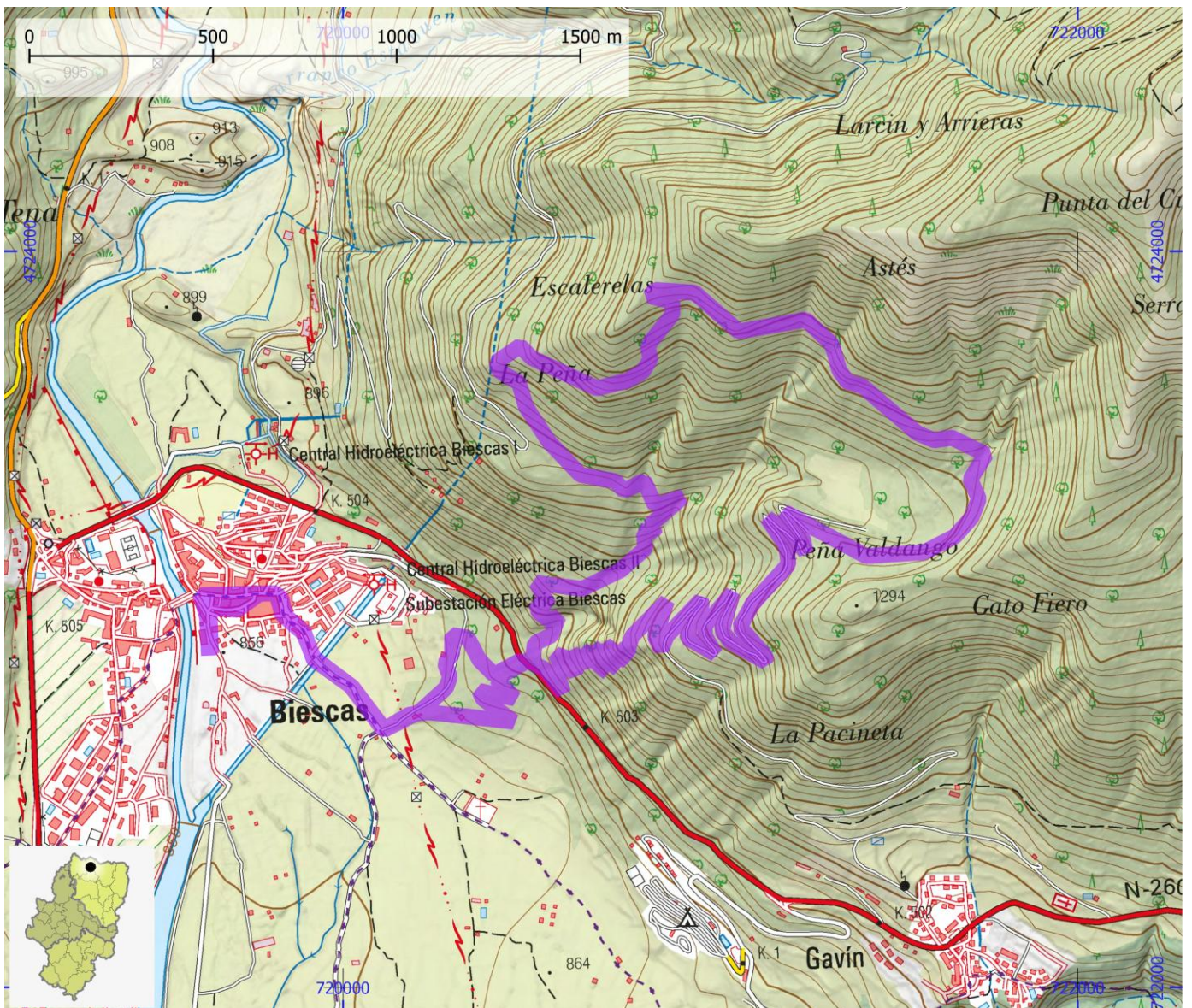
DISTANCIA HORIZONTAL (km)

10,3

ENLACE WEB 1

ENLACE WEB 2

<http://www.bttpirineosaltogallego.com/es/fuente-chaimona.aspx>



RUTAS BTT

ID OMA

BTT041

NOMBRE Alto Gállego Circuito XCO. Santa Lucia

ITINERARIO

Corona y Ermita de Santa Lucia. Sabiñánigo

CENTRO BTT

Pirineos Alto Gállego

COMARCA

Alto Gállego

PROVINCIA

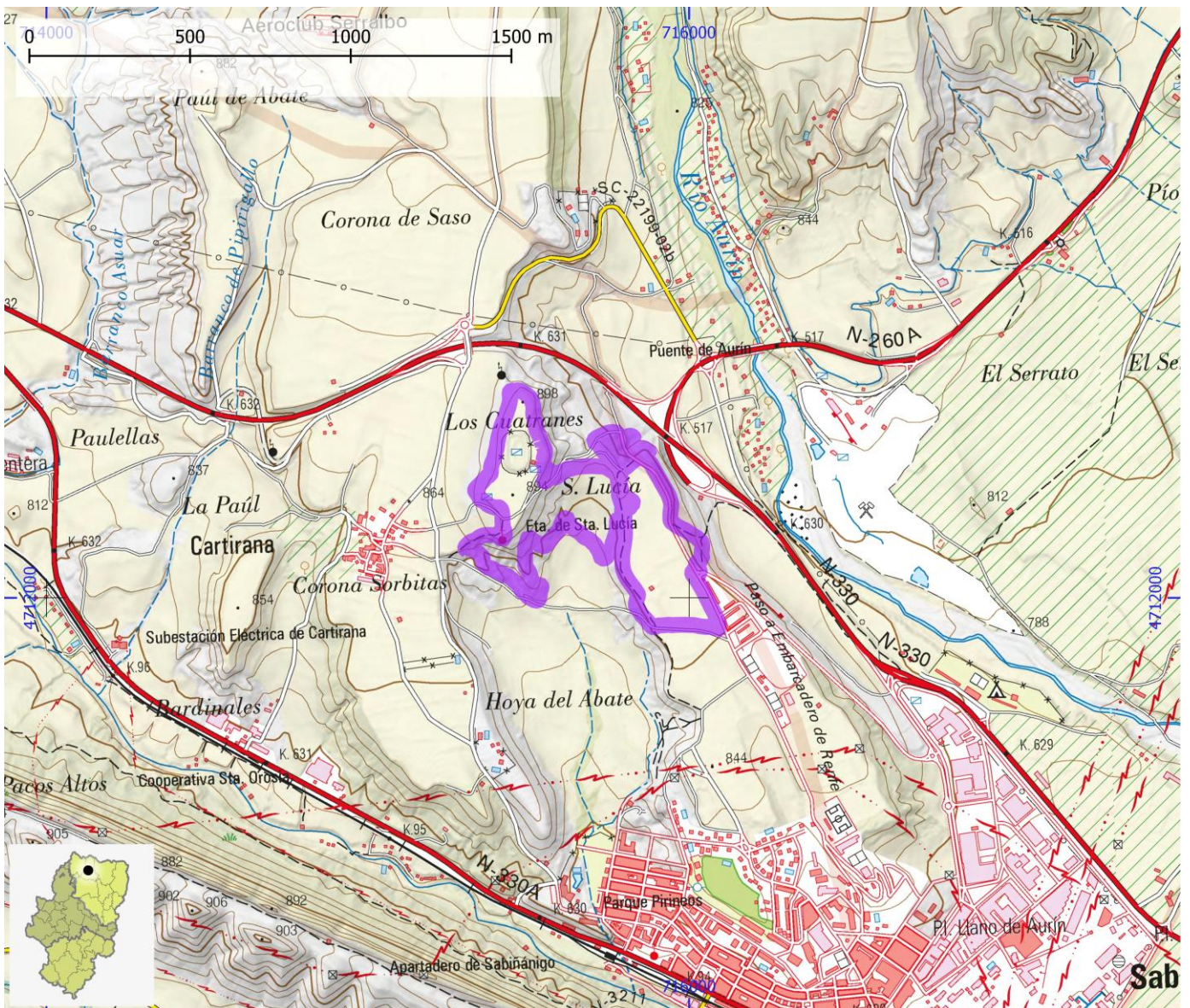
Huesca

DIFICULTAD	TIPO DE RECORRIDO	Circular	DESNIVEL DE SUBIDA (m)	170
Negra	SEÑALIZACIÓN	Señalizado	DESNIVEL DE BAJADA (m)	170
	HORARIO	0:25	DISTANCIA HORIZONTAL (km)	4,8

ENLACE WEB 1

ENLACE WEB 2

<http://www.bttpirineosaltoallego.com/es/circuito-xco-santa-lucia.aspx>



RUTAS BTT

ID OMA

BTT042

NOMBRE Alto Gállego DH1. Arás

ITINERARIO

Carretera Yosa de Sobremonte - Barranco de Arás

CENTRO BTT

Pirineos Alto Gállego

COMARCA

Alto Gállego

PROVINCIA

Huesca

DIFICULTAD

Downhill

TIPO DE RECORRIDO

SEÑALIZACIÓN

HORARIO

Travesía

Señalizado

0:40

DESNIVEL DE SUBIDA (m)

115

DESNIVEL DE BAJADA (m)

280

DISTANCIA HORIZONTAL (km)

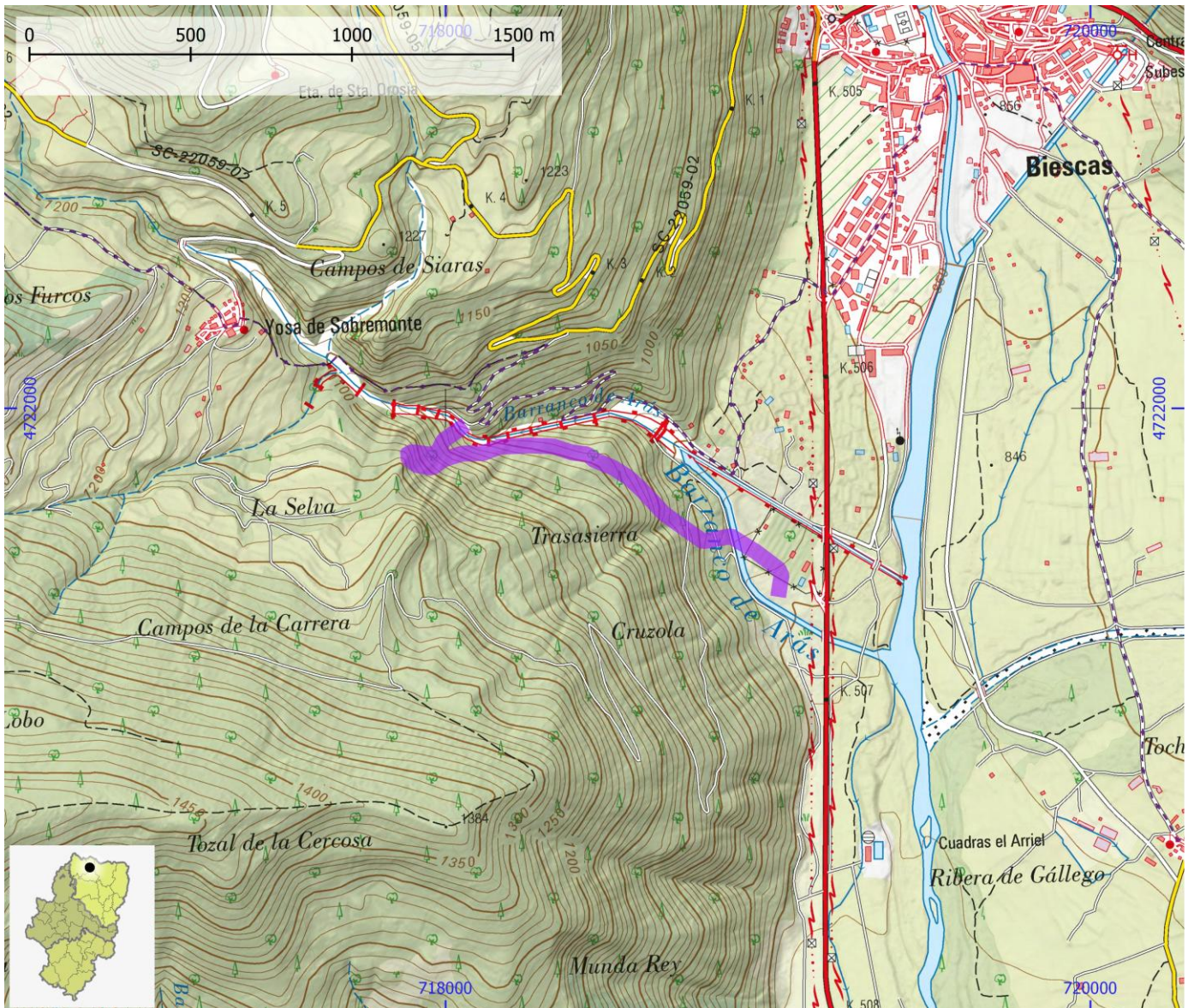
1,6

ENLACE WEB 1

<https://aragonbike.turismodearagon.com/ruta/ficha/76>

ENLACE WEB 2

<http://www.bttpirineosaltogallego.com/es/dh-aras.aspx>



RUTAS BTT

ID OMA

BTT043

NOMBRE Zona Zero. ZE-001 Ibón de la Basa de la Mora

ITINERARIO

Saravillo - Refugio de Labasar - Ibón de Plan - Refugio de Labasar- Saravillo

CENTRO BTT Zona Zero

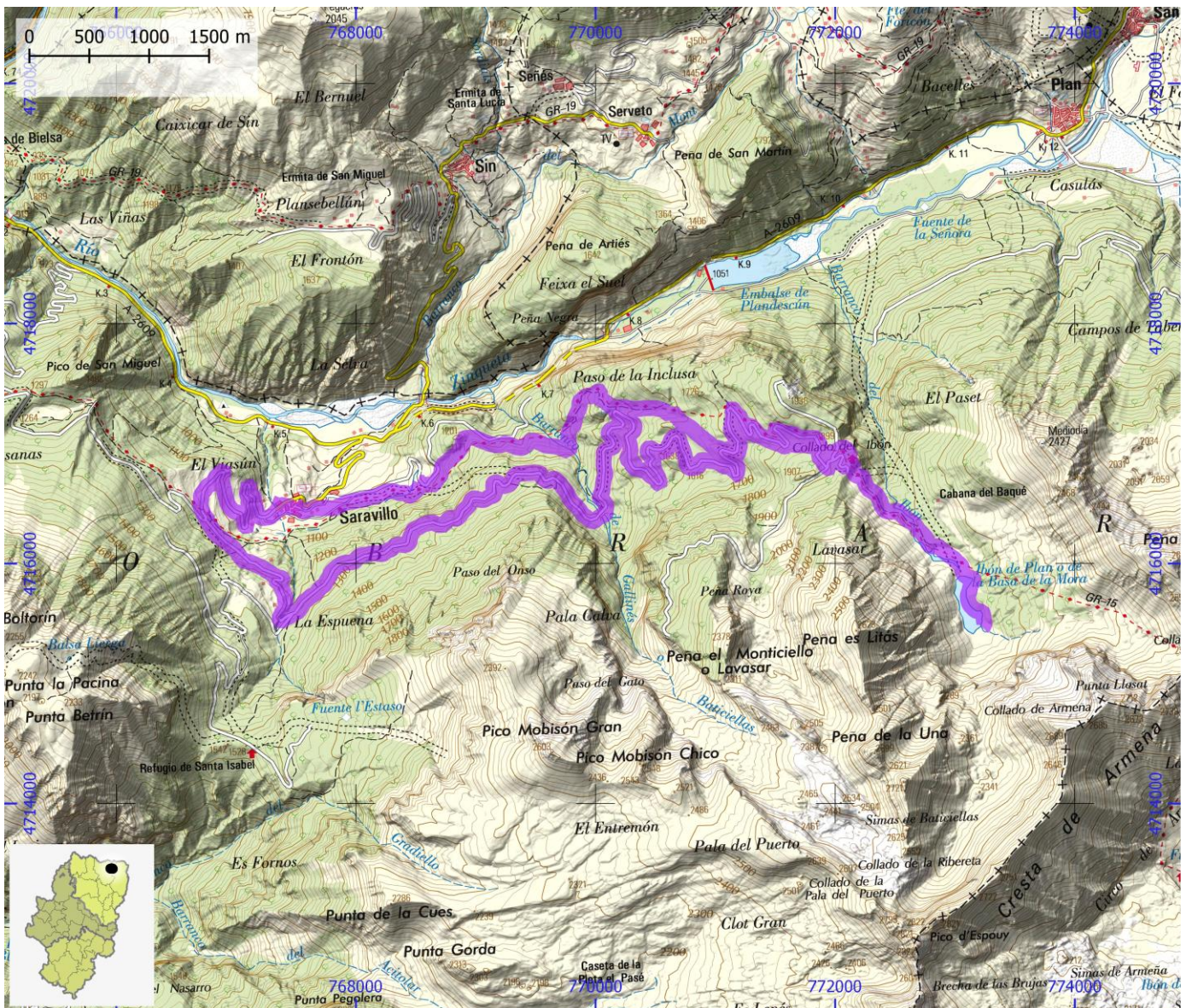
COMARCA Sobrarbe

PROVINCIA Huesca

DIFICULTAD	TIPO DE RECORRIDO	Circular	DESNIVEL DE SUBIDA (m)	1255
Roja	SEÑALIZACIÓN	No señalizado	DESNIVEL DE BAJADA (m)	1255
	HORARIO	4:25	DISTANCIA HORIZONTAL (km)	23,7

ENLACE WEB 1 <https://aragonbike.turismodearagon.com/ruta/ficha/308>

ENLACE WEB 2 <https://zonazeropirineos.com/rutabt/ze-01-ibon-de-la-basa-de-la-mora/>



RUTAS BTT

ID OMA

BTT044

NOMBRE Zona Zero. ZE-002 La Ruta de los 3 Cerros

ITINERARIO

Aínsa - Morillo de Tou - Coscojuela - Morillo de Tou - Cerro de Partara - Aínsa

CENTRO BTT

Zona Zero

COMARCA

Sobrarbe

PROVINCIA

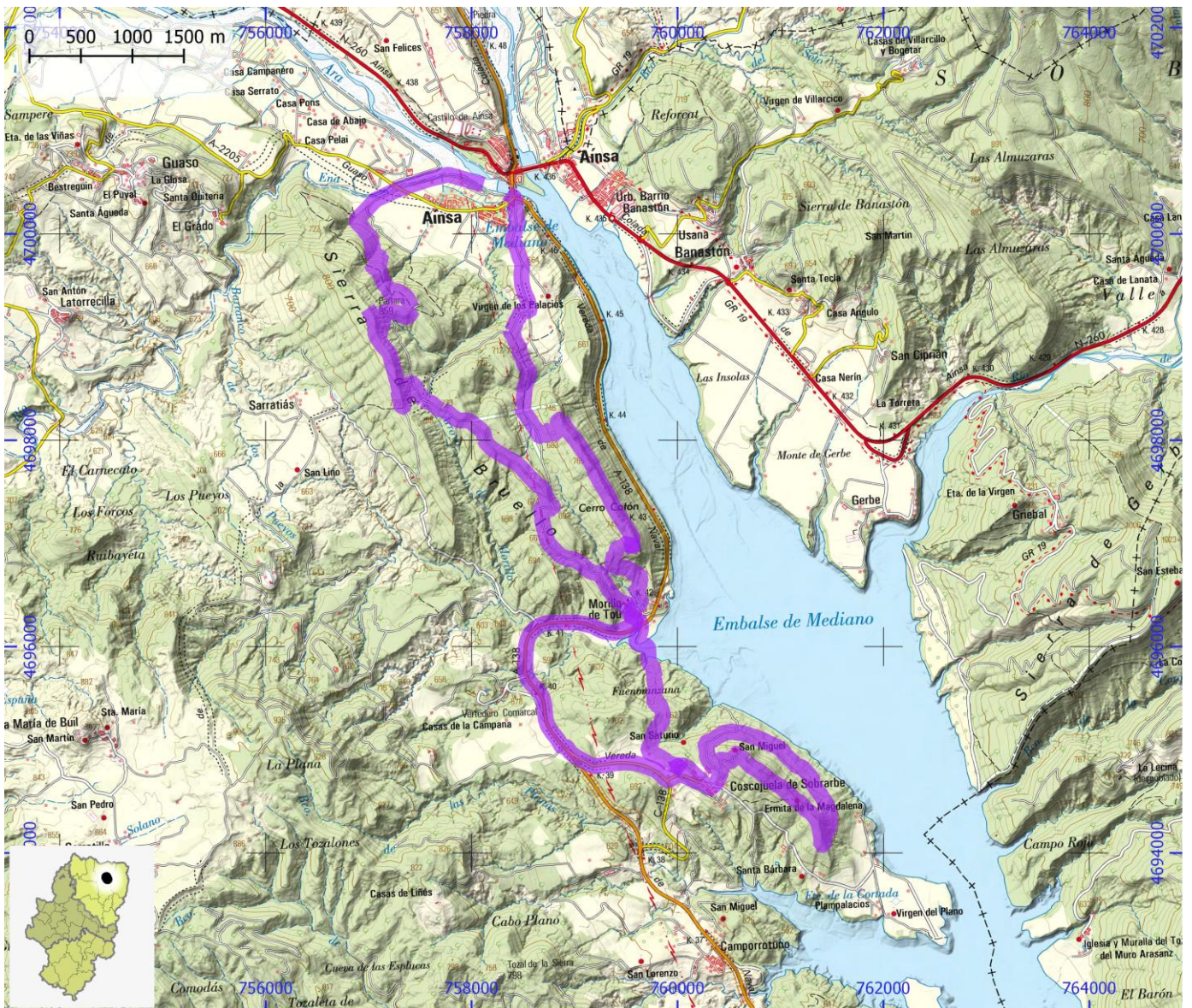
Huesca

DIFICULTAD	TIPO DE RECORRIDO	Circular	DESNIVEL DE SUBIDA (m)	1050
Roja	SEÑALIZACIÓN	No señalizado	DESNIVEL DE BAJADA (m)	1050
	HORARIO	3:30	DISTANCIA HORIZONTAL (km)	25,3

ENLACE WEB 1

ENLACE WEB 2

<https://zonazeropirineos.com/rutabt/ze02-la-ruta-de-los-3-cerros/>



RUTAS BTT

ID OMA

BTT045

NOMBRE Zona Zero. ZE-003 Lago de Urdiceto y Cruz de Guardia

ITINERARIO

Bielsa - Parzán - Lago de Urdiceto - Hospital Chistén - refugio Monzarro - collado Pardinas - collado Cruz de Guardia - Bielsa

CENTRO BTT Zona Zero

COMARCA Sobrarbe

PROVINCIA Huesca

DIFICULTAD	TIPO DE RECORRIDO	Circular	DESNIVEL DE SUBIDA (m)	2585
Negra	SEÑALIZACIÓN	No señalizado	DESNIVEL DE BAJADA (m)	2605
	HORARIO	8:55	DISTANCIA HORIZONTAL (km)	44,5

ENLACE WEB 1 <https://aragonbike.turismodearagon.com/ruta/ficha/88>

ENLACE WEB 2 <https://zonazeropirineos.com/rutabt/ze-003-lago-de-urdiceto-2-380m-y-cruz-de-guardia/>



RUTAS BTT

ID OMA

BTT046

NOMBRE Zona Zero. ZE-004 MaxiAvalanche de la Peña Montañesa

ITINERARIO

La Collada - Oncins - Torrelisa - Pueyo de Araguás - Aínsa

CENTRO BTT Zona Zero

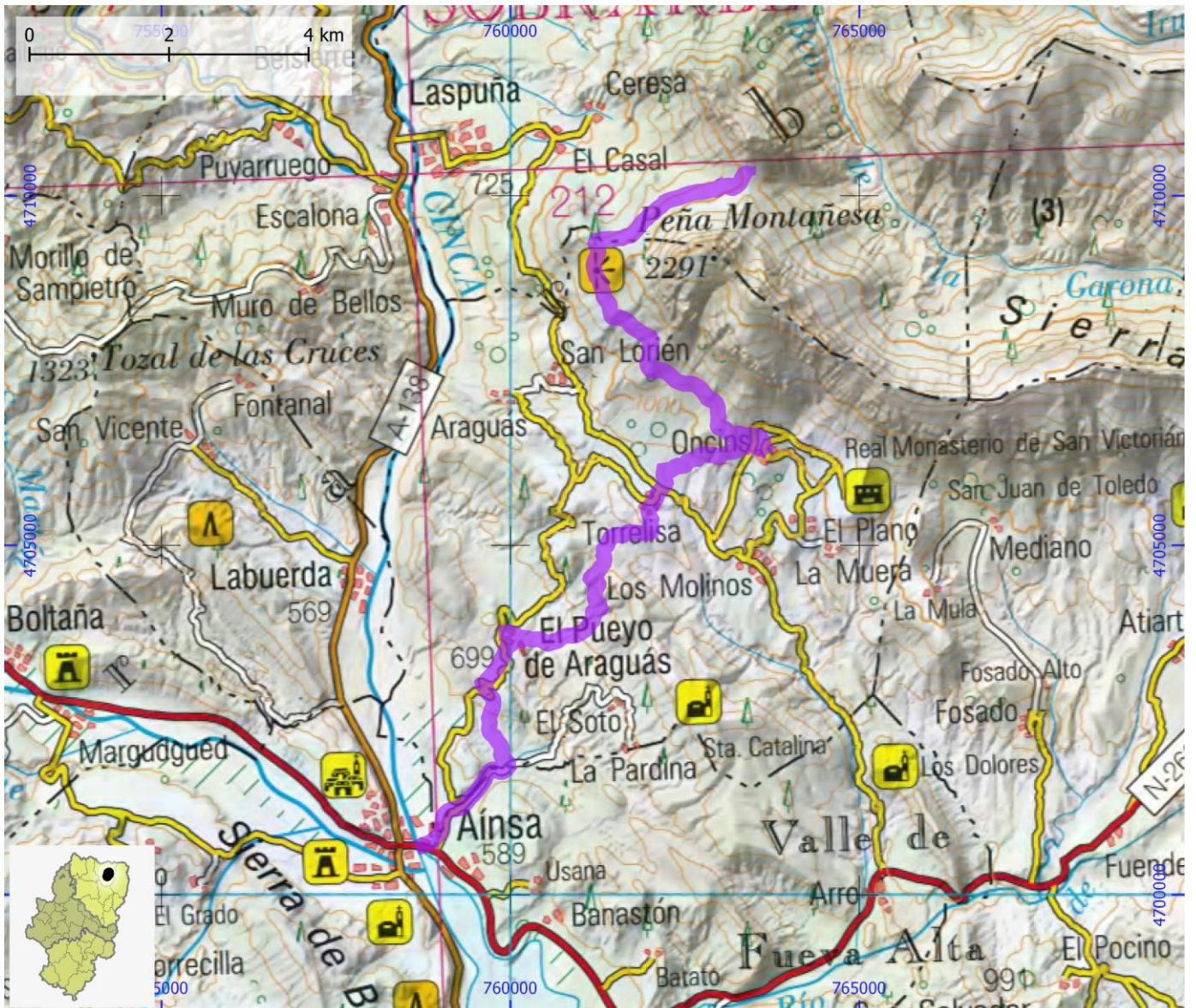
COMARCA Sobrarbe

PROVINCIA Huesca

DIFICULTAD	TIPO DE RECORRIDO	Travesía	DESNIVEL DE SUBIDA (m)	325
Roja	SEÑALIZACIÓN	No señalizado	DESNIVEL DE BAJADA (m)	1335
	HORARIO	3:25	DISTANCIA HORIZONTAL (km)	18,7

ENLACE WEB 1 <https://aragonbike.turismodearagon.com/ruta/ficha/89>

ENLACE WEB 2 <https://zonazeropirineos.com/rutabt/ze04-maxiavalanche-v1-de-la-pena-montanesa/>



RUTAS BTT

ID OMA

BTT047

NOMBRE Zona Zero. ZE-005 Canal del Cinca 4x1

ITINERARIO

Pineta - Borda Musulí - camino del canal del Cinca - dolmen de Tella - Arinzué - Mirabal - Estaroniello - Hospital de Tella

CENTRO BTT Zona Zero

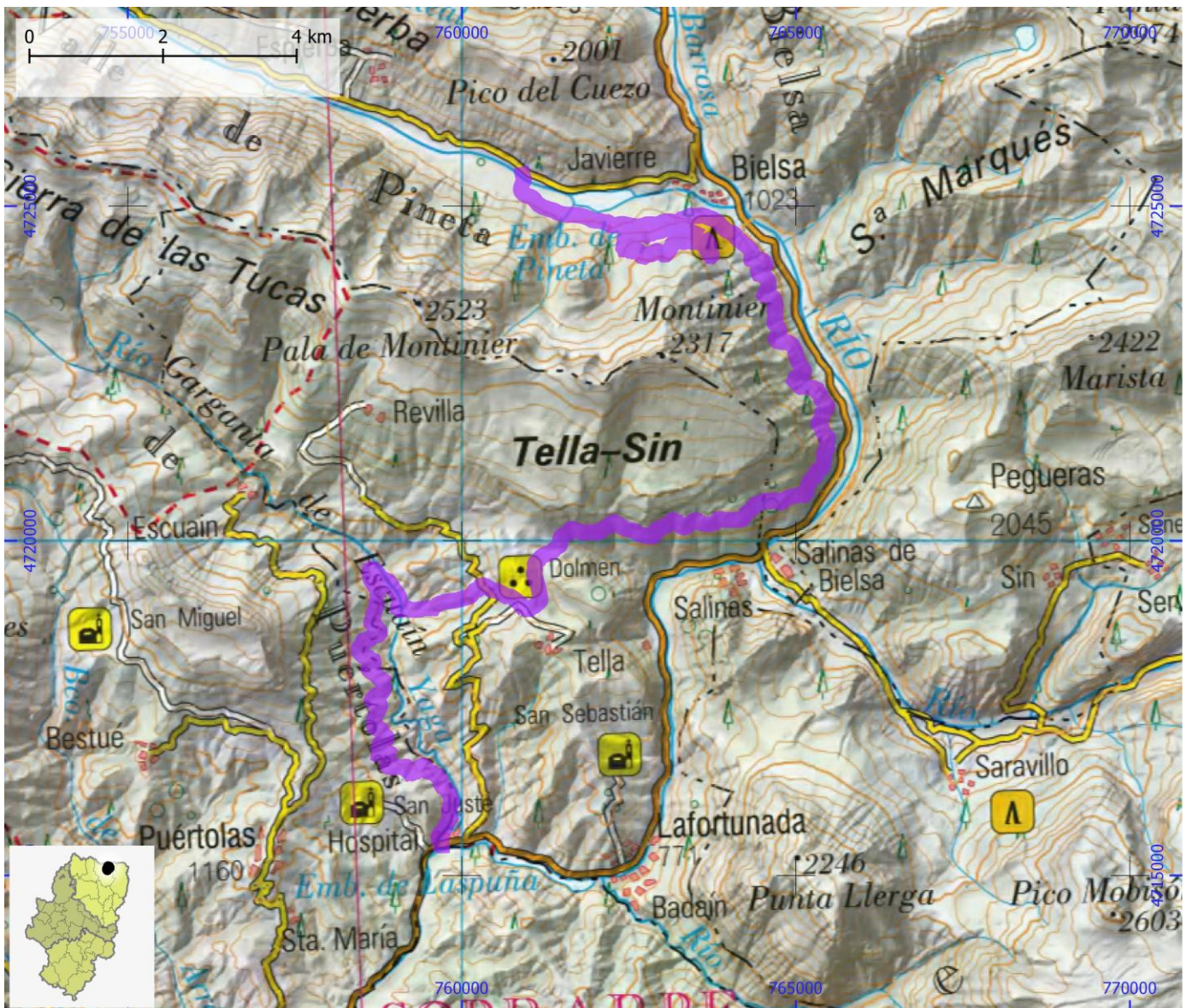
COMARCA Sobrarbe

PROVINCIA Huesca

DIFICULTAD	TIPO DE RECORRIDO	Travesía	DESNIVEL DE SUBIDA (m)	1935
Roja	SEÑALIZACIÓN	No señalizado	DESNIVEL DE BAJADA (m)	2420
	HORARIO	7:20	DISTANCIA HORIZONTAL (km)	30,1

ENLACE WEB 1 <https://aragonbike.turismodearagon.com/ruta/ficha/90>

ENLACE WEB 2 <https://zonazeropirineos.com/rutabt/ze05-canal-del-cinca-4x1-y-2x1/>



RUTAS BTT

ID OMA

BTT048

NOMBRE Zona Zero. ZE-006 El Cañon del Río Vero

ITINERARIO

Asque - Puente del Molino - Alquézar - ermita de S Gregorio - Mesón de Sevil - Ciervo Chimiachas (opción a pie) - Balsas Basacol - Puente de Villacantal - Asque

CENTRO BTT Zona Zero

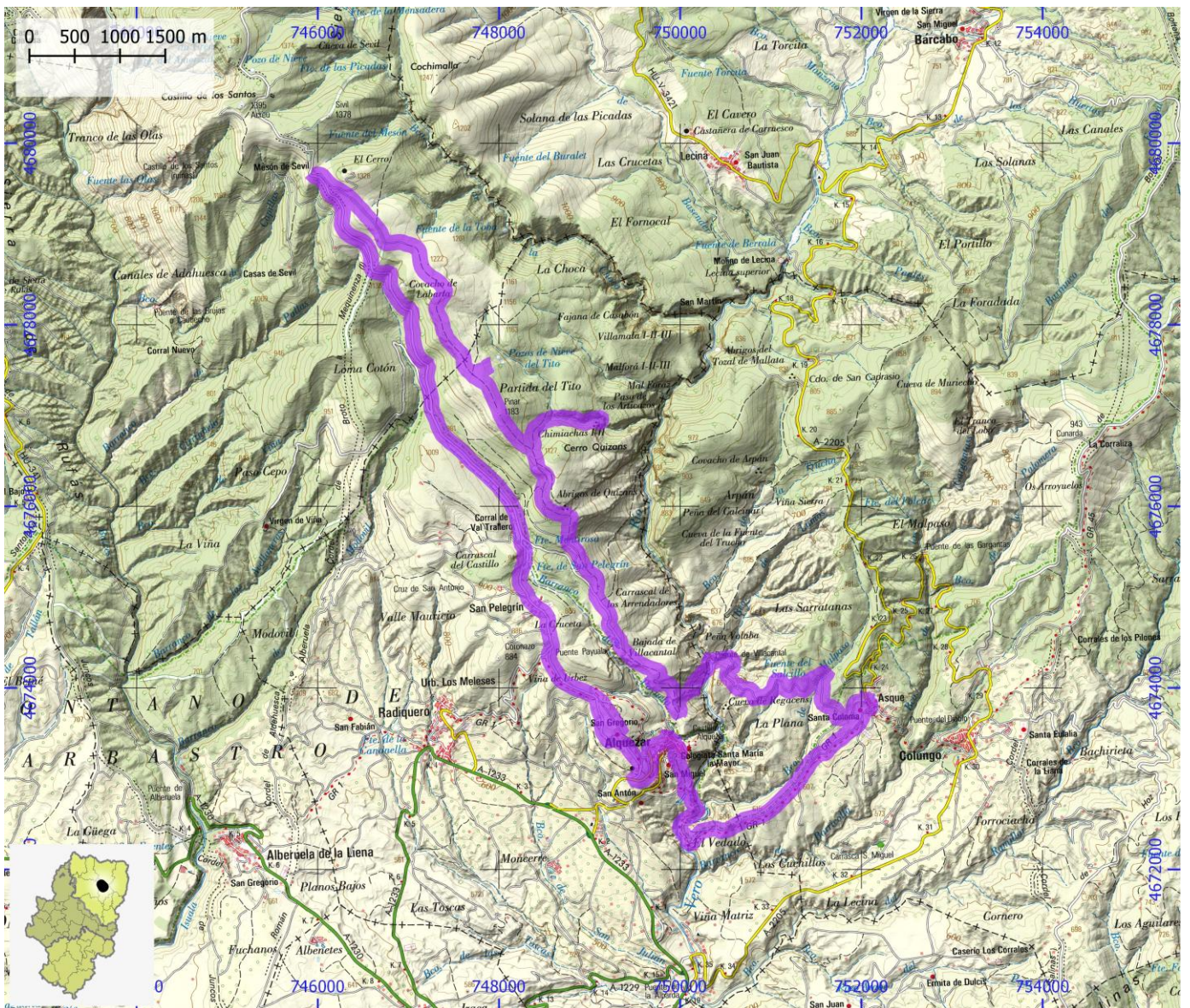
COMARCA Somontano de Barbastro

PROVINCIA Huesca

DIFICULTAD	TIPO DE RECORRIDO	Circular	DESNIVEL DE SUBIDA (m)	1255
Roja	SEÑALIZACIÓN	No señalizado	DESNIVEL DE BAJADA (m)	1255
	HORARIO	4:40	DISTANCIA HORIZONTAL (km)	30,4

ENLACE WEB 1 <https://aragonbike.turismodearagon.com/ruta/ficha/309>

ENLACE WEB 2 <https://zonazeropirineos.com/rutabt/ze-006-el-canon-del-rio-vero/>



RUTAS BTT

ID OMA

BTT049

NOMBRE Zona Zero. ZE-007 Miradores de Ordesa

ITINERARIO

Camino a Sercué - Nerín - Cuello Arenas - Miradores Ordesa - senderos PR - Nerín - Sercué - Puente Espucialla

CENTRO BTT

Zona Zero

COMARCA

Sobrarbe

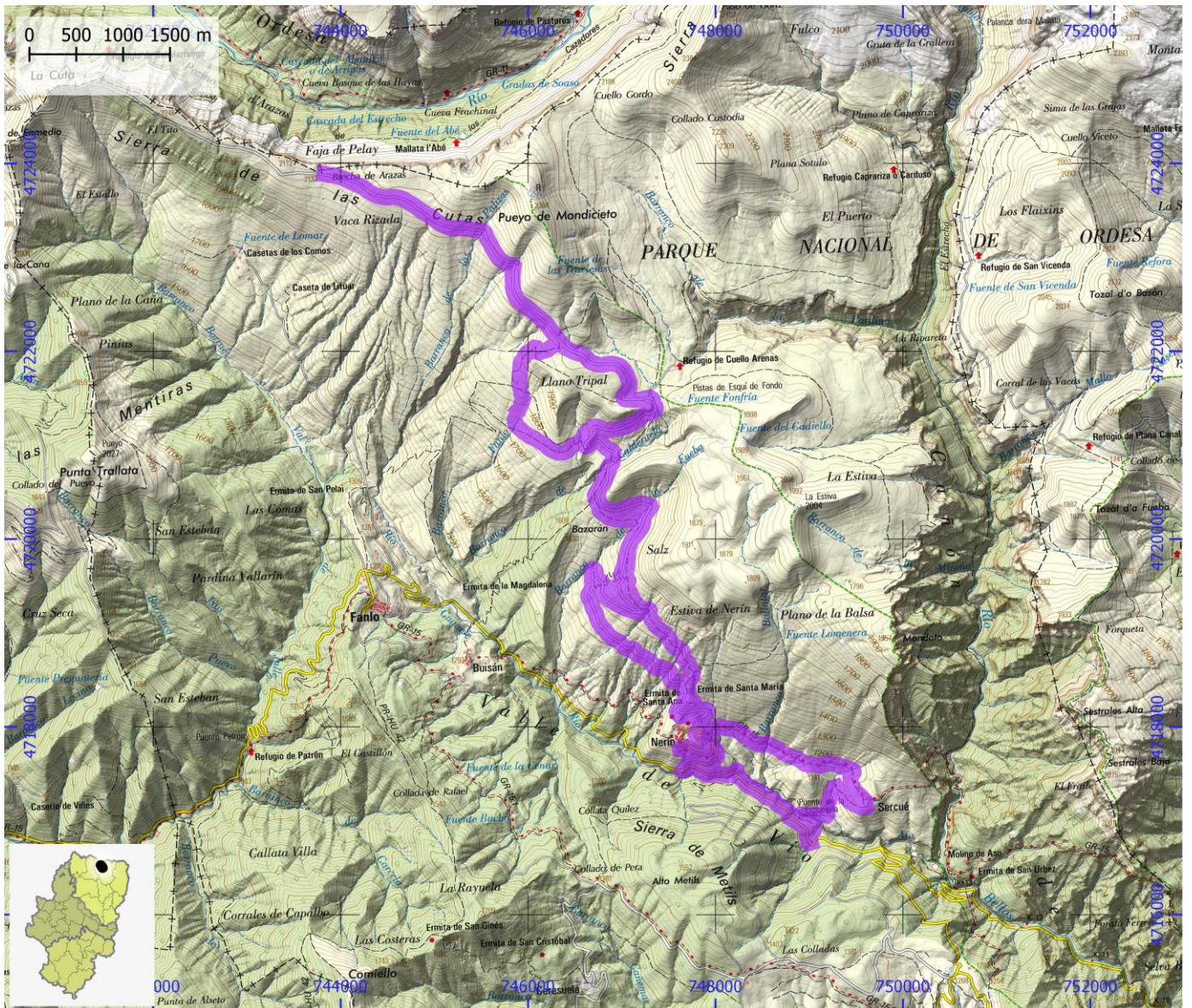
PROVINCIA

Huesca

DIFICULTAD	TIPO DE RECORRIDO	Circular	DESNIVEL DE SUBIDA (m)	1425
Roja	SEÑALIZACIÓN	No señalizado	DESNIVEL DE BAJADA (m)	1425
	HORARIO	5:10	DISTANCIA HORIZONTAL (km)	31,3

ENLACE WEB 1 <https://aragonbike.turismodearagon.com/ruta/ficha/310>

ENLACE WEB 2 <https://zonazeropirineos.com/rutabt/ze-007-miradores-de-ordesa/>



RUTAS BTT

ID OMA

BTT050

NOMBRE Zona Zero. ZE-009 El Portillo d'as Balles

ITINERARIO

Aínsa - Cruz Cubiera - Boltaña - Portillo d'as Balles - Collado de San Crabás - Fontanal - Muro de Bellós - San Vicente - El Castellar - Labuerda - Aínsa

CENTRO BTT Zona Zero

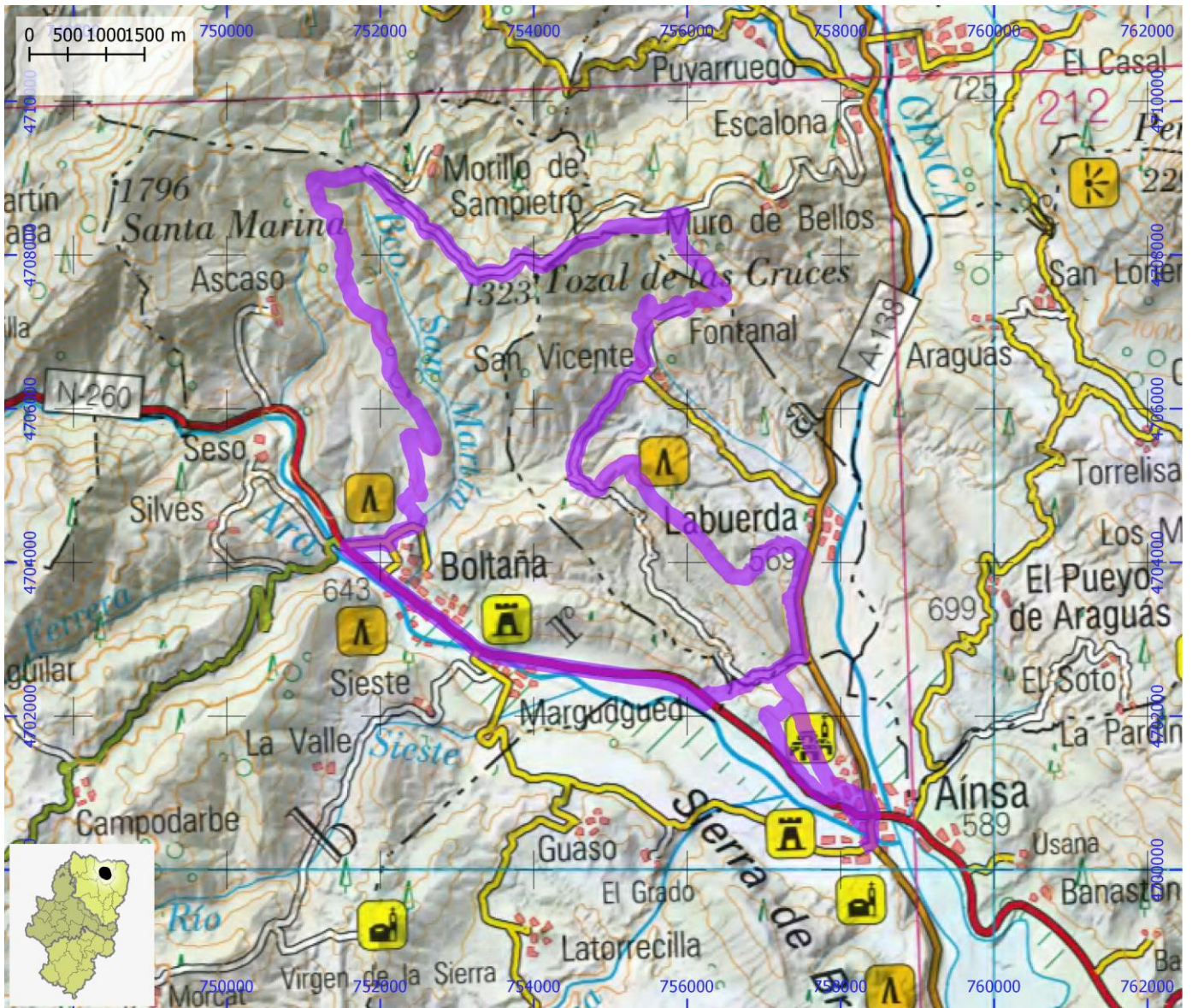
COMARCA Sobrarbe

PROVINCIA Huesca

DIFICULTAD	TIPO DE RECORRIDO	Circular	DESNIVEL DE SUBIDA (m)	1590
Negra	SEÑALIZACIÓN	No señalizado	DESNIVEL DE BAJADA (m)	1590
	HORARIO	6:00	DISTANCIA HORIZONTAL (km)	39,2

ENLACE WEB 1 <https://aragonbike.turismodearagon.com/ruta/ficha/91>

ENLACE WEB 2 <https://zonazeropirineos.com/rutabt/ze-009-el-portillo-das-balles-v3/>



RUTAS BTT

ID OMA

BTT051

NOMBRE Zona Zero. ZE-010 Tella y Mataire

ITINERARIO

Lafortunada - dolmen de Tella - Mesón de Salina - Saravillo - Collado Matiré - Badaín - Lafortunada

CENTRO BTT

Zona Zero

COMARCA

Sobrarbe

PROVINCIA

Huesca

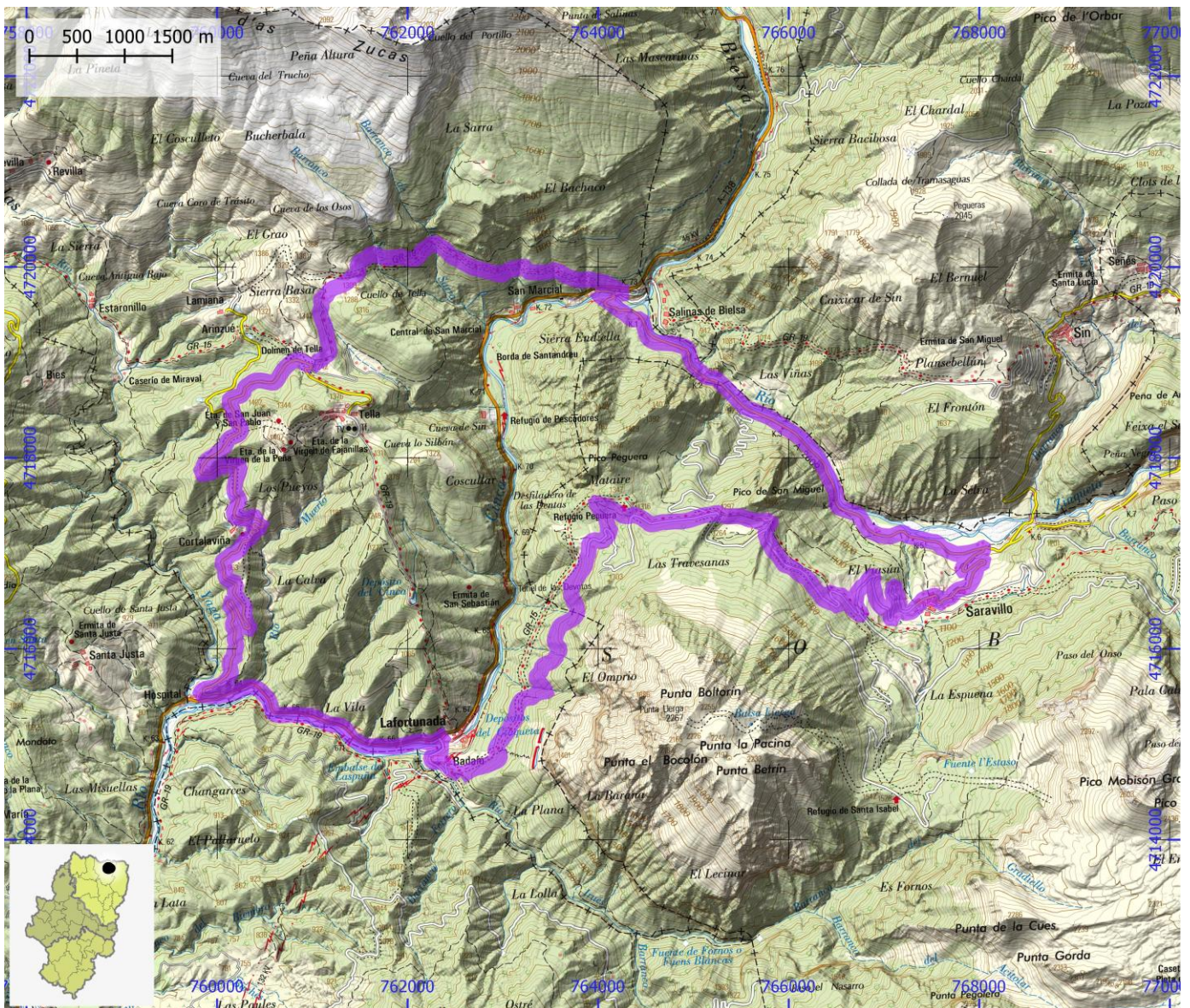
DIFICULTAD	TIPO DE RECORRIDO	Circular	DESNIVEL DE SUBIDA (m)	1420
Roja	SEÑALIZACIÓN	No señalizado	DESNIVEL DE BAJADA (m)	1425
	HORARIO	5:10	DISTANCIA HORIZONTAL (km)	32,4

ENLACE WEB 1

<https://aragonbike.turismodearagon.com/ruta/ficha/297>

ENLACE WEB 2

<https://zonazeropirineos.com/rutabt/ze-010-tella-y-mataire/>



RUTAS BTT

ID OMA

BTT052

NOMBRE Zona Zero. ZE-011 Mundial Enduro 2015 día 1

ITINERARIO

Aínsa - Guaso - Morcat - Buil - Sarrato - Aínsa

CENTRO BTT

Zona Zero

COMARCA

Sobrarbe

PROVINCIA

Huesca

DIFICULTAD

Roja

TIPO DE RECORRIDO

Circular

SEÑALIZACIÓN

No señalizado

HORARIO

4:30

DESNIVEL DE SUBIDA (m)

1550

DESNIVEL DE BAJADA (m)

1550

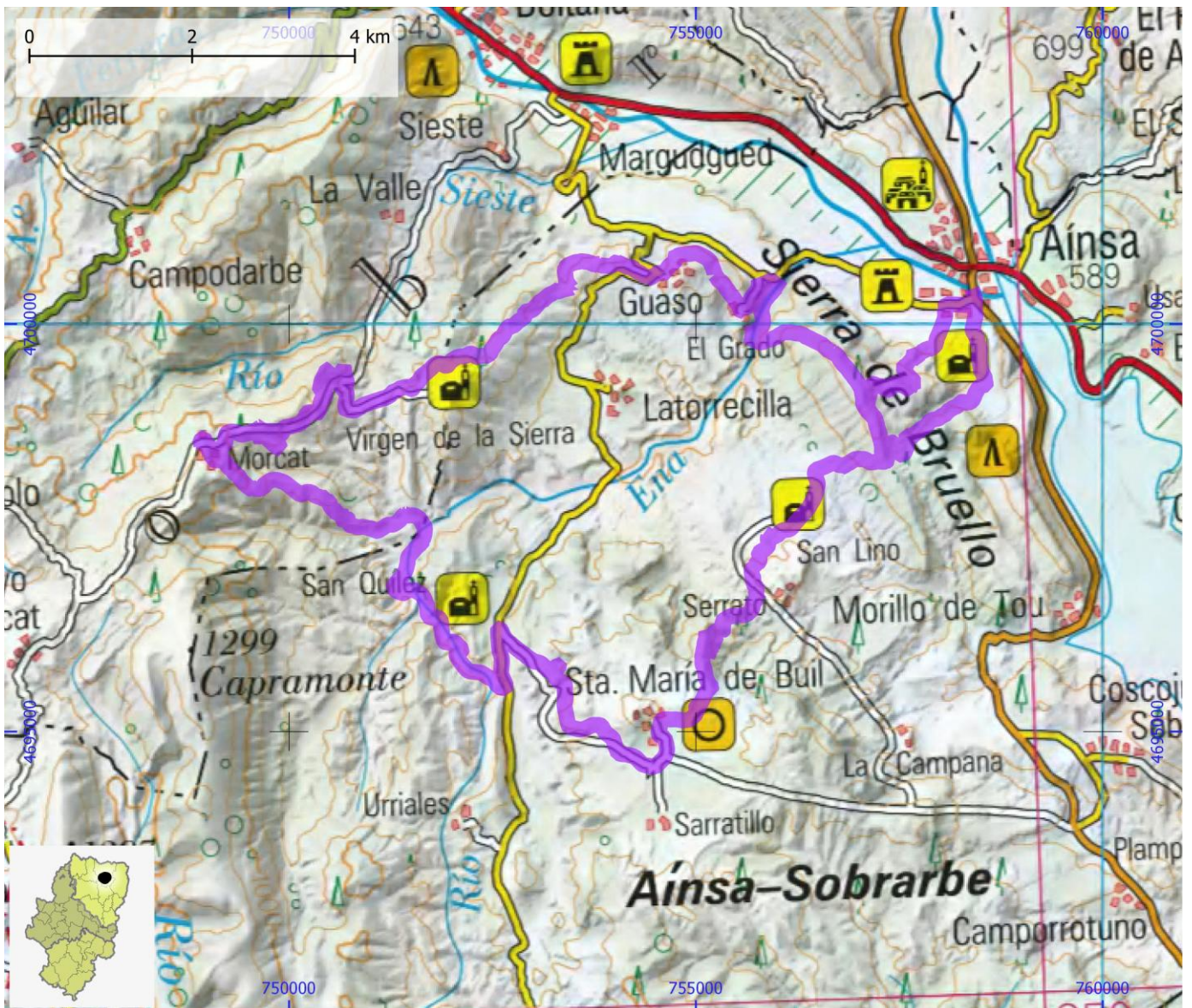
DISTANCIA HORIZONTAL (km)

39,9

ENLACE WEB 1

ENLACE WEB 2

<https://zonazeropirineos.com/rutabt/ze-011-mundial-de-enduro-2015-dia-1/>



RUTAS BTT

ID OMA

BTT053

NOMBRE Zona Zero. ZE-011 Mundial Enduro 2015 día 2 (parte 1)

ITINERARIO

Aínsa - Cresta del Cuervo - Caseta Ferrero- Collado de los Muertos - Soto - Punariello - Las Cambras - Aínsa

CENTRO BTT

Zona Zero

COMARCA

Sobrarbe

PROVINCIA

Huesca

DIFICULTAD

Roja

TIPO DE RECORRIDO

Circular

SEÑALIZACIÓN

No señalizado

HORARIO

3:15

DESNIVEL DE SUBIDA (m)

1070

DESNIVEL DE BAJADA (m)

1070

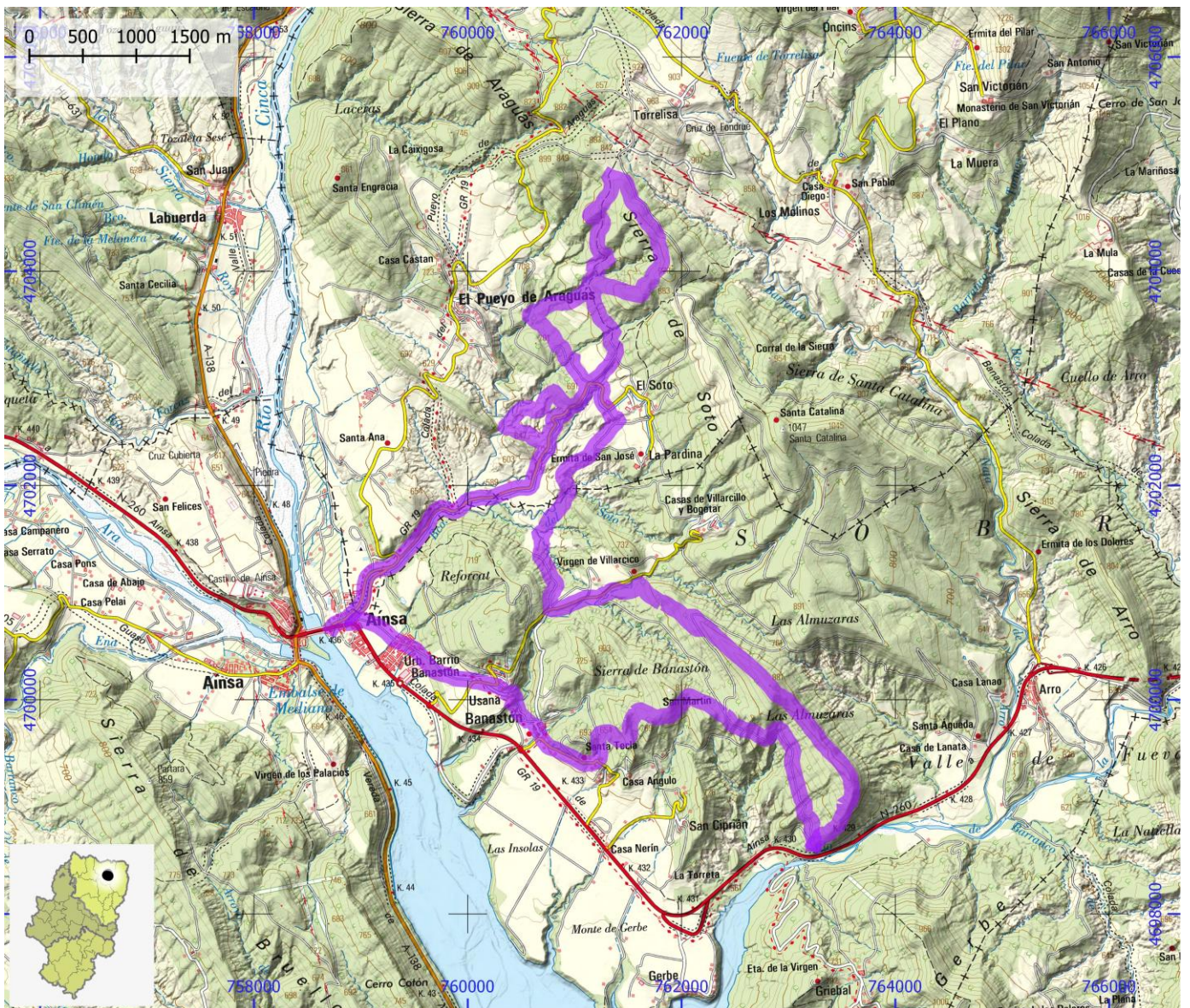
DISTANCIA HORIZONTAL (km)

26,5

ENLACE WEB 1

ENLACE WEB 2

<https://zonazeropirineos.com/rutabt/ze-011-mundial-de-enduro-dia-2-parte-1/>



RUTAS BTT

ID OMA

BTT054

NOMBRE Zona Zero. ZE-011 Mundial Enduro 2015 día 2 (parte 2)

ITINERARIO

Aínsa- la Serreta - Baranco Forcaz - Coda Sartén - Cruz Cubierta -Aínsa

CENTRO BTT

Zona Zero

COMARCA

Sobrarbe

PROVINCIA

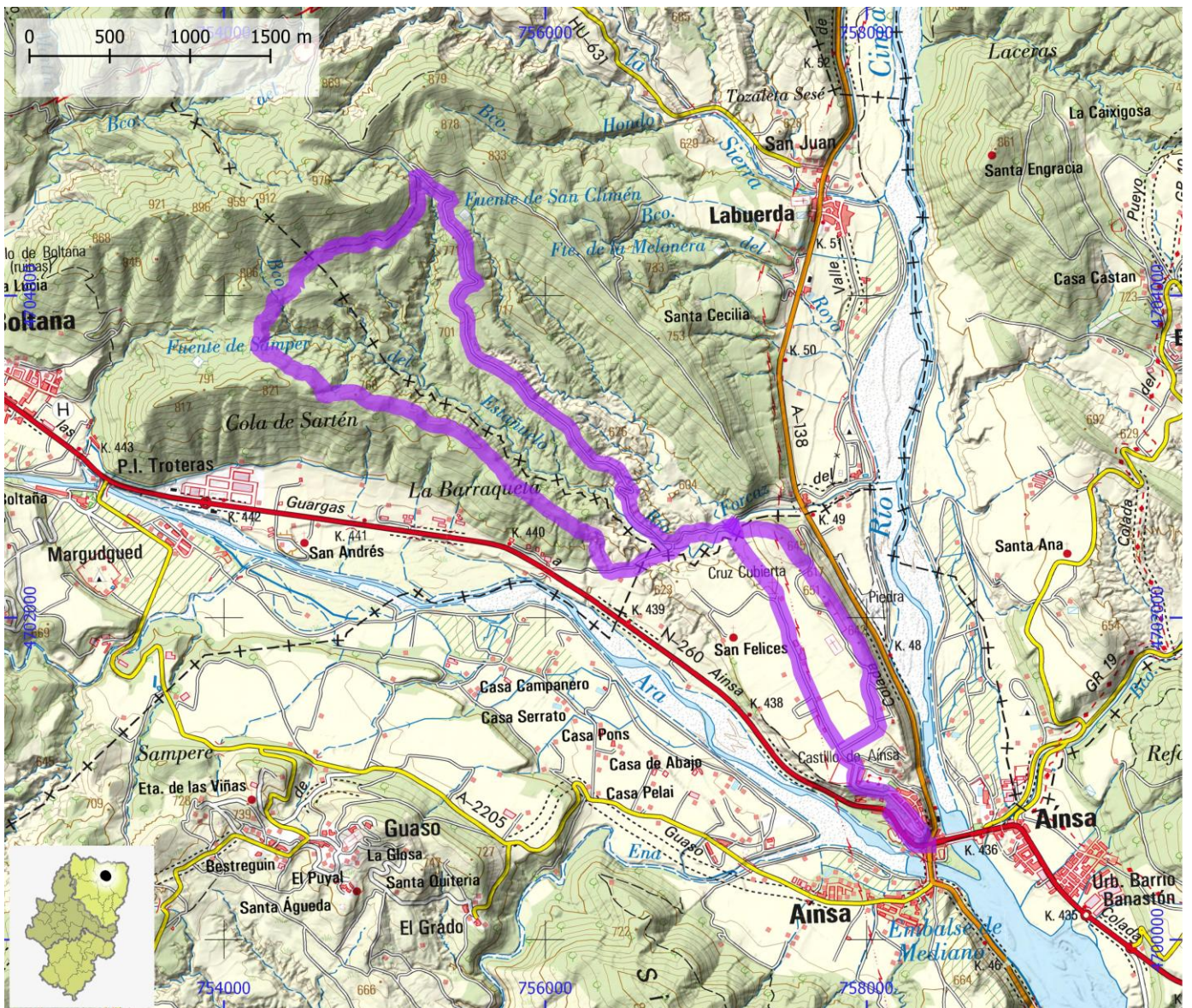
Huesca

DIFICULTAD	TIPO DE RECORRIDO	Circular	DESNIVEL DE SUBIDA (m)	540
Roja	SEÑALIZACIÓN	No señalizado	DESNIVEL DE BAJADA (m)	540
	HORARIO	1:30	DISTANCIA HORIZONTAL (km)	14,4

ENLACE WEB 1

ENLACE WEB 2

<https://zonazeropirineos.com/rutabt/ze-011-mundial-de-enduro-dia-2-parte-2/>



RUTAS BTT

ID OMA

BTT055

NOMBRE Zona Zero. ZE-012 Superdescenso del Piojo 1A

ITINERARIO

Portillo d'as Balles - Tozal d'a Caña - Fontanal - San Vicente - Labuerda - Cruz Cubierta - Aínsa

CENTRO BTT Zona Zero

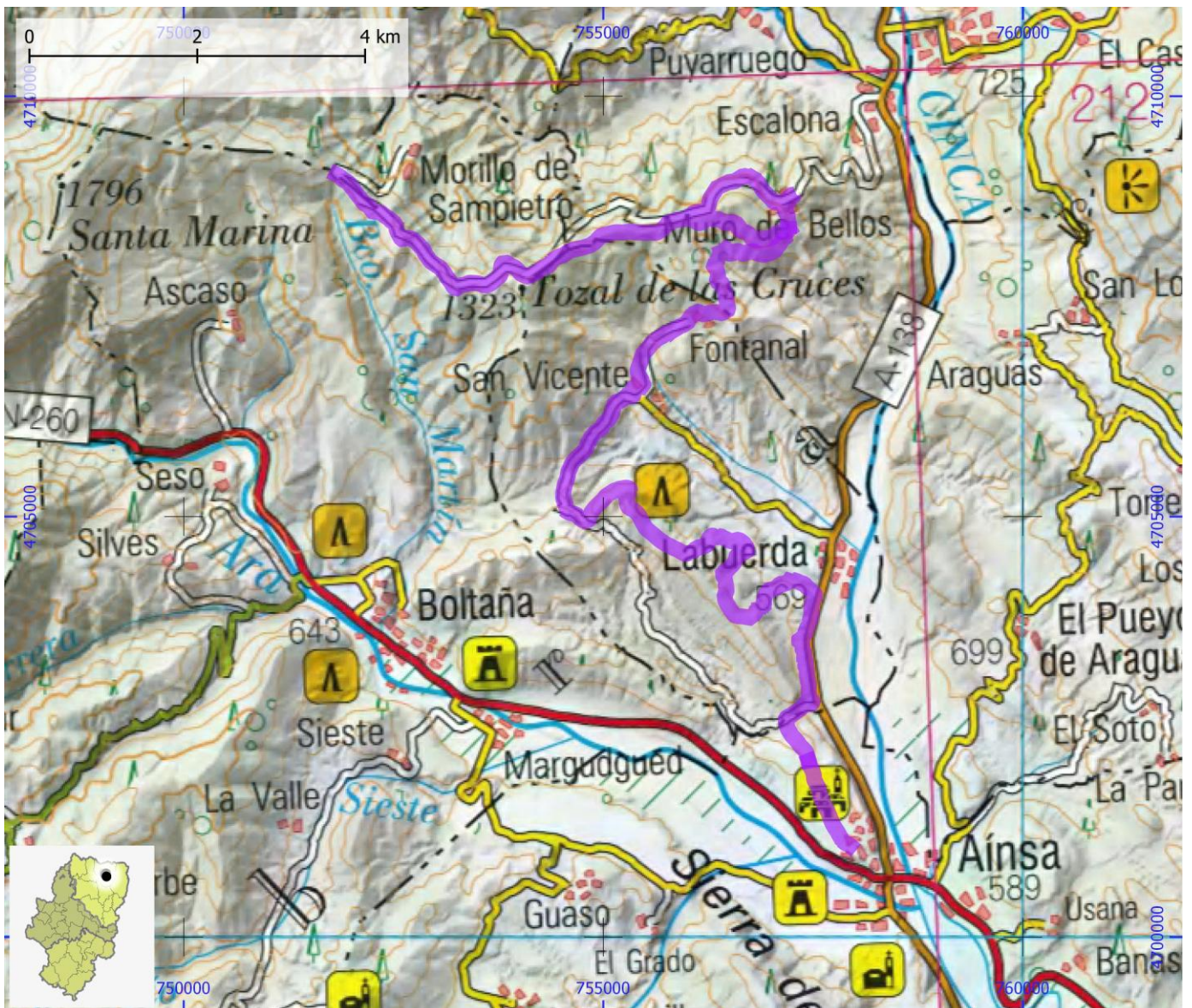
COMARCA Sobrarbe

PROVINCIA Huesca

DIFICULTAD	TIPO DE RECORRIDO	Travesía	DESNIVEL DE SUBIDA (m)	600
Roja	SEÑALIZACIÓN	No señalizado	DESNIVEL DE BAJADA (m)	1100
	HORARIO	2:45	DISTANCIA HORIZONTAL (km)	25,6

ENLACE WEB 1

ENLACE WEB 2 <https://zonazeropirineos.com/rutabt/ze-012-superdescenso-del-piojo/>



RUTAS BTT

ID OMA

BTT056

NOMBRE Zona Zero. ZE-013 Mundial Enduro 2018 día 1

ITINERARIO

Escalona - Laspuña - Ceresa - La Collada - Laspuña - Ceresa - Torrelisa - Planillé - Aínsa

CENTRO BTT Zona Zero

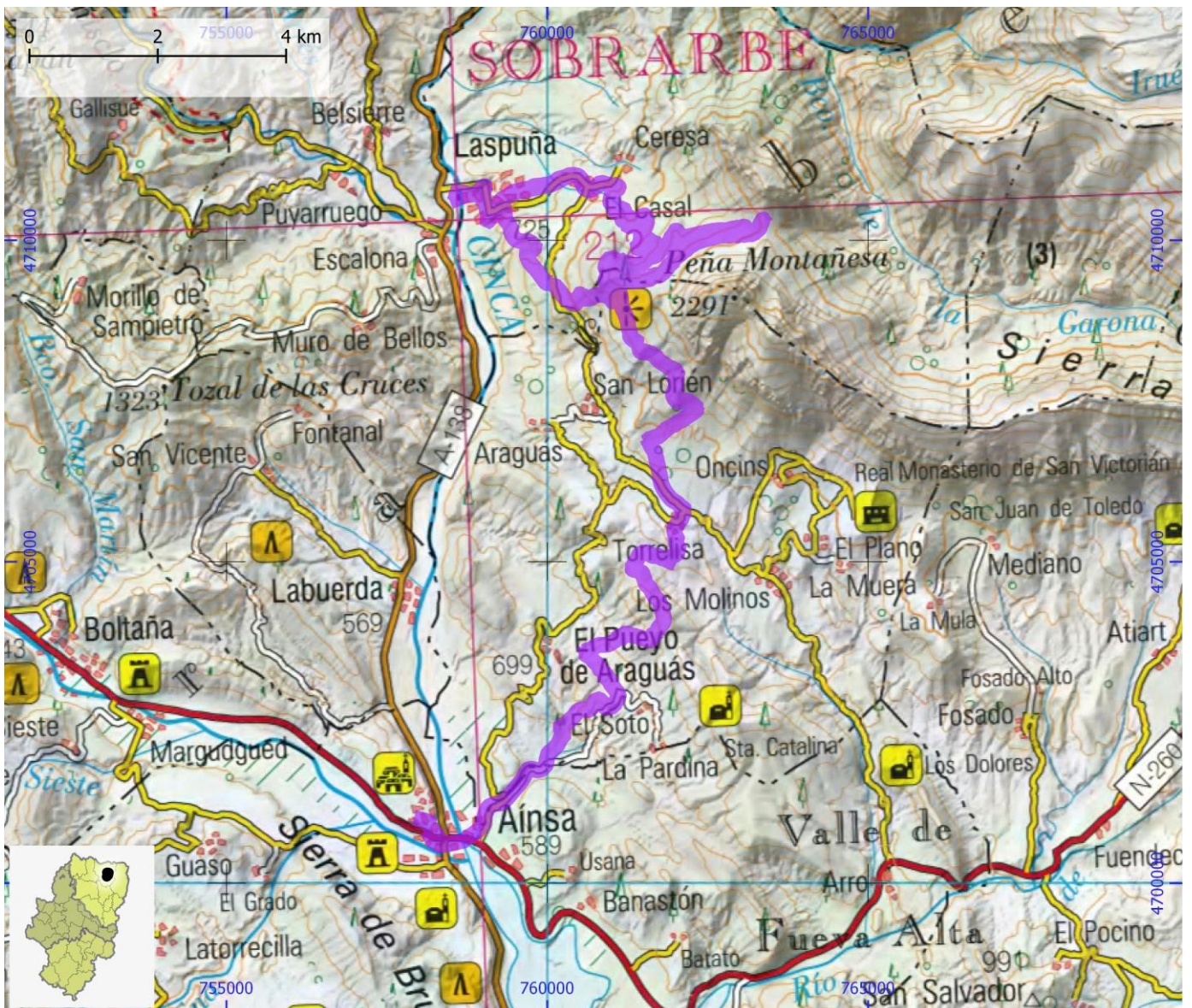
COMARCA Sobrarbe

PROVINCIA Huesca

DIFICULTAD	TIPO DE RECORRIDO	Travesía	DESNIVEL DE SUBIDA (m)	1845
Roja	SEÑALIZACIÓN	No señalizado	DESNIVEL DE BAJADA (m)	1845
	HORARIO	7:00	DISTANCIA HORIZONTAL (km)	40,0

ENLACE WEB 1

ENLACE WEB 2 <https://zonazeropirineos.com/rutabt/ze-013-mundial-enduro-2018-dia-1/>



RUTAS BTT

ID OMA

BTT057

NOMBRE Zona Zero. ZE-013 Mundial Enduro 2018 día 2

ITINERARIO

Campodarbe - La Coasta - Boltaña - Coda Sartén - Catillo de aínsa - Partara - Aínsa

CENTRO BTT Zona Zero

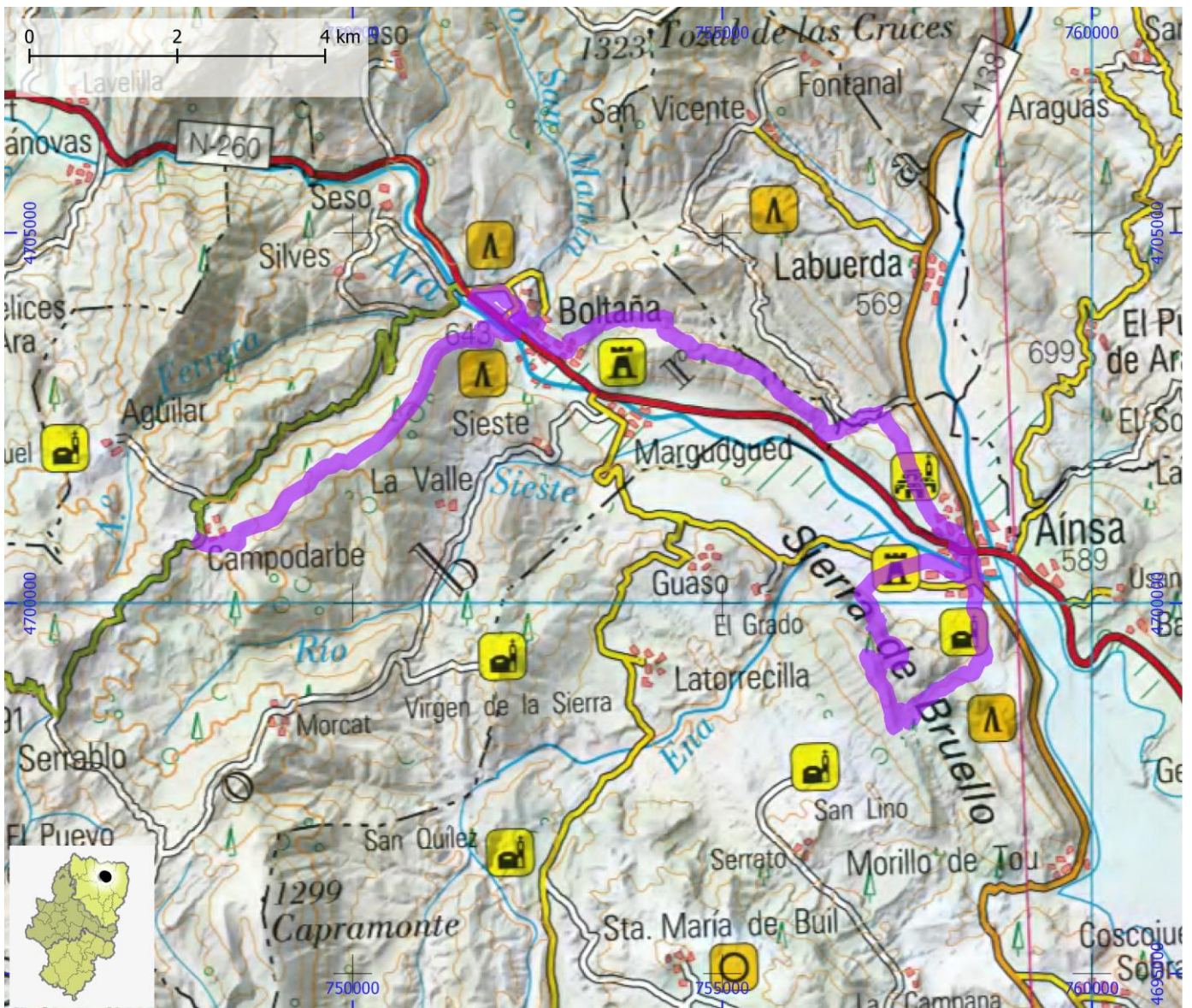
COMARCA Sobrarbe

PROVINCIA Huesca

DIFICULTAD	TIPO DE RECORRIDO	Travesía	DESNIVEL DE SUBIDA (m)	820
Roja	SEÑALIZACIÓN	No señalizado	DESNIVEL DE BAJADA (m)	1420
	HORARIO	4:30	DISTANCIA HORIZONTAL (km)	28,0

ENLACE WEB 1

ENLACE WEB 2 <https://zonazeropirineos.com/rutabt/ze-013-mundial-enduro-2018-dia-2/>



RUTAS BTT

ID OMA

BTT058

NOMBRE Zona Zero. ZL-001 Torre y Esconjuradero de Guaso

ITINERARIO

Aínsa - Margudgued - torre de Guaso - El Grado - Aínsa

CENTRO BTT

Zona Zero

COMARCA

Sobrarbe

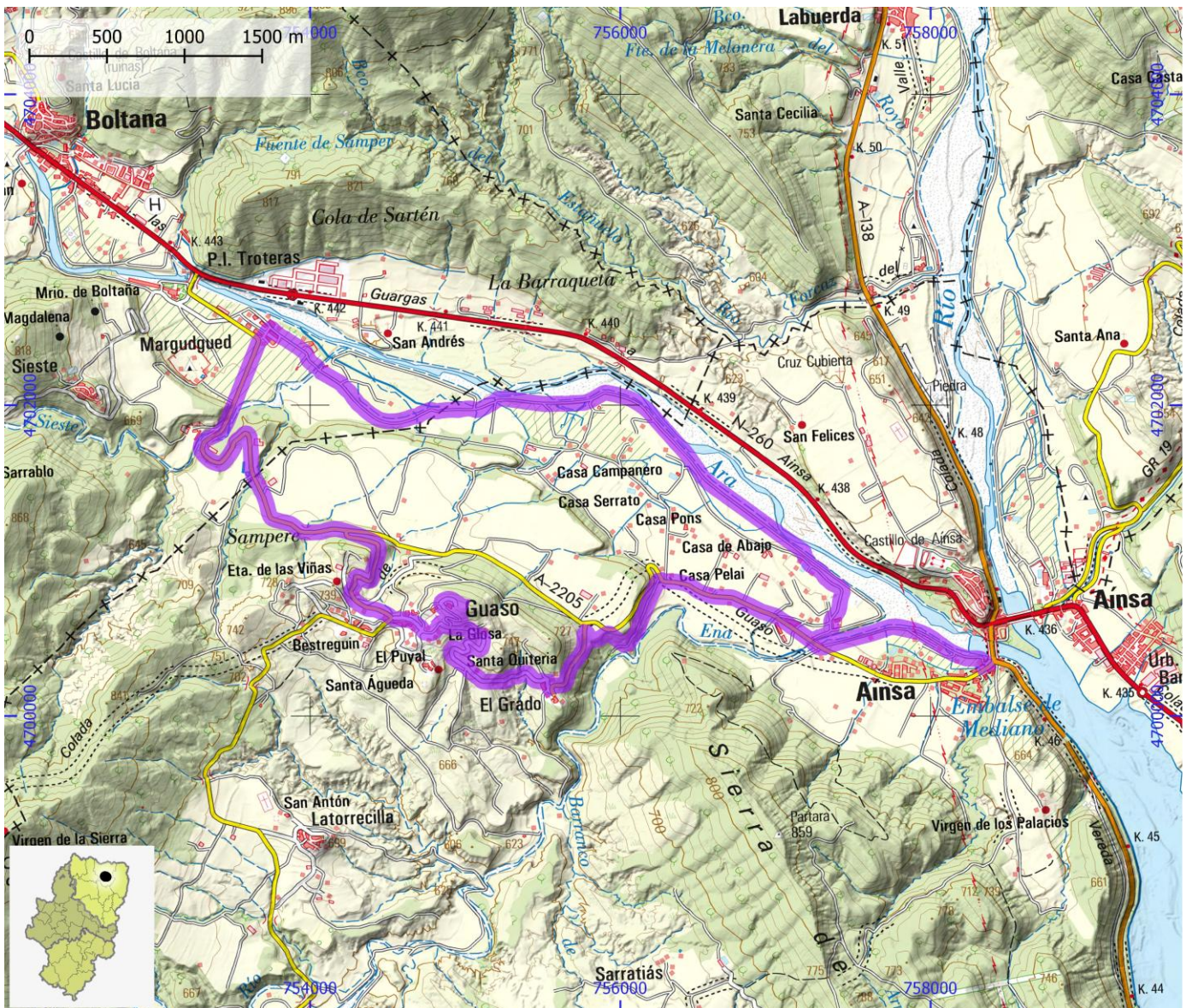
PROVINCIA

Huesca

DIFICULTAD	TIPO DE RECORRIDO	Circular	DESNIVEL DE SUBIDA (m)	295
Verde	SEÑALIZACIÓN	Señalizado	DESNIVEL DE BAJADA (m)	295
	HORARIO	1:50	DISTANCIA HORIZONTAL (km)	16,4

ENLACE WEB 1 <https://aragonbike.turismodearagon.com/ruta/ficha/92>

ENLACE WEB 2 <https://zonazeropirineos.com/rutabt/zl-001-torre-y-esconjuradero-de-guaso/>



RUTAS BTT

ID OMA

BTT059

NOMBRE Zona Zero. ZL-002 Huerta del Cinca y Llano de Banastón

ITINERARIO

Aínsa - Escollera - Aínsa - Usana - Banastón - Las Cambras- Aínsa

CENTRO BTT Zona Zero

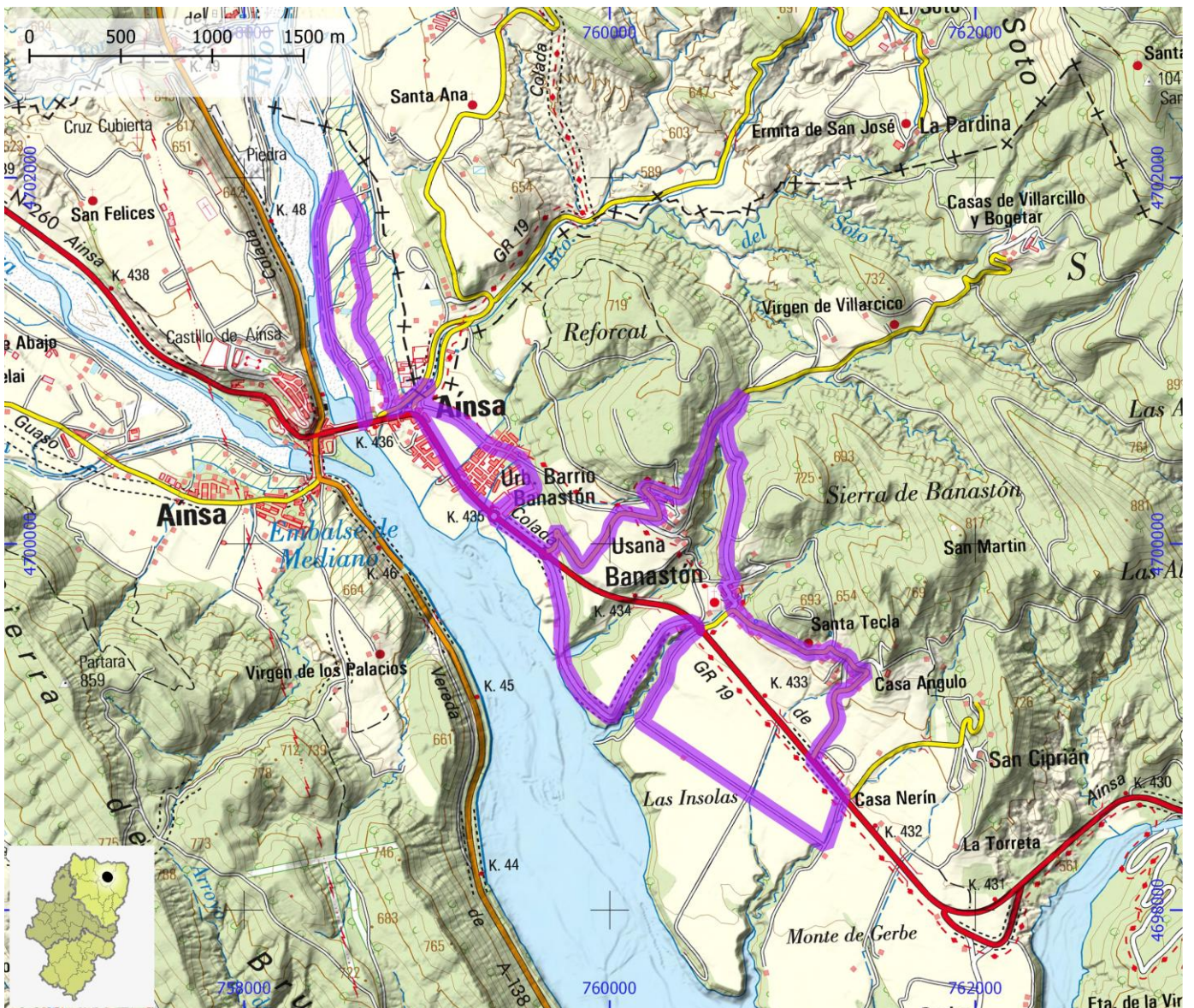
COMARCA Sobrarbe

PROVINCIA Huesca

DIFICULTAD	TIPO DE RECORRIDO	Circular	DESNIVEL DE SUBIDA (m)	225
Verde	SEÑALIZACIÓN	Señalizado	DESNIVEL DE BAJADA (m)	225
	HORARIO	1:25	DISTANCIA HORIZONTAL (km)	15,0

ENLACE WEB 1

ENLACE WEB 2 <https://zonazeropirineos.com/rutabt/zl-002-huerta-del-cinca-y-llano-de-banaston/>



RUTAS BTT

ID OMA

BTT060

NOMBRE Zona Zero. ZL-003 Aínsa y Boltaña

ITINERARIO

Aínsa - cruz Cubierta Cocullón - Boltaña - Margudged- Aínsa

CENTRO BTT Zona Zero

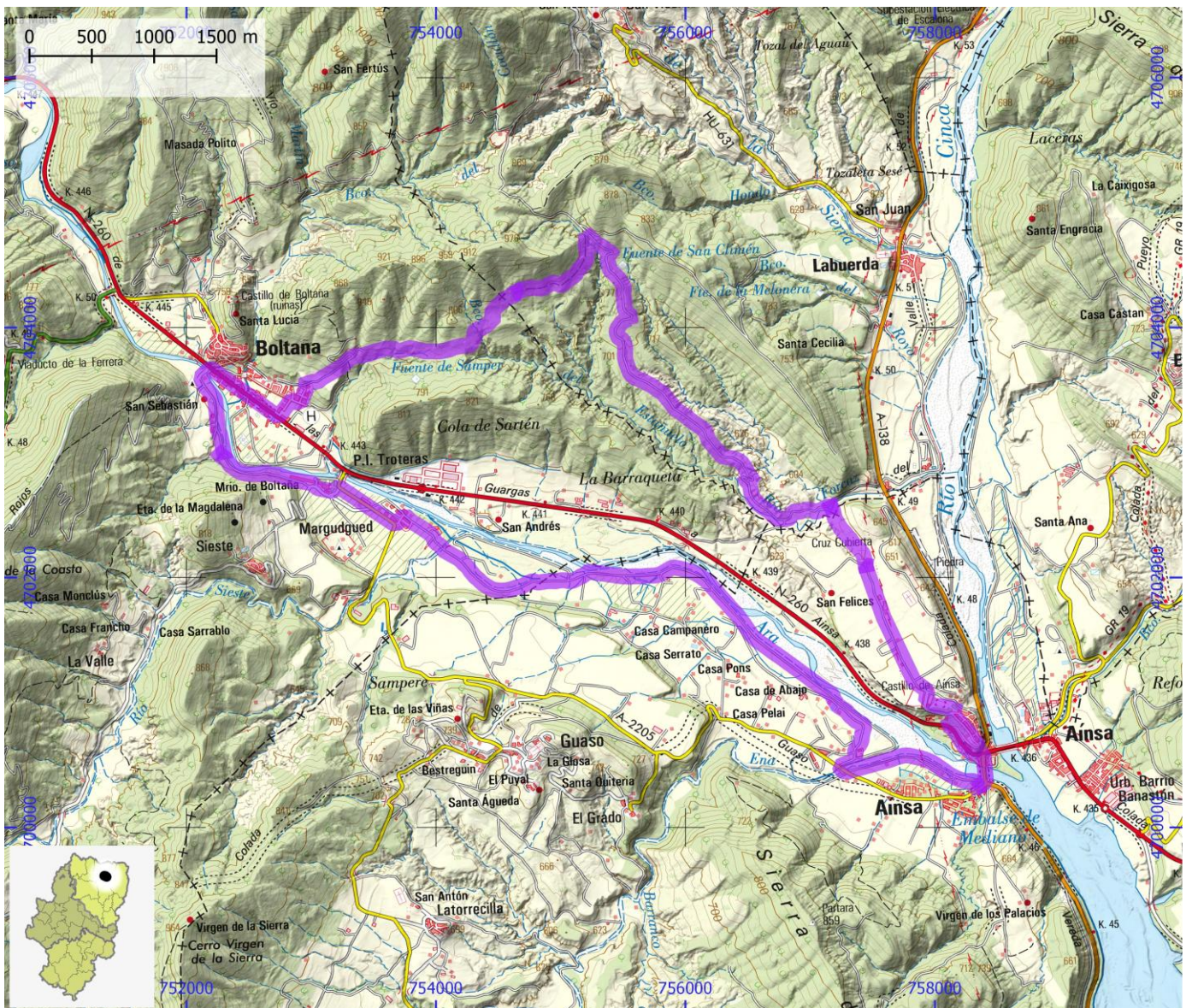
COMARCA Sobrarbe

PROVINCIA Huesca

DIFICULTAD	TIPO DE RECORRIDO	Circular	DESNIVEL DE SUBIDA (m)	370
Azul	SEÑALIZACIÓN	Señalizado	DESNIVEL DE BAJADA (m)	370
	HORARIO	2:15	DISTANCIA HORIZONTAL (km)	20,0

ENLACE WEB 1

ENLACE WEB 2 <https://zonazeropirineos.com/rutabt/zl-003-ainsa-y-boltana/>



RUTAS BTT

ID OMA

BTT061

NOMBRE Zona Zero. ZL-004 La Fueva y Muro de Roda

ITINERARIO

Tierrantona - Alujan - Muro de Roda - ministirio - Humo de Muro - Tierrantona

CENTRO BTT

Zona Zero

COMARCA

Sobrarbe

PROVINCIA

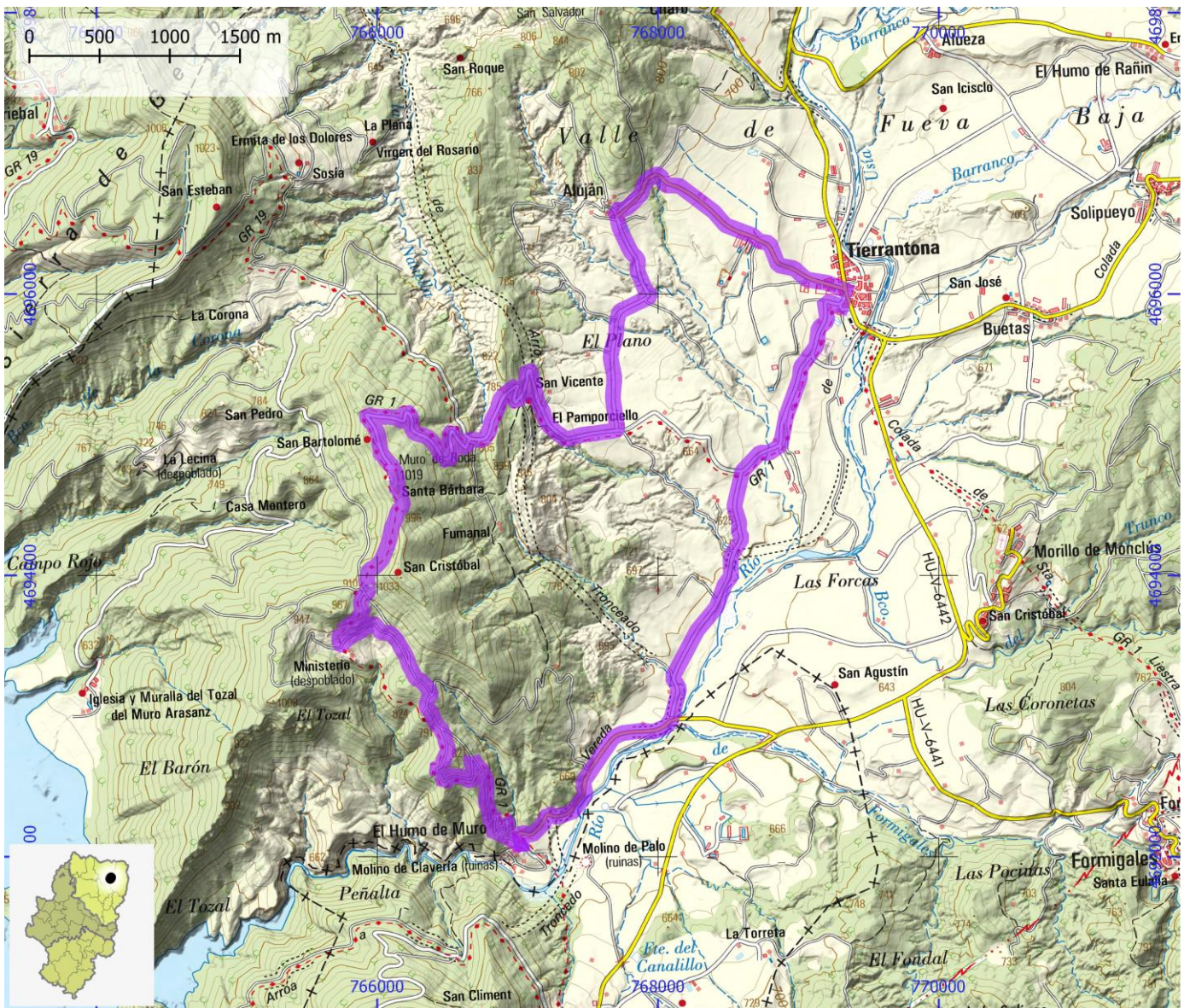
Huesca

DIFICULTAD	TIPO DE RECORRIDO	Circular	DESNIVEL DE SUBIDA (m)	565
Azul	SEÑALIZACIÓN	Señalizado	DESNIVEL DE BAJADA (m)	565
	HORARIO	2:15	DISTANCIA HORIZONTAL (km)	17,5

ENLACE WEB 1

ENLACE WEB 2

<https://zonazeropirineos.com/rutabt/zl-004-la-fueva-y-muro-de-roda/>



RUTAS BTT

ID OMA

BTT062

NOMBRE Zona Zero. ZL-005 Pueyo Soto y Badlands

ITINERARIO

Aínsa - escollera - Pueyo de Araguás - soto - Buchitar - Aínsa

CENTRO BTT

Zona Zero

COMARCA

Sobrarbe

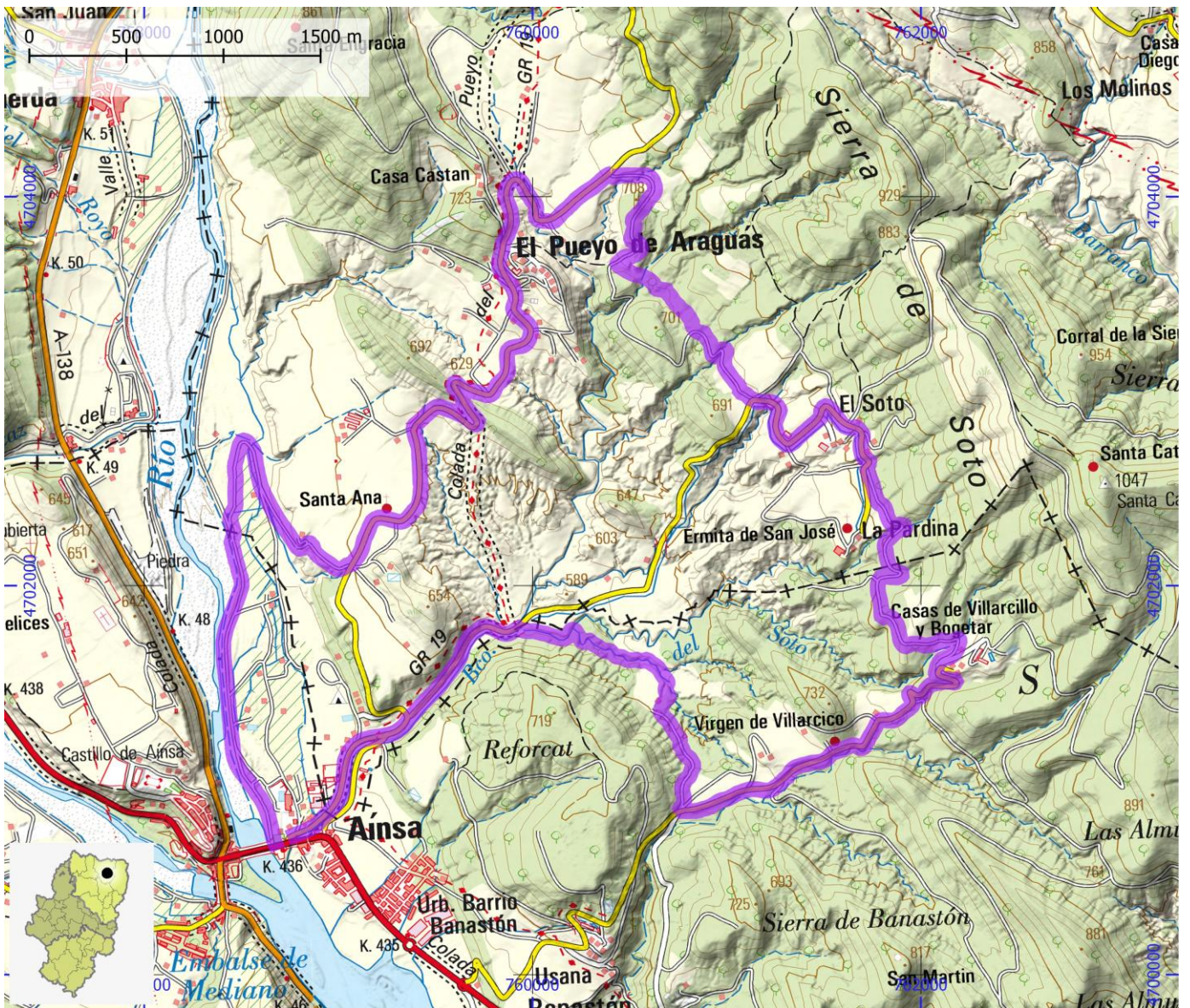
PROVINCIA

Huesca

DIFICULTAD	TIPO DE RECORRIDO	Circular	DESNIVEL DE SUBIDA (m)	340
Verde	SEÑALIZACIÓN	Señalizado	DESNIVEL DE BAJADA (m)	330
	HORARIO	2:00	DISTANCIA HORIZONTAL (km)	17,7

ENLACE WEB 1 <https://aragonbike.turismodearagon.com/ruta/ficha/95>

ENLACE WEB 2 <https://zonazeropirineos.com/rutabt/zl-005-pueyo-soto-y-badlands/>



RUTAS BTT

ID OMA

BTT063

NOMBRE Zona Zero. ZL-006 La Ribera de Fiscal

ITINERARIO

Fiscal - Borrastre - San Urbez de Albella - Planillo - Janovas - Puente Lacort - Ligüerre - Fiscal

CENTRO BTT Zona Zero

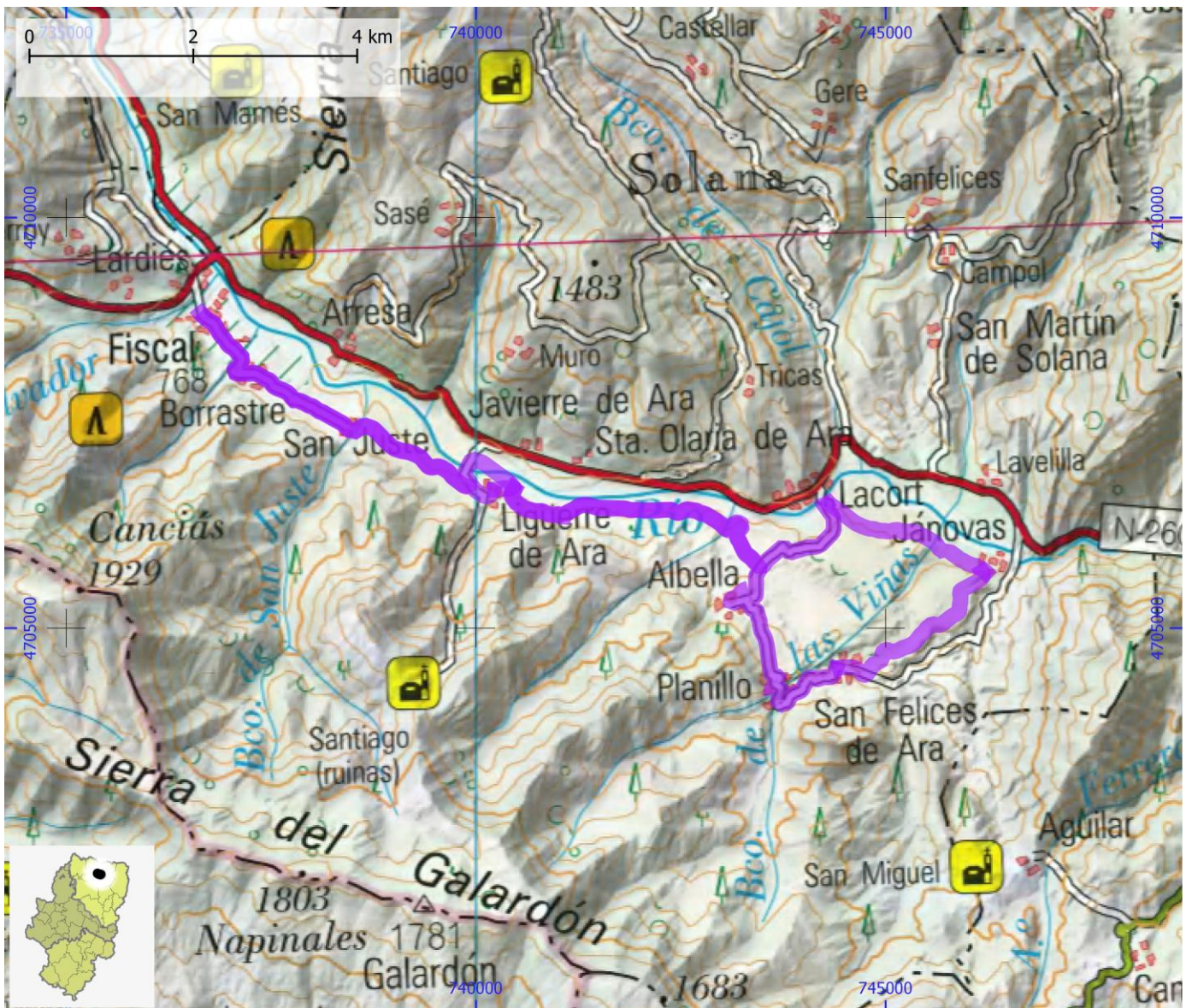
COMARCA Sobrarbe

PROVINCIA Huesca

DIFICULTAD	TIPO DE RECORRIDO	Circular	DESNIVEL DE SUBIDA (m)	250
Azul	SEÑALIZACIÓN	Señalizado	DESNIVEL DE BAJADA (m)	250
	HORARIO	2:45	DISTANCIA HORIZONTAL (km)	28,5

ENLACE WEB 1

ENLACE WEB 2 <https://zonazeropirineos.com/rutabt/zl-006-la-ribera-de-fiscal/>



RUTAS BTT

ID OMA

BTT064

NOMBRE Zona Zero. ZZ-001 Pumariello y As Cambras

ITINERARIO

Aínsa - Villarcillo - Pumariello - Corral Raso - Las Cambras - Banastón - Aínsa

CENTRO BTT Zona Zero

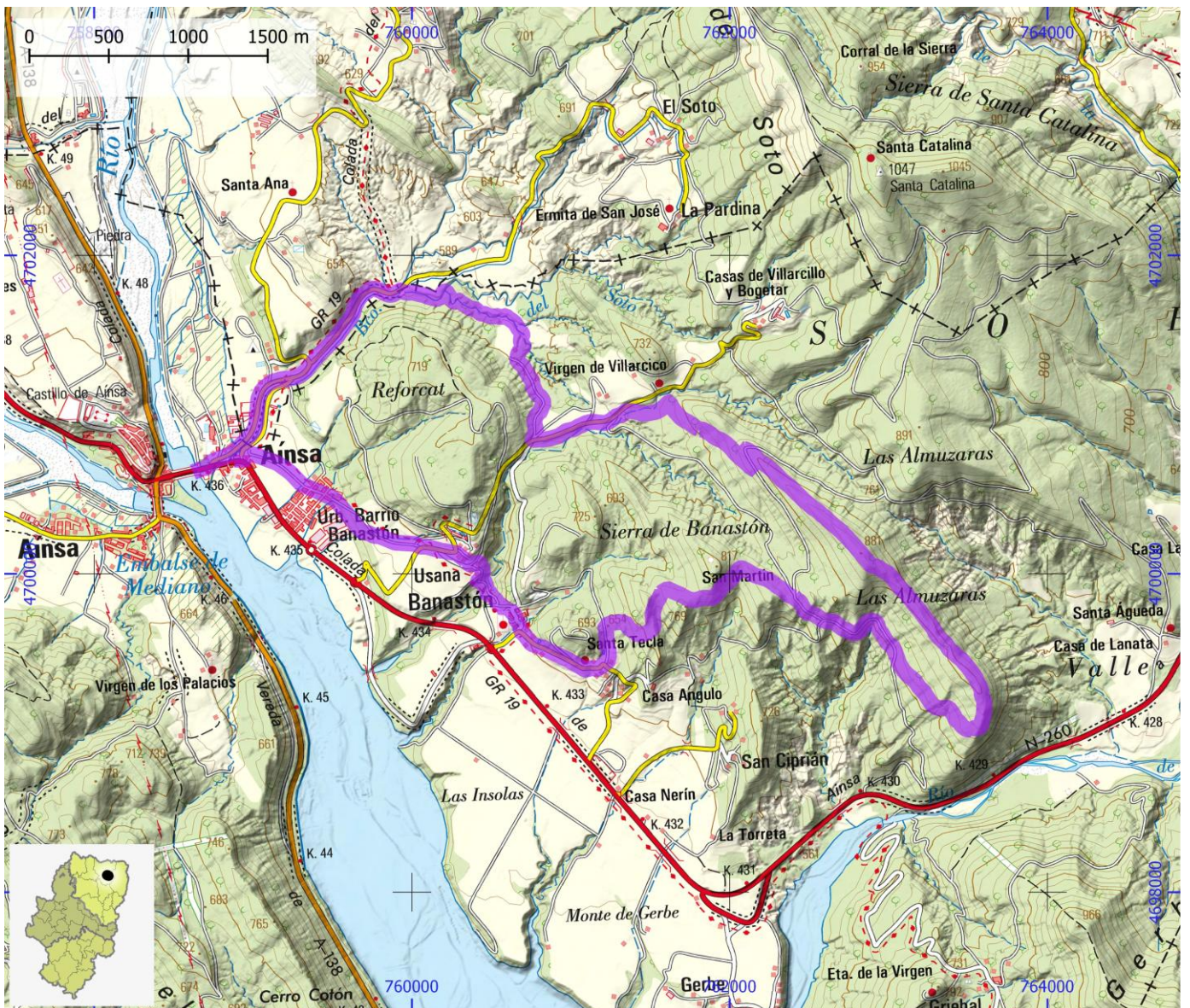
COMARCA Sobrarbe

PROVINCIA Huesca

DIFICULTAD	TIPO DE RECORRIDO	Circular	DESNIVEL DE SUBIDA (m)	515
Roja	SEÑALIZACIÓN	Señalizado	DESNIVEL DE BAJADA (m)	505
	HORARIO	2:00	DISTANCIA HORIZONTAL (km)	14,5

ENLACE WEB 1 <https://aragonbike.turismodearagon.com/ruta/ficha/284>

ENLACE WEB 2 <https://zonazeropirineos.com/rutabt/z-001-pumariello-y-as-cambras/>



RUTAS BTT

ID OMA

BTT065

NOMBRE Zona Zero. ZZ-002 Vuelta a la Peña Montañesa

ITINERARIO

Oncins - San Victorián - La Cabezonada - Foradada - Senz - Viu - Culliverte - La Collada - Oncins

CENTRO BTT

Zona Zero

COMARCA

Sobrarbe | La Ribagorza

PROVINCIA

Huesca

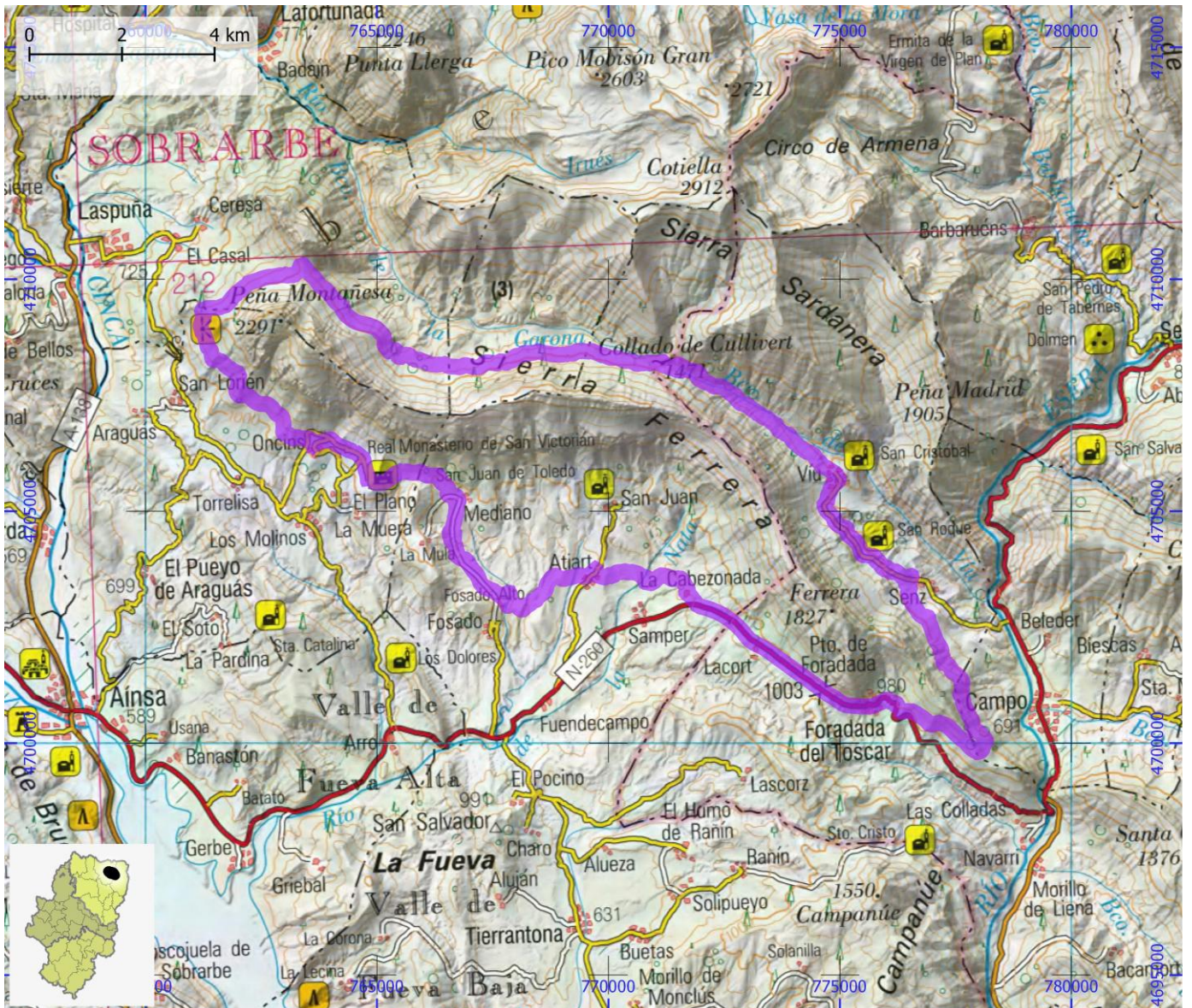
DIFICULTAD	TIPO DE RECORRIDO	Circular	DESNIVEL DE SUBIDA (m)	2220
Roja	SEÑALIZACIÓN	No señalado	DESNIVEL DE BAJADA (m)	2215
	HORARIO	9:00	DISTANCIA HORIZONTAL (km)	52,2

ENLACE WEB 1

<https://aragonbike.turismodearagon.com/ruta/ficha/93>

ENLACE WEB 2

<https://zonazeropirineos.com/rutabt/z-z-002-vuelta-a-la-pena-montanesa/>



RUTAS BTT

ID OMA

BTT066

NOMBRE Zona Zero. ZZ-003 Vuelta al Pantano de Mediano

ITINERARIO

Aínsa - La Nata - Griébal - Fumanal - Palo - presa de Mediano - Castejón - Sta Waldesca - Linés - Sarrastaño - Partara - Aínsa

CENTRO BTT Zona Zero

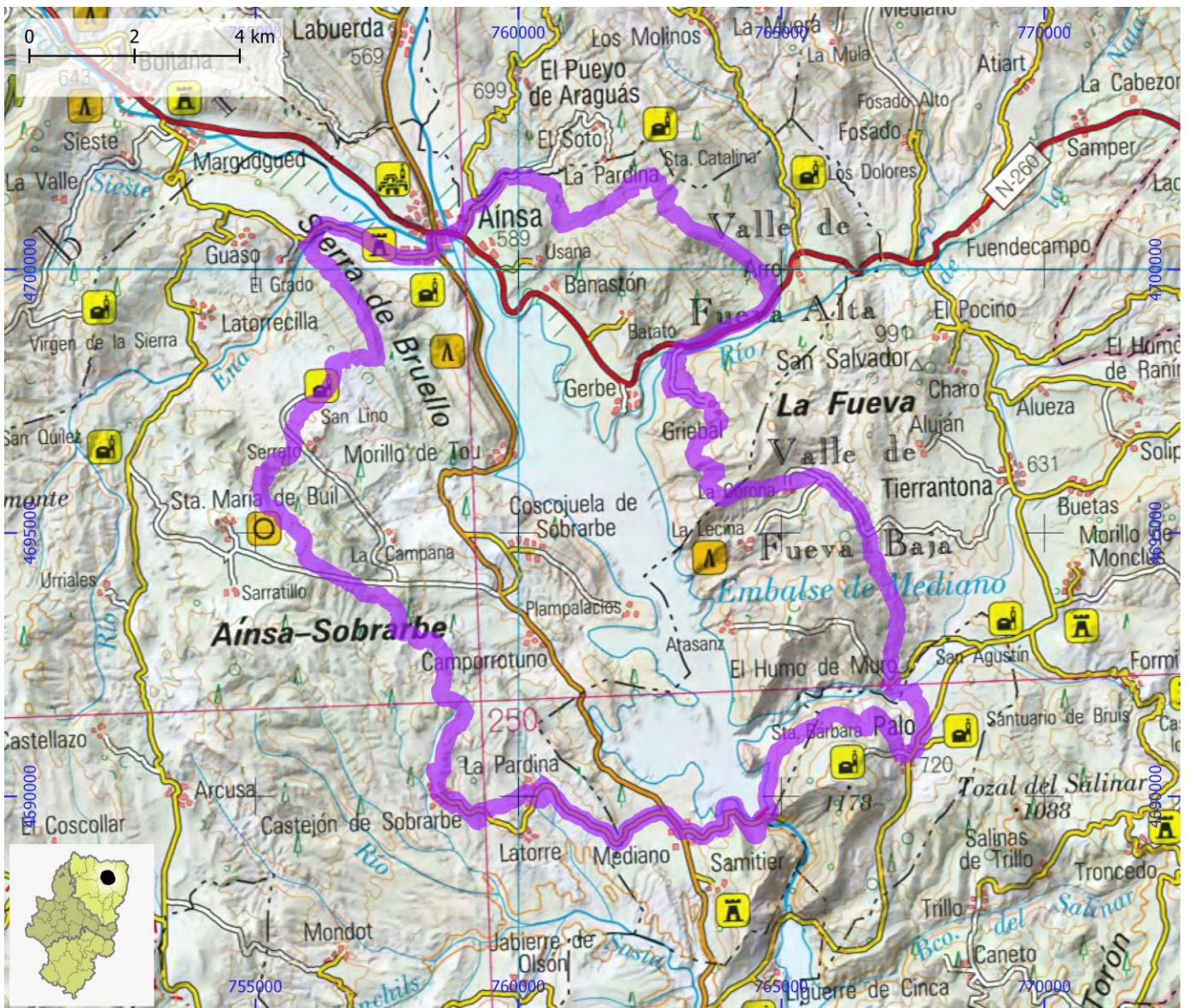
COMARCA Sobrarbe

PROVINCIA Huesca

DIFICULTAD	TIPO DE RECORRIDO	Circular	DESNIVEL DE SUBIDA (m)	1825
Negra	SEÑALIZACIÓN	No señalado	DESNIVEL DE BAJADA (m)	1825
	HORARIO	10:30	DISTANCIA HORIZONTAL (km)	64,4

ENLACE WEB 1 <https://aragonbike.turismodearagon.com/ruta/ficha/94>

ENLACE WEB 2 <https://zonazeropirineos.com/rutabt/z-003-vuelta-al-embalse-de-mediano/>



RUTAS BTT

ID OMA

BTT067

NOMBRE Zona Zero. ZZ-004 Miradores de Aínsa y Morillo por cerro Cotón

ITINERARIO

Aínsa - Morillo de Tou - Partara - río Ena - Aínsa

CENTRO BTT Zona Zero

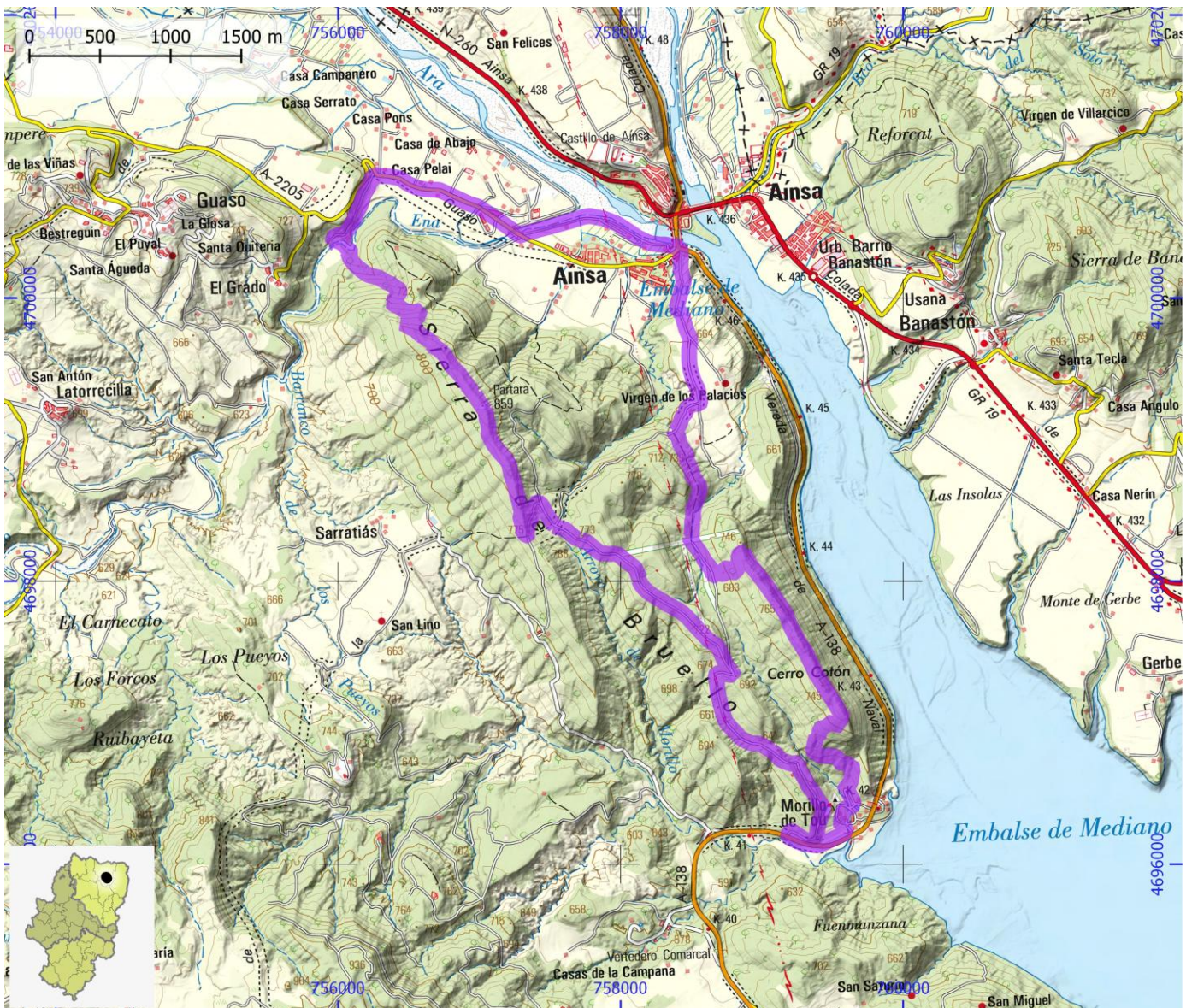
COMARCA Sobrarbe

PROVINCIA Huesca

DIFICULTAD	TIPO DE RECORRIDO	Circular	DESNIVEL DE SUBIDA (m)	635
Roja	SEÑALIZACIÓN	Señalizado	DESNIVEL DE BAJADA (m)	630
	HORARIO	3:00	DISTANCIA HORIZONTAL (km)	16,4

ENLACE WEB 1 <https://aragonbike.turismodearagon.com/ruta/ficha/285>

ENLACE WEB 2 <https://zonazeropirineos.com/rutabt/z-004-miradores-de-ainsa-y-morillo/>



RUTAS BTT

ID OMA

BTT068

NOMBRE Zona Zero. ZZ-005 Peñas Cinglas y Coda Sartén

ITINERARIO

Aínsa - Partara - Guaso - Margudged - Boltaña - Coda Sartén - Cruz Cubierta - Aínsa

CENTRO BTT Zona Zero

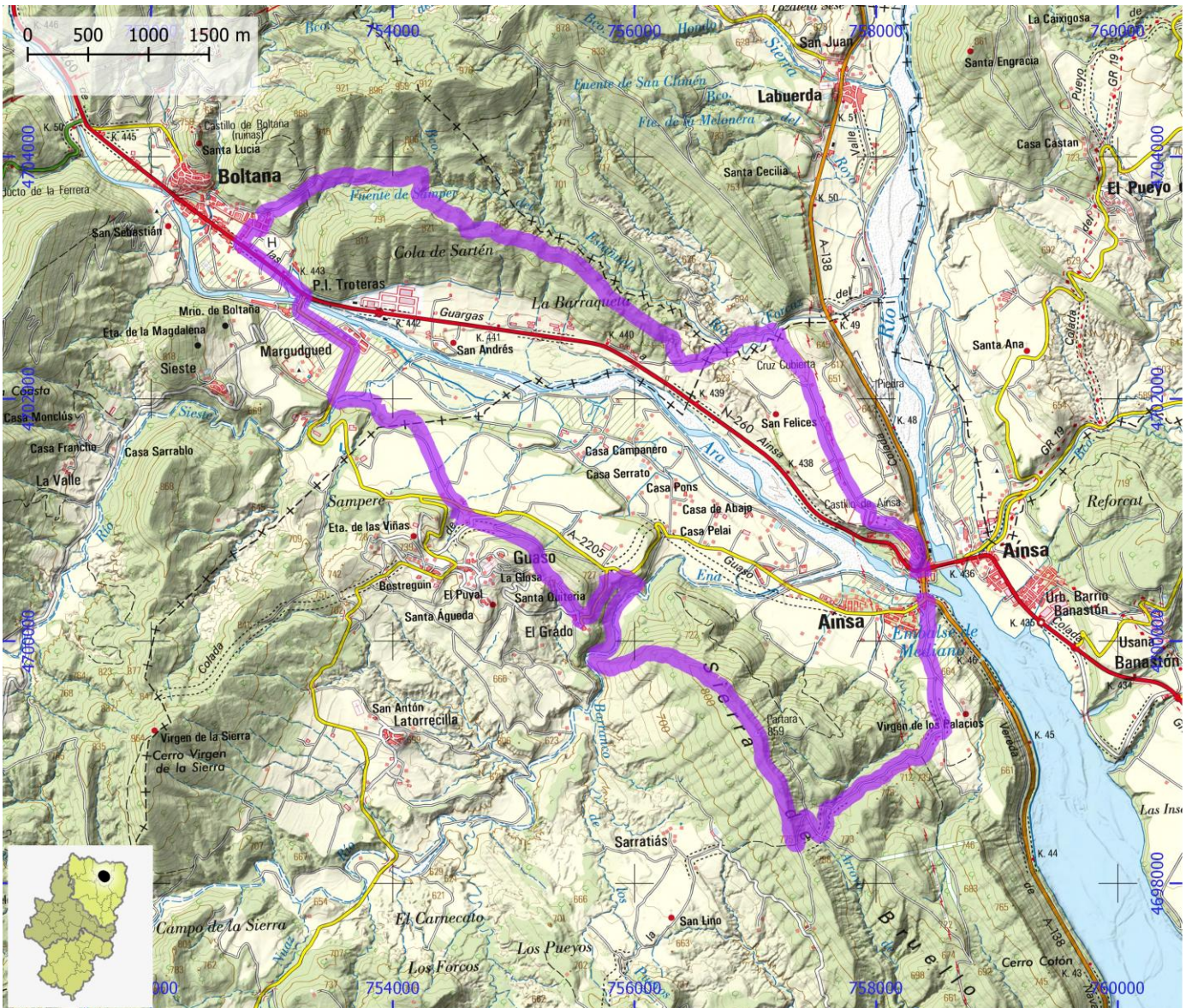
COMARCA Sobrarbe

PROVINCIA Huesca

DIFICULTAD	TIPO DE RECORRIDO	Circular	DESNIVEL DE SUBIDA (m)	760
Roja	SEÑALIZACIÓN	Señalizado	DESNIVEL DE BAJADA (m)	755
	HORARIO	3:45	DISTANCIA HORIZONTAL (km)	21,3

ENLACE WEB 1 <https://aragonbike.turismodearagon.com/ruta/ficha/290>

ENLACE WEB 2 <https://zonazeropirineos.com/rutabt/z-005-penas-cinglas-y-coda-sarten/>



RUTAS BTT

ID OMA

BTT069

NOMBRE Zona Zero. ZZ-006 Trilogía de San Vicente

ITINERARIO

Labuerda - Bco Fornaz - San Vicente - Tozal del Castelar - Labuerda

CENTRO BTT Zona Zero

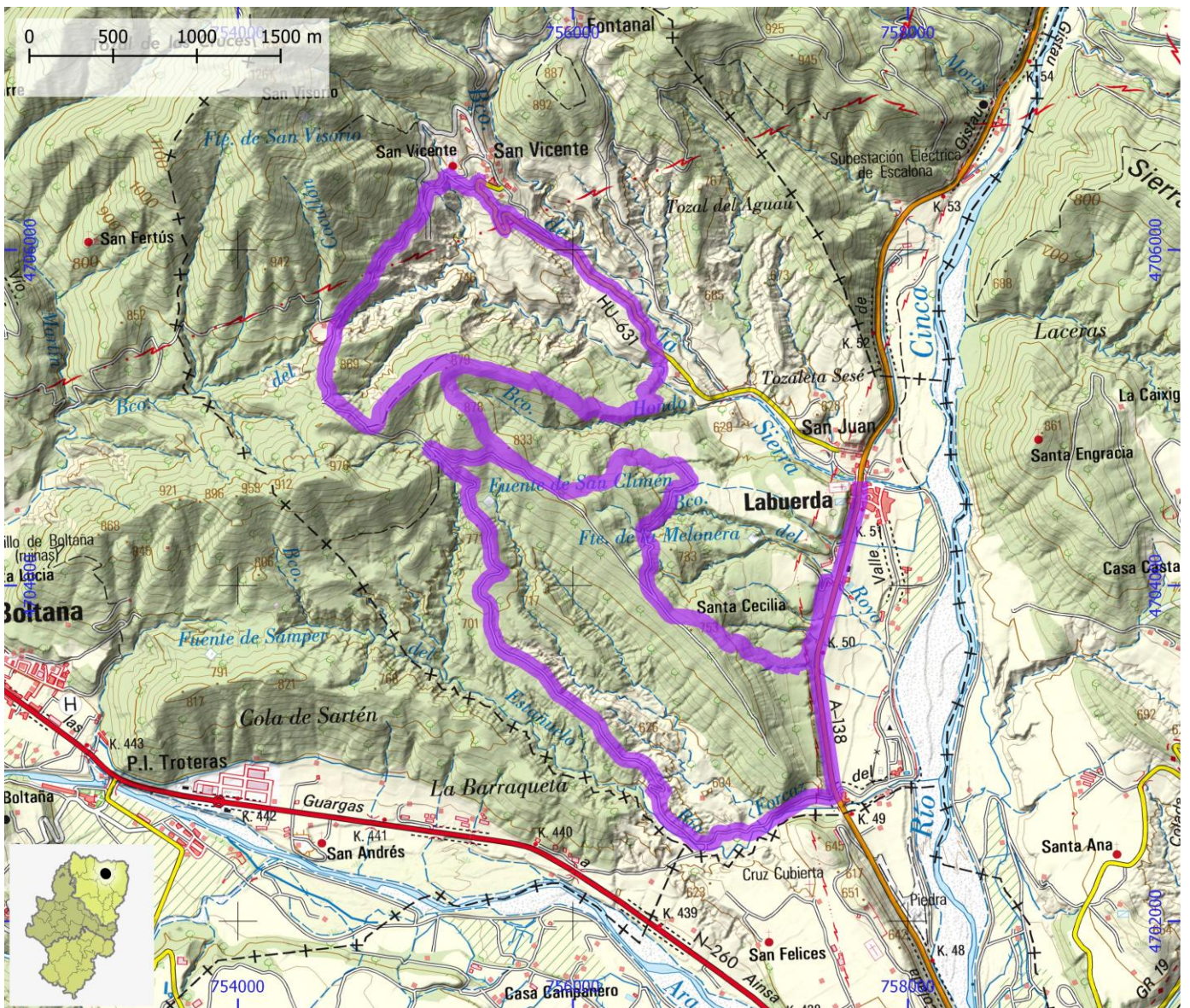
COMARCA Sobrarbe

PROVINCIA Huesca

DIFICULTAD	TIPO DE RECORRIDO	Circular	DESNIVEL DE SUBIDA (m)	735
Roja	SEÑALIZACIÓN	Señalizado	DESNIVEL DE BAJADA (m)	735
	HORARIO	3:30	DISTANCIA HORIZONTAL (km)	19,2

ENLACE WEB 1 <https://aragonbike.turismodearagon.com/ruta/ficha/303>

ENLACE WEB 2 <https://zonazeropirineos.com/rutabt/z-006-trilogia-de-san-vicente/>



RUTAS BTT

ID OMA

BTT070

NOMBRE Zona Zero. ZZ-006 Trilogía de San Vicente V2

ITINERARIO

Ainsa - Bco Fornaz - San Vicente - Tozal del Castelar - Cruz Cubierta - Aínsa

CENTRO BTT

Zona Zero

COMARCA

Sobrarbe

PROVINCIA

Huesca

DIFICULTAD

Roja

TIPO DE RECORRIDO

Circular

SEÑALIZACIÓN

Señalizado

HORARIO

3:45

DESNIVEL DE SUBIDA (m)

935

DESNIVEL DE BAJADA (m)

935

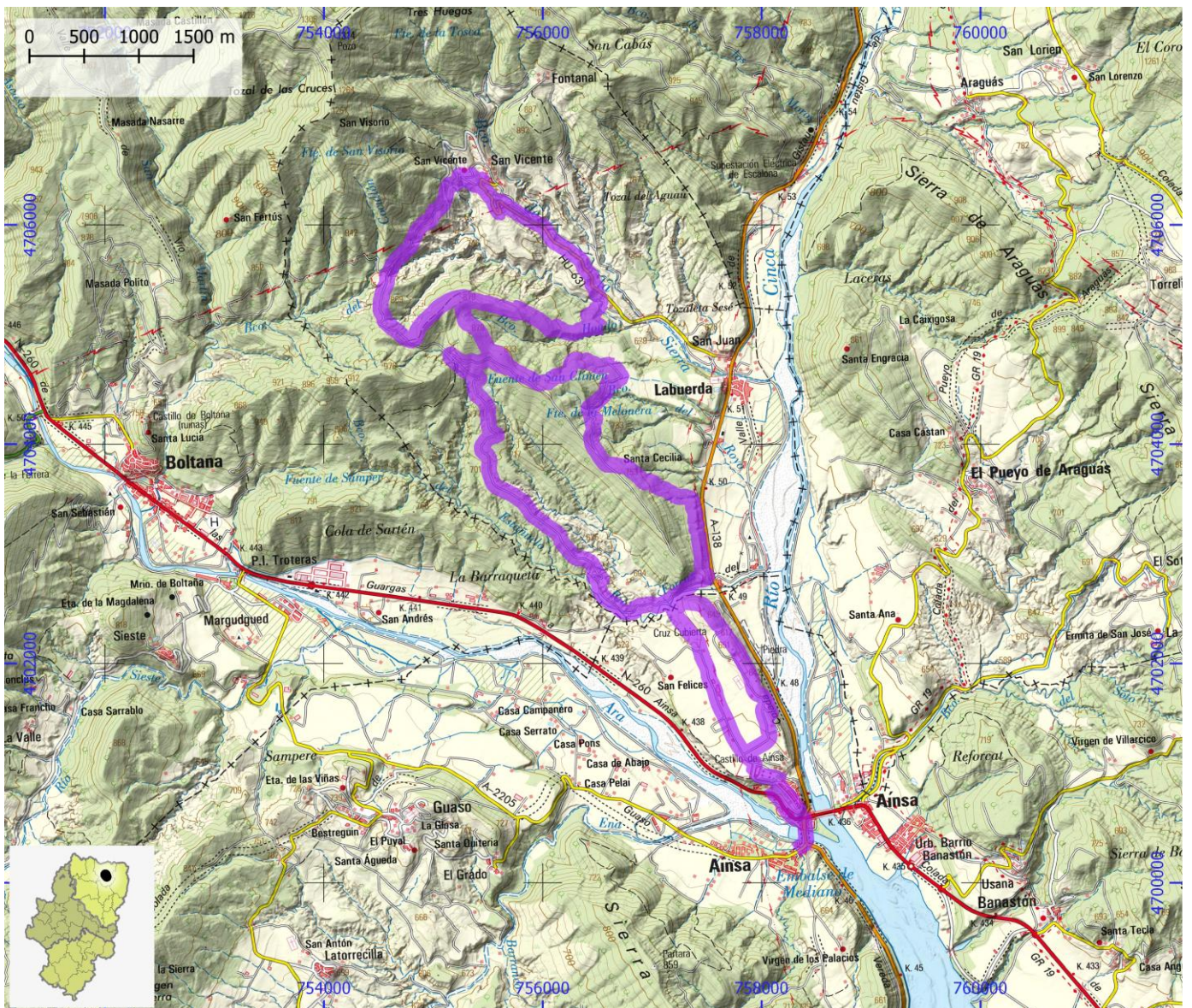
DISTANCIA HORIZONTAL (km)

23,6

ENLACE WEB 1

ENLACE WEB 2

<https://zonazeropirineos.com/rutabt/z-006-trilogia-de-san-vicente-v2-0/>



RUTAS BTT

ID OMA

BTT071

NOMBRE Zona Zero. ZZ-007 Ruta Bajo Peñas

ITINERARIO

Aínsa - Buchitar - Cuello de S Beturián - Oncins - Torrelisa - Planillé - Pueyo de Aragüás - Aínsa

CENTRO BTT Zona Zero

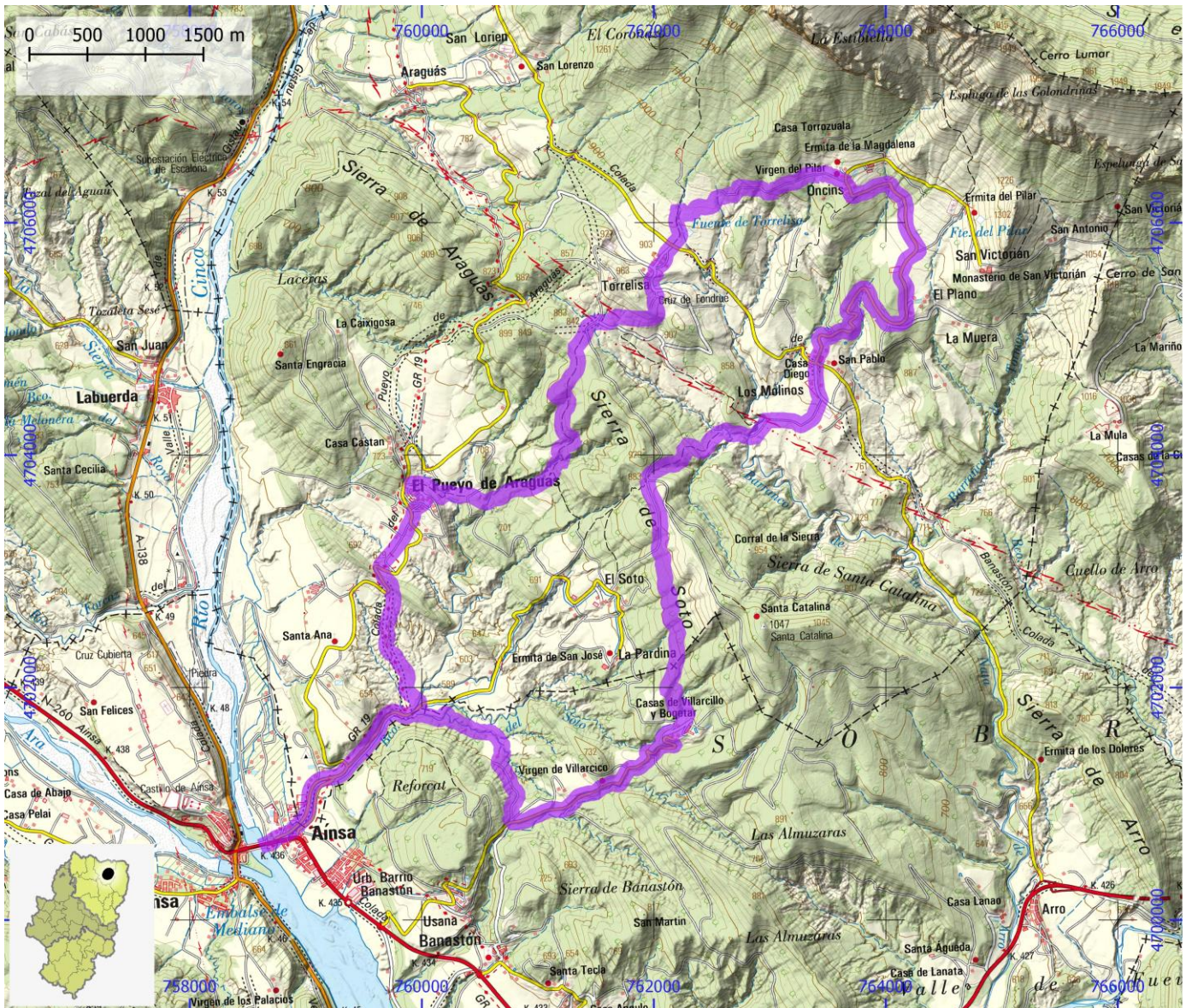
COMARCA Sobrarbe

PROVINCIA Huesca

DIFICULTAD	TIPO DE RECORRIDO	Circular	DESNIVEL DE SUBIDA (m)	780
Roja	SEÑALIZACIÓN	Señalizado	DESNIVEL DE BAJADA (m)	770
	HORARIO	3:45	DISTANCIA HORIZONTAL (km)	25,4

ENLACE WEB 1 <https://aragonbike.turismodearagon.com/ruta/ficha/96>

ENLACE WEB 2 <https://zonazeropirineos.com/rutabt/z-007-ruta-bajo-penas/>



RUTAS BTT

ID OMA

BTT072

NOMBRE Zona Zero. ZZ-008 La Selva de Irués

ITINERARIO

Escalona - Laspuña - Secastiello - Río Irués - Badaín - Lafortunada - Escalona

CENTRO BTT Zona Zero

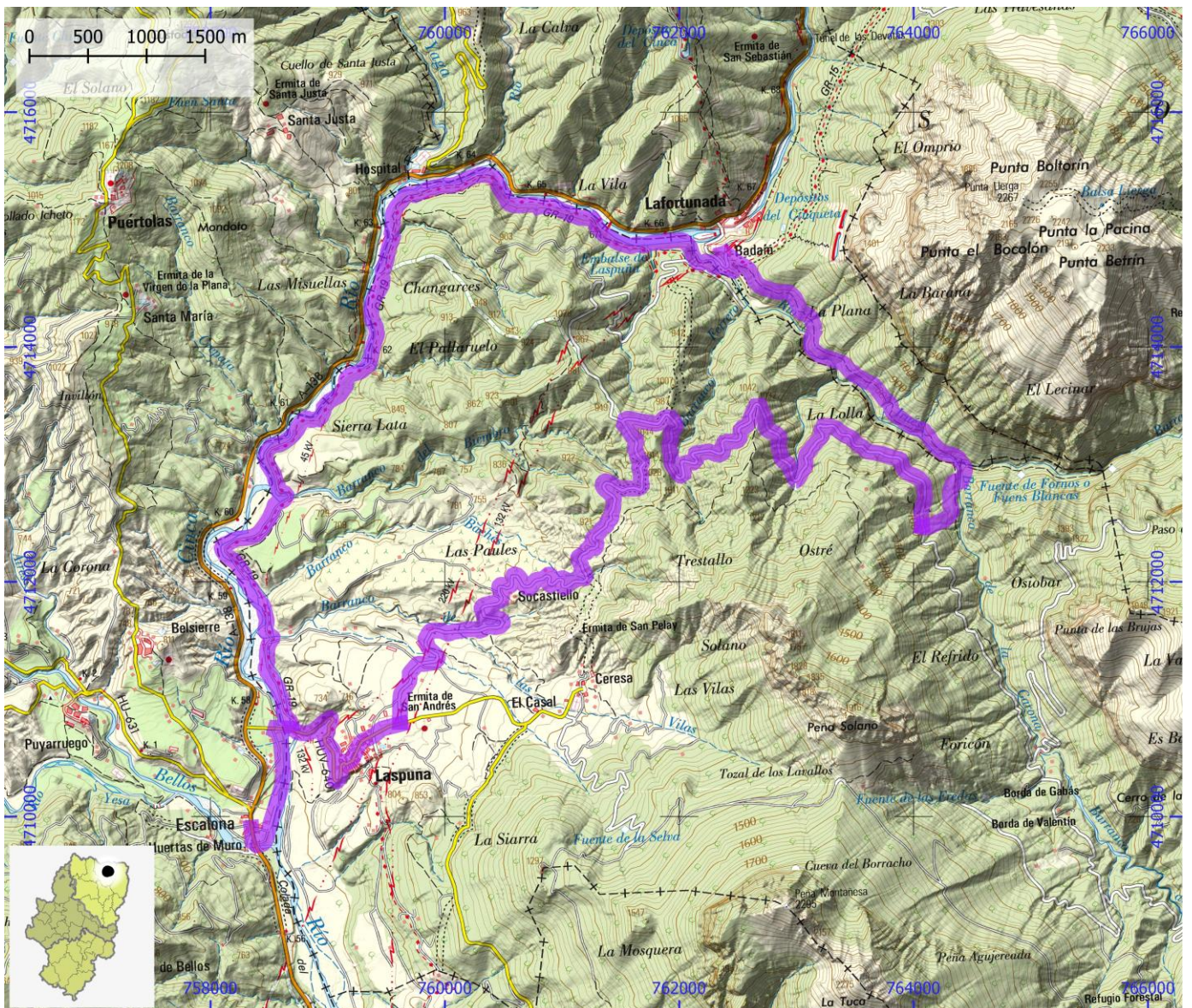
COMARCA Sobrarbe

PROVINCIA Huesca

DIFICULTAD	TIPO DE RECORRIDO	Circular	DESNIVEL DE SUBIDA (m)	635
Roja	SEÑALIZACIÓN	No señalizado	DESNIVEL DE BAJADA (m)	635
	HORARIO	3:30	DISTANCIA HORIZONTAL (km)	27,5

ENLACE WEB 1

ENLACE WEB 2 <https://zonazeropirineos.com/rutabt/z-008-la-selva-de-irues/>



RUTAS BTT

ID OMA

BTT073

NOMBRE Zona Zero. ZZ-009 País de Lobos

ITINERARIO

Aínsa - Margudged - San Velián - Morcat - Luparuelo - río Ena - Guaso - Aínsa

CENTRO BTT Zona Zero

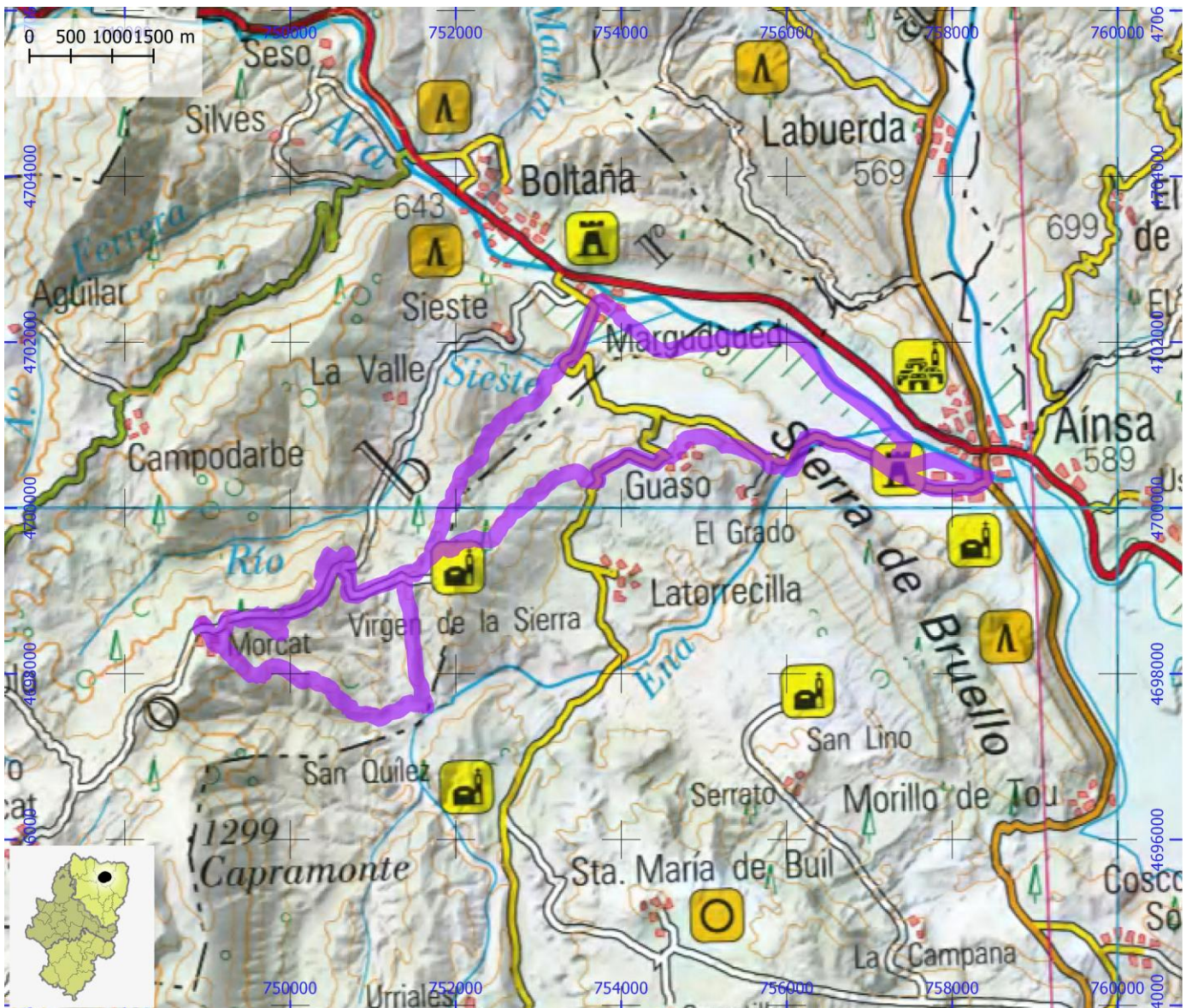
COMARCA Sobrarbe

PROVINCIA Huesca

DIFICULTAD	TIPO DE RECORRIDO	Circular	DESNIVEL DE SUBIDA (m)	1040
Roja	SEÑALIZACIÓN	Señalizado	DESNIVEL DE BAJADA (m)	1030
	HORARIO	4:00	DISTANCIA HORIZONTAL (km)	30,8

ENLACE WEB 1 <https://aragonbike.turismodearagon.com/ruta/ficha/98>

ENLACE WEB 2 <https://zonazeropirineos.com/rutabt/z-009-pais-de-lobos/>



RUTAS BTT

ID OMA

BTT074

NOMBRE Zona Zero. ZZ-010 La Coasta doble

ITINERARIO

Boltaña - pista de ls rojos - cerro de La Coasta - Boltaña - Campodarbe - cima de la Sierra - descenso Coasta clásica - Boltaña

CENTRO BTT Zona Zero

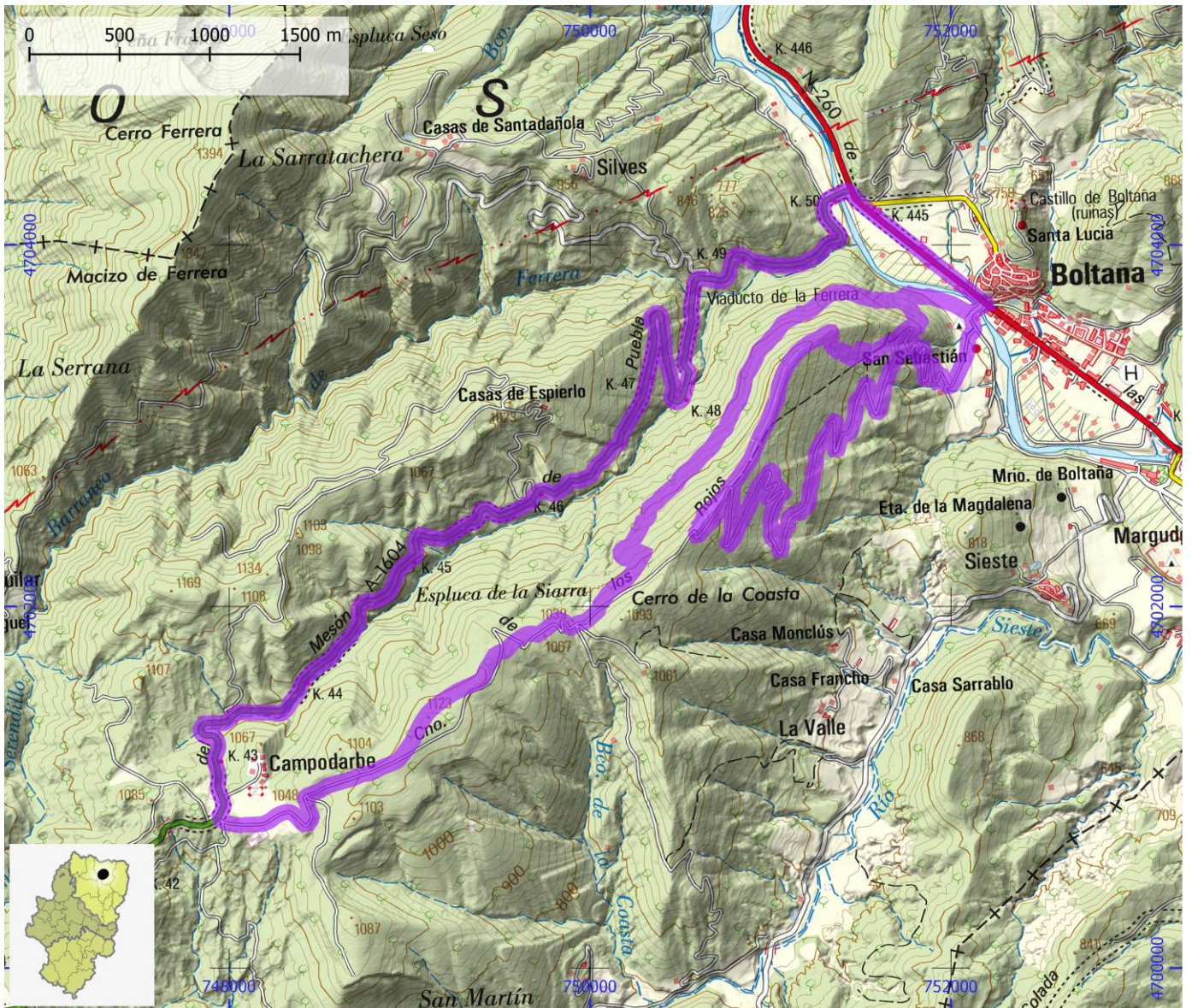
COMARCA Sobrarbe

PROVINCIA Huesca

DIFICULTAD	TIPO DE RECORRIDO	Circular	DESNIVEL DE SUBIDA (m)	1145
Roja	SEÑALIZACIÓN	Señalizado	DESNIVEL DE BAJADA (m)	1145
	HORARIO	4:05	DISTANCIA HORIZONTAL (km)	23,3

ENLACE WEB 1 <https://aragonbike.turismodearagon.com/ruta/ficha/340>

ENLACE WEB 2 <https://zonazeropirineos.com/rutabt/z-010-la-coasta-doble/>



RUTAS BTT

ID OMA

BTT075

NOMBRE Zona Zero. ZZ-011 El Camino de la Caparra

ITINERARIO

Lavelilla - Campol - Sierra Bolova - Campol - Puyuelo - Lavelilla

CENTRO BTT

Zona Zero

COMARCA

Sobrarbe

PROVINCIA

Huesca

DIFICULTAD

Roja

TIPO DE RECORRIDO

Circular

SEÑALIZACIÓN

Señalizado

HORARIO

3:25

DESNIVEL DE SUBIDA (m)

945

DESNIVEL DE BAJADA (m)

945

DISTANCIA HORIZONTAL (km)

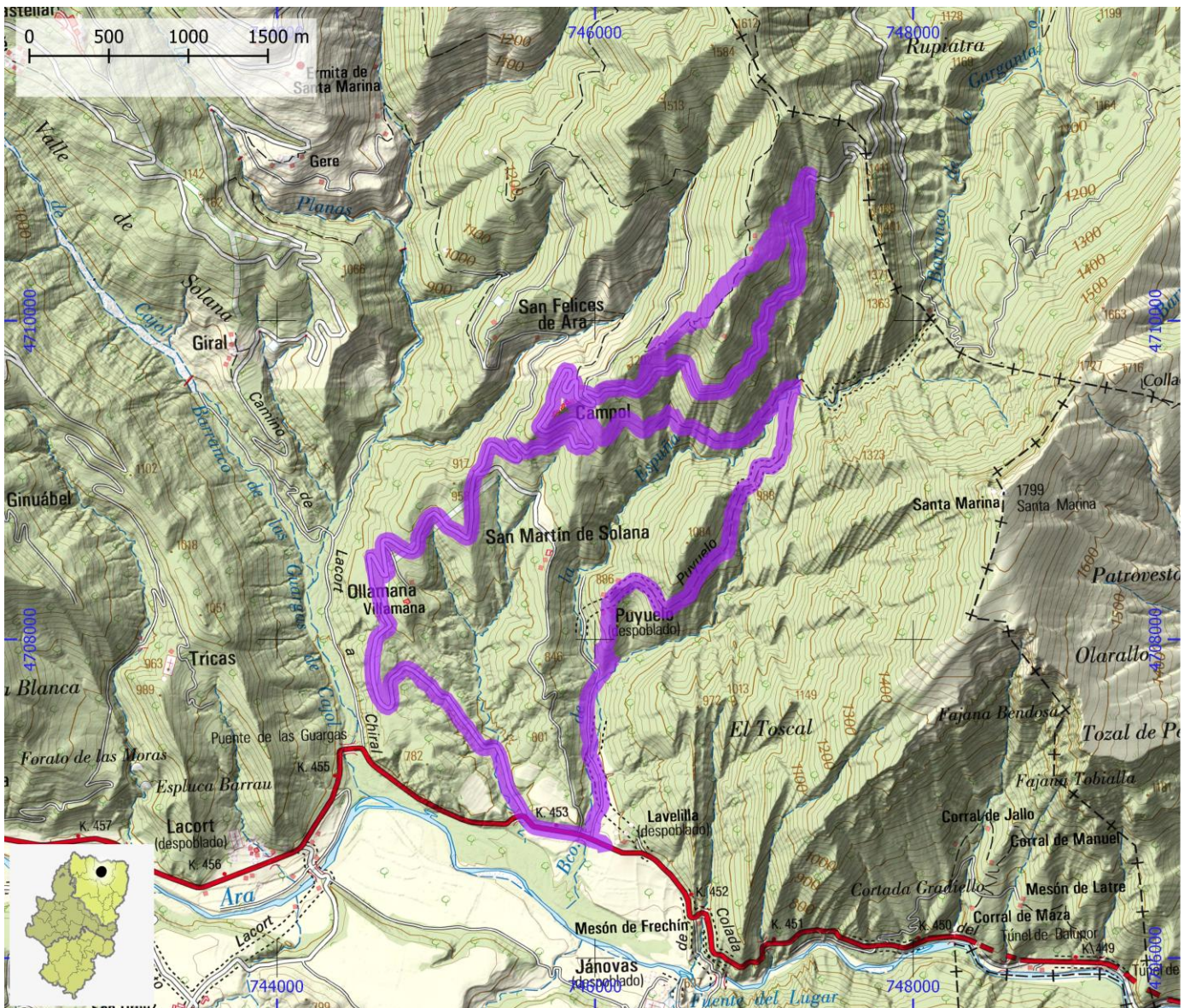
19,5

ENLACE WEB 1

<https://aragonbike.turismodearagon.com/ruta/ficha/299>

ENLACE WEB 2

<https://zonazeropirineos.com/rutabt/z-011-el-camino-de-la-caparra/>



RUTAS BTT

ID OMA

BTT076

NOMBRE Zona Zero. ZZ-012 Viaje al Inframundo V2 2013

ITINERARIO

Aínsa - Margudged - San Velián - Crapamote - La Ripa - Lecina - Gabardilla - Santa M^a de Buil - Guaso - Aínsa

CENTRO BTT

Zona Zero

COMARCA

Sobrarbe

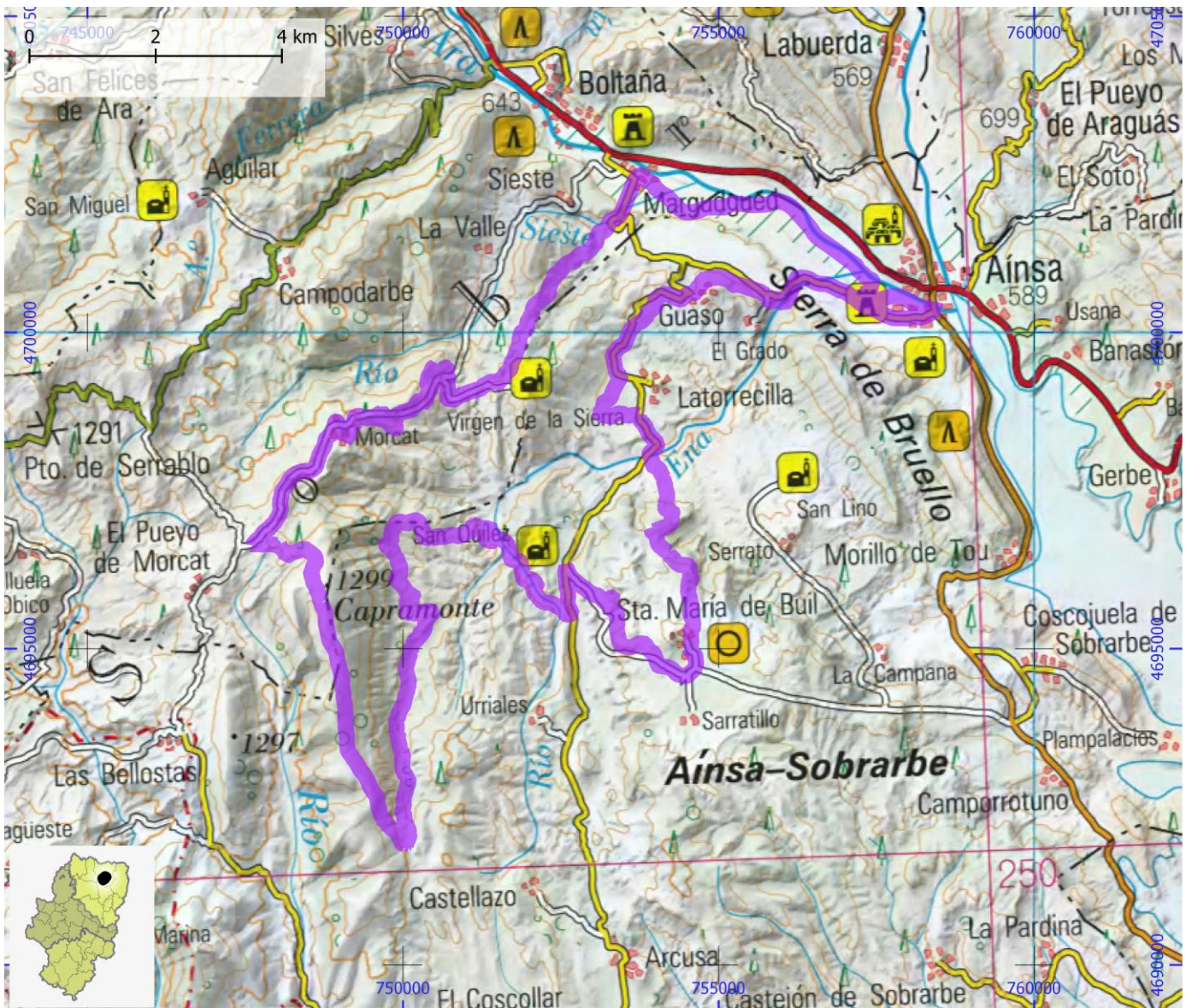
PROVINCIA

Huesca

DIFICULTAD	TIPO DE RECORRIDO	Circular	DESNIVEL DE SUBIDA (m)	1500
Negra	SEÑALIZACIÓN	No señalizado	DESNIVEL DE BAJADA (m)	1505
	HORARIO	6:35	DISTANCIA HORIZONTAL (km)	53,8

ENLACE WEB 1 <https://aragonbike.turismodearagon.com/ruta/ficha/304>

ENLACE WEB 2 <https://zonazeropirineos.com/rutabt/z-012-viaje-al-inframundo-v-2-1/>



RUTAS BTT

ID OMA

BTT077

NOMBRE Zona Zero. ZZ-013 Bosque de Banstón

ITINERARIO

Aínsa - Soto - Buchitar - Sarrau Chico - Pumariello - Usana - Bosque Usana - Aínsa

CENTRO BTT Zona Zero

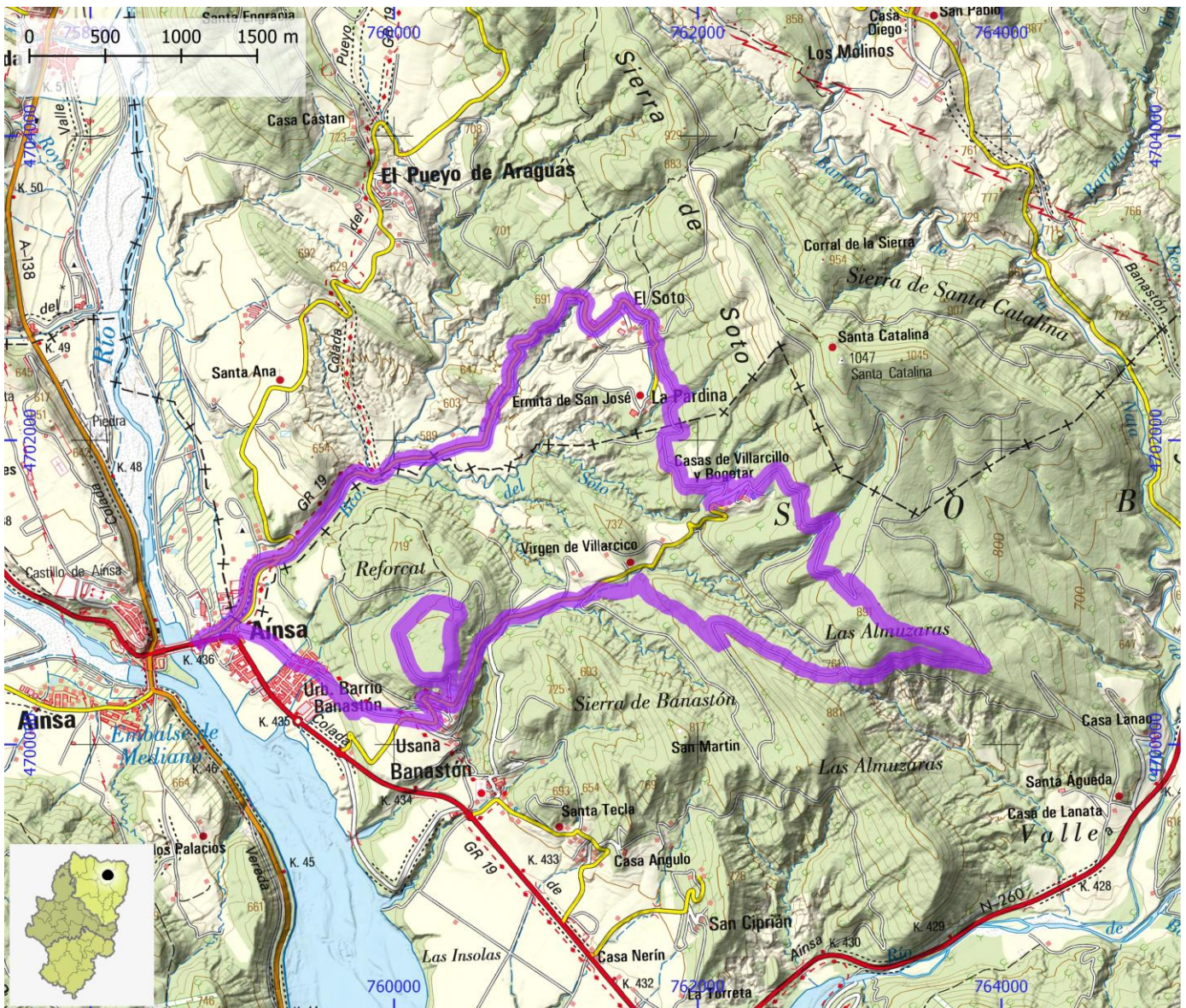
COMARCA Sobrarbe

PROVINCIA Huesca

DIFICULTAD	TIPO DE RECORRIDO	Circular	DESNIVEL DE SUBIDA (m)	515
Roja	SEÑALIZACIÓN	Señalizado	DESNIVEL DE BAJADA (m)	510
	HORARIO	2:15	DISTANCIA HORIZONTAL (km)	18,6

ENLACE WEB 1 <https://aragonbike.turismodearagon.com/ruta/ficha/300>

ENLACE WEB 2 <https://zonazeropirineos.com/rutabt/z-013-el-bosque-de-banaston/>



RUTAS BTT

ID OMA

BTT078

NOMBRE Zona Zero. ZZ-014 Camporrotuno y el tesoro de los Dineretes

ITINERARIO

Camporrotuno - Cruz Sierra - senda 'Dineretes' - La Capana - Linés - Camporrotuno

CENTRO BTT

Zona Zero

COMARCA

Sobrarbe

PROVINCIA

Huesca

DIFICULTAD

Roja

TIPO DE RECORRIDO

Circular

SEÑALIZACIÓN

Señalizado

HORARIO

2:20

DESNIVEL DE SUBIDA (m)

610

DESNIVEL DE BAJADA (m)

610

DISTANCIA HORIZONTAL (km)

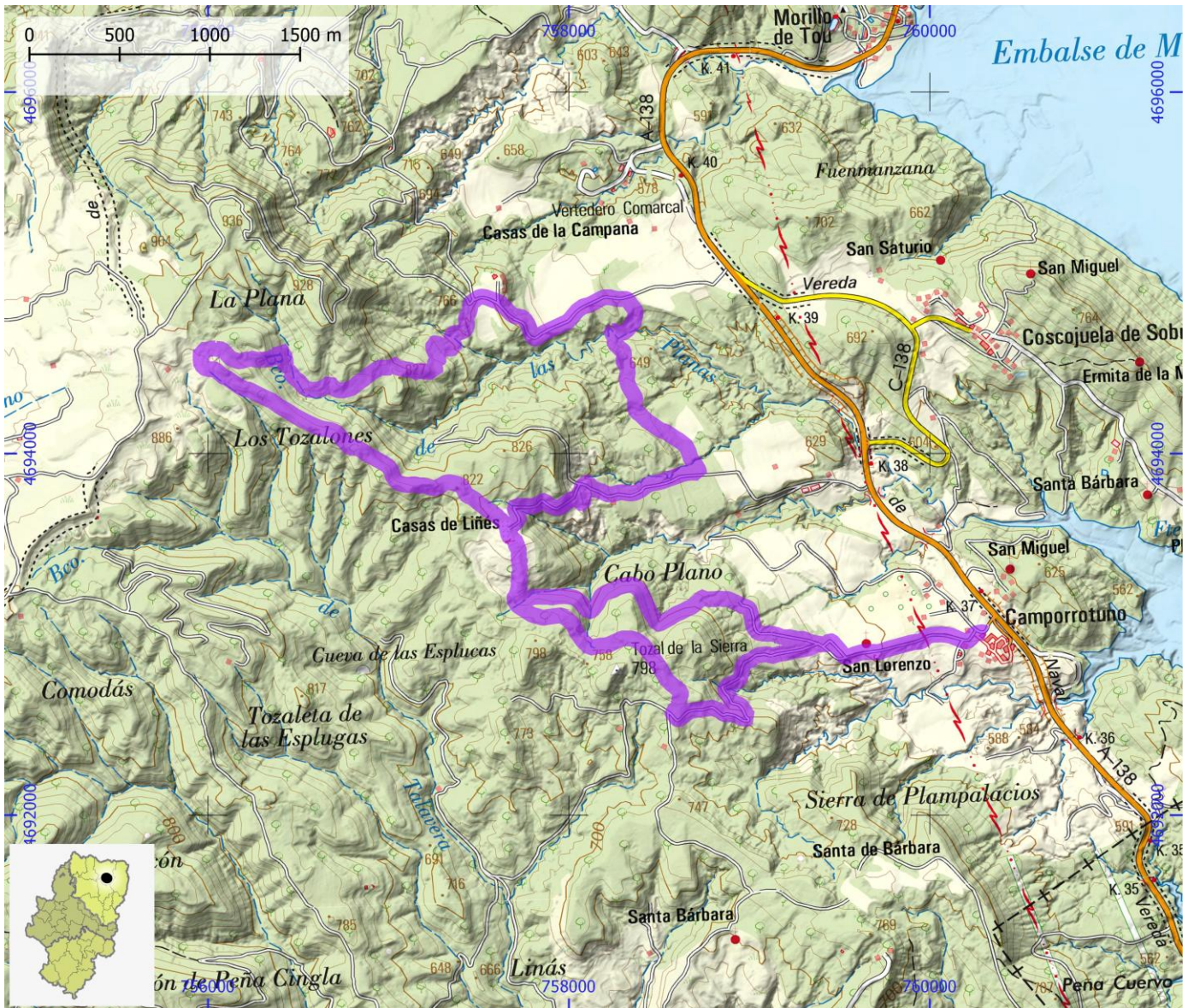
16,0

ENLACE WEB 1

<https://aragonbike.turismodearagon.com/ruta/ficha/305>

ENLACE WEB 2

<https://zonazeropirineos.com/rutabt/z-014-camporrotuno-y-los-dineretes/>



RUTAS BTT

ID OMA

BTT079

NOMBRE Zona Zero. ZZ-015 Sierra Ferrera

ITINERARIO

Boltaña - Espierlo - Silves - Seso - Boltaña

CENTRO BTT Zona Zero

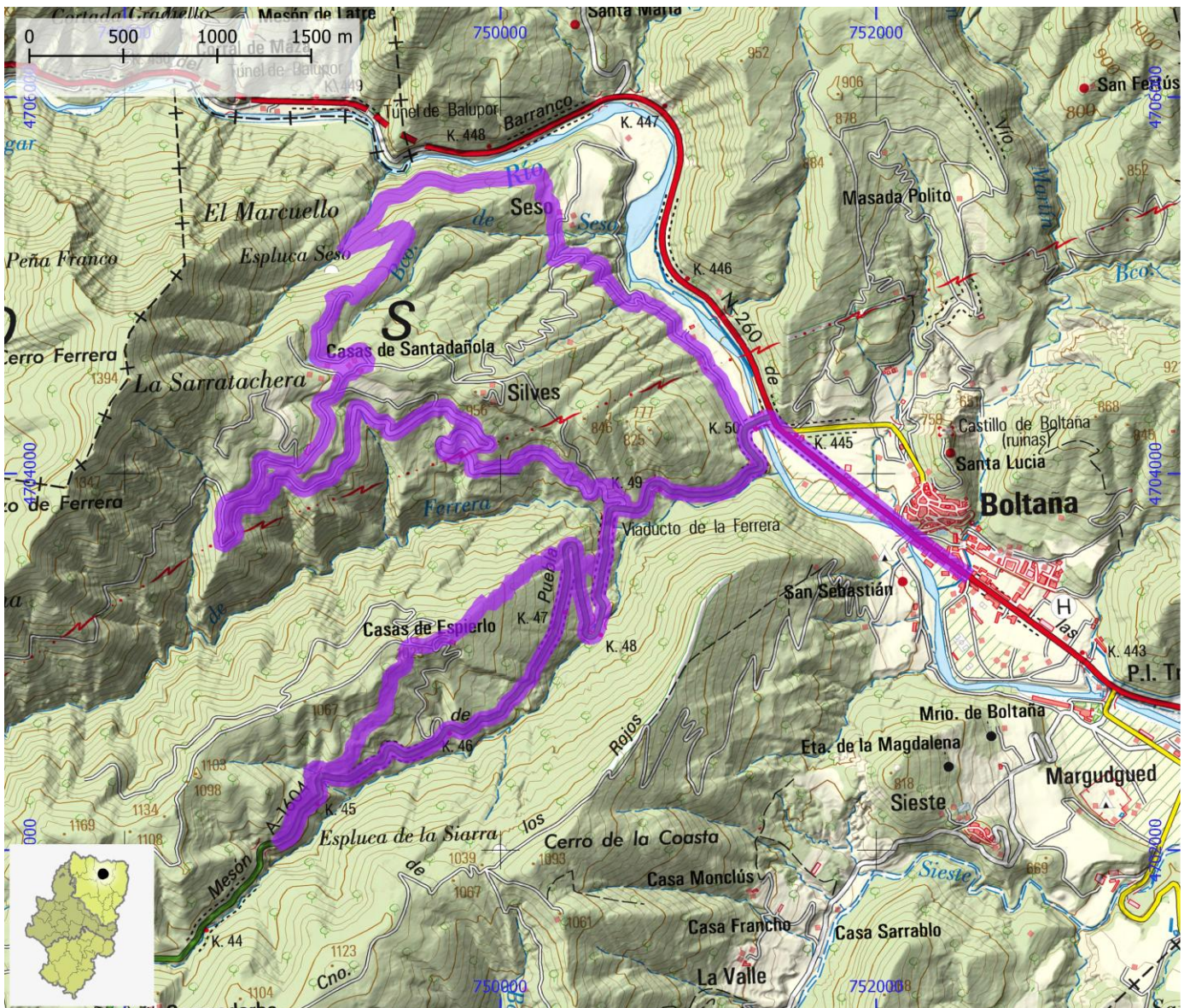
COMARCA Sobrarbe

PROVINCIA Huesca

DIFICULTAD	TIPO DE RECORRIDO	Circular	DESNIVEL DE SUBIDA (m)	955
Roja	SEÑALIZACIÓN	Señalizado	DESNIVEL DE BAJADA (m)	960
	HORARIO	3:30	DISTANCIA HORIZONTAL (km)	22,5

ENLACE WEB 1 <https://aragonbike.turismodearagon.com/ruta/ficha/301>

ENLACE WEB 2 <https://zonazeropirineos.com/rutabt/z-015-los-caminos-de-sierra-ferrera/>



RUTAS BTT

ID OMA

BTT080

NOMBRE Zona Zero. ZZ-016 El dolmen de las Balanzas salida Paules

ITINERARIO

Paúles de Sarsa - Dolmen d las Balanzas - Almazorre - Molino - Licina - Betorz - Santa María de la Nuez - Paúles de Sarsa

CENTRO BTT Zona Zero

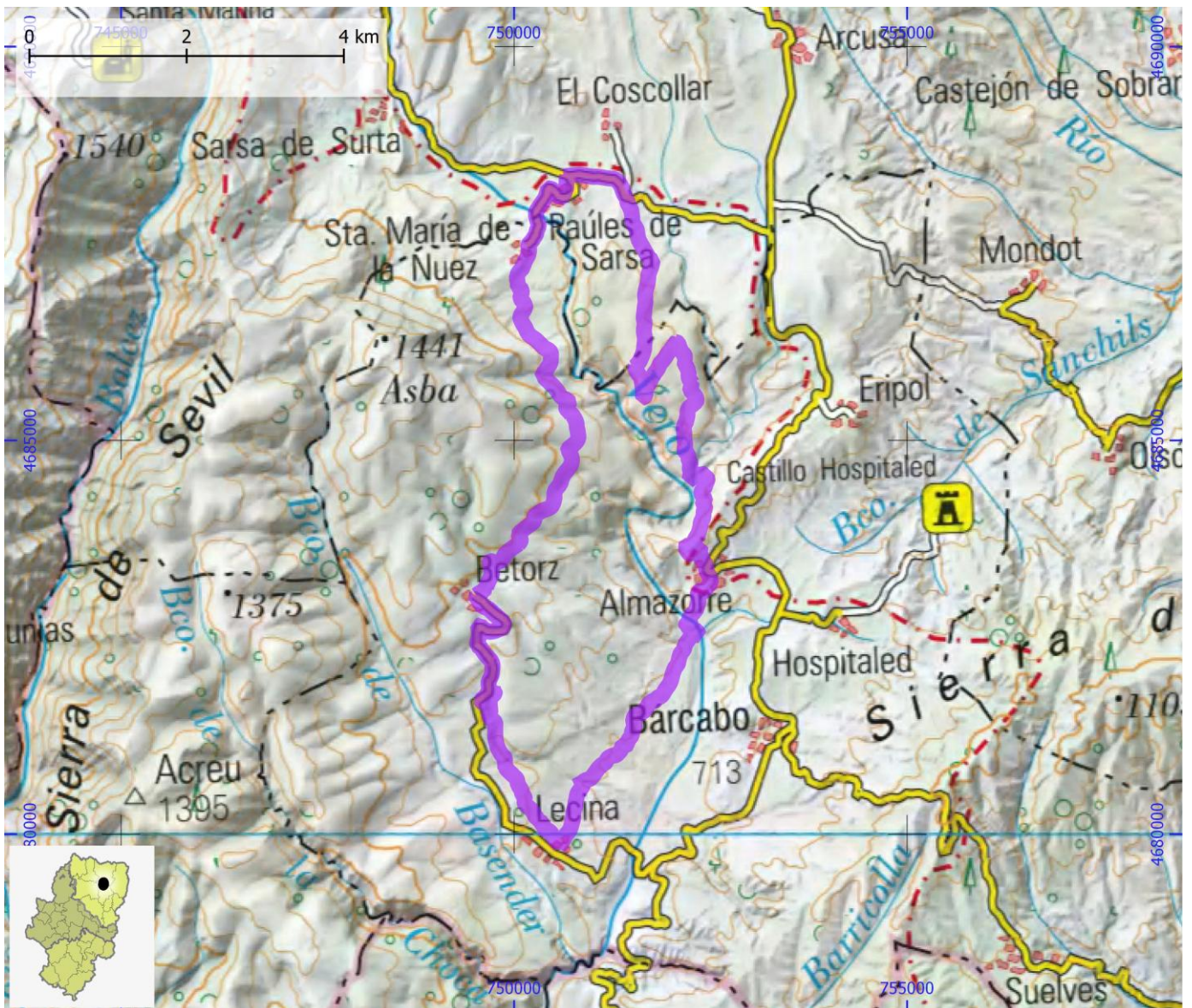
COMARCA Sobrarbe

PROVINCIA Huesca

DIFICULTAD	TIPO DE RECORRIDO	Circular	DESNIVEL DE SUBIDA (m)	590
Roja	SEÑALIZACIÓN	Señalizado	DESNIVEL DE BAJADA (m)	575
	HORARIO	2:50	DISTANCIA HORIZONTAL (km)	24,6

ENLACE WEB 1 <https://aragonbike.turismodearagon.com/ruta/ficha/302>

ENLACE WEB 2 <https://zonazeropirineos.com/rutabt/z-016-el-dolmen-de-las-balanzas/>



RUTAS BTT

ID OMA

BTT081

NOMBRE Zona Zero. ZZ-017 Guara Milenaria

ITINERARIO

Bárcabo - Lecina - Betorz - Molino Río Vero - Almazorre - Eripo - Hospitaled - Frotiñán - Campo Royo - Hospitaled - Bárcabo

CENTRO BTT

Zona Zero

COMARCA

Sobrarbe

PROVINCIA

Huesca

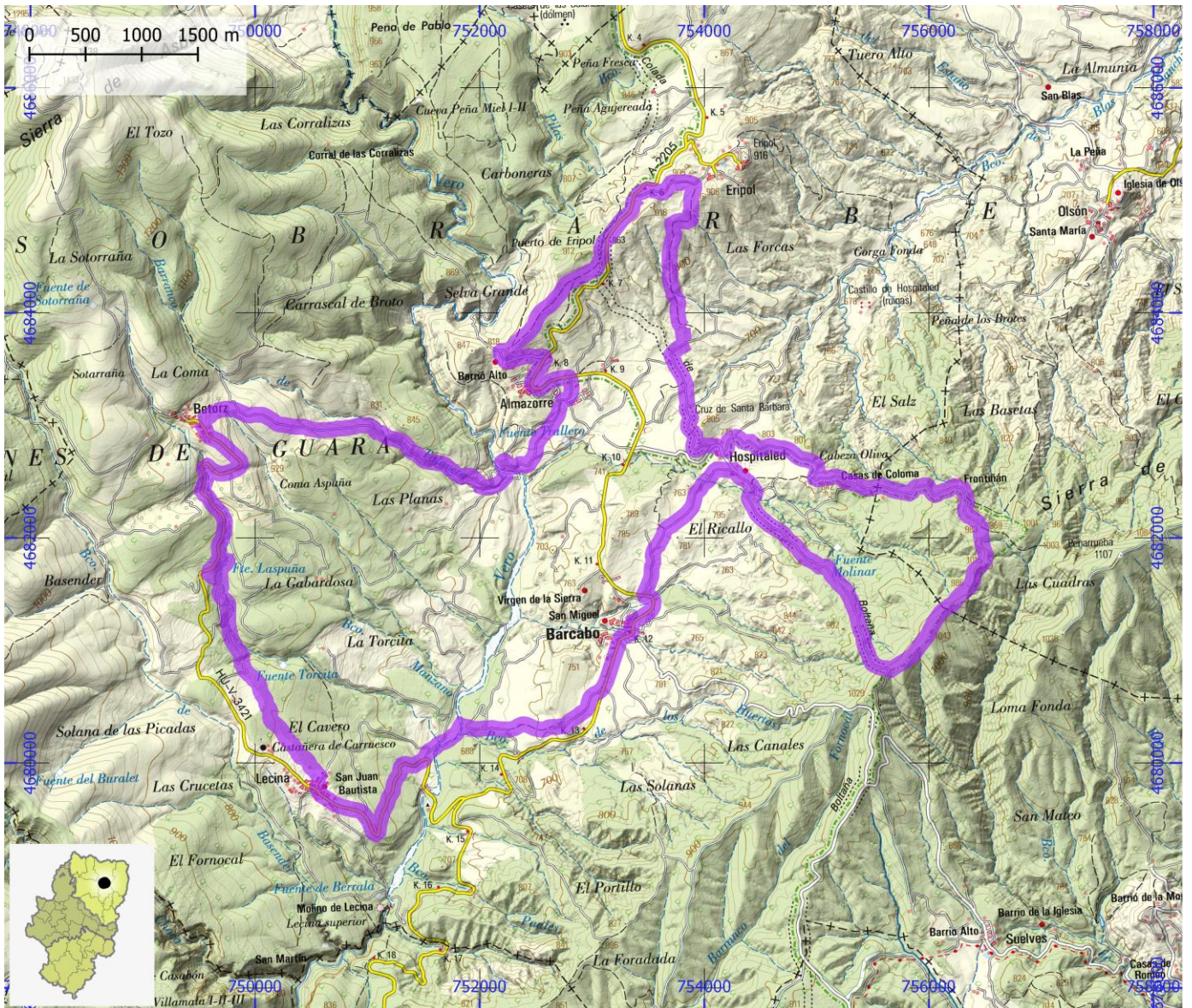
DIFICULTAD	TIPO DE RECORRIDO	Circular	DESNIVEL DE SUBIDA (m)	905
Negra	SEÑALIZACIÓN	Señalizado	DESNIVEL DE BAJADA (m)	905
	HORARIO	3:45	DISTANCIA HORIZONTAL (km)	29,5

ENLACE WEB 1

<https://aragonbike.turismodearagon.com/ruta/ficha/312>

ENLACE WEB 2

<https://zonazeropirineos.com/rutabt/z-017-guara-milenaria/>



RUTAS BTT

ID OMA

BTT082

NOMBRE Zona Zero. ZZ-018 Mondebueno y La Madalena

ITINERARIO

Margudgued - sendero Solans Caballera - Cruz del Monte - sendero Mondebueno - Casa Francho - Sieste - sendero de la Madalena - Margudgued

CENTRO BTT Zona Zero

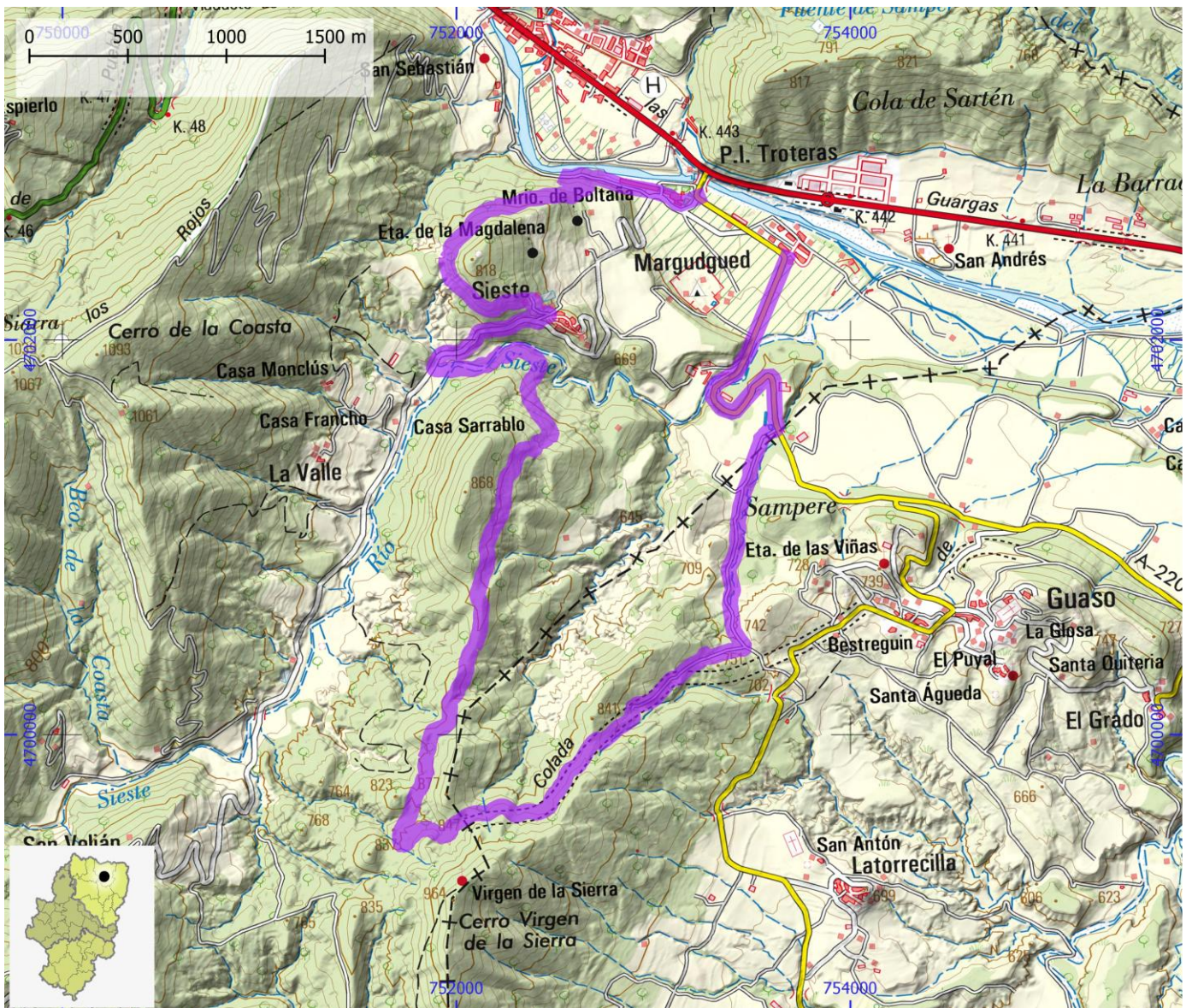
COMARCA Sobrarbe

PROVINCIA Huesca

DIFICULTAD	TIPO DE RECORRIDO	Circular	DESNIVEL DE SUBIDA (m)	570
Roja	SEÑALIZACIÓN	Señalizado	DESNIVEL DE BAJADA (m)	565
	HORARIO	2:05	DISTANCIA HORIZONTAL (km)	12,0

ENLACE WEB 1 <https://aragonbike.turismodearagon.com/ruta/ficha/313>

ENLACE WEB 2 <https://zonazeropirineos.com/rutabt/z-018-los-caminos-de-mondebueno-y-la-madalena/>



RUTAS BTT

ID OMA

BTT083

NOMBRE Zona Zero. ZZ-019 La Ruta del Arraclán

ITINERARIO

Camporrotuno - Cruz Sierra - Linés - senda 'Dineretes' - Sarrastaño - Buil - Salto del Alambique - Sarratillo - Castejón - Cruz del Letrero - Camporrotuno

CENTRO BTT Zona Zero

COMARCA Sobrarbe

PROVINCIA Huesca

DIFICULTAD	TIPO DE RECORRIDO	Circular	DESNIVEL DE SUBIDA (m)	625
Roja	SEÑALIZACIÓN	Señalizado	DESNIVEL DE BAJADA (m)	625
	HORARIO	2:55	DISTANCIA HORIZONTAL (km)	24,0

ENLACE WEB 1 <https://aragonbike.turismodearagon.com/ruta/ficha/306>

ENLACE WEB 2 <https://zonazeropirineos.com/rutabt/z-019-la-ruta-del-arraclan/>



RUTAS BTT

ID OMA

BTT084

NOMBRE Zona Zero. ZZ-020 Viaje al Coño del Mundo 2013

ITINERARIO

Margudged - San Velián - Morcat - Coño del Mundo - San Martín - Camino de la Madalena - Margudged

CENTRO BTT Zona Zero

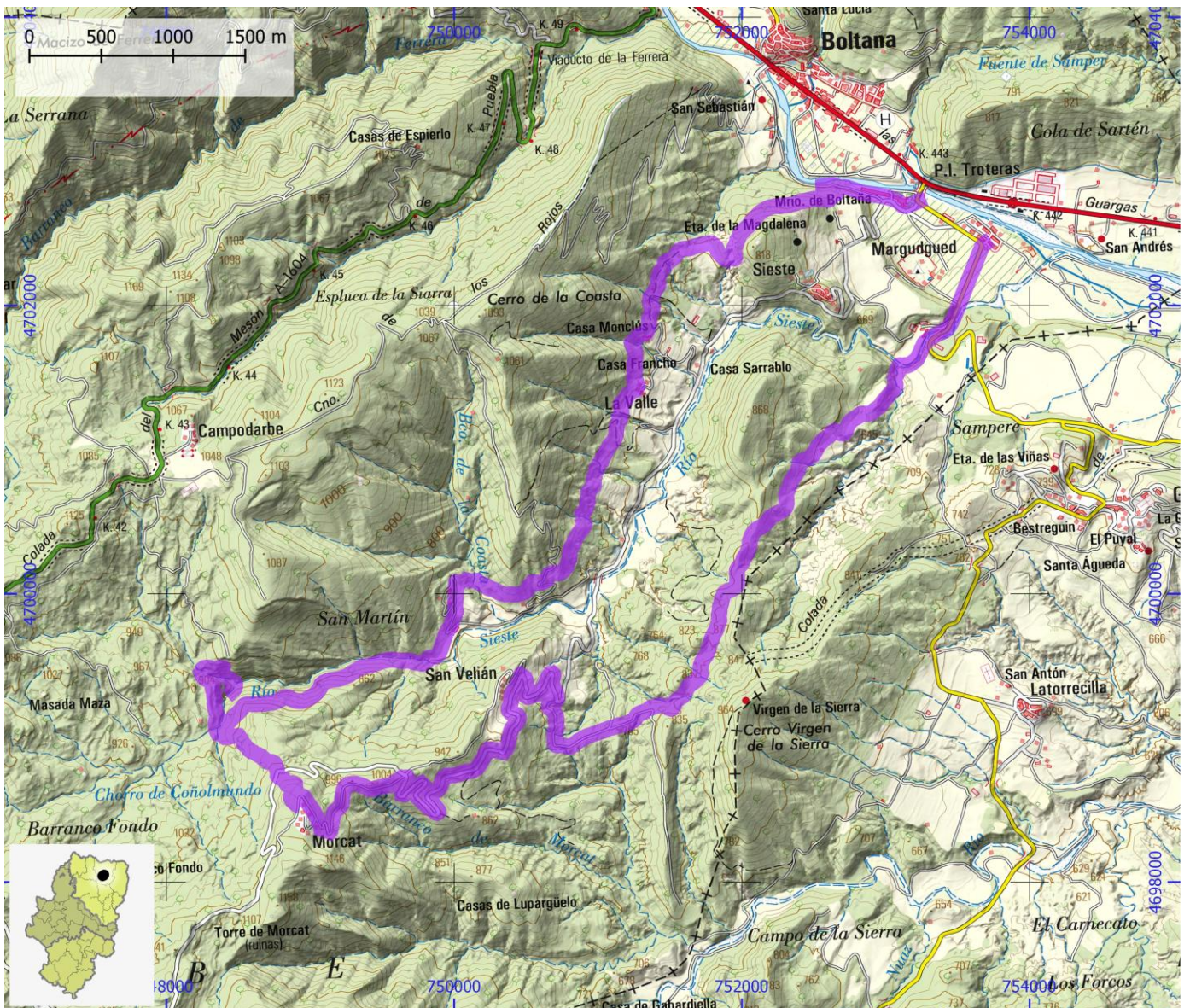
COMARCA Sobrarbe

PROVINCIA Huesca

DIFICULTAD	TIPO DE RECORRIDO	Circular	DESNIVEL DE SUBIDA (m)	1040
Negra	SEÑALIZACIÓN	Señalizado	DESNIVEL DE BAJADA (m)	1035
	HORARIO	3:45	DISTANCIA HORIZONTAL (km)	21,1

ENLACE WEB 1 <https://aragonbike.turismodearagon.com/ruta/ficha/307>

ENLACE WEB 2 <https://zonazeropirineos.com/rutabt/z-020-viaje-al-cono-del-mundo/>



RUTAS BTT

ID OMA

BTT085

NOMBRE Zona Zero. ZZ-026 Integral de Berroy

ITINERARIO

Fiscal - Bergua - Coll. Occidental de Berroy - Pardina de asué - Fiscal

CENTRO BTT Zona Zero

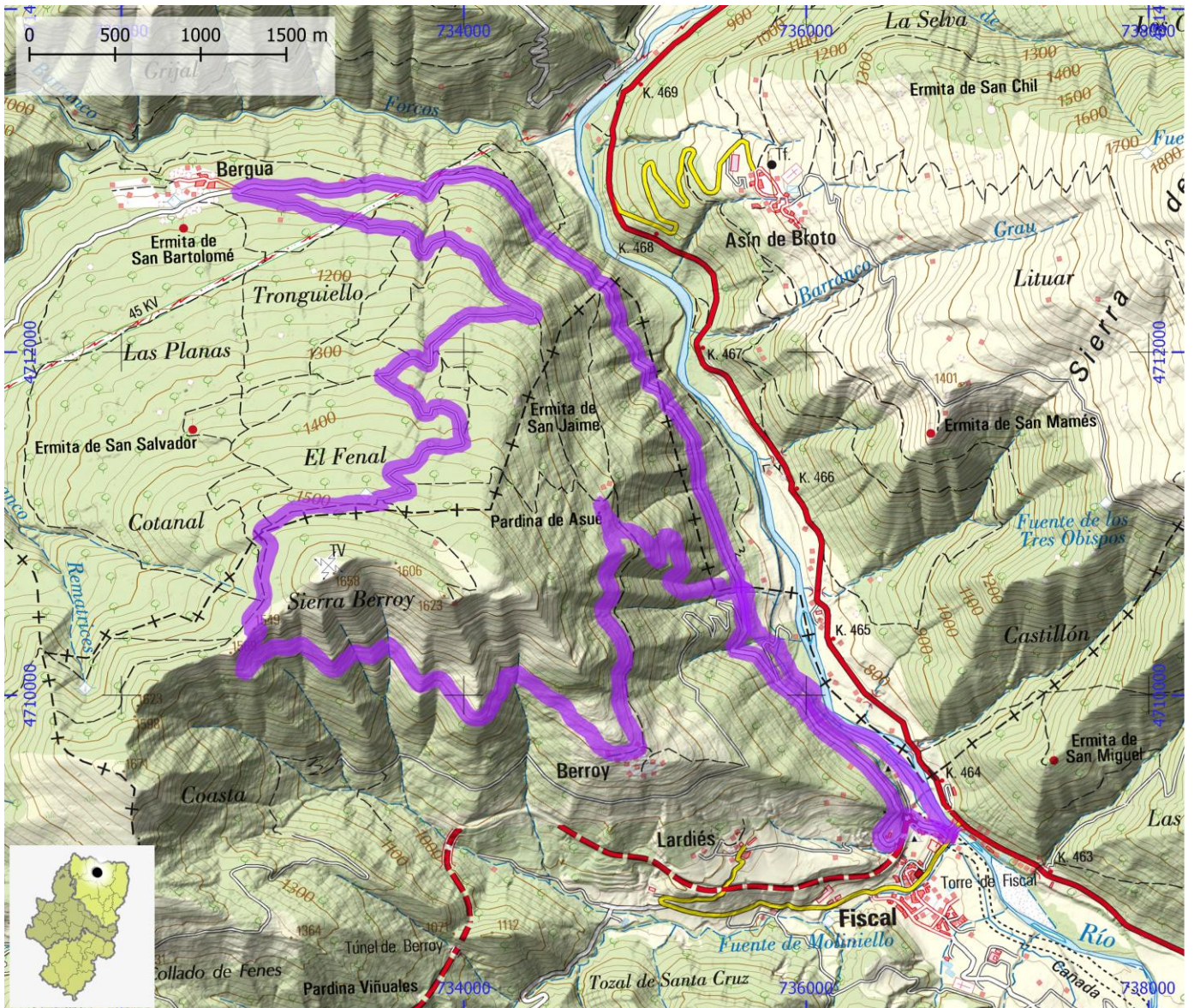
COMARCA Sobrarbe

PROVINCIA Huesca

DIFICULTAD	TIPO DE RECORRIDO	Circular	DESNIVEL DE SUBIDA (m)	900
Roja	SEÑALIZACIÓN	Señalizado	DESNIVEL DE BAJADA (m)	900
	HORARIO	3:15	DISTANCIA HORIZONTAL (km)	22,5

ENLACE WEB 1

ENLACE WEB 2 <https://zonazeropirineos.com/rutabt/z-026-integral-de-berroy/>



RUTAS BTT

ID OMA

BTT086

NOMBRE Zona Zero. ZZ-027 La Solana de Sasé V2

ITINERARIO

Fiscal - Arresa - Sasé - caseta Latorre - ermita de S Miguel - Fiscal

CENTRO BTT Zona Zero

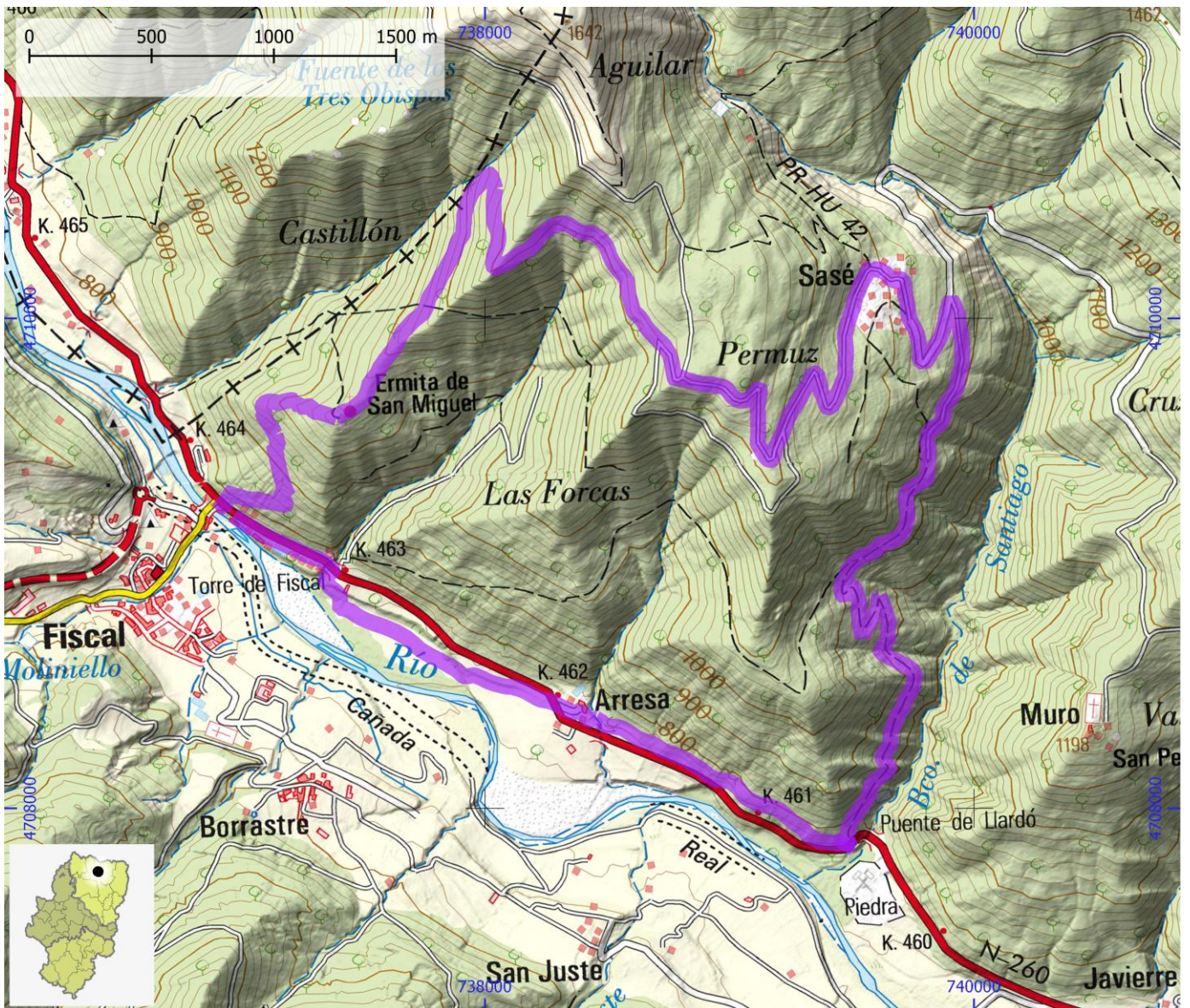
COMARCA Sobrarbe

PROVINCIA Huesca

DIFICULTAD	TIPO DE RECORRIDO	Circular	DESNIVEL DE SUBIDA (m)	680
Negra	SEÑALIZACIÓN	Señalizado	DESNIVEL DE BAJADA (m)	680
	HORARIO	2:40	DISTANCIA HORIZONTAL (km)	13,4

ENLACE WEB 1 <https://aragonbike.turismodearagon.com/ruta/ficha/311>

ENLACE WEB 2 <https://zonazeropirineos.com/rutabt/z-z-027-la-solana-de-sase/>



RUTAS BTT

ID OMA

BTT087

NOMBRE Zona Zero. ZZ-028 Tricas y Lacort

ITINERARIO

Pista Santa Olaria - Pista a Sasé - Lacort - Santa Olaria

CENTRO BTT Zona Zero

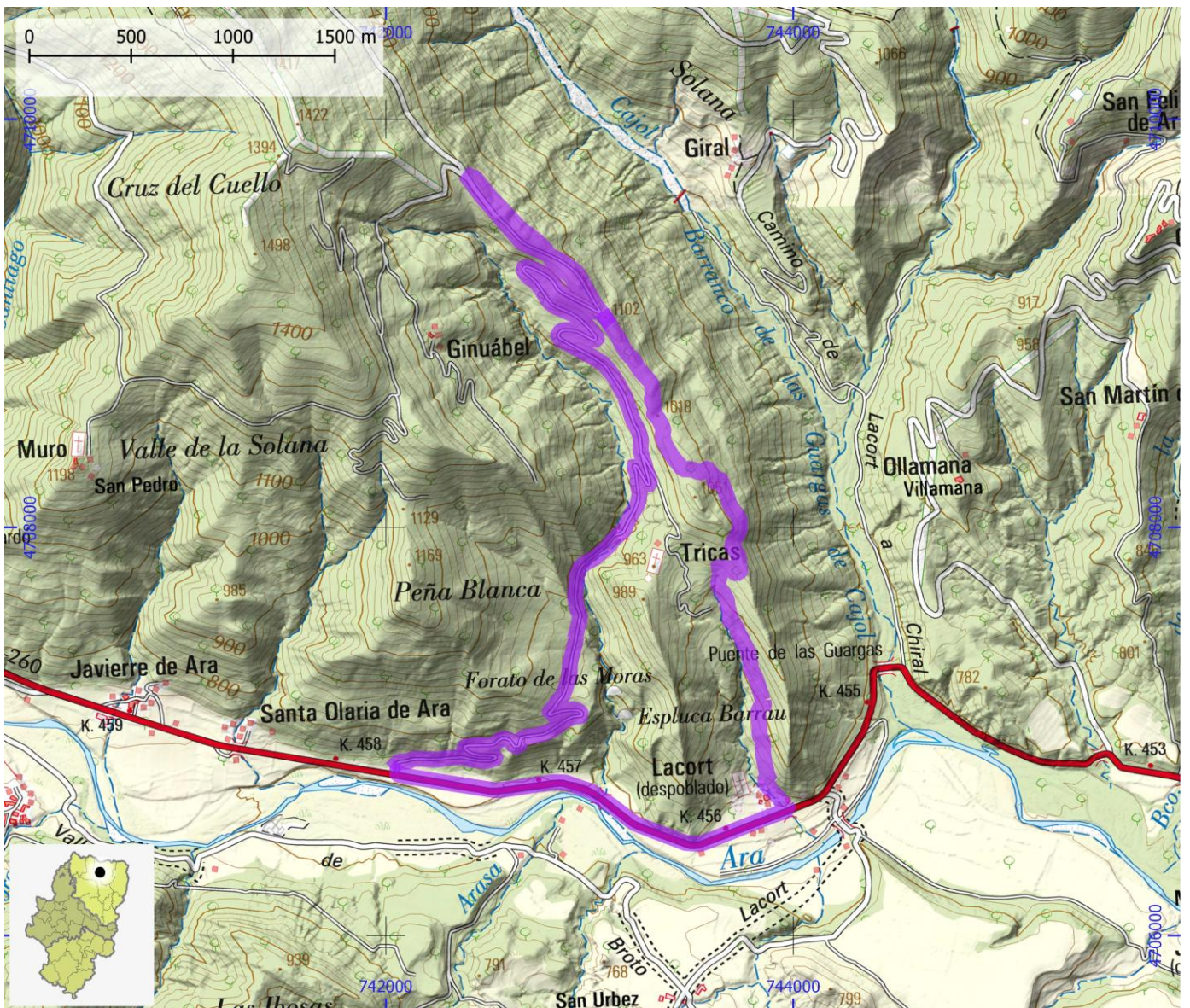
COMARCA Sobrarbe

PROVINCIA Huesca

DIFICULTAD	TIPO DE RECORRIDO	Circular	DESNIVEL DE SUBIDA (m)	530
Roja	SEÑALIZACIÓN	Señalizado	DESNIVEL DE BAJADA (m)	530
	HORARIO	3:10	DISTANCIA HORIZONTAL (km)	12,4

ENLACE WEB 1

ENLACE WEB 2 <https://zonazeropirineos.com/rutabt/z-028-tricas-y-lacort/>



RUTAS BTT

ID OMA

BTT088

NOMBRE Zona Zero. ZZ-029 La Ruta del Cebollar

ITINERARIO

Torla - ermita de S Miguel - Collado de Plana Coasta - antenas - Torla

CENTRO BTT Zona Zero

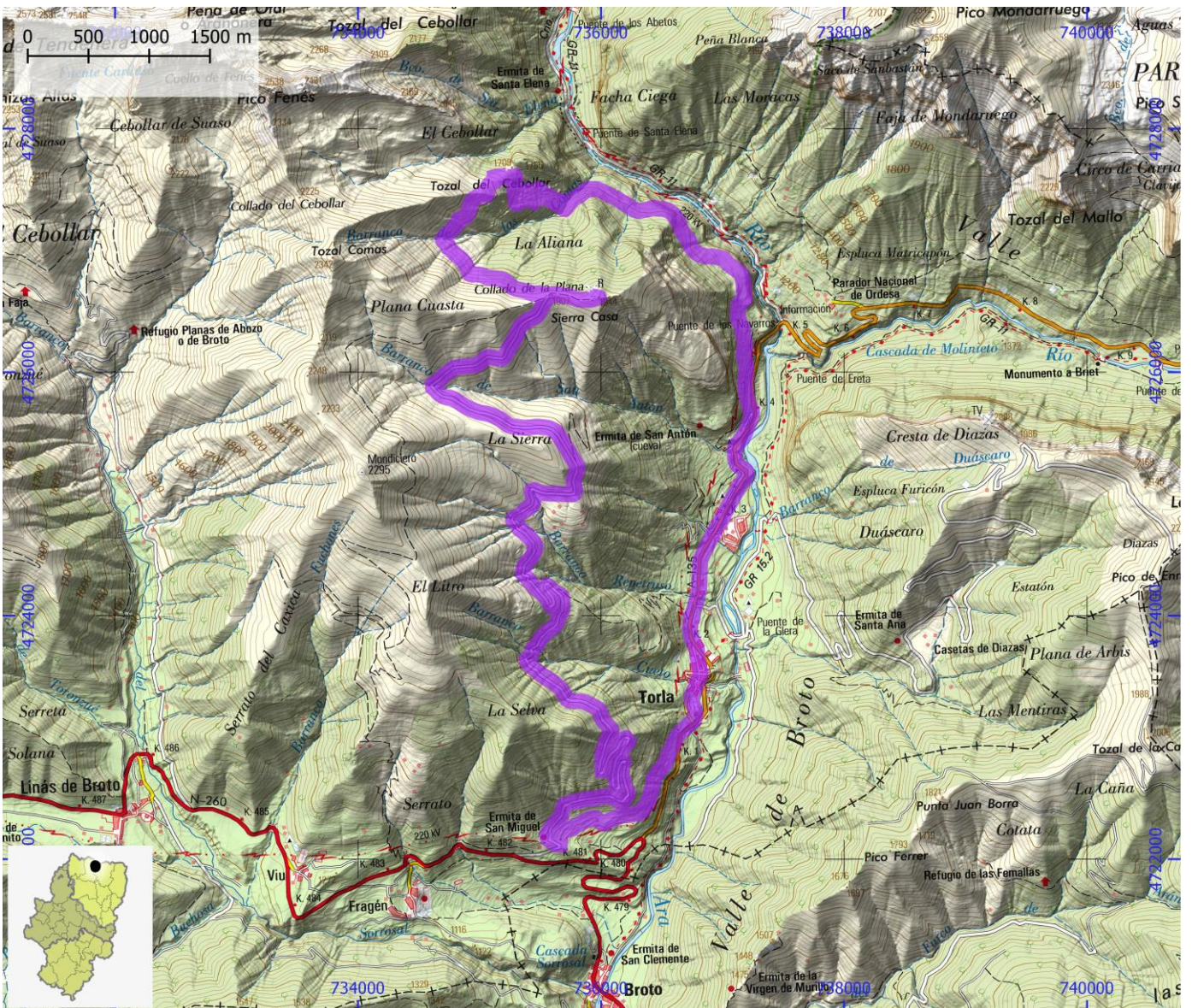
COMARCA Sobrarbe

PROVINCIA Huesca

DIFICULTAD	TIPO DE RECORRIDO	Circular	DESNIVEL DE SUBIDA (m)	1175
Roja	SEÑALIZACIÓN	Señalizado	DESNIVEL DE BAJADA (m)	1170
	HORARIO	4:05	DISTANCIA HORIZONTAL (km)	21,4

ENLACE WEB 1 <https://aragonbike.turismodearagon.com/ruta/ficha/99>

ENLACE WEB 2 <https://zonazeropirineos.com/rutabt/z-029-la-ruta-del-cebollar/>



RUTAS BTT

ID OMA

BTT089

NOMBRE Zona Zero. ZZ-030 La Fuente del Gato

ITINERARIO

Broto - Buesa - Paso del Onso - Collado de las Sierras - Fuente del Gato - Vigen Murillo - Broto

CENTRO BTT Zona Zero

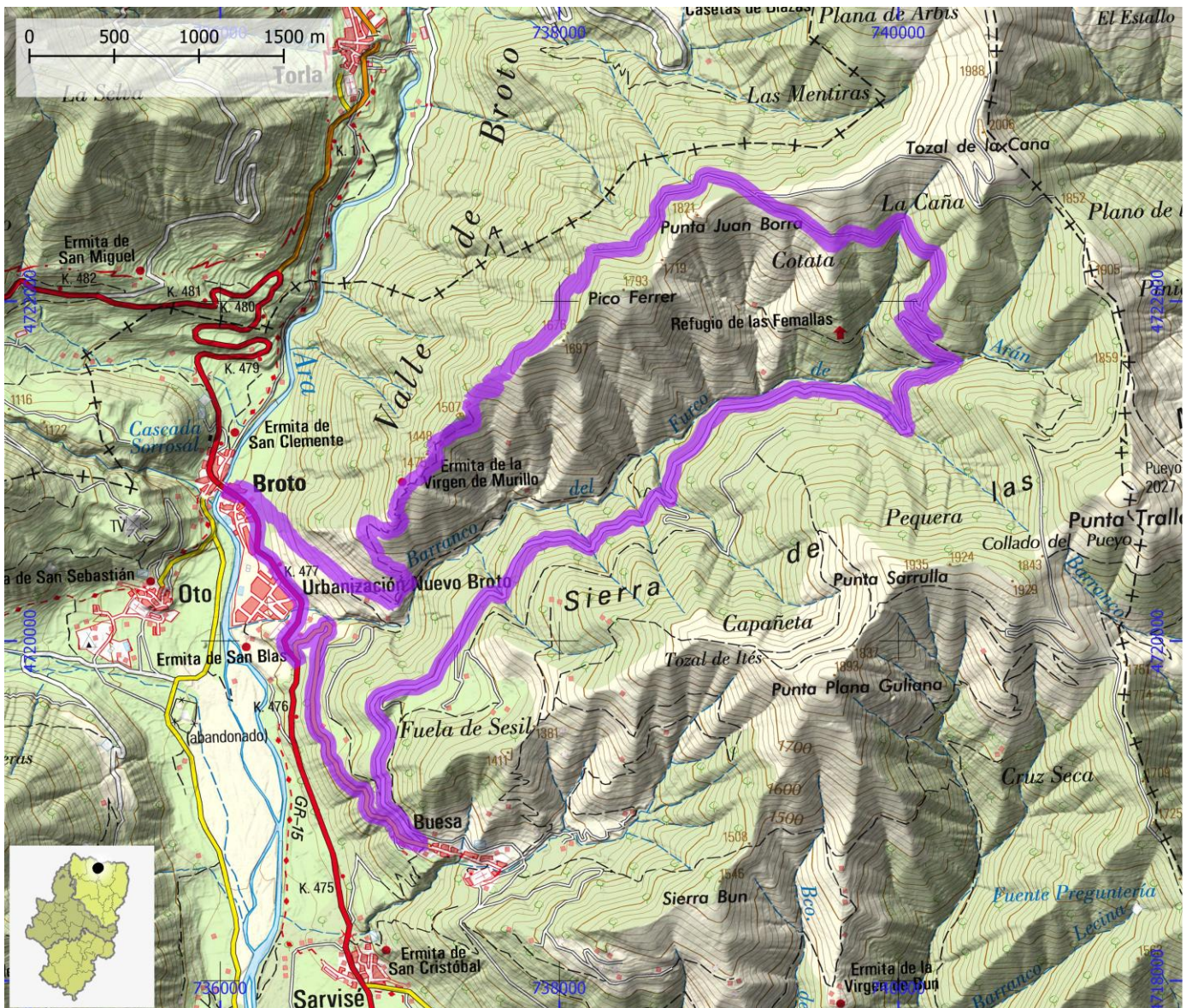
COMARCA Sobrarbe

PROVINCIA Huesca

DIFICULTAD	TIPO DE RECORRIDO	Circular	DESNIVEL DE SUBIDA (m)	960
Roja	SEÑALIZACIÓN	Señalizado	DESNIVEL DE BAJADA (m)	960
	HORARIO	3:15	DISTANCIA HORIZONTAL (km)	18,3

ENLACE WEB 1

ENLACE WEB 2 <https://zonazeropirineos.com/rutabt/z-030-la-fuente-del-gato/>



RUTAS BTT

ID OMA

BTT090

NOMBRE Zona Zero. ZZ-031 Yosa y Linás

ITINERARIO

Broto - Oto - Sarrato Yosa - Linás - Cotefablo - Puerto de Yosa - Yosa - Broto

CENTRO BTT

Zona Zero

COMARCA

Sobrarbe | Alto Gállego

PROVINCIA

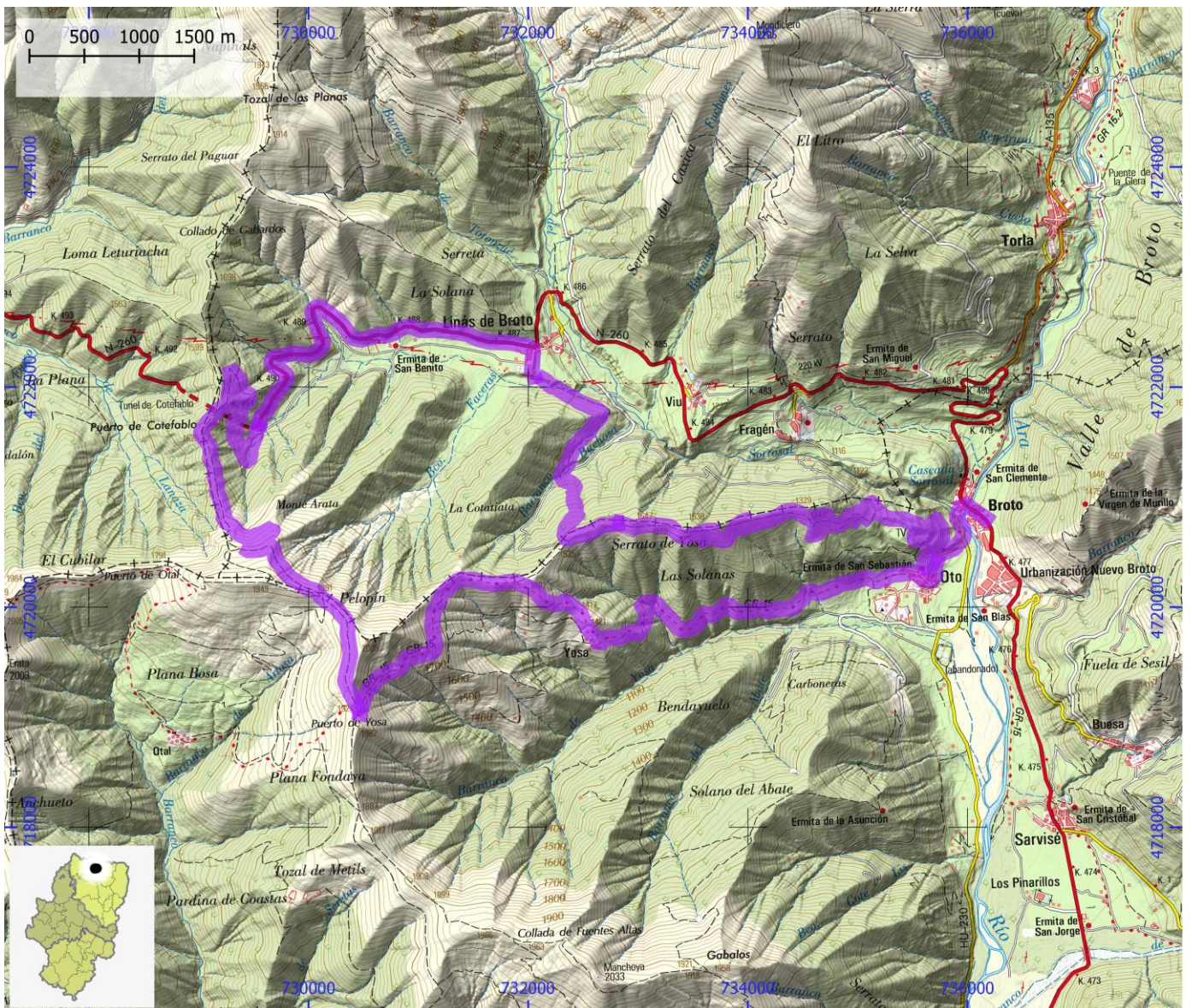
Huesca

DIFICULTAD	TIPO DE RECORRIDO	Circular	DESNIVEL DE SUBIDA (m)	1500
Negra	SEÑALIZACIÓN	Señalizado	DESNIVEL DE BAJADA (m)	1500
	HORARIO	4:30	DISTANCIA HORIZONTAL (km)	27,9

ENLACE WEB 1

ENLACE WEB 2

<https://zonazeropirineos.com/rutabt/z-031-yosa-y-linas/>



RUTAS BTT

ID OMA

BTT091

NOMBRE Zona Zero. ZZ-032 Cmino del Chinebral

ITINERARIO

Fiscal - Asín de Broto -San Miguel - Fiscal

CENTRO BTT

Zona Zero

COMARCA

Sobrarbe

PROVINCIA

Huesca

DIFICULTAD

Roja

TIPO DE RECORRIDO

Circular

SEÑALIZACIÓN

Señalizado

HORARIO

2:45

DESNIVEL DE SUBIDA (m)

555

DESNIVEL DE BAJADA (m)

555

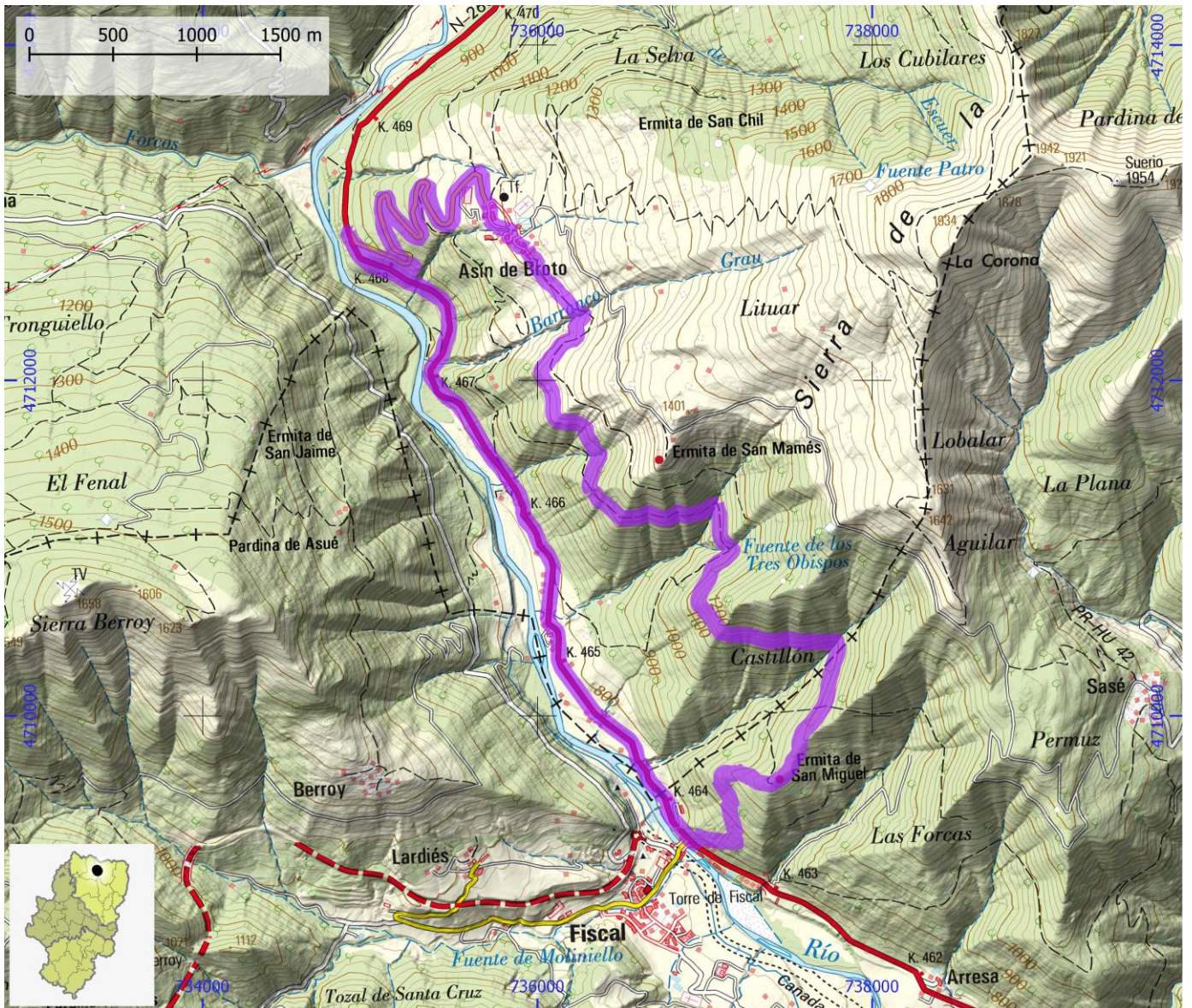
DISTANCIA HORIZONTAL (km)

14,5

ENLACE WEB 1

ENLACE WEB 2

<https://zonazeropirineos.com/rutabt/z-032-camino-del-chinebral/>



RUTAS BTT

ID OMA

BTT092

NOMBRE Zona Zero. ZZ-033 La Cabañera de Castelar

ITINERARIO

Barranco Guargas - Giral - Cajol - Castelar - Giral - Barranco Guargas

CENTRO BTT Zona Zero

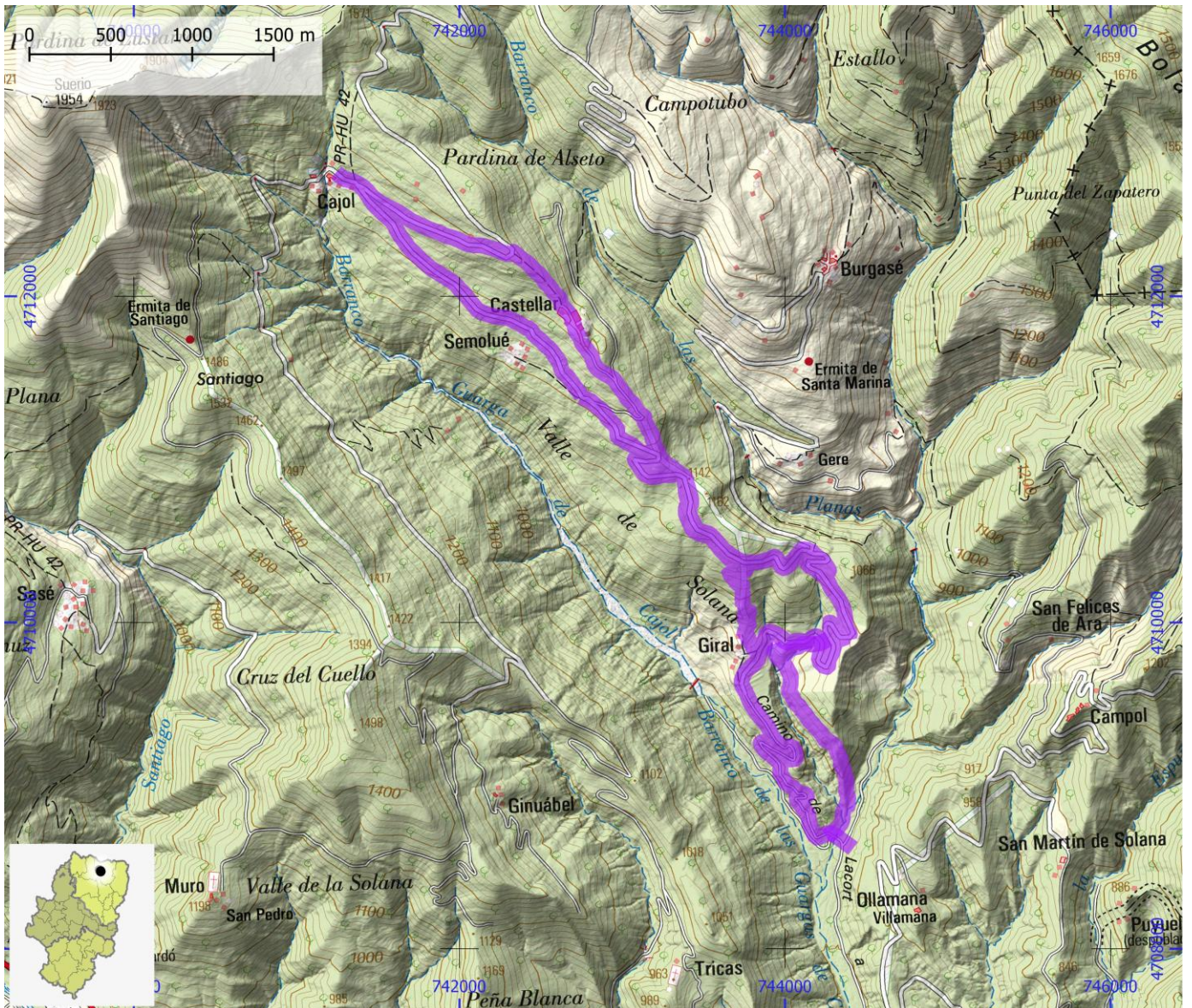
COMARCA Sobrarbe

PROVINCIA Huesca

DIFICULTAD	TIPO DE RECORRIDO	Circular	DESNIVEL DE SUBIDA (m)	705
Roja	SEÑALIZACIÓN	Señalizado	DESNIVEL DE BAJADA (m)	705
	HORARIO	2:45	DISTANCIA HORIZONTAL (km)	16,0

ENLACE WEB 1

ENLACE WEB 2 <https://zonazeropirineos.com/rutabt/z-033-la-cabanera-de-castelar/>



RUTAS BTT

ID OMA

BTT093

NOMBRE Zona Zero. ZZ-034 Burgasé Infinito

ITINERARIO

Barranco Guargas - Giral - Cajol - Burgasé - San Felices de Solana - Barranco Guargas

CENTRO BTT

Zona Zero

COMARCA

Sobrarbe

PROVINCIA

Huesca

DIFICULTAD

Negra

TIPO DE RECORRIDO

Circular

SEÑALIZACIÓN

Señalizado

HORARIO

3:30

DESNIVEL DE SUBIDA (m)

910

DESNIVEL DE BAJADA (m)

910

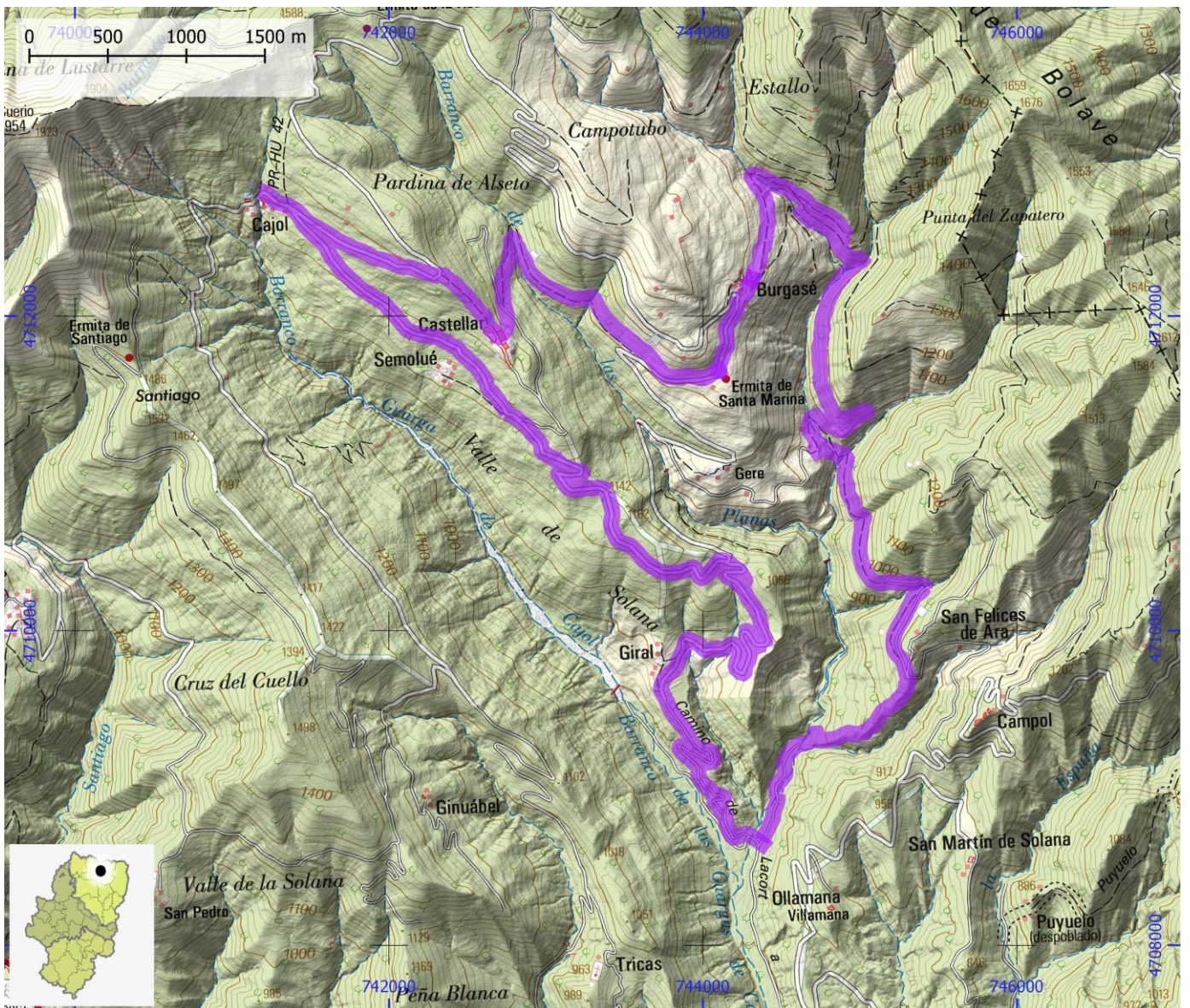
DISTANCIA HORIZONTAL (km)

22,7

ENLACE WEB 1

ENLACE WEB 2

<https://zonazeropirineos.com/rutabt/z-034-burgase-infinito/>



RUTAS BTT

ID OMA

BTT094

NOMBRE Zona Zero. ZZ-035 Punta Corona 1930 m.

ITINERARIO

Asín de Broto - San Mamés - Punta Corona - Fuente Patro - Asín de Broto

CENTRO BTT

Zona Zero

COMARCA

Sobrarbe

PROVINCIA

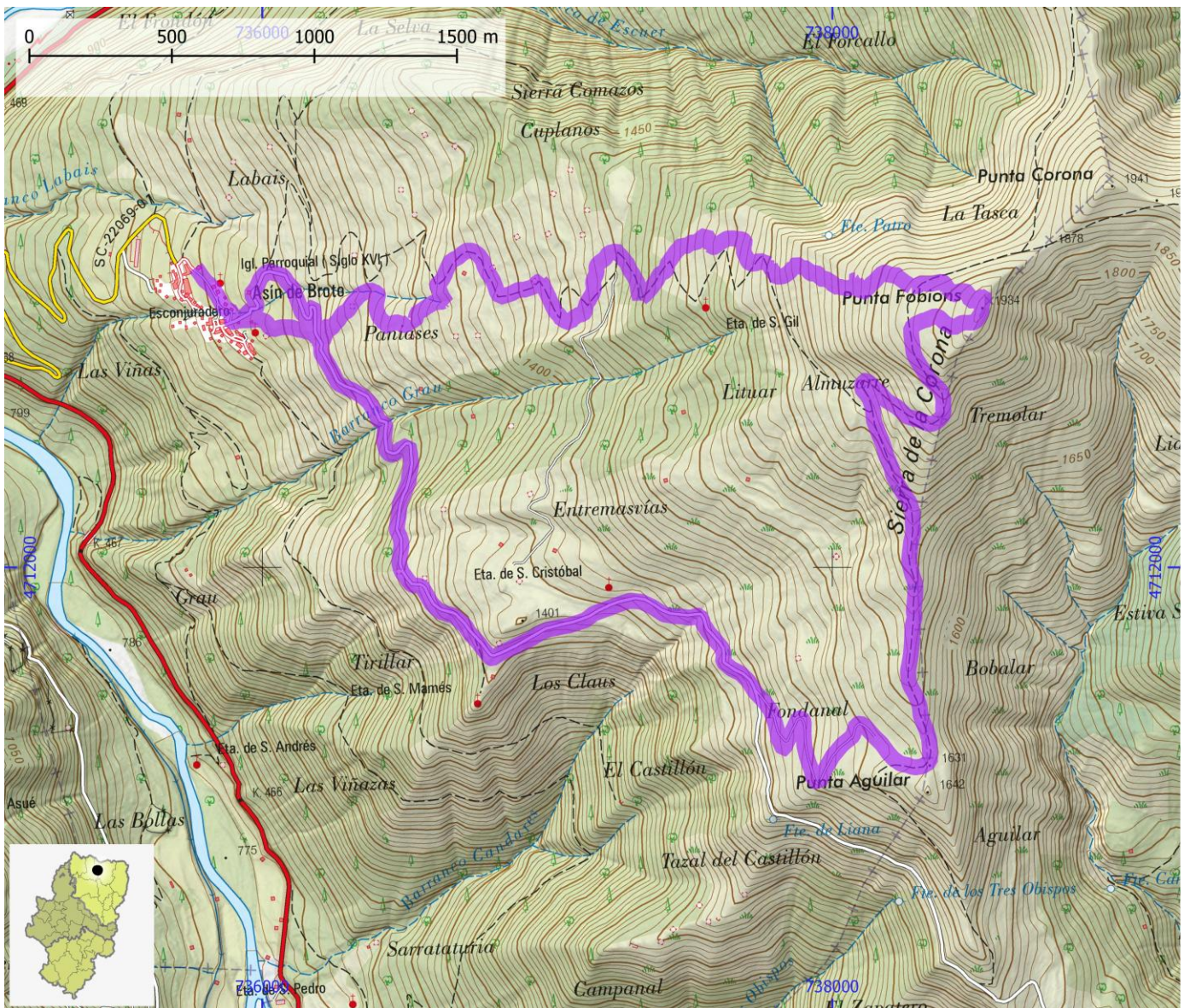
Huesca

DIFICULTAD	TIPO DE RECORRIDO	Circular	DESNIVEL DE SUBIDA (m)	840
Negra	SEÑALIZACIÓN	Señalizado	DESNIVEL DE BAJADA (m)	840
	HORARIO	3:00	DISTANCIA HORIZONTAL (km)	11,3

ENLACE WEB 1

ENLACE WEB 2

<https://zonazeropirineos.com/rutabt/z-035-punta-corona-1-930m/>



RUTAS BTT

ID OMA

BTT095

NOMBRE Zona Zero. ZZ-036 Las Bajadas de Muro de Solana

ITINERARIO

Fiscal - Puente Llardó - Sasé - Muro de Solana - Puente Llardó - Fiscal

CENTRO BTT Zona Zero

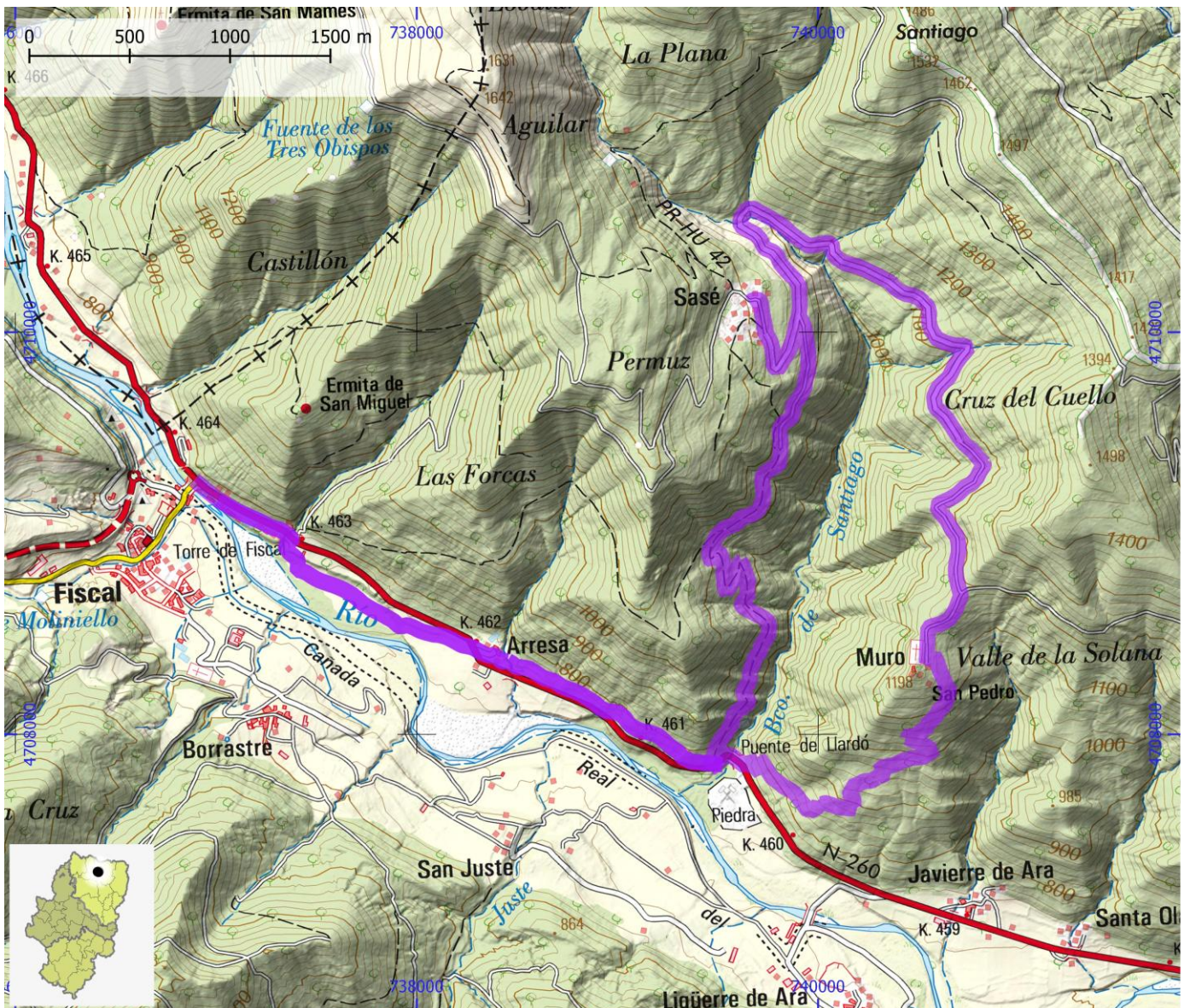
COMARCA Sobrarbe

PROVINCIA Huesca

DIFICULTAD	TIPO DE RECORRIDO	Circular	DESNIVEL DE SUBIDA (m)	650
Roja	SEÑALIZACIÓN	Señalizado	DESNIVEL DE BAJADA (m)	650
	HORARIO	2:50	DISTANCIA HORIZONTAL (km)	17,5

ENLACE WEB 1

ENLACE WEB 2 <https://zonazeropirineos.com/rutabt/z-036-las-bajadas-de-muro-de-solana/>



RUTAS BTT

ID OMA

BTT096

NOMBRE Zona Zero. ZZ-046 San Salvador y Muro de Roda

ITINERARIO

Tierrantona - Charo - San Salvador - Alujan - San Vicente - Muro de Roda - Tierrantona

CENTRO BTT Zona Zero

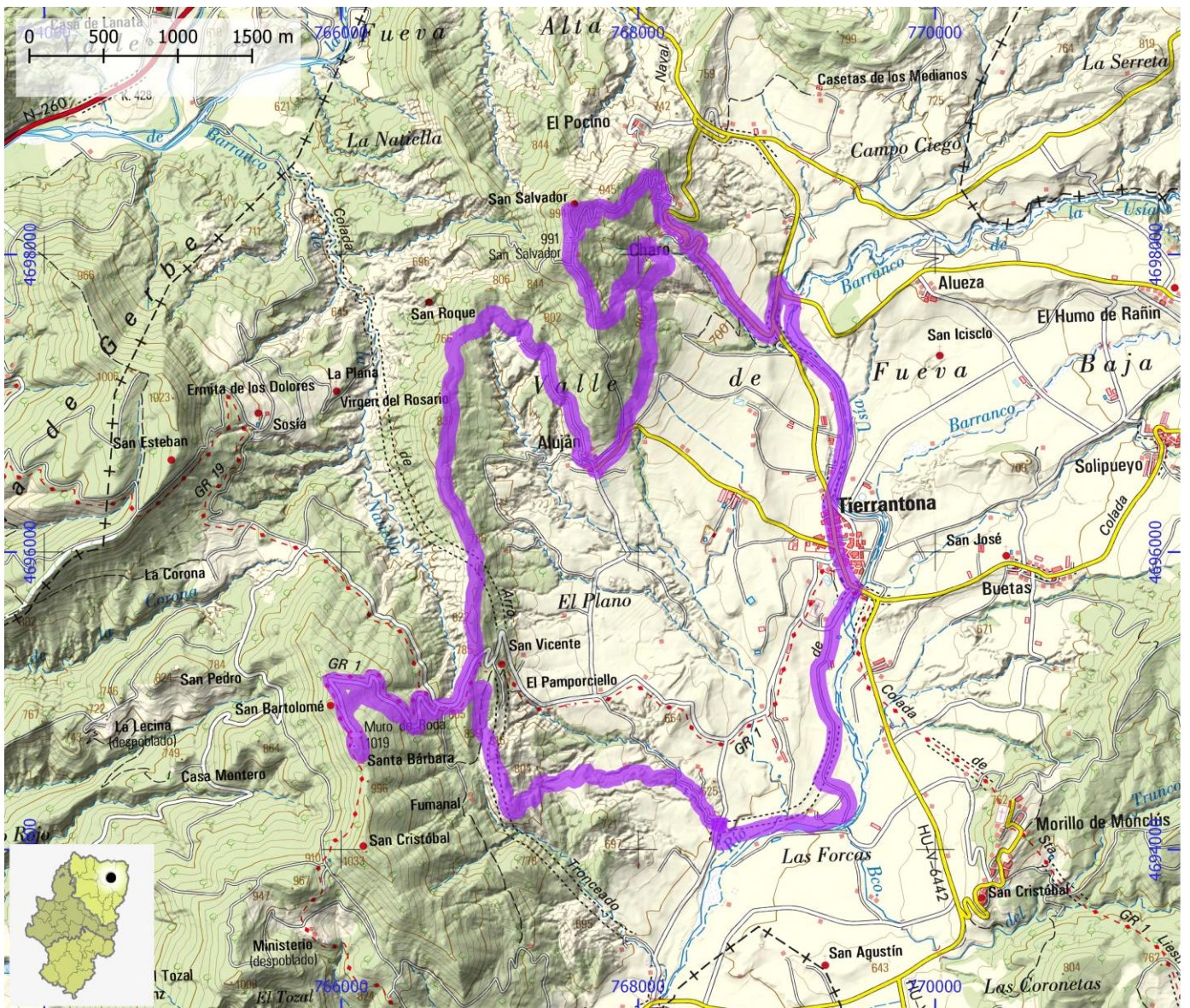
COMARCA Sobrarbe

PROVINCIA Huesca

DIFICULTAD	TIPO DE RECORRIDO	Circular	DESNIVEL DE SUBIDA (m)	875
Roja	SEÑALIZACIÓN	Señalizado	DESNIVEL DE BAJADA (m)	875
	HORARIO	3:00	DISTANCIA HORIZONTAL (km)	23,1

ENLACE WEB 1

ENLACE WEB 2 <https://zonazeropirineos.com/rutabt/z-046-san-salvador-y-muro-de-roda/>



RUTAS BTT

ID OMA

BTT097

NOMBRE Zona Zero. ZZ-047 La Natiella hacia arriba

ITINERARIO

Tierrantona - Charo - San Salvador - La Natiella - Muro de Roda - San Cristobal - Humo de Muro - Tierrantona

CENTRO BTT

Zona Zero

COMARCA

Sobrarbe

PROVINCIA

Huesca

DIFICULTAD	TIPO DE RECORRIDO	Circular	DESNIVEL DE SUBIDA (m)	890
Roja	SEÑALIZACIÓN	Señalizado	DESNIVEL DE BAJADA (m)	890
	HORARIO	3:30	DISTANCIA HORIZONTAL (km)	25,4

ENLACE WEB 1

ENLACE WEB 2

<https://zonazeropirineos.com/rutabt/z-047-la-natiella-hacia-arriba/>



RUTAS BTT

ID OMA

BTT098

NOMBRE Zona Zero. ZZ-048 La Natiella hacia abajo

ITINERARIO

Tierrantona- Muro de Roda - la Corona - Lecina - Ministirio - Humo de Muro - Tierrantona

CENTRO BTT Zona Zero

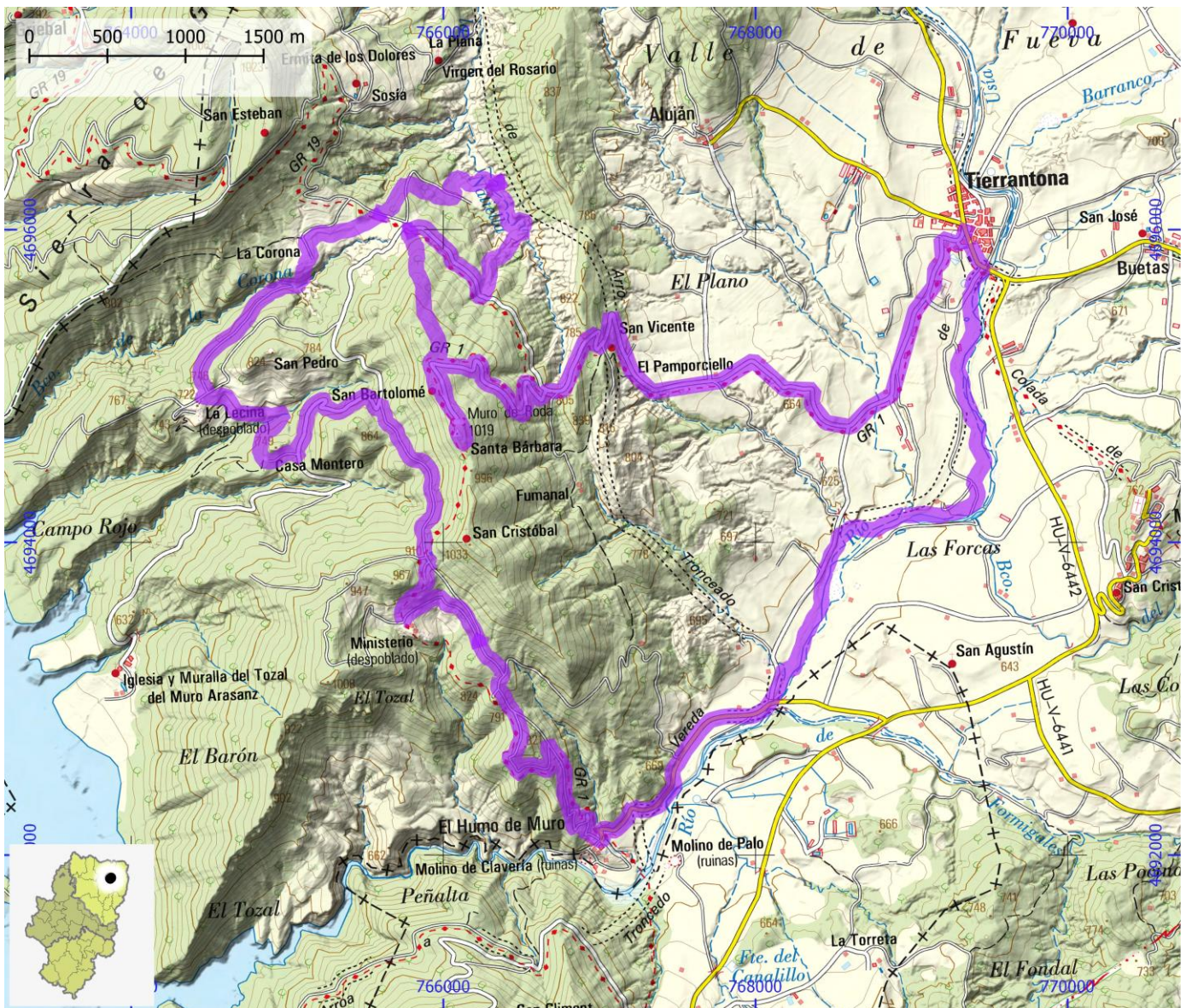
COMARCA Sobrarbe

PROVINCIA Huesca

DIFICULTAD	TIPO DE RECORRIDO	Circular	DESNIVEL DE SUBIDA (m)	900
Roja	SEÑALIZACIÓN	Señalizado	DESNIVEL DE BAJADA (m)	900
	HORARIO	3:45	DISTANCIA HORIZONTAL (km)	26,0

ENLACE WEB 1

ENLACE WEB 2 <https://zonazeropirineos.com/rutabt/z-048-la-natiella-hacia-abajo/>



RUTAS BTT

ID OMA

BTT099

NOMBRE Zona Zero. ZZ-049 Lecina Conecction

ITINERARIO

Tierrantona - Cuellos Pins - Muro de Roda - Lecina - Ministirio - Fumanal - Río Usá - Tierrantona

CENTRO BTT

Zona Zero

COMARCA

Sobrarbe

PROVINCIA

Huesca

DIFICULTAD

Roja

TIPO DE RECORRIDO

Circular

SEÑALIZACIÓN

Señalizado

HORARIO

3:15

DESNIVEL DE SUBIDA (m)

860

DESNIVEL DE BAJADA (m)

860

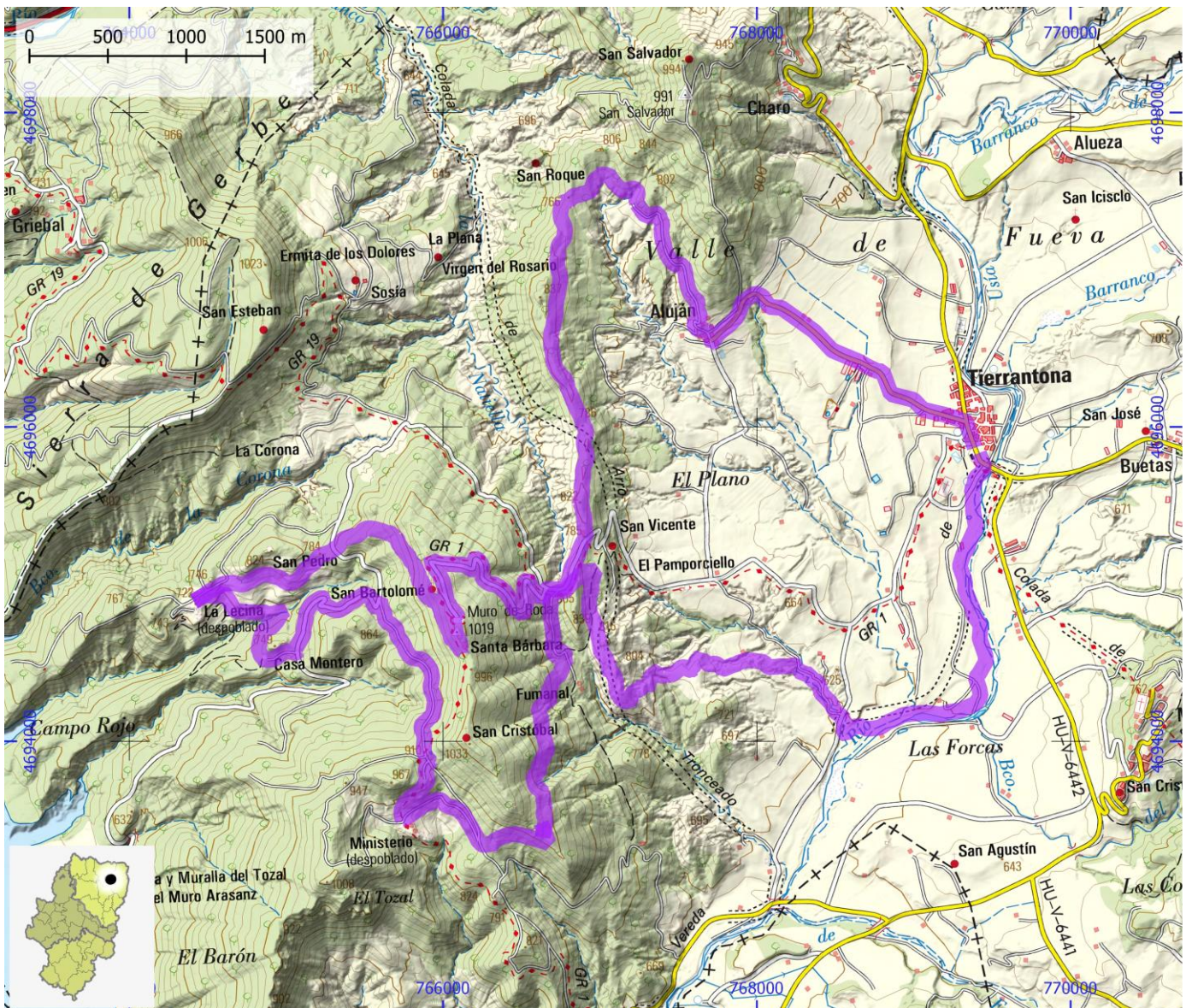
DISTANCIA HORIZONTAL (km)

24,4

ENLACE WEB 1

ENLACE WEB 2

<https://zonazeropirineos.com/rutabt/z-049-lecina-coneccion/>



RUTAS BTT

ID OMA

BTT100

NOMBRE Zona Zero. ZZ-050 El Tozal de Palo

ITINERARIO

Palo - Tozal de Palo - San Clemente - Palo

CENTRO BTT Zona Zero

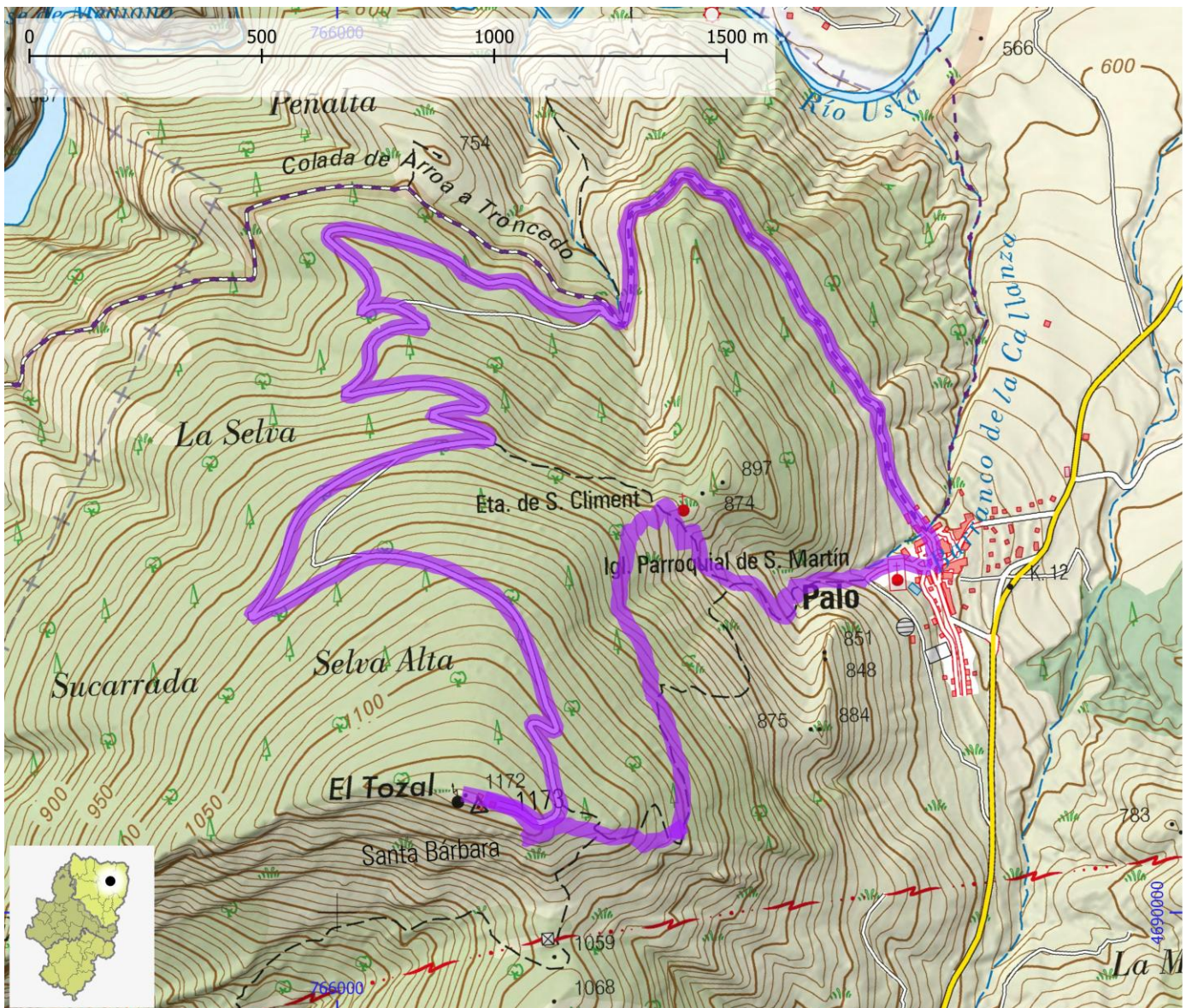
COMARCA Sobrarbe

PROVINCIA Huesca

DIFICULTAD	TIPO DE RECORRIDO	Circular	DESNIVEL DE SUBIDA (m)	520
Roja	SEÑALIZACIÓN	Señalizado	DESNIVEL DE BAJADA (m)	520
	HORARIO	3:15	DISTANCIA HORIZONTAL (km)	7,7

ENLACE WEB 1

ENLACE WEB 2 <https://zonazeropirineos.com/rutabt/z-z-050-el-tozal-de-palo/>



RUTAS BTT

ID OMA

BTT101

NOMBRE Zona Zero. ZZ-051 Guatarán y Amén

ITINERARIO

Humo de Muro - Fumanal - Muro de Roda - San Cristobal - Monistirio - Collado Guatarán - Humo de Muro

CENTRO BTT Zona Zero

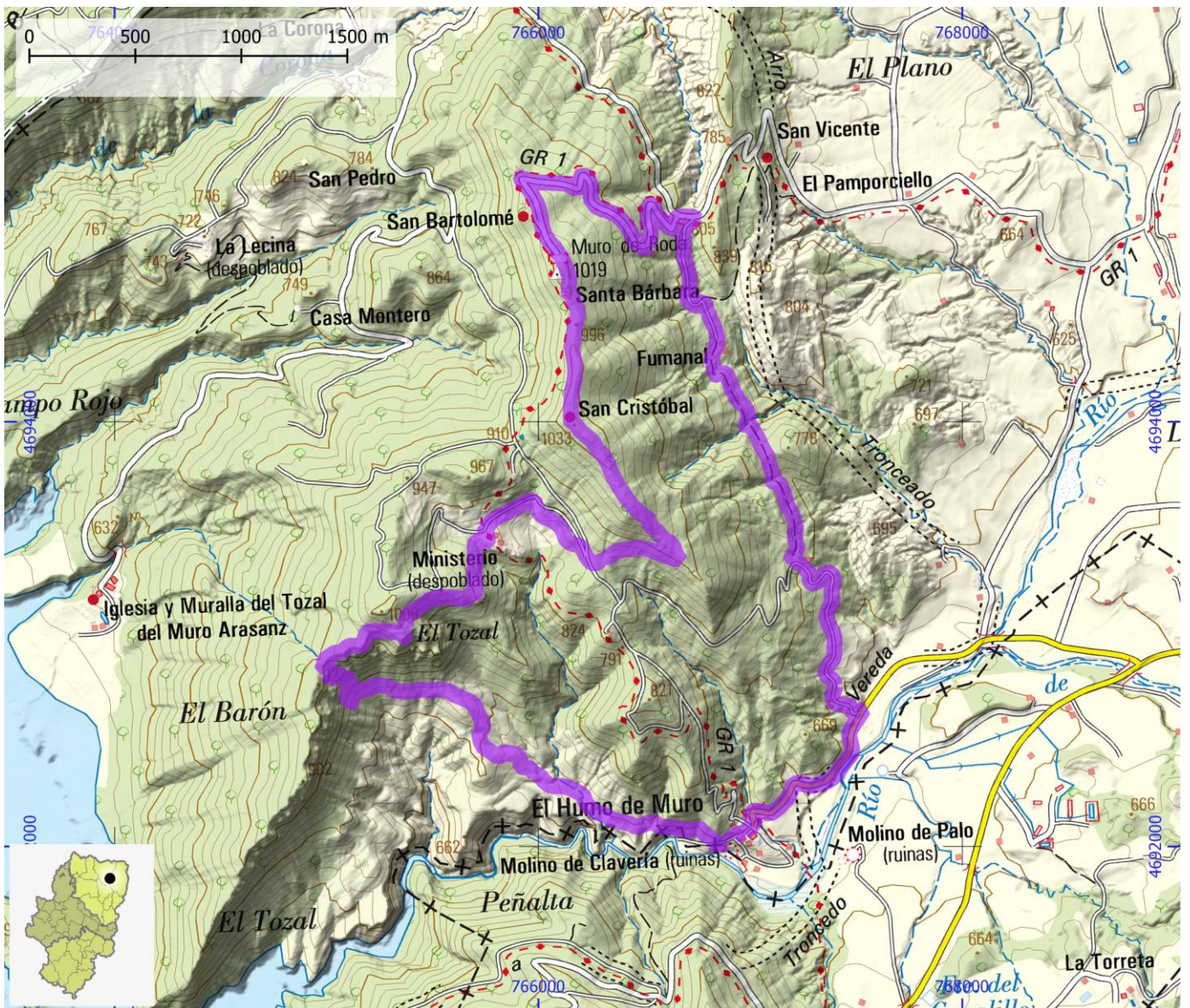
COMARCA Sobrarbe

PROVINCIA Huesca

DIFICULTAD	TIPO DE RECORRIDO	Circular	DESNIVEL DE SUBIDA (m)	685
Negra	SEÑALIZACIÓN	Señalizado	DESNIVEL DE BAJADA (m)	685
	HORARIO	3:15	DISTANCIA HORIZONTAL (km)	13,5

ENLACE WEB 1

ENLACE WEB 2 <https://zonazeropirineos.com/rutabt/z-051-guataran-y-amen/>



RUTAS BTT

ID OMA

BTT102

NOMBRE Zona Zero. ZZ-052 El Entremón de Palo

ITINERARIO

Palo - Tozal de Palo - Santa Brígida - La Mina - Palo

CENTRO BTT Zona Zero

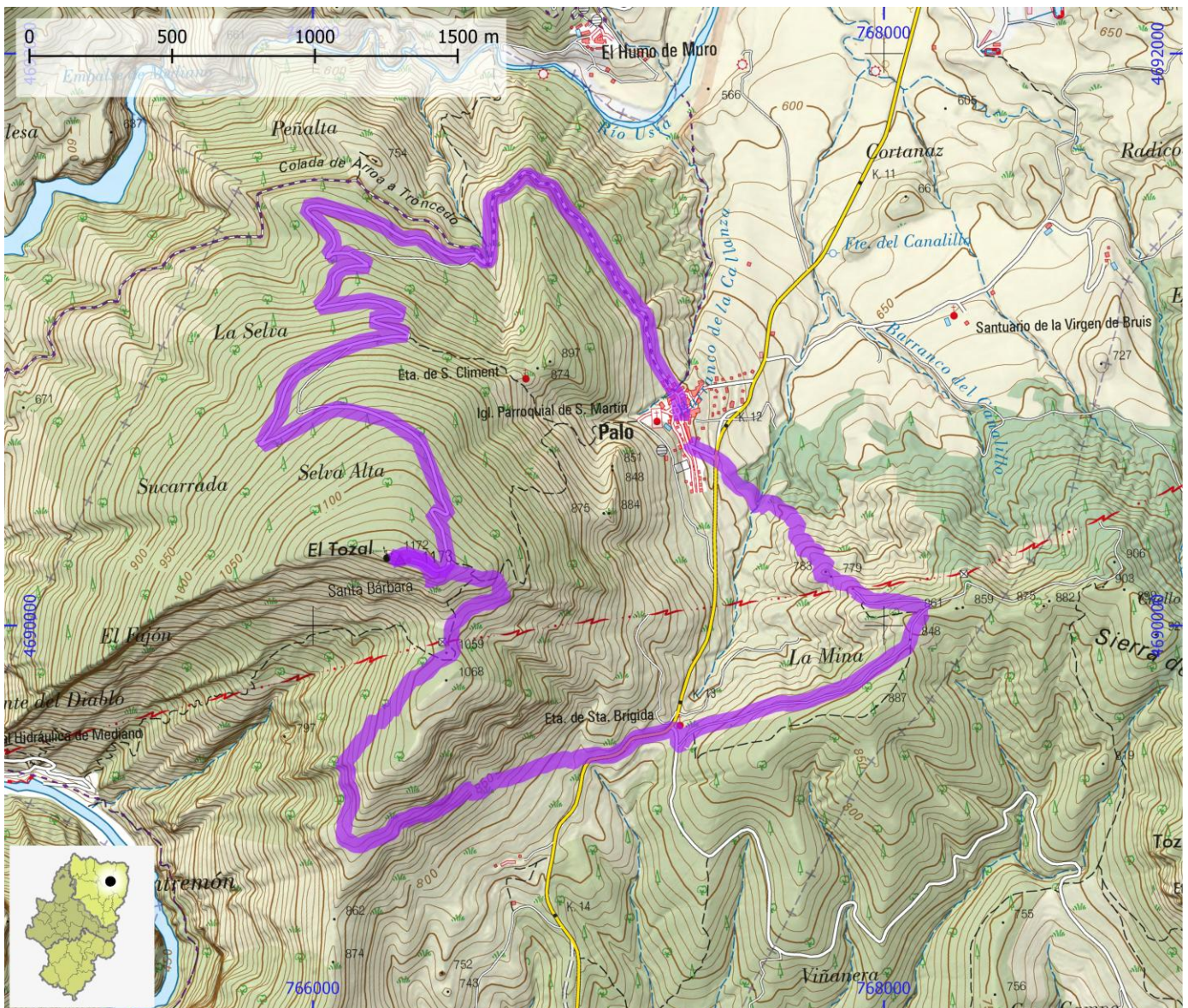
COMARCA Sobrarbe

PROVINCIA Huesca

DIFICULTAD	TIPO DE RECORRIDO	Circular	DESNIVEL DE SUBIDA (m)	620
Roja	SEÑALIZACIÓN	Señalizado	DESNIVEL DE BAJADA (m)	520
	HORARIO	2:45	DISTANCIA HORIZONTAL (km)	10,9

ENLACE WEB 1

ENLACE WEB 2 <https://zonazeropirineos.com/rutabt/z-052-el-entremon-de-palo/>



RUTAS BTT

ID OMA

BTT103

NOMBRE Zona Zero. ZZ-053 Caneto en el Fin del Mundo

ITINERARIO

Entremón - El Torno - Caneto - Clamosa - Puy de Cinca - Lapenila - Clamosa - Entremón

CENTRO BTT

Zona Zero

COMARCA

La Ribagorza | Sobrarbe

PROVINCIA

Huesca

DIFICULTAD

Roja

TIPO DE RECORRIDO

Circular

SEÑALIZACIÓN

Señalizado

HORARIO

4:20

DESNIVEL DE SUBIDA (m)

1090

DESNIVEL DE BAJADA (m)

1090

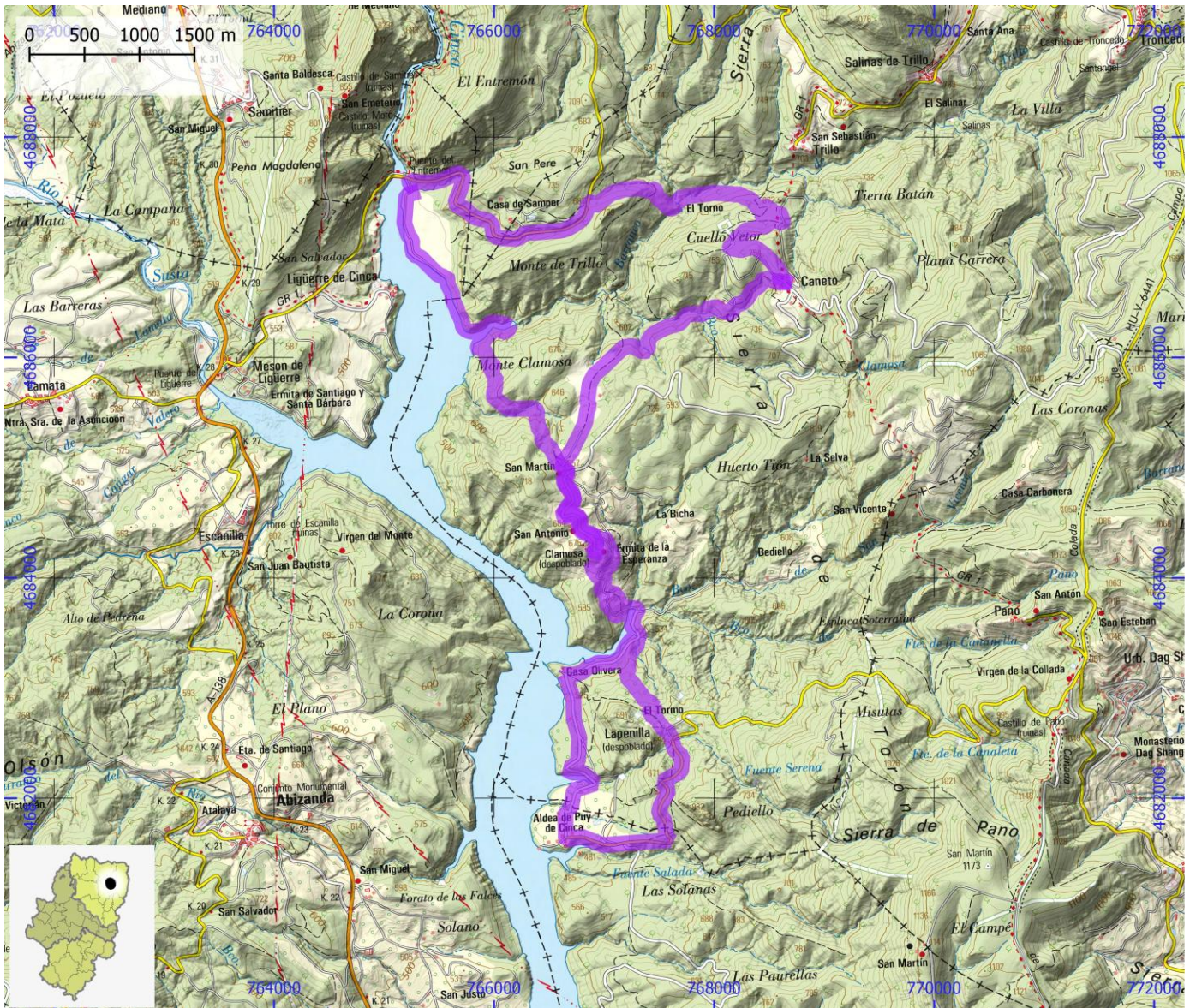
DISTANCIA HORIZONTAL (km)

25,1

ENLACE WEB 1

ENLACE WEB 2

<https://zonazeropirineos.com/rutabt/z-053-caneto-en-el-fin-del-mundo/>



RUTAS BTT

ID OMA

BTT104

NOMBRE Zona Zero. ZZ-066 Laspuña EWS 2018

ITINERARIO

Laspuña - Ceresa - Collada Peña Montañesa - Antena Pozos - Laspuña

CENTRO BTT

Zona Zero

COMARCA

Sobrarbe

PROVINCIA

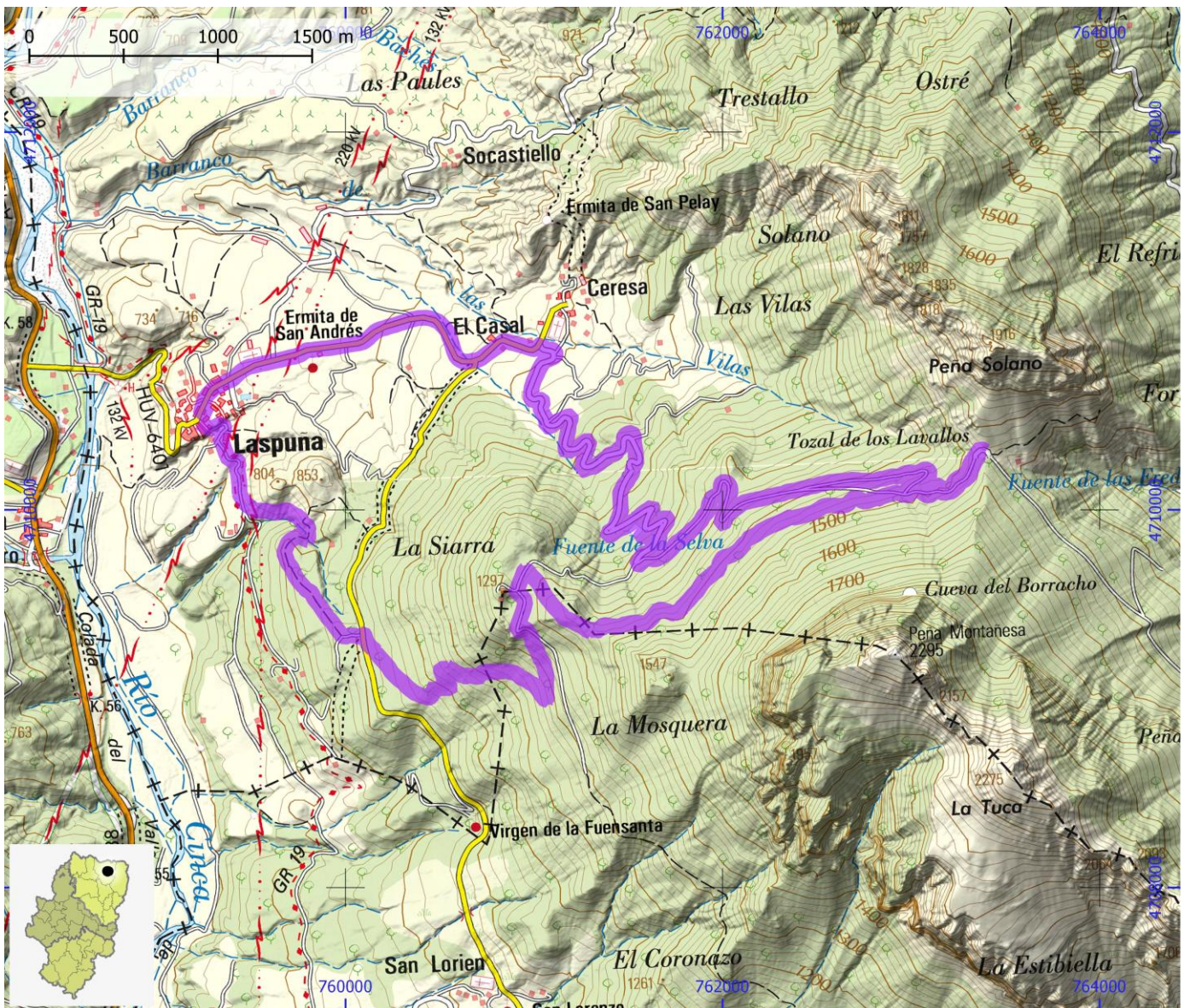
Huesca

DIFICULTAD	TIPO DE RECORRIDO	Circular	DESNIVEL DE SUBIDA (m)	850
Roja	SEÑALIZACIÓN	Señalizado	DESNIVEL DE BAJADA (m)	850
	HORARIO	2:40	DISTANCIA HORIZONTAL (km)	16,0

ENLACE WEB 1

ENLACE WEB 2

<https://zonazeropirineos.com/rutabt/z-066-laspuna-ews-2018/>



RUTAS BTT

ID OMA

BTT105

NOMBRE Zona Zero. ZZ-086 El Alto del Pino

ITINERARIO

Abizanda - Puerto del Pino - Casa Sierra - Naval - Alto del Pino - Abizanda

CENTRO BTT Zona Zero

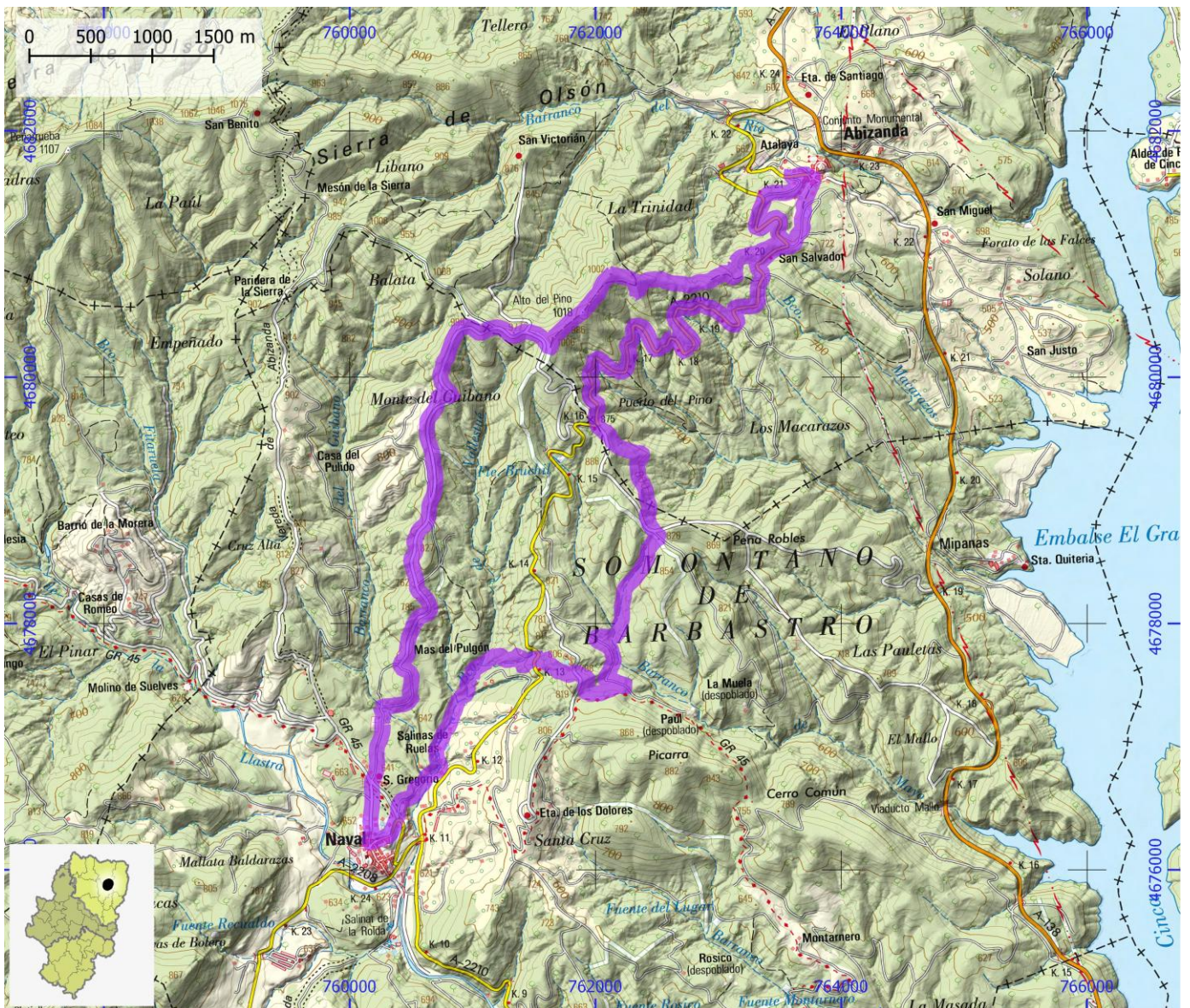
COMARCA Somontano de Barbastro | Sobrarbe

PROVINCIA Huesca

DIFICULTAD	TIPO DE RECORRIDO	Circular	DESNIVEL DE SUBIDA (m)	830
Roja	SEÑALIZACIÓN	Señalizado	DESNIVEL DE BAJADA (m)	830
	HORARIO	3:00	DISTANCIA HORIZONTAL (km)	21,6

ENLACE WEB 1

ENLACE WEB 2 <https://zonazeropirineos.com/rutabt/z086-el-alto-del-pino/>



RUTAS BTT

ID OMA

BTT106

NOMBRE Zona Zero. ZZ-087 Ermitas y Castillos

ITINERARIO

Abizanda - Virgen del Monte - Escanilla - Lamata - San Benito - San Victorian - Abizanda

CENTRO BTT Zona Zero

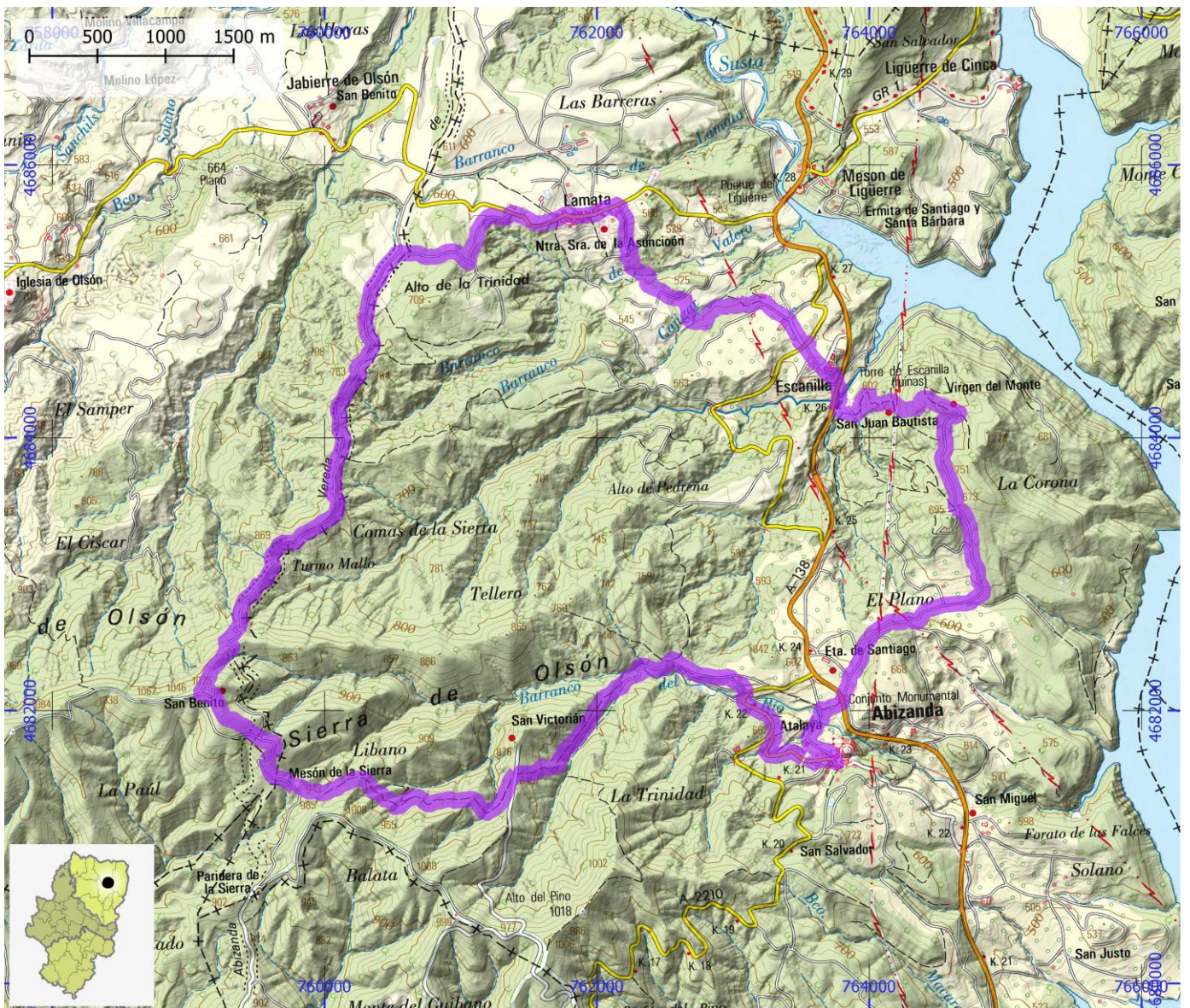
COMARCA Sobrarbe

PROVINCIA Huesca

DIFICULTAD	TIPO DE RECORRIDO	Circular	DESNIVEL DE SUBIDA (m)	850
Roja	SEÑALIZACIÓN	Señalizado	DESNIVEL DE BAJADA (m)	850
	HORARIO	3:15	DISTANCIA HORIZONTAL (km)	22,5

ENLACE WEB 1

ENLACE WEB 2 <https://zonazeropirineos.com/rutabt/z087-ermitas-y-castillos/>



RUTAS BTT

ID OMA

BTT107

NOMBRE Zona Zero. ZZ-088 Integral de la Sierra de Arbe

ITINERARIO

Abizanda - Puerto del Pino - San Benito - Olsón - Río Susía - Cabañera de Arbe - Abizanda

CENTRO BTT Zona Zero

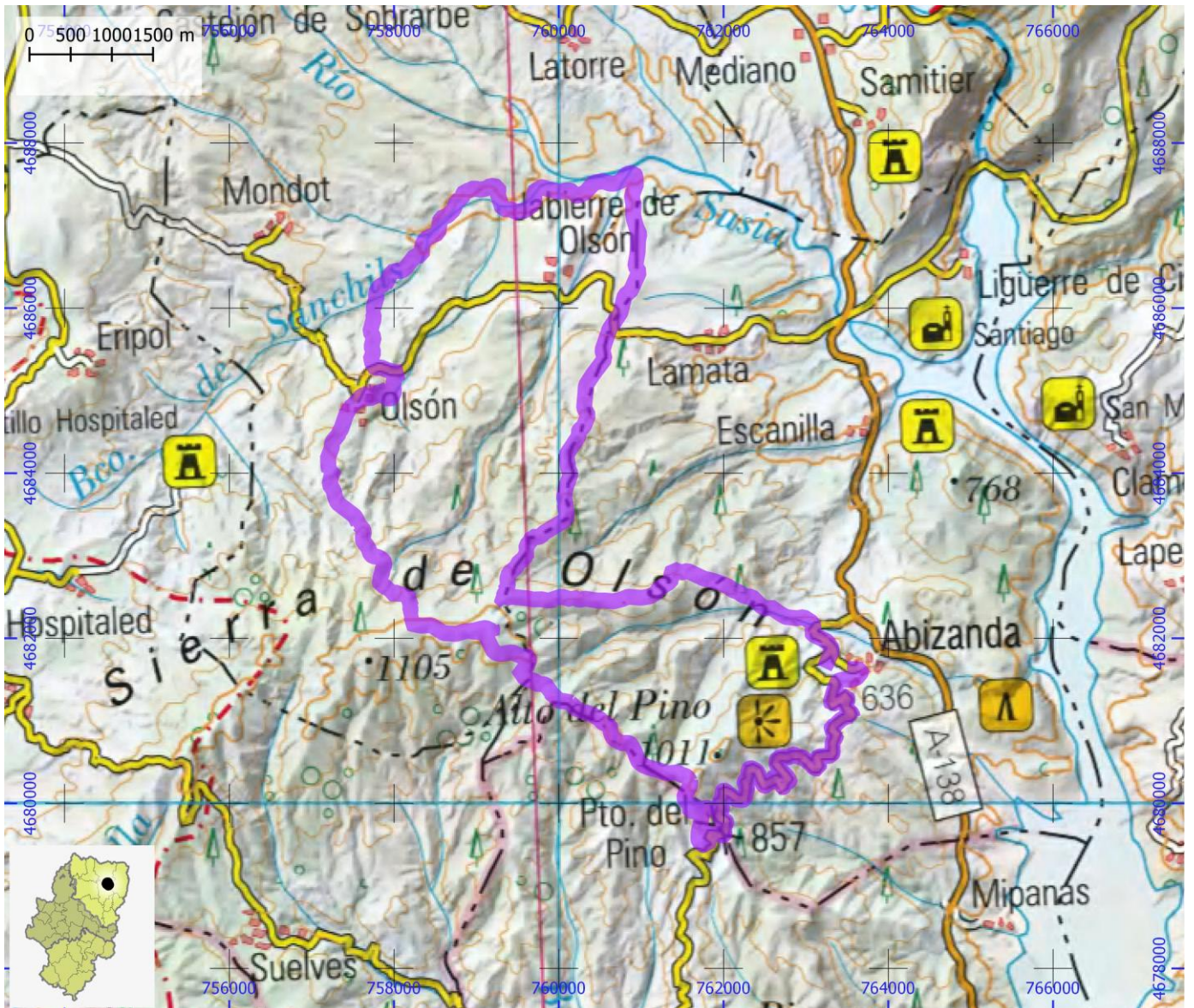
COMARCA Somontano de Barbastro | Sobrarbe

PROVINCIA Huesca

DIFICULTAD	TIPO DE RECORRIDO	Circular	DESNIVEL DE SUBIDA (m)	1295
Roja	SEÑALIZACIÓN	Señalizado	DESNIVEL DE BAJADA (m)	1295
	HORARIO	4:00	DISTANCIA HORIZONTAL (km)	33,9

ENLACE WEB 1

ENLACE WEB 2 <https://zonazeropirineos.com/rutabt/z088-integral-de-la-sierra-de-arbe/>



RUTAS BTT

ID OMA

BTT108

NOMBRE Sobrarbe BTT 00. De Aínsa a Guaso

ITINERARIO

Aínsa - Marguied - Guaso - Aínsa

CENTRO BTT

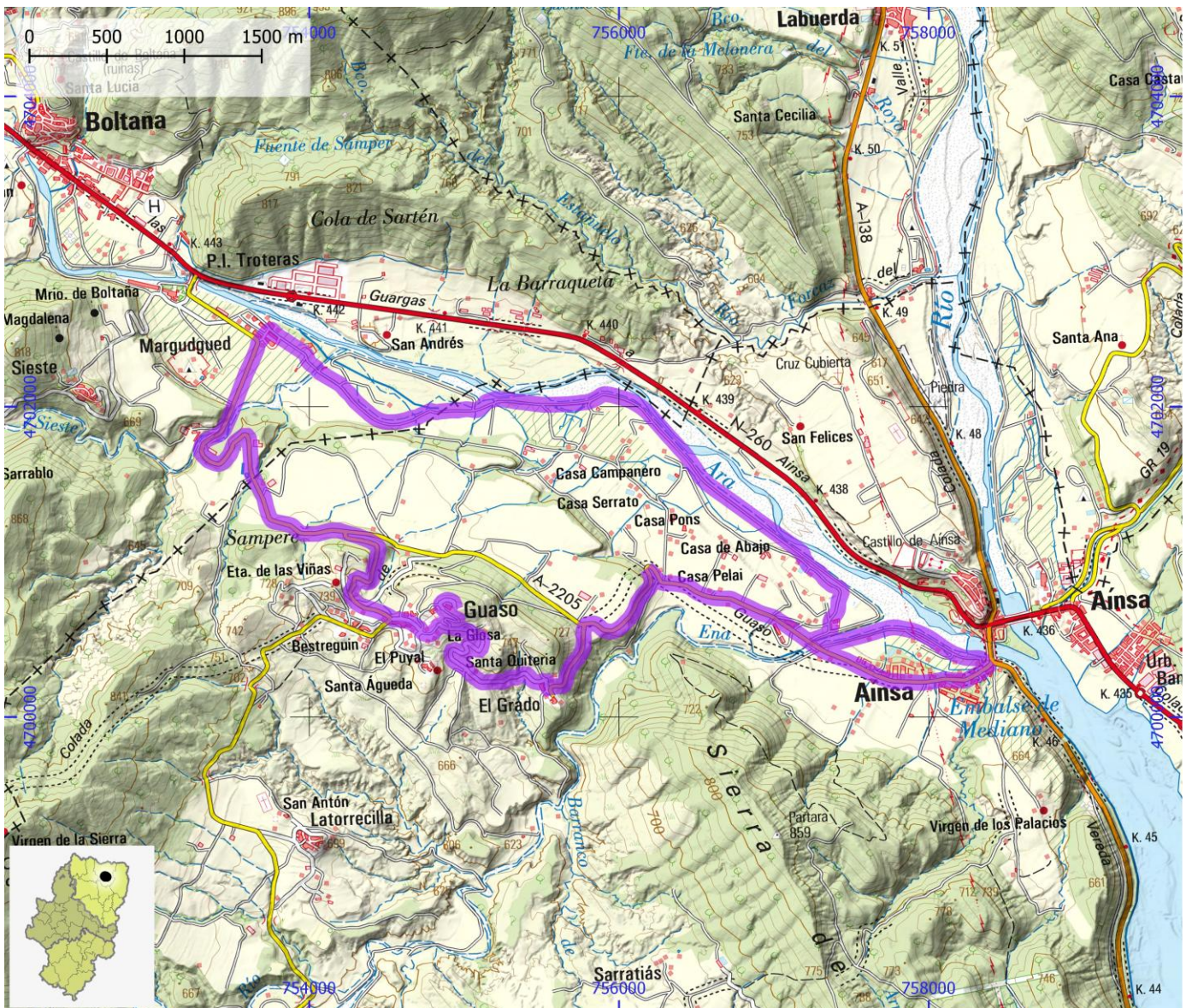
COMARCA Sobrarbe

PROVINCIA Huesca

DIFICULTAD	TIPO DE RECORRIDO	Circular	DESNIVEL DE SUBIDA (m)	270
Azul	SEÑALIZACIÓN	Señalizado	DESNIVEL DE BAJADA (m)	265
	HORARIO	1:45	DISTANCIA HORIZONTAL (km)	16,1

ENLACE WEB 1 <https://aragonbike.turismodearagon.com/ruta/ficha/270>

ENLACE WEB 2 <https://www.turismosobrarbe.com/deportes.php?niv=5&cla= 25K0RBLHM&cla2= 2FA0NHZ7E&cla3>



RUTAS BTT

ID OMA

BTT109

NOMBRE Sobrarbe BTT 01. Camino del Canal

ITINERARIO

Refugio Ronatiza - camino del Canal del Cinca - Salinas

CENTRO BTT

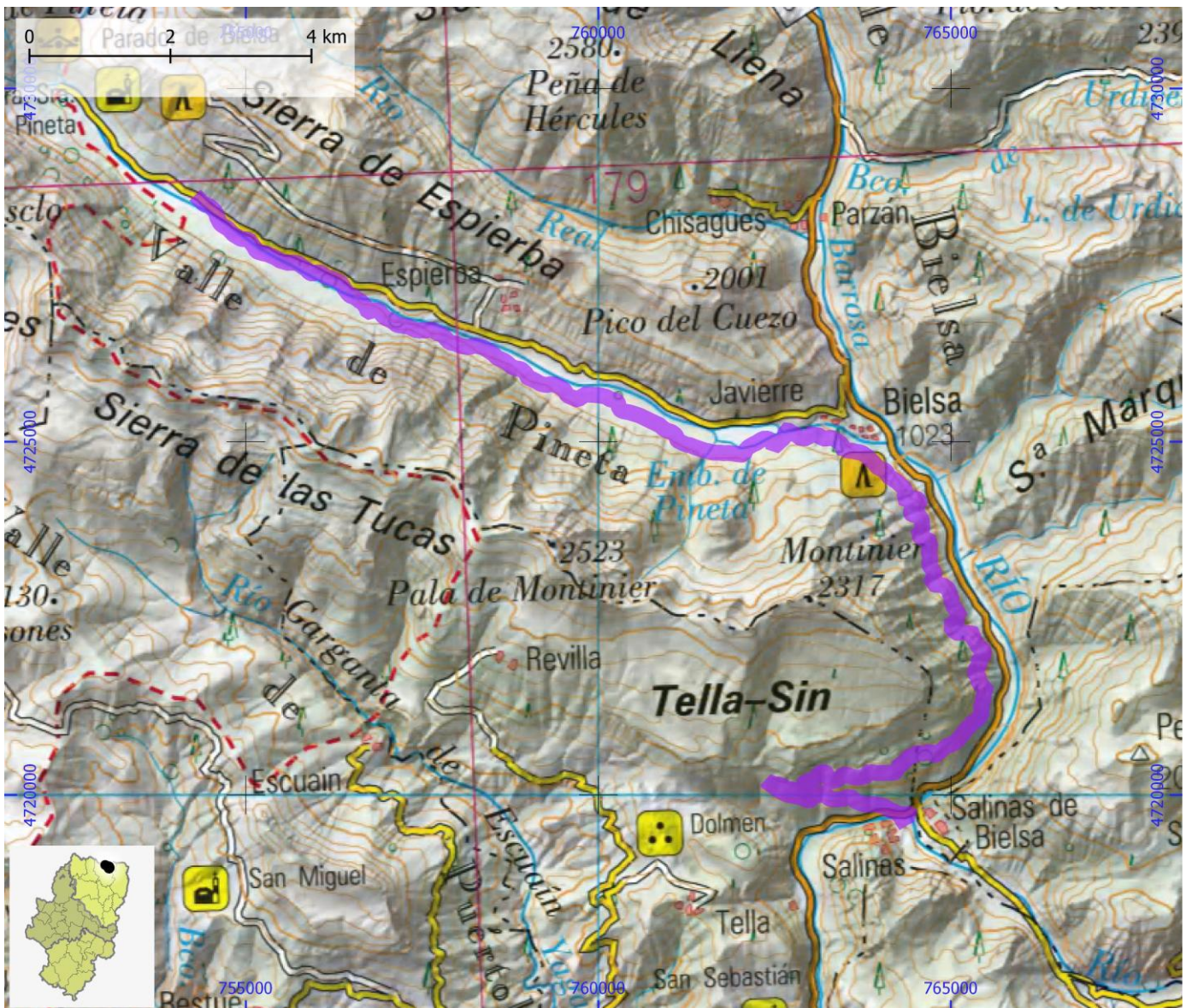
COMARCA Sobrarbe

PROVINCIA Huesca

DIFICULTAD	TIPO DE RECORRIDO	Travesía	DESNIVEL DE SUBIDA (m)	870
Roja	SEÑALIZACIÓN	Señalizado	DESNIVEL DE BAJADA (m)	1325
	HORARIO	4:05	DISTANCIA HORIZONTAL (km)	23,0

ENLACE WEB 1 <https://aragonbike.turismodearagon.com/ruta/ficha/182>

ENLACE WEB 2 <https://www.turismosobrarbe.com/deportes.php?niv=5&cla= 25K0RBLHM&cla2= 2D30SUFYH&cla3>



RUTAS BTT

ID OMA

BTT110

NOMBRE Sobrarbe BTT 02. Por Boltaña y Morcat. Tramo A

ITINERARIO

Boltaña - Campodarve - Morcat - Sieste - Boltaña

CENTRO BTT

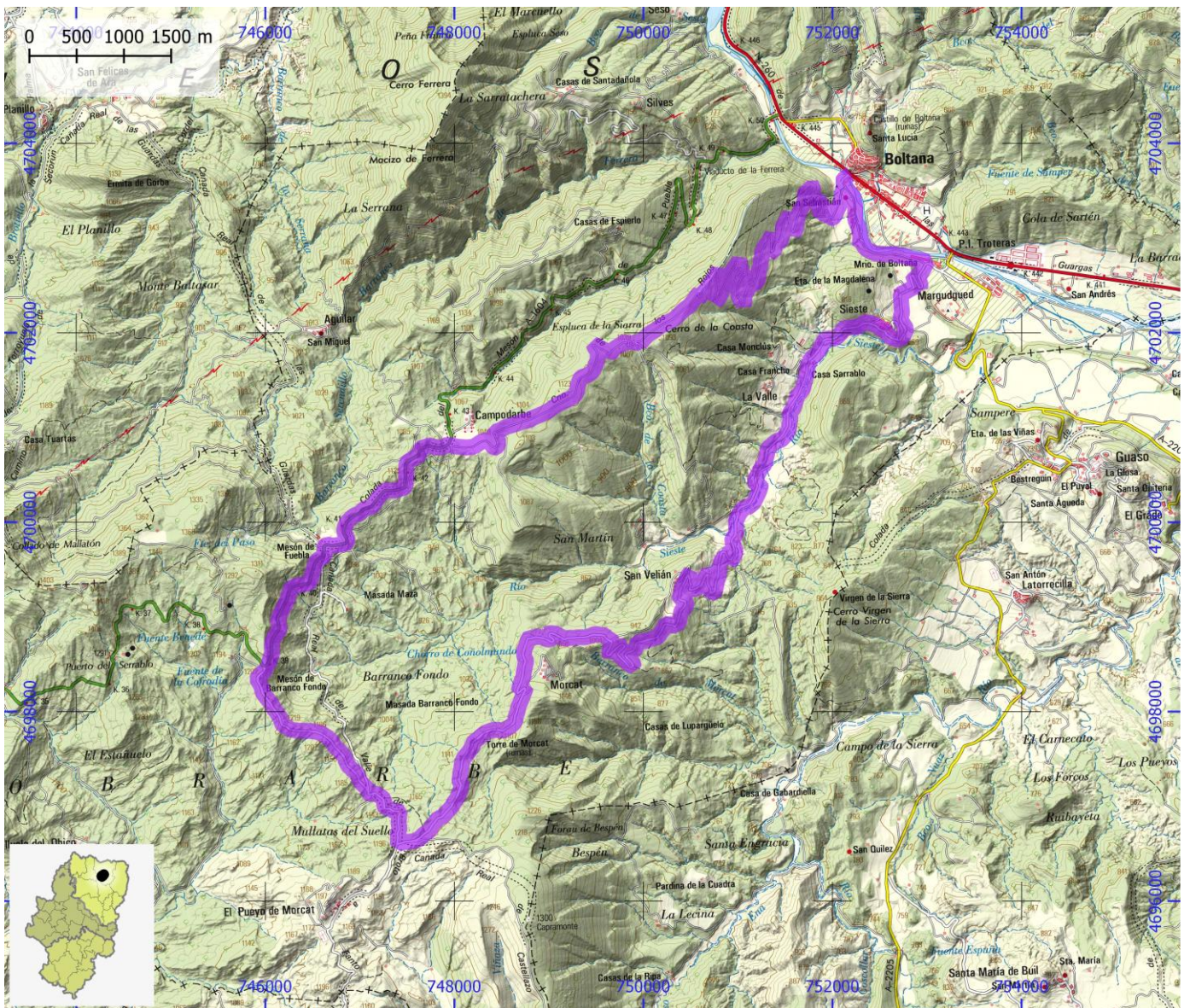
COMARCA Sobrarbe

PROVINCIA Huesca

DIFICULTAD	TIPO DE RECORRIDO	Circular	DESNIVEL DE SUBIDA (m)	865
Azul	SEÑALIZACIÓN	Señalizado	DESNIVEL DE BAJADA (m)	865
	HORARIO	3:45	DISTANCIA HORIZONTAL (km)	30,4

ENLACE WEB 1 <https://aragonbike.turismodearagon.com/ruta/ficha/320>

ENLACE WEB 2 <https://www.turismosobrarbe.com/deportes.php?niv=5&cla= 25K0RBLHM&cla2= 2D30TYC2A&cla3=&tip=>



RUTAS BTT

ID OMA

BTT111

NOMBRE Sobrarbe BTT 02. Por Boltaña y Morcat. Tramo B

ITINERARIO

Boltaña - Silves Bajo - Aguilar - Campodarbe - Boltaña

CENTRO BTT

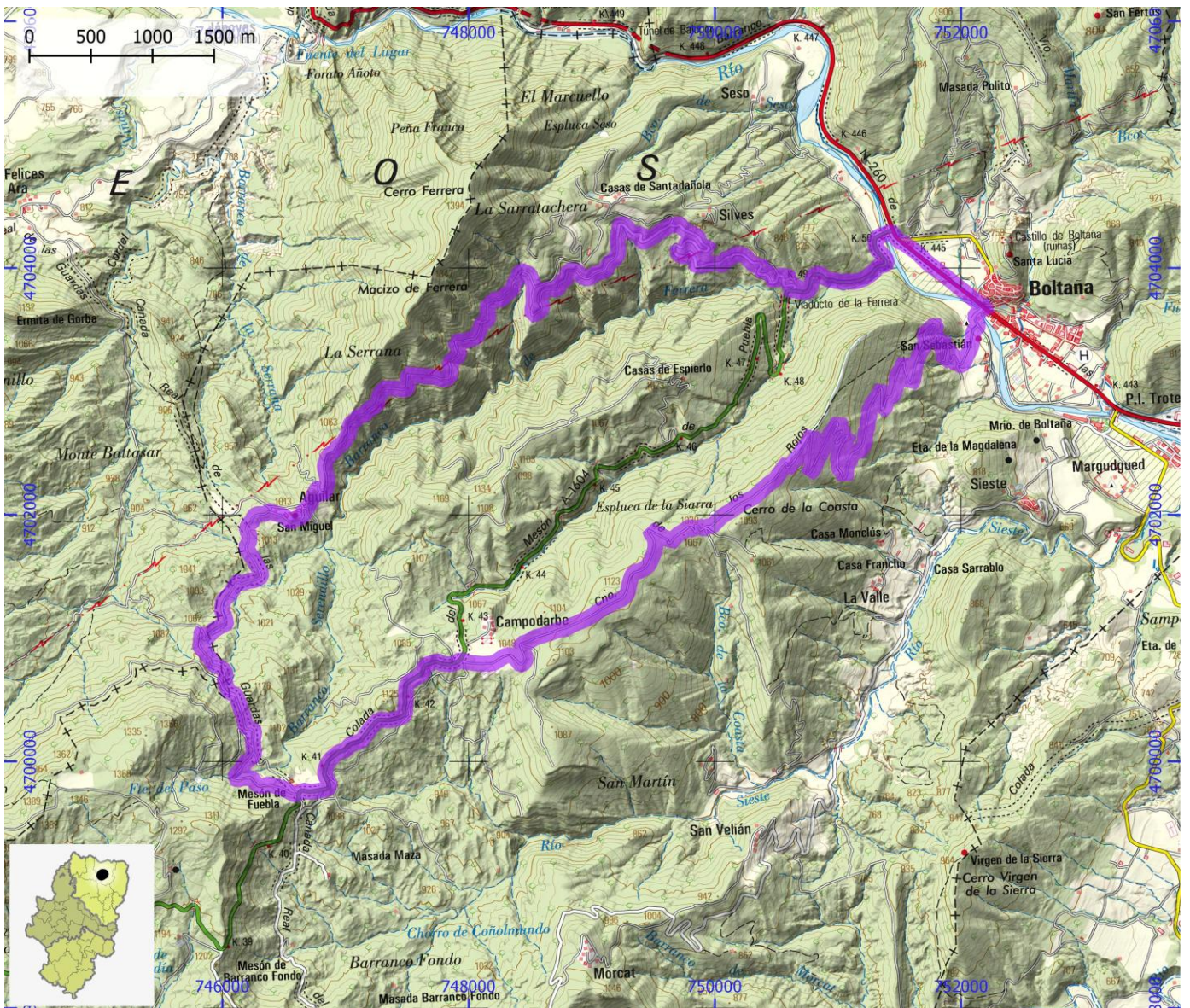
COMARCA Sobrarbe

PROVINCIA Huesca

DIFICULTAD	TIPO DE RECORRIDO	Circular	DESNIVEL DE SUBIDA (m)	885
Azul	SEÑALIZACIÓN	Señalizado	DESNIVEL DE BAJADA (m)	875
	HORARIO	3:30	DISTANCIA HORIZONTAL (km)	25,9

ENLACE WEB 1 <https://aragonbike.turismodearagon.com/ruta/ficha/321>

ENLACE WEB 2 <https://www.turismosobrarbe.com/deportes.php?niv=5&cla= 25K0RBLHM&cla2= 2D30TYC2A&cla3=&tip=>



RUTAS BTT

ID OMA

BTT112

NOMBRE Sobrarbe BTT 03. San Vicente de Labuerda

ITINERARIO

Aínsa - San Vicente - Labuerda - Aínsa

CENTRO BTT

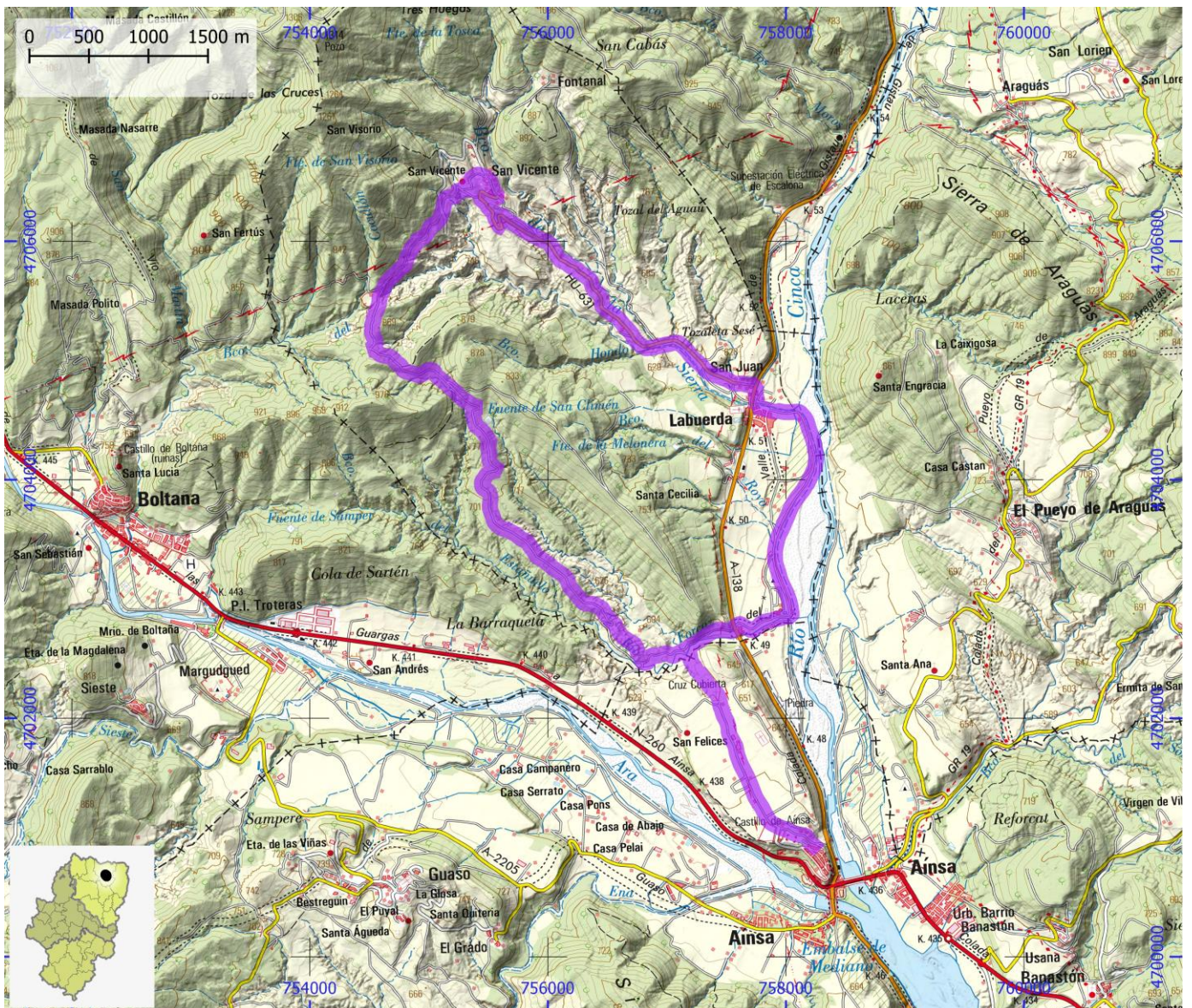
COMARCA Sobrarbe

PROVINCIA Huesca

DIFICULTAD	TIPO DE RECORRIDO	Circular	DESNIVEL DE SUBIDA (m)	400
Verde	SEÑALIZACIÓN	Señalizado	DESNIVEL DE BAJADA (m)	400
	HORARIO	2:05	DISTANCIA HORIZONTAL (km)	17,8

ENLACE WEB 1 <https://aragonbike.turismodearagon.com/ruta/ficha/252>

ENLACE WEB 2 <https://www.turismosobrarbe.com/deportes.php?niv=5&cla= 25K0RBLHM&cla2= 2D30TZ6ZO&cla3=&tip=>



RUTAS BTT

ID OMA

BTT113

NOMBRE Sobrarbe BTT 04. Por el Valle de Chistau

ITINERARIO

San Juan de Plan - Virgen Blanca - Balsa del Avet - ermita de San Mamés - San Juan de Plan

CENTRO BTT

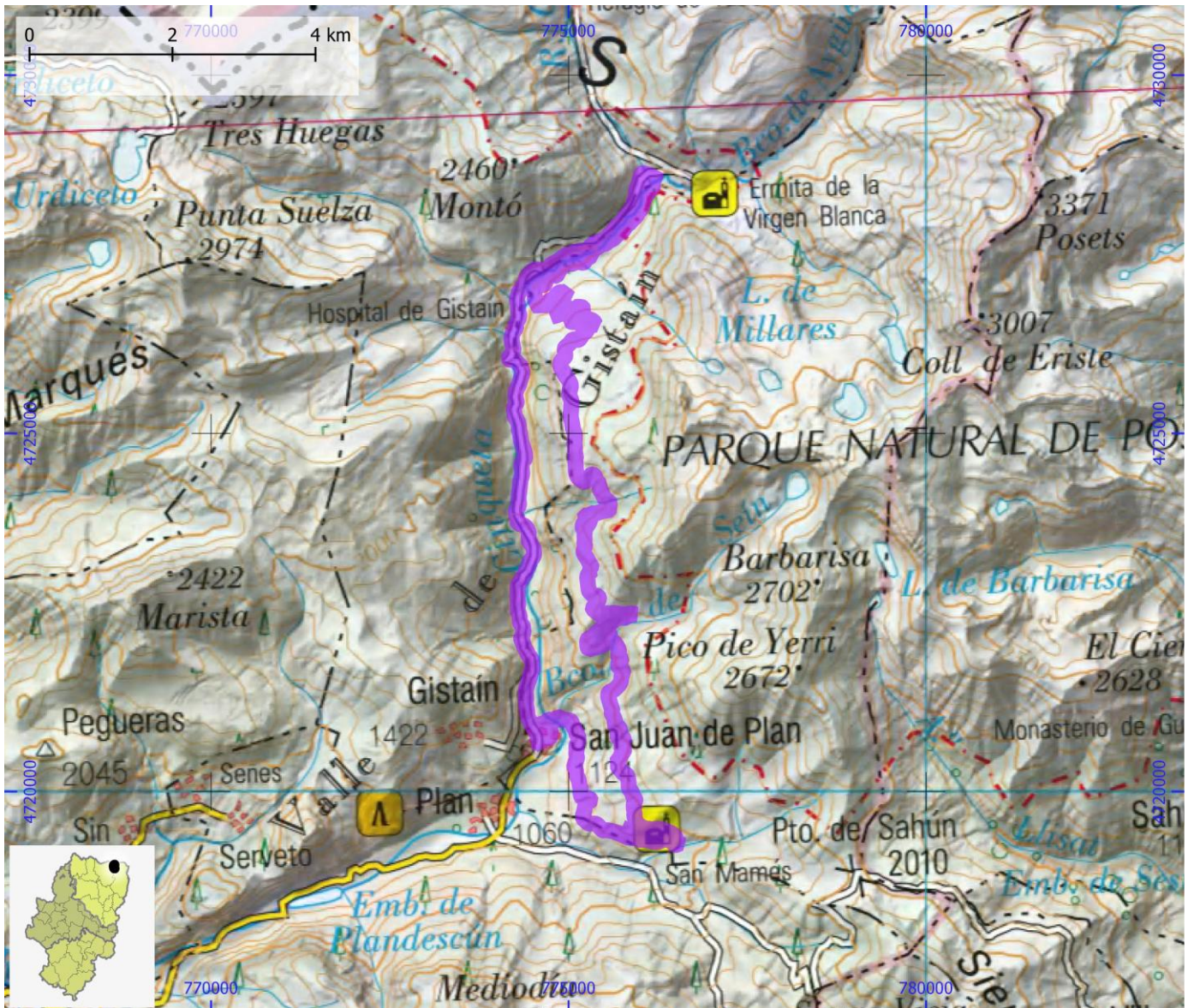
COMARCA Sobrarbe

PROVINCIA Huesca

DIFICULTAD	TIPO DE RECORRIDO	Circular	DESNIVEL DE SUBIDA (m)	1045
Azul	SEÑALIZACIÓN	Señalizado	DESNIVEL DE BAJADA (m)	1050
	HORARIO	4:10	DISTANCIA HORIZONTAL (km)	32,3

ENLACE WEB 1 <https://aragonbike.turismodearagon.com/ruta/ficha/260>

ENLACE WEB 2 <https://www.turismosobrarbe.com/deportes.php?niv=5&cla= 25K0RBLHM&cla2= 2D30TZOHT&cla3>



RUTAS BTT

ID OMA

BTT114

NOMBRE Sobrarbe BTT 05. De Aínsa a El Pueyo

ITINERARIO

Aínsa - ermita de Santa Ana - El Pueyo de Araguás - Soto - Buixitar - Aínsa

CENTRO BTT

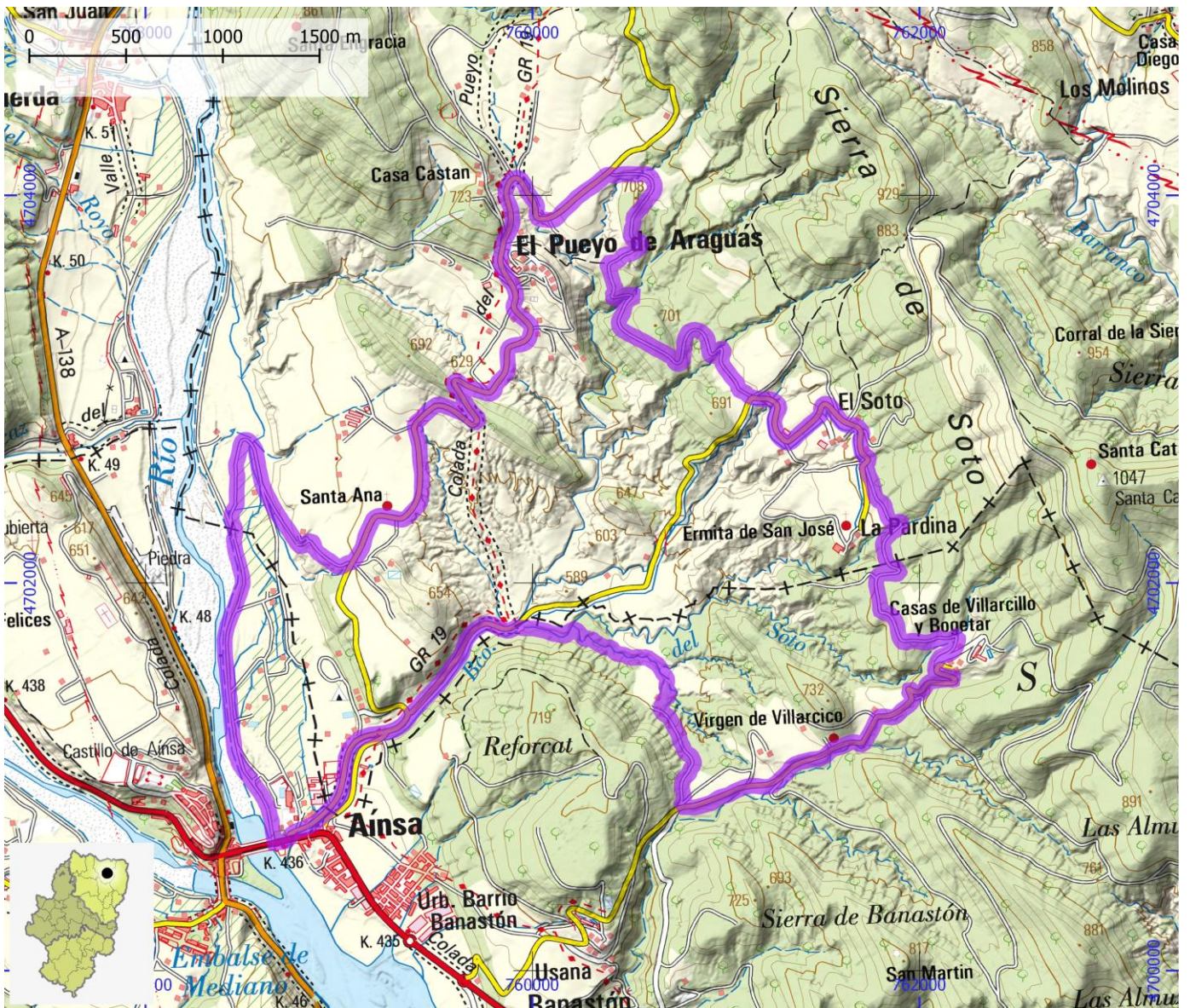
COMARCA Sobrarbe

PROVINCIA Huesca

DIFICULTAD	TIPO DE RECORRIDO	Circular	DESNIVEL DE SUBIDA (m)	340
Verde	SEÑALIZACIÓN	Señalizado	DESNIVEL DE BAJADA (m)	330
	HORARIO	2:00	DISTANCIA HORIZONTAL (km)	18,0

ENLACE WEB 1 <https://aragonbike.turismodearagon.com/ruta/ficha/286>

ENLACE WEB 2 <https://www.turismosobrarbe.com/deportes.php?niv=5&cla= 25K0RBLHM&cla2= 2D30U14W4&cla3>



RUTAS BTT

ID OMA

BTT115

NOMBRE Sobrarbe BTT 06. Ribera Media del Ara

ITINERARIO

Fiscal - Ligüerre - Jánovas - San Felices - Planillo - Abella - Ligüerre - Fiscal

CENTRO BTT

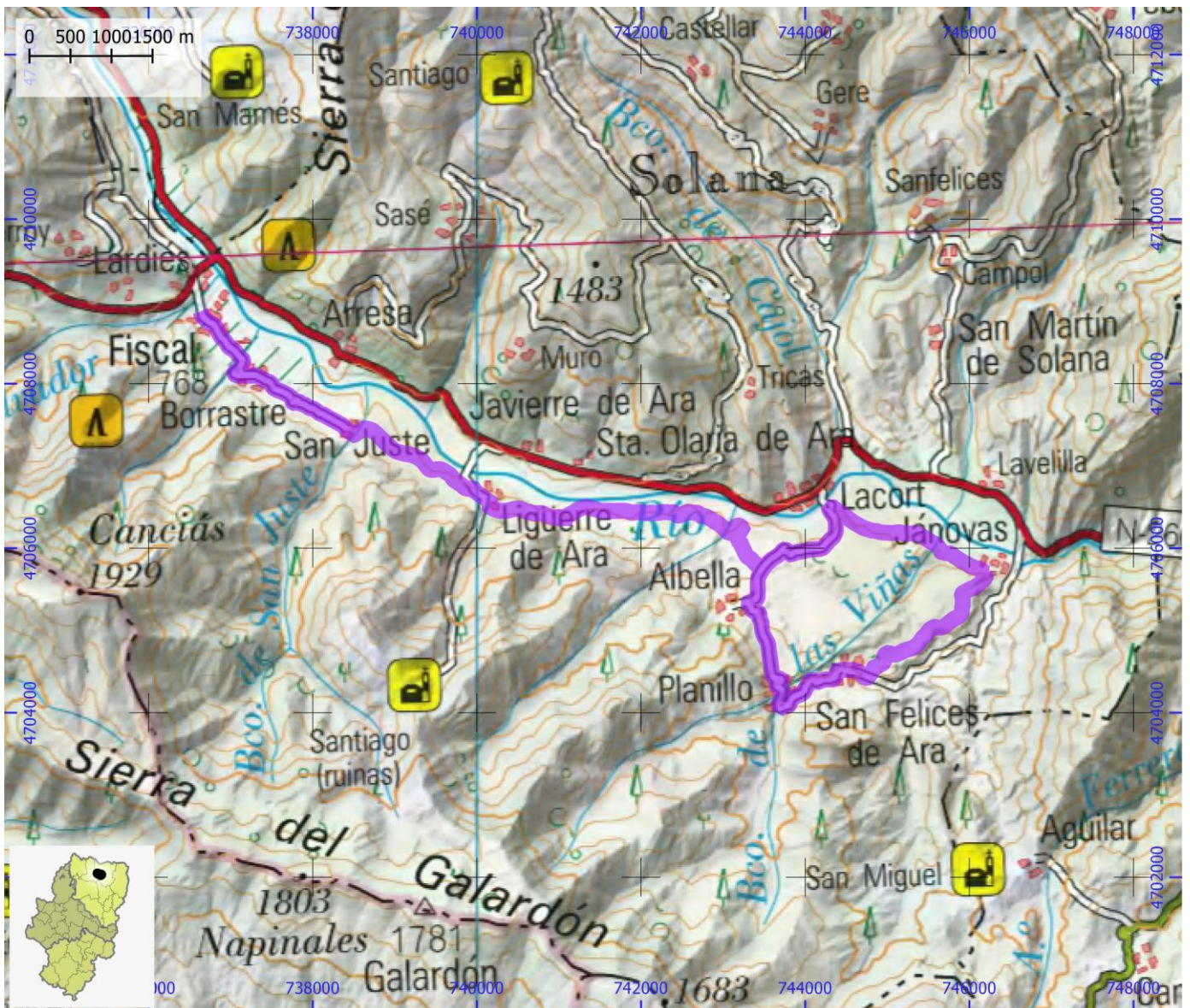
COMARCA Sobrarbe

PROVINCIA Huesca

DIFICULTAD	TIPO DE RECORRIDO	Circular	DESNIVEL DE SUBIDA (m)	530
Verde	SEÑALIZACIÓN	Señalizado	DESNIVEL DE BAJADA (m)	530
	HORARIO	3:00	DISTANCIA HORIZONTAL (km)	27,2

ENLACE WEB 1 <https://aragonbike.turismodearagon.com/ruta/ficha/239>

ENLACE WEB 2 <https://www.turismosobrarbe.com/deportes.php?niv=5&cla= 25K0RBLHM&cla2= 2D30U2L8I&cla3=&tip=>



RUTAS BTT

ID OMA

BTT116

NOMBRE Sobrarbe BTT 07. De Puyarruego a Araguás

ITINERARIO

Puyarruego - Escalona - Puente de Laspuña - Escollera del Cinca - Cajón de Araguás - Araguás

CENTRO BTT

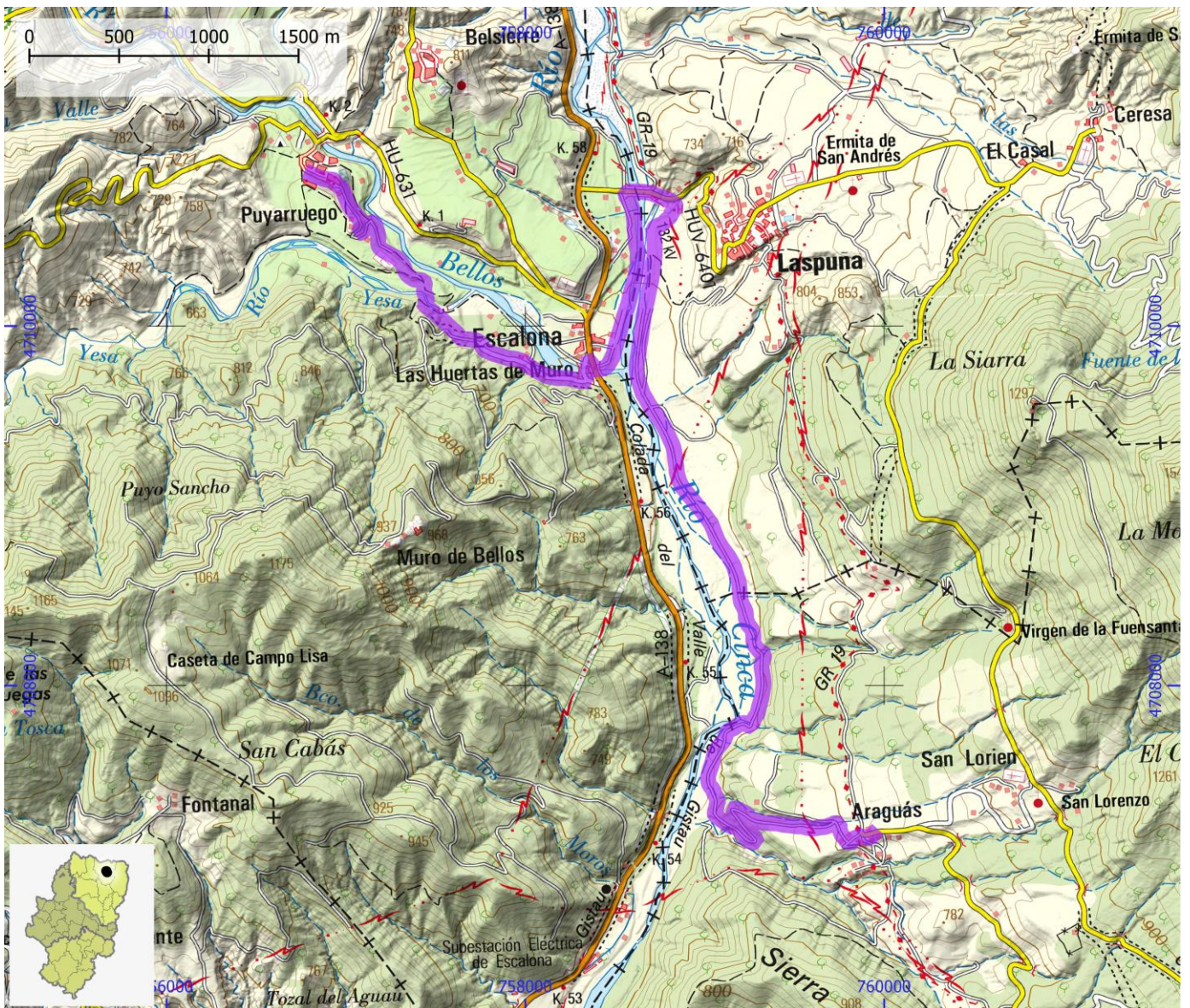
COMARCA Sobrarbe

PROVINCIA Huesca

DIFICULTAD	TIPO DE RECORRIDO	Travesía	DESNIVEL DE SUBIDA (m)	235
Roja	SEÑALIZACIÓN	Señalizado	DESNIVEL DE BAJADA (m)	175
	HORARIO	1:05	DISTANCIA HORIZONTAL (km)	9,1

ENLACE WEB 1 <https://aragonbike.turismodearagon.com/ruta/ficha/26>

ENLACE WEB 2 <https://www.turismosobrarbe.com/deportes.php?niv=5&cla= 25K0RBLHM&cla2= 2D30U3GOO&cla3>



RUTAS BTT

ID OMA

BTT117

NOMBRE Sobrarbe BTT 08. Por Olsón

ITINERARIO

Mesón de Ligüerre - La Mata - San Benito - Javierre de Olsón - Olsón - Río Susiá - Mesón de Ligüerre

CENTRO BTT

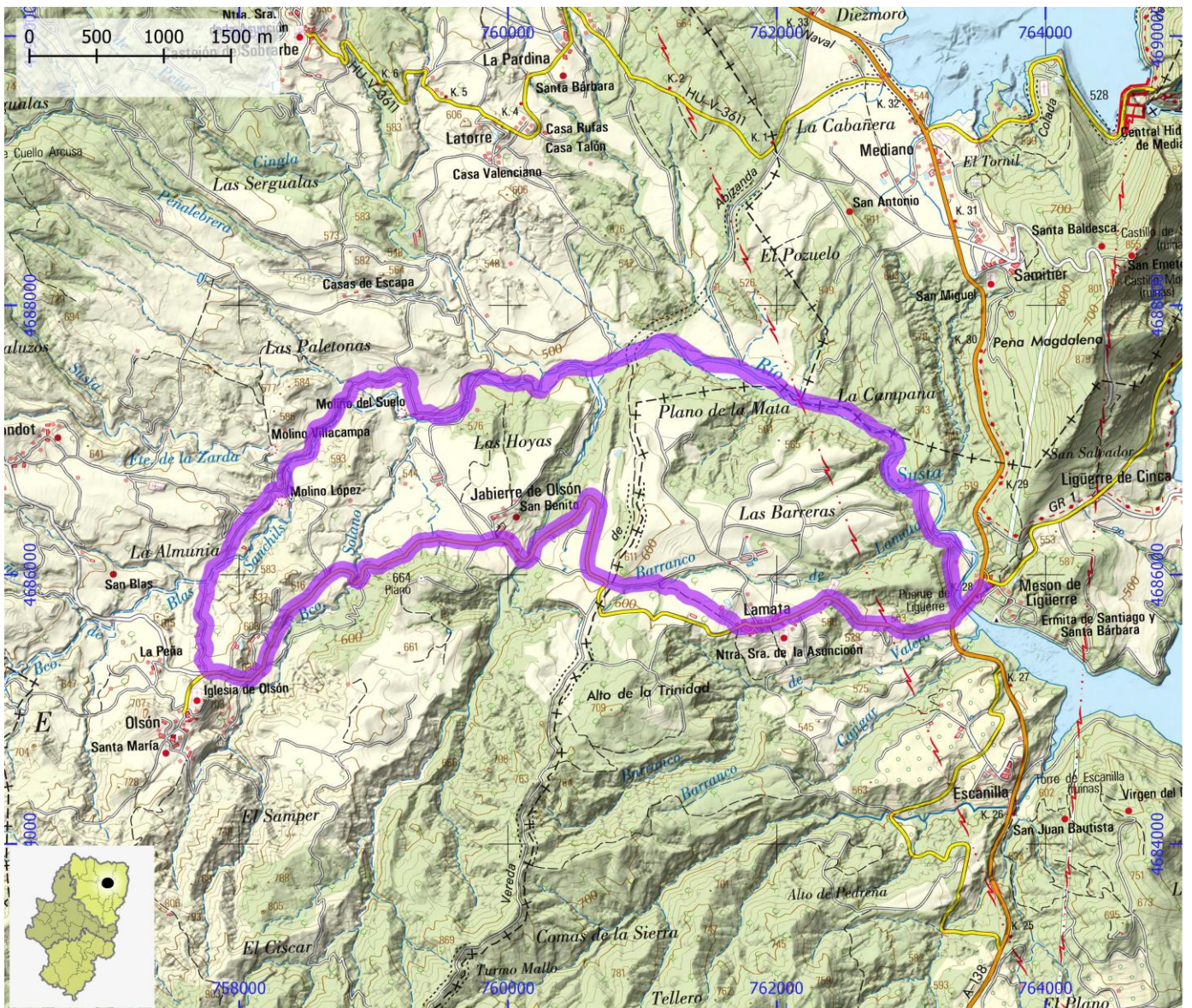
COMARCA Sobrarbe

PROVINCIA Huesca

DIFICULTAD	TIPO DE RECORRIDO	Circular	DESNIVEL DE SUBIDA (m)	535
Azul	SEÑALIZACIÓN	Señalizado	DESNIVEL DE BAJADA (m)	540
	HORARIO	2:15	DISTANCIA HORIZONTAL (km)	17,5

ENLACE WEB 1 <https://aragonbike.turismodearagon.com/ruta/ficha/261>

ENLACE WEB 2 <https://www.turismosobrarbe.com/deportes.php?niv=5&cla= 25K0RBLHM&cla2= 2D30U4OZB&cla3>



RUTAS BTT

ID OMA

BTT118

NOMBRE Sobrarbe BTT 09. Entorno de Bruello

ITINERARIO

Morillo de Tou - Desvío a Aínsa - Cruceta de Bruello - Bruello - Morillo de Tou

CENTRO BTT

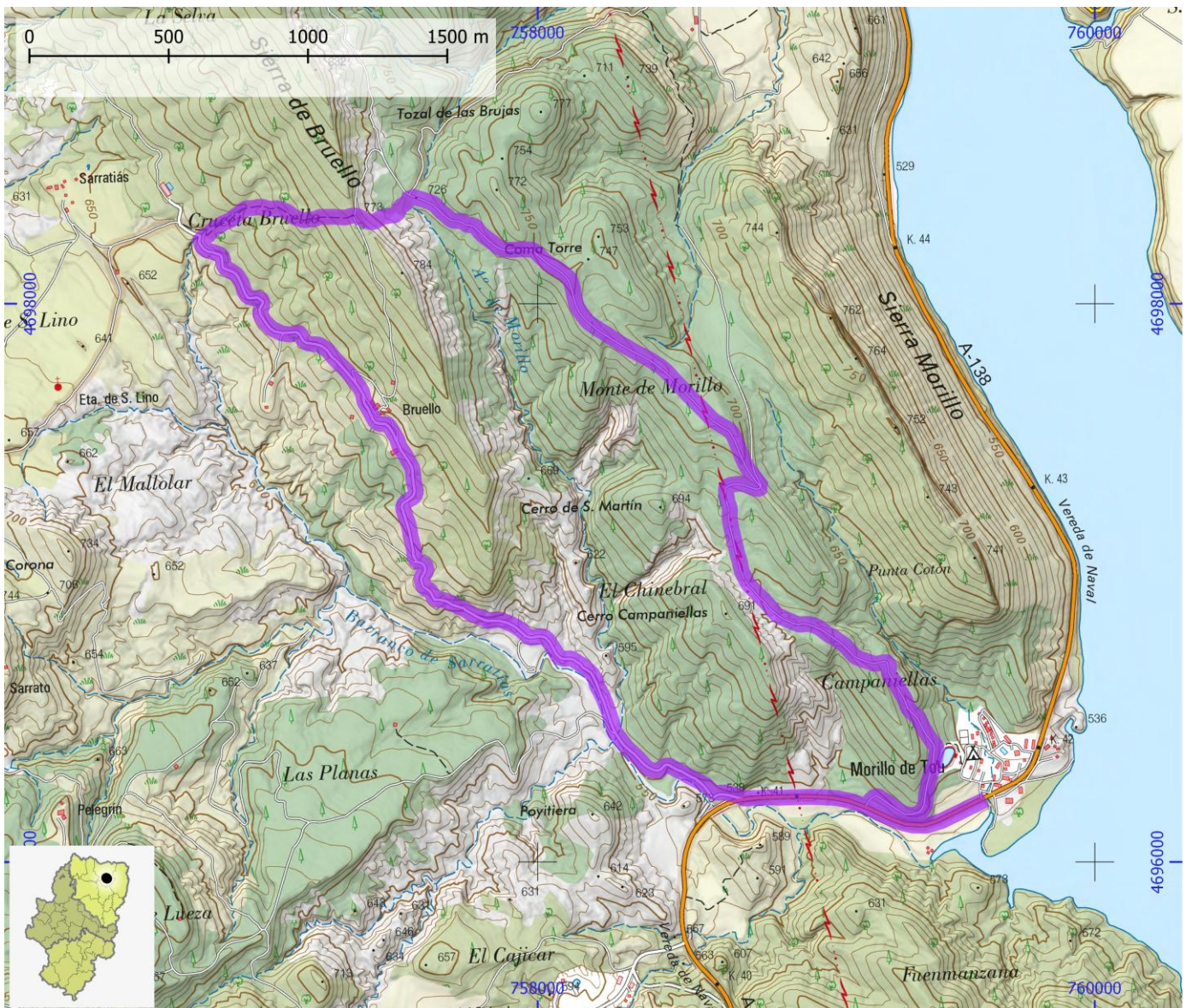
COMARCA Sobrarbe

PROVINCIA Huesca

DIFICULTAD	TIPO DE RECORRIDO	Circular	DESNIVEL DE SUBIDA (m)	275
Roja	SEÑALIZACIÓN	Señalizado	DESNIVEL DE BAJADA (m)	275
	HORARIO	1:10	DISTANCIA HORIZONTAL (km)	9,1

ENLACE WEB 1 <https://aragonbike.turismodearagon.com/ruta/ficha/262>

ENLACE WEB 2 <https://www.turismosobrarbe.com/deportes.php?niv=5&cla= 25K0RBLHM&cla2= 2D30U6014&cla3>



RUTAS BTT

ID OMA

BTT119

NOMBRE Sobrarbe BTT 10. De Laspuña a Araguás

ITINERARIO

Laspuña - Ceresa - Tozal de los Pozos - Oncins - Los Molinos - Torrelisa - Araguás - Laspuña

CENTRO BTT

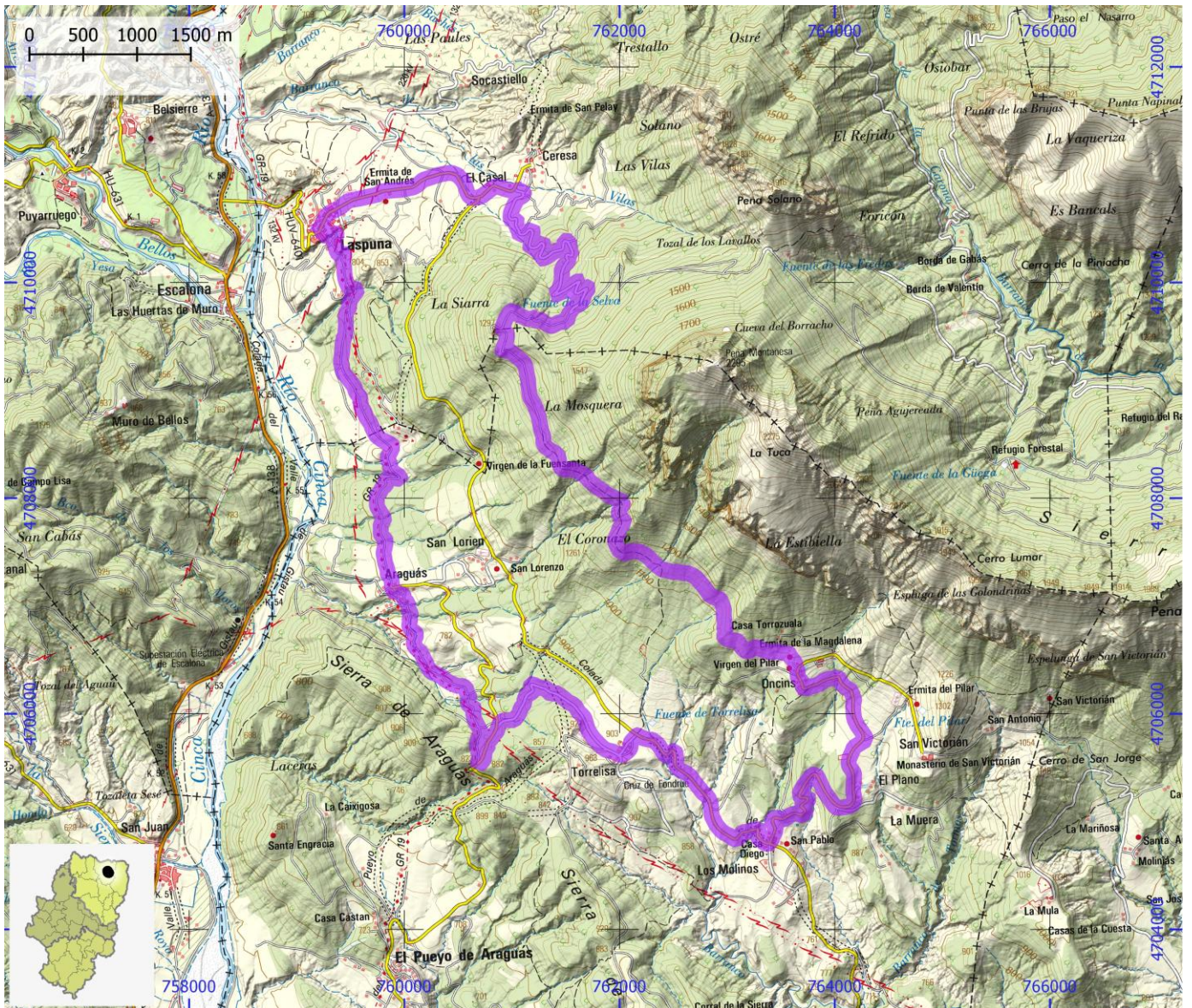
COMARCA Sobrarbe

PROVINCIA Huesca

DIFICULTAD	TIPO DE RECORRIDO	Circular	DESNIVEL DE SUBIDA (m)	910
Roja	SEÑALIZACIÓN	Señalizado	DESNIVEL DE BAJADA (m)	915
	HORARIO	3:35	DISTANCIA HORIZONTAL (km)	25,6

ENLACE WEB 1 <https://aragonbike.turismodearagon.com/ruta/ficha/240>

ENLACE WEB 2 <https://www.turismosobrarbe.com/deportes.php?niv=5&cla= 25K0RBLHM&cla2= 2D30U6ZQ2&cla3>



RUTAS BTT

ID OMA

BTT120

NOMBRE Sobrarbe BTT 11. Circuito por Muro de Roda

ITINERARIO

La Sierra de Muro de Roda: Tierrantona - Tierrantona

CENTRO BTT

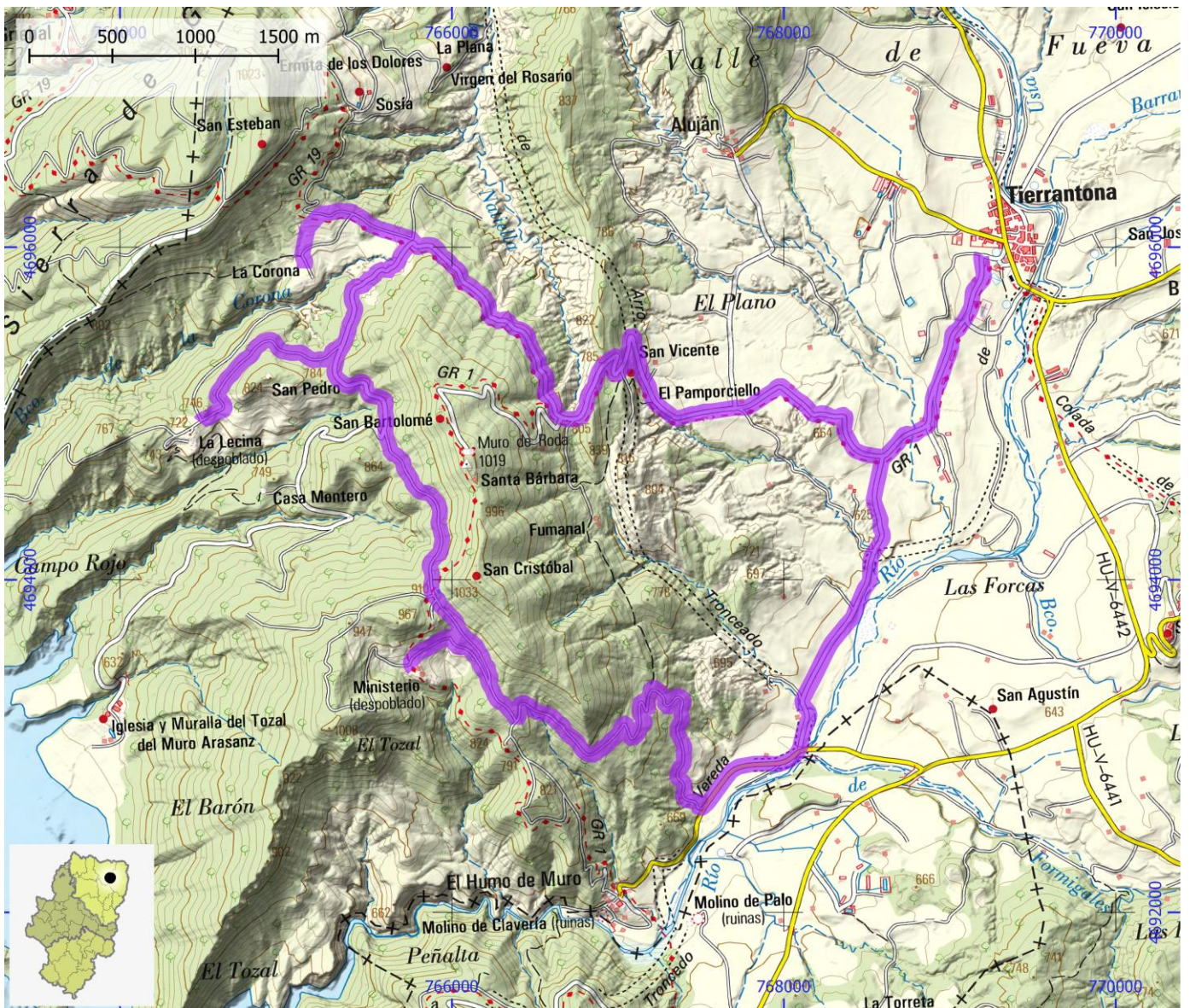
COMARCA Sobrarbe

PROVINCIA Huesca

DIFICULTAD	TIPO DE RECORRIDO	Circular	DESNIVEL DE SUBIDA (m)	590
Azul	SEÑALIZACIÓN	Señalizado	DESNIVEL DE BAJADA (m)	590
	HORARIO	2:45	DISTANCIA HORIZONTAL (km)	23,0

ENLACE WEB 1 <https://aragonbike.turismodearagon.com/ruta/ficha/291>

ENLACE WEB 2 <https://www.turismosobrarbe.com/deportes.php?niv=5&cla= 25K0RBLHM&cla2= 2D30U8K7D&cla3>



RUTAS BTT

ID OMA

BTT121

NOMBRE Sobrarbe BTT 12. Circuito por la Llanura de la Fueva

ITINERARIO

Tierrantona - Alueza - El Humo de Rañín - Rañín- La Collada - Ert. del Santo Cristo - Casa Rolespé / Rañín - Solipueyo - Buetas - Morillo de Monclús - Tierrantona

CENTRO BTT

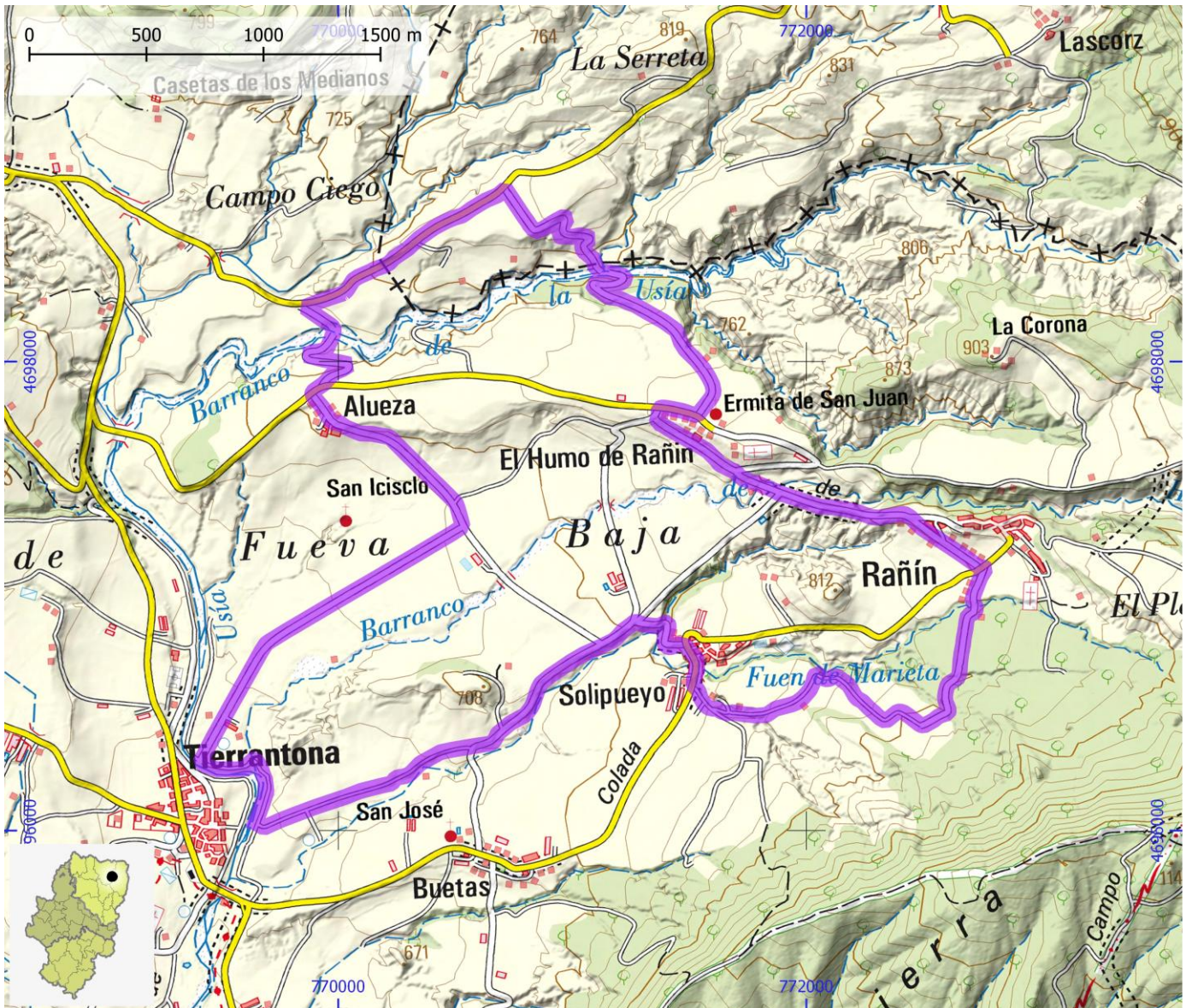
COMARCA La Ribagorza | Sobrarbe

PROVINCIA Huesca

DIFICULTAD	TIPO DE RECORRIDO	Travesía	DESNIVEL DE SUBIDA (m)	250
Verde	SEÑALIZACIÓN	Señalizado	DESNIVEL DE BAJADA (m)	245
	HORARIO	1:25	DISTANCIA HORIZONTAL (km)	13,0

ENLACE WEB 1 <https://aragonbike.turismodearagon.com/ruta/ficha/287>

ENLACE WEB 2 <https://www.turismosobrarbe.com/deportes.php?niv=5&cla= 25K0RBLHM&cla2= 2D30UAP8W&cla3>



RUTAS BTT

ID OMA

BTT122

NOMBRE Puro Pirineo 01. Bosques de Bisaurri

ITINERARIO

Bisaurri - Gabás - El Run - Arasán - Bisaurri

CENTRO BTT

BTT Puro Pirineo

COMARCA

La Ribagorza

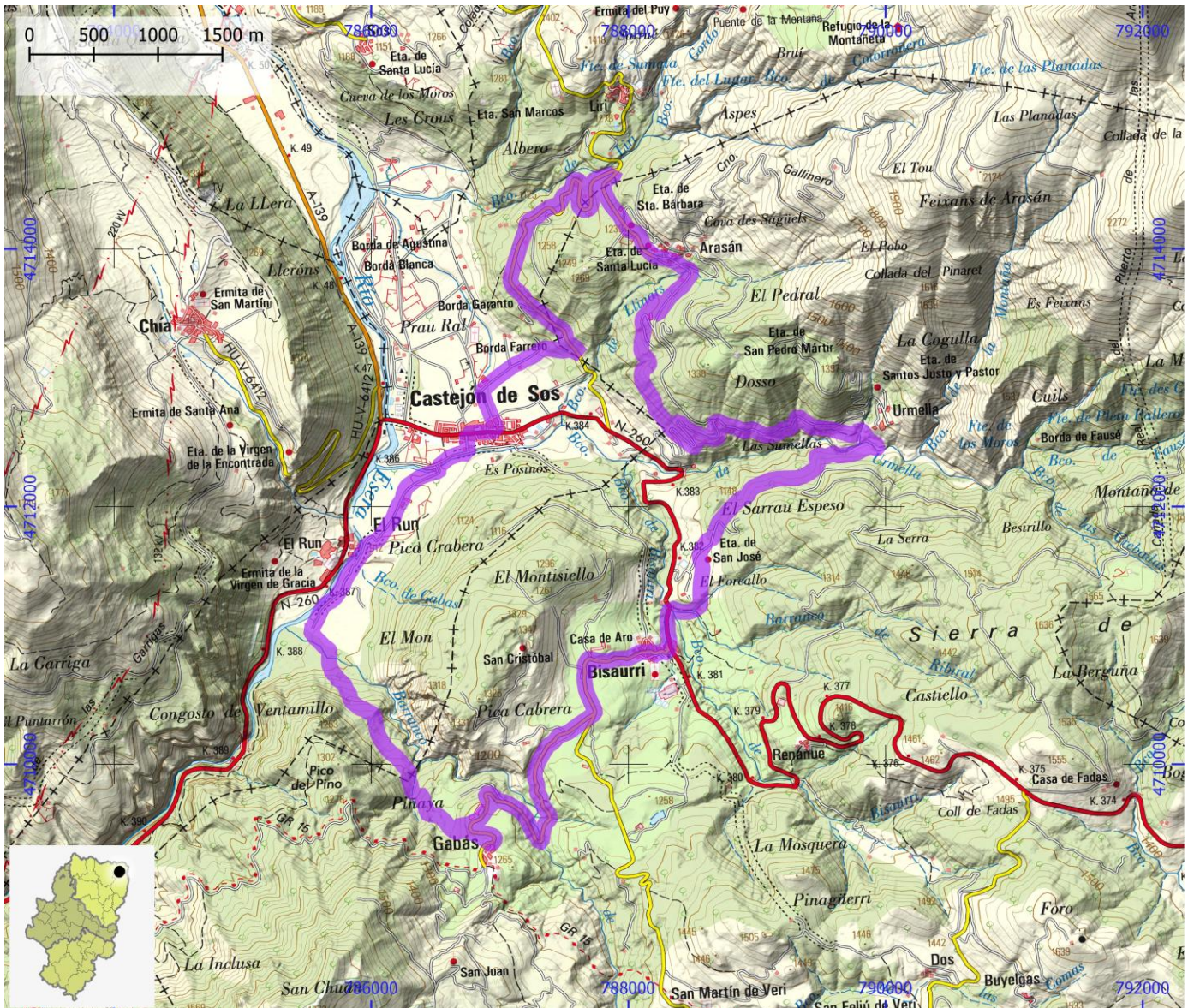
PROVINCIA

Huesca

DIFICULTAD	TIPO DE RECORRIDO	Circular	DESNIVEL DE SUBIDA (m)	800
Roja	SEÑALIZACIÓN	Señalizado	DESNIVEL DE BAJADA (m)	805
	HORARIO	3:05	DISTANCIA HORIZONTAL (km)	20,6

ENLACE WEB 1 <https://aragonbike.turismodearagon.com/ruta/ficha/51>

ENLACE WEB 2 <http://www.bttpuropirineo.com/rutas-puro-pirineo/1-bosques-de-bisaurri/>



RUTAS BTT

ID OMA

BTT123

NOMBRE Puro Pirineo 02. Congosto de Ventamillo

ITINERARIO

Castejón de Sos - Chía - Seira - Gabás - Castejón de Sos

CENTRO BTT

BTT Puro Pirineo

COMARCA

La Ribagorza

PROVINCIA

Huesca

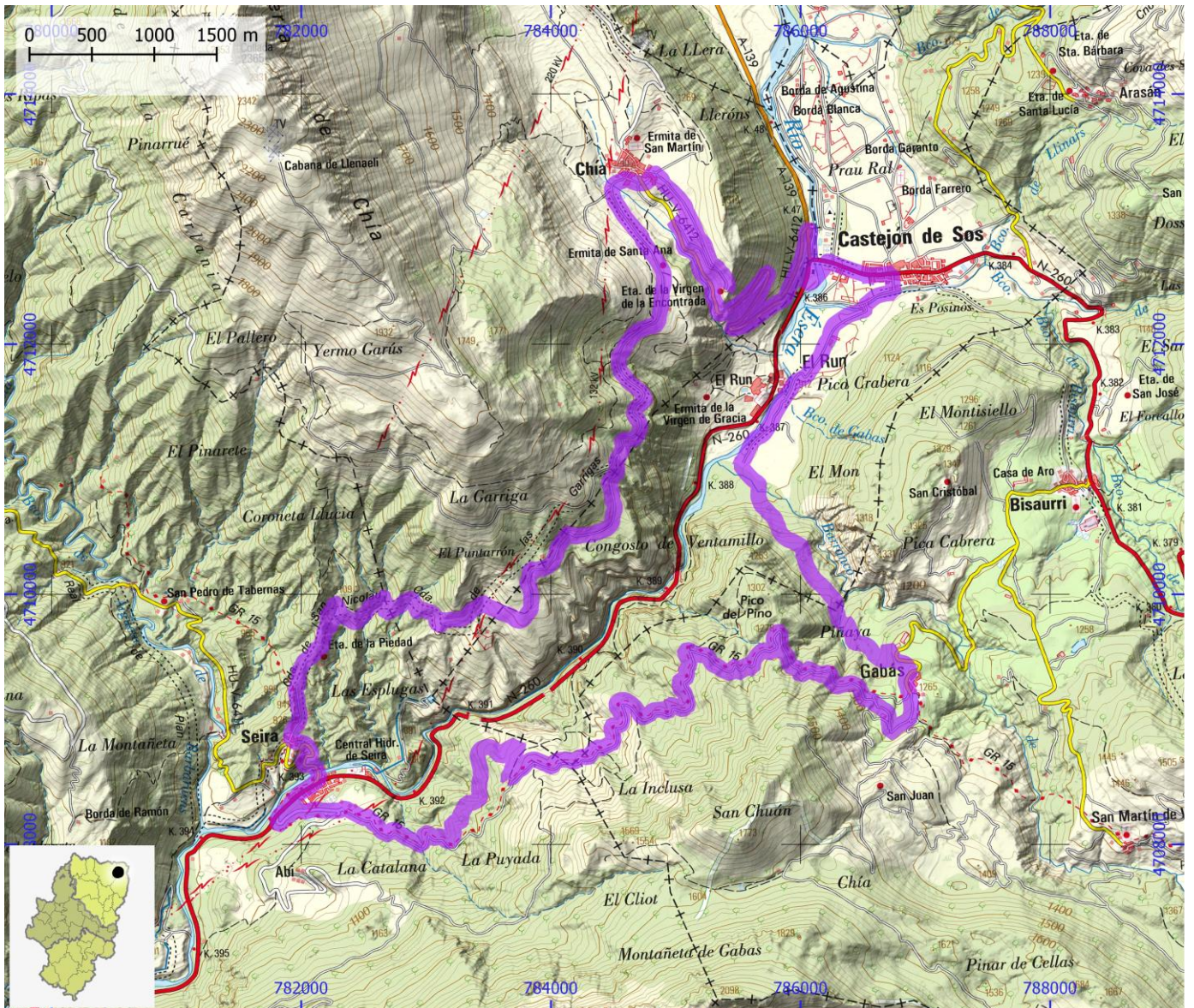
DIFICULTAD	TIPO DE RECORRIDO	Circular	DESNIVEL DE SUBIDA (m)	1345
Roja	SEÑALIZACIÓN	Señalizado	DESNIVEL DE BAJADA (m)	1345
	HORARIO	4:55	DISTANCIA HORIZONTAL (km)	29,7

ENLACE WEB 1

<https://aragonbike.turismodearagon.com/ruta/ficha/367>

ENLACE WEB 2

<http://www.bttpuropirineo.com/rutas-puro-pirineo/congosto-de-ventamillo/>



RUTAS BTT

ID OMA

BTT124

NOMBRE Puro Pirineo 03 . Ribera del Ésera

ITINERARIO

Castejón - Sesué - Anciles - Benasque - Embalse de Paso Nuevo - Baños de Benasque - Hospital de Benasque

CENTRO BTT

BTT Puro Pirineo

COMARCA

La Ribagorza

PROVINCIA

Huesca

DIFICULTAD	TIPO DE RECORRIDO	Travesía	DESNIVEL DE SUBIDA (m)	1055
Roja	SEÑALIZACIÓN	Señalizado	DESNIVEL DE BAJADA (m)	1055
	HORARIO	4:00	DISTANCIA HORIZONTAL (km)	31,2

ENLACE WEB 1

<https://aragonbike.turismodearagon.com/ruta/ficha/53>

ENLACE WEB 2

<http://www.bttpuropirineo.com/rutas-puro-pirineo/ribera-del-esera/>



RUTAS BTT

ID OMA

BTT125

NOMBRE Puro Pirineo 04. Castejón Expres

ITINERARIO

Castejón - Sos - Cementerio de Castejón - Desvío Arasán - Bisaurri - Gabás - El Run - Castejón

CENTRO BTT

BTT Puro Pirineo

COMARCA

La Ribagorza

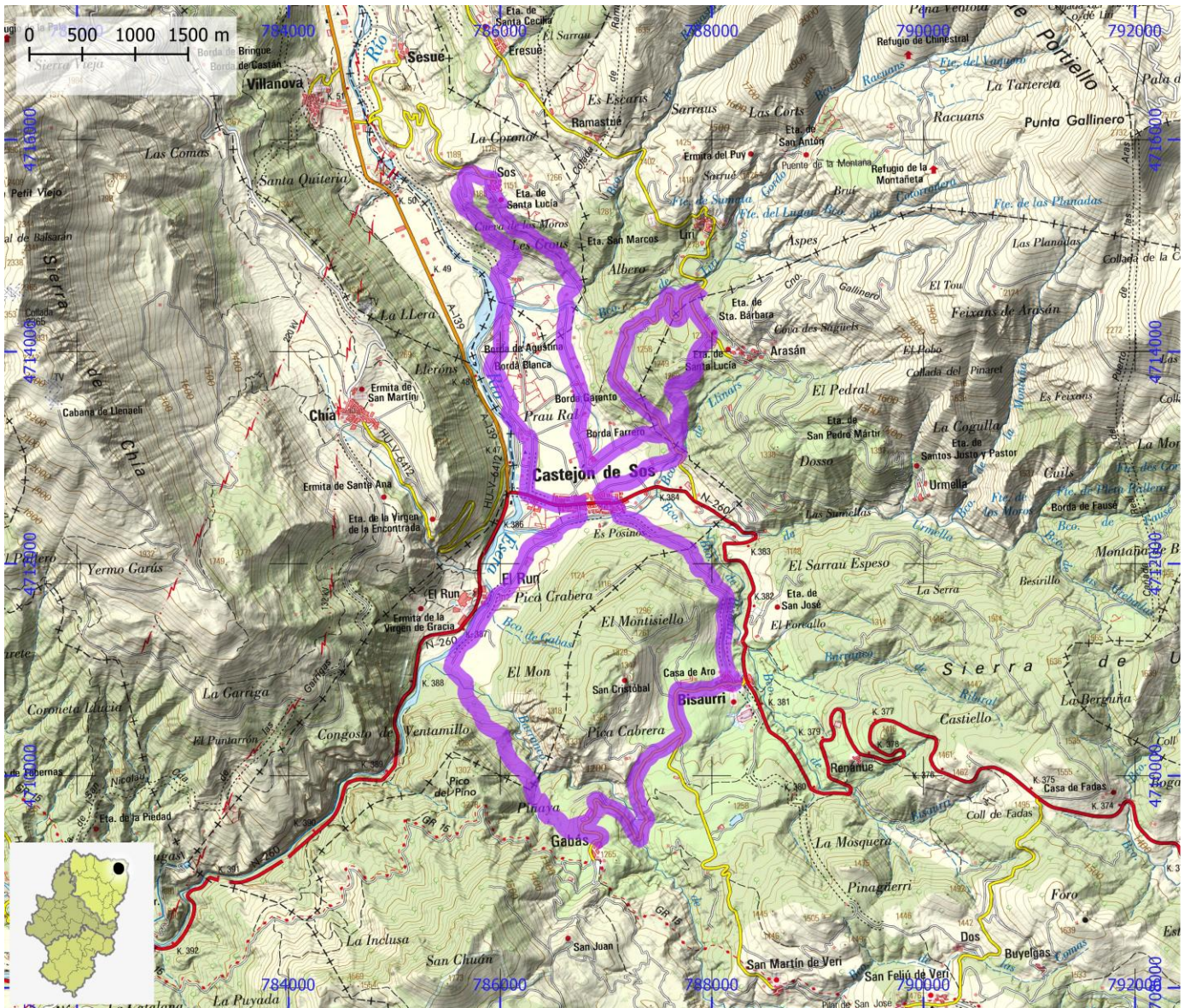
PROVINCIA

Huesca

DIFICULTAD	TIPO DE RECORRIDO	Circular	DESNIVEL DE SUBIDA (m)	1045
Roja	SEÑALIZACIÓN	Señalizado	DESNIVEL DE BAJADA (m)	1050
	HORARIO	3:55	DISTANCIA HORIZONTAL (km)	25,3

ENLACE WEB 1 <https://aragonbike.turismodearagon.com/ruta/ficha/54>

ENLACE WEB 2 <http://www.bttpuropirineo.com/rutas-puro-pirineo/castejon-express/>



RUTAS BTT

ID OMA

BTT126

NOMBRE Puro Pirineo 05. Prados de Montañero

ITINERARIO

Sesué - Eresué - Montañero - Eresué - Sos - Sesué

CENTRO BTT

BTT Puro Pirineo

COMARCA

La Ribagorza

PROVINCIA

Huesca

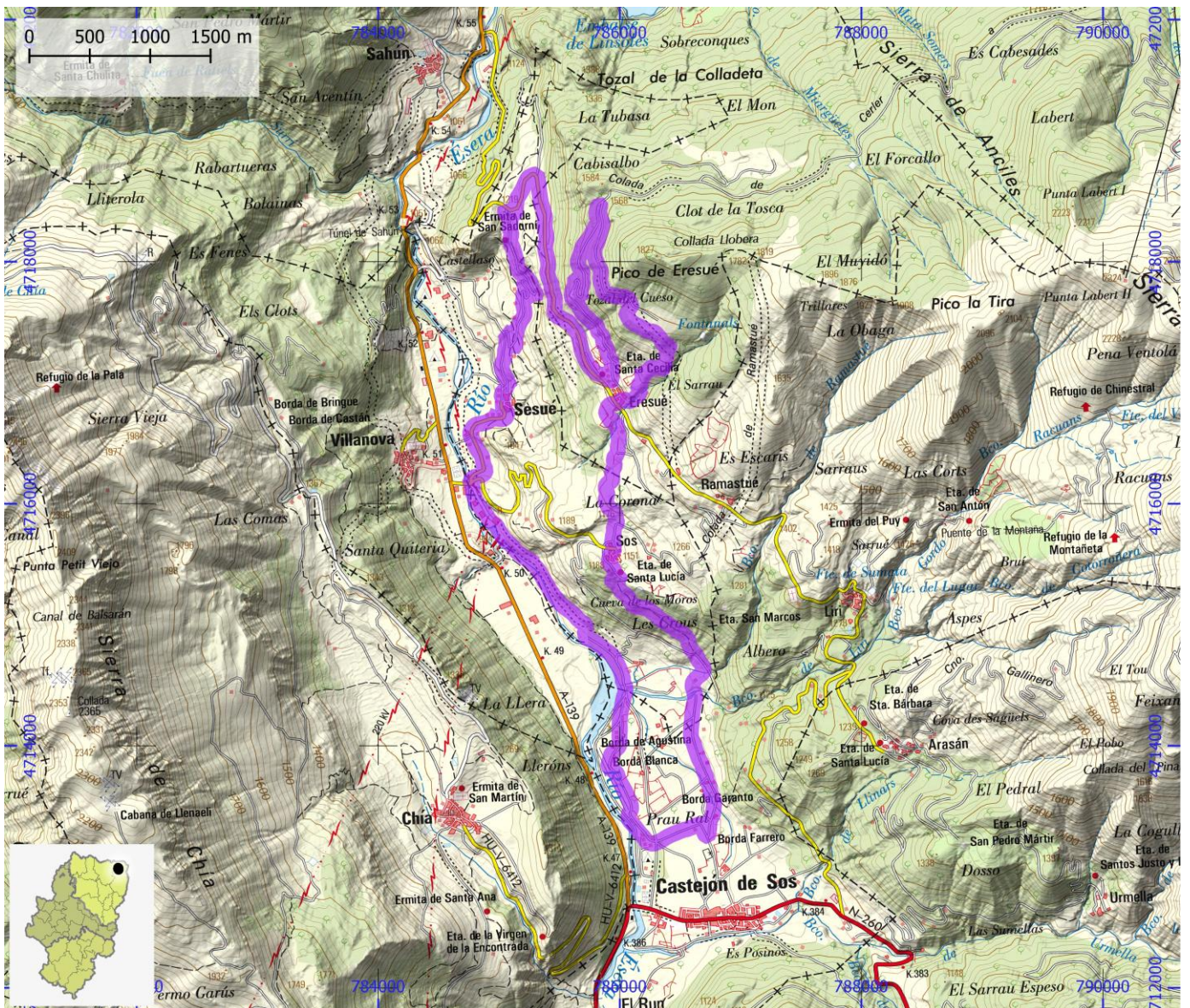
DIFICULTAD	TIPO DE RECORRIDO	Circular	DESNIVEL DE SUBIDA (m)	710
Roja	SEÑALIZACIÓN	Señalizado	DESNIVEL DE BAJADA (m)	710
	HORARIO	3:30	DISTANCIA HORIZONTAL (km)	19,5

ENLACE WEB 1

<https://aragonbike.turismodearagon.com/ruta/ficha/368>

ENLACE WEB 2

<http://www.bttpuropirineo.com/rutas-puro-pirineo/prados-de-montinero/>



RUTAS BTT

ID OMA

BTT127

NOMBRE Puro Pirineo 06. Rabalsorri

ITINERARIO

Sahún - Sesué - Villanova - Sahún

CENTRO BTT

BTT Puro Pirineo

COMARCA

La Ribagorza

PROVINCIA

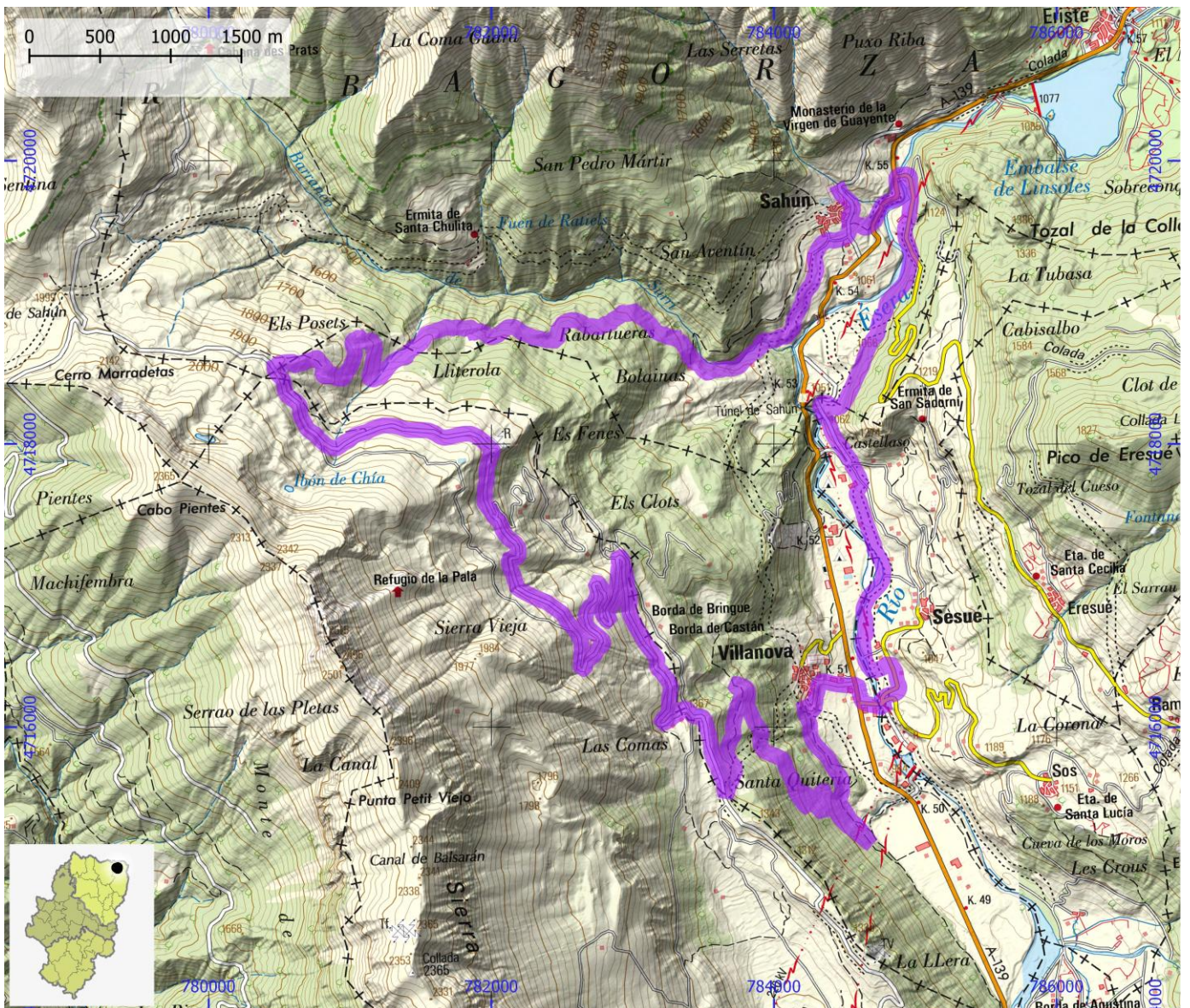
Huesca

DIFICULTAD	TIPO DE RECORRIDO	Circular	DESNIVEL DE SUBIDA (m)	1155
Roja	SEÑALIZACIÓN	Señalizado	DESNIVEL DE BAJADA (m)	1155
	HORARIO	4:00	DISTANCIA HORIZONTAL (km)	25,1

ENLACE WEB 1

ENLACE WEB 2

<http://www.bttpuropirineo.com/rutas-puro-pirineo/rabalsorri/>



RUTAS BTT

ID OMA

BTT128

NOMBRE Puro Pirineo 07. Camino Viejo Chia - Sahun

ITINERARIO

Sahún - Sesué - Chía - Sahún

CENTRO BTT

BTT Puro Pirineo

COMARCA

La Ribagorza

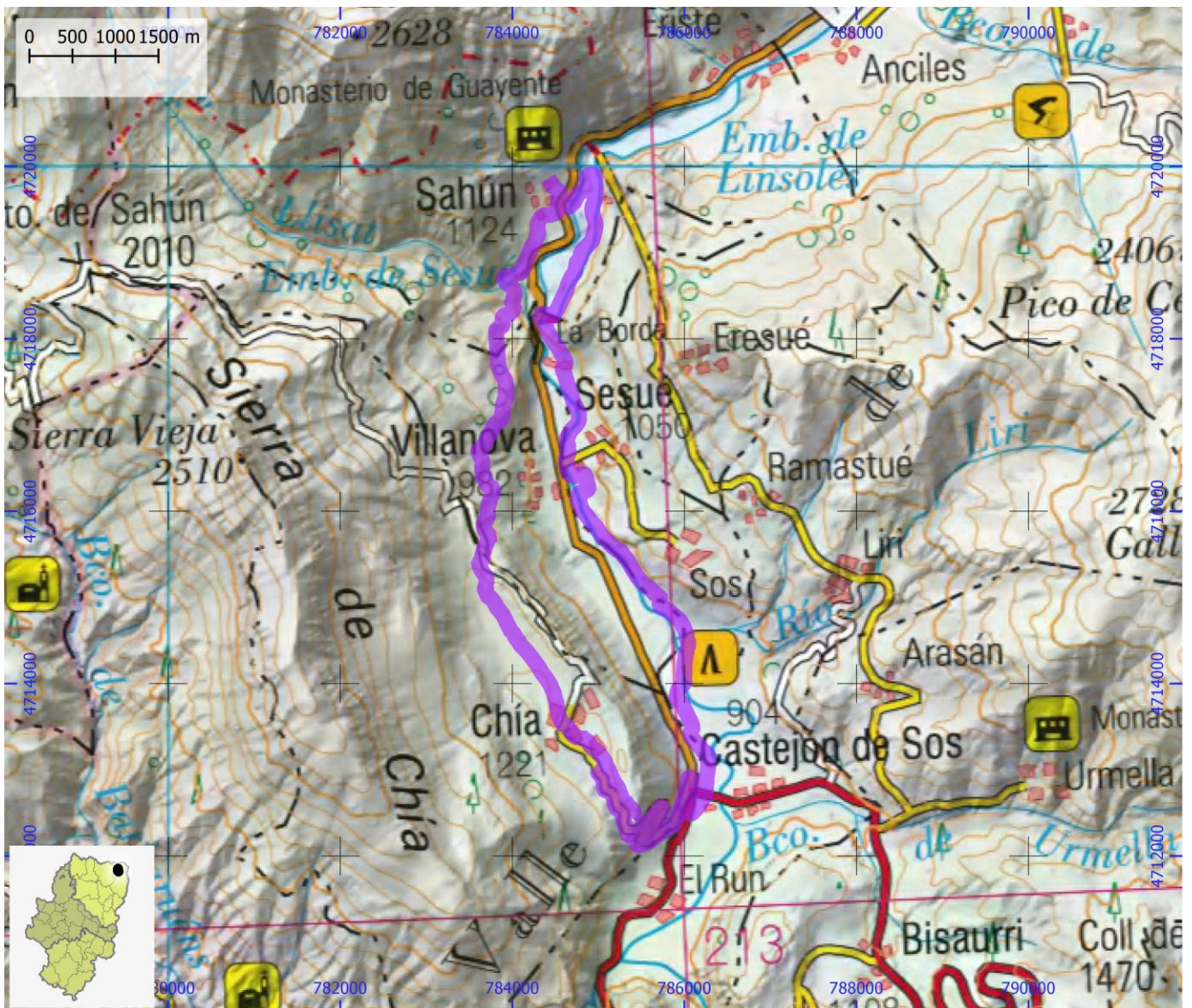
PROVINCIA

Huesca

DIFICULTAD	TIPO DE RECORRIDO	Circular	DESNIVEL DE SUBIDA (m)	600
Roja	SEÑALIZACIÓN	Señalizado	DESNIVEL DE BAJADA (m)	600
	HORARIO	3:30	DISTANCIA HORIZONTAL (km)	23,4

ENLACE WEB 1 <https://aragonbike.turismodearagon.com/ruta/ficha/57>

ENLACE WEB 2 <http://www.bttpuropirineo.com/rutas-puro-pirineo/camino-viejo-chia-sahun/>



RUTAS BTT

ID OMA

BTT129

NOMBRE Puro Pirineo 08. Bruixas Royas

ITINERARIO

Laspaúles - Abella - Laspaúles - Villarrué - Suils - Laspaúles

CENTRO BTT

BTT Puro Pirineo

COMARCA

La Ribagorza

PROVINCIA

Huesca

DIFICULTAD	TIPO DE RECORRIDO	Circular	DESNIVEL DE SUBIDA (m)	1065
Roja	SEÑALIZACIÓN	Señalizado	DESNIVEL DE BAJADA (m)	1065
	HORARIO	4:30	DISTANCIA HORIZONTAL (km)	32,5

ENLACE WEB 1 <https://aragonbike.turismodearagon.com/ruta/ficha/58>

ENLACE WEB 2 <http://www.bttpuropirineo.com/rutas-puro-pirineo/terras-royas/>



RUTAS BTT

ID OMA

BTT130

NOMBRE Puro Pirineo 09. Tozal de Puntons

ITINERARIO

Laspaúles - Suils - Neril - Laspaúles

CENTRO BTT

BTT Puro Pirineo

COMARCA

La Ribagorza

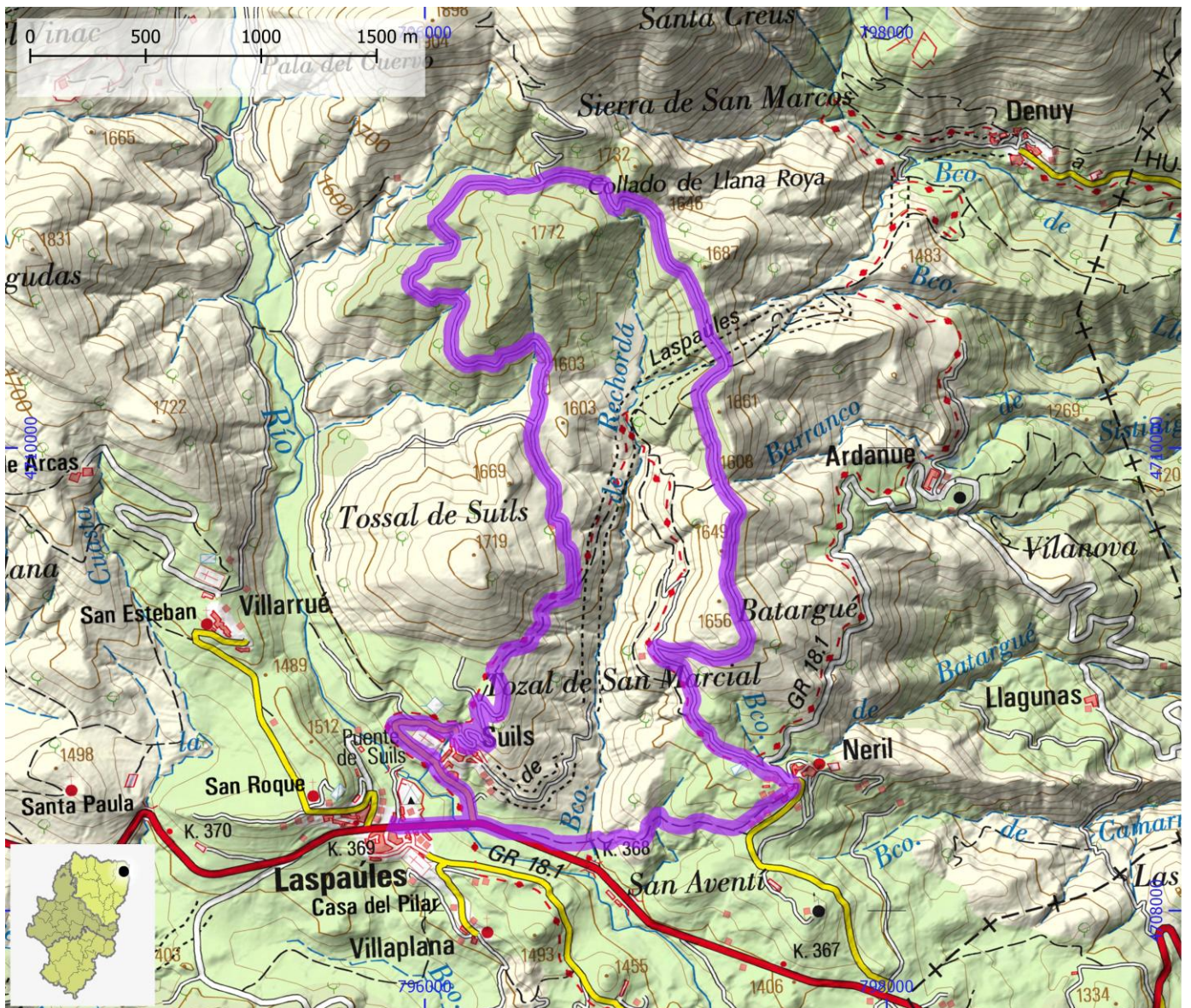
PROVINCIA

Huesca

DIFICULTAD	TIPO DE RECORRIDO	Circular	DESNIVEL DE SUBIDA (m)	350
Verde	SEÑALIZACIÓN	Señalizado	DESNIVEL DE BAJADA (m)	350
	HORARIO	2:00	DISTANCIA HORIZONTAL (km)	11,8

ENLACE WEB 1 <https://aragonbike.turismodearagon.com/ruta/ficha/59>

ENLACE WEB 2 <http://www.bttpuropirineo.com/rutas-puro-pirineo/tozal-de-puntons/>



RUTAS BTT

ID OMA

BTT131

NOMBRE Puro Pirineo 10. Aigueta de Barbaruens

ITINERARIO

Barbaruens - Las Bordas - Ermita de la Plana - Barbaruens

CENTRO BTT

BTT Puro Pirineo

COMARCA

La Ribagorza | Sobrarbe

PROVINCIA

Huesca

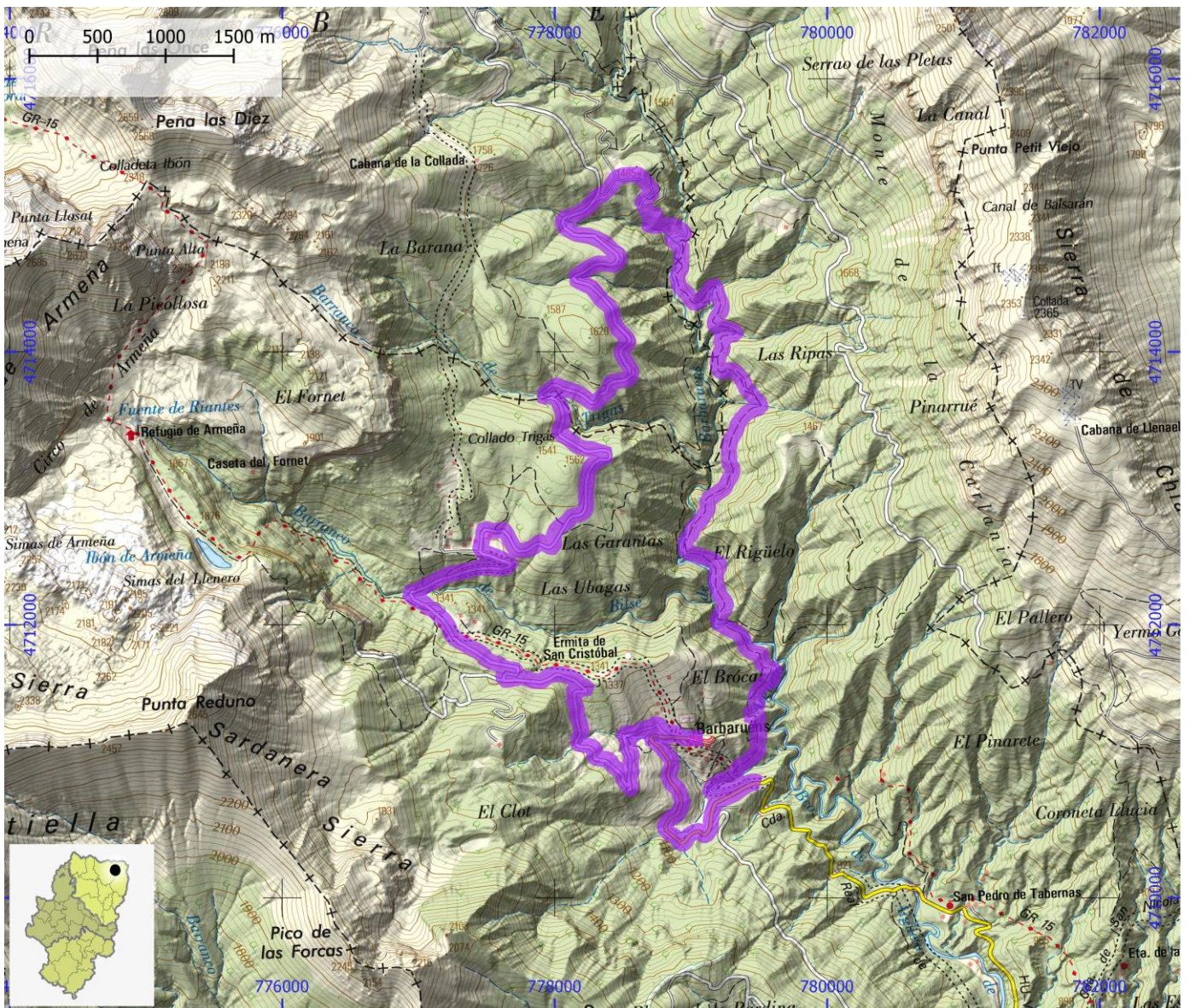
DIFICULTAD	TIPO DE RECORRIDO	Circular	DESNIVEL DE SUBIDA (m)	1075
Roja	SEÑALIZACIÓN	Señalizado	DESNIVEL DE BAJADA (m)	1075
	HORARIO	3:50	DISTANCIA HORIZONTAL (km)	20,6

ENLACE WEB 1

<https://aragonbike.turismodearagon.com/ruta/ficha/60>

ENLACE WEB 2

<http://www.bttpuropirineo.com/rutas-puro-pirineo/aigueta-de-barbaruens/>



RUTAS BTT

ID OMA

BTT132

NOMBRE Puro Pirineo 11. Magic Line a la Tuasa

ITINERARIO

Sesué - San Sadurní - Las Puyadetas - Eresué - La Tuasa - Eresué - Sesué

CENTRO BTT

BTT Puro Pirineo

COMARCA

La Ribagorza

PROVINCIA

Huesca

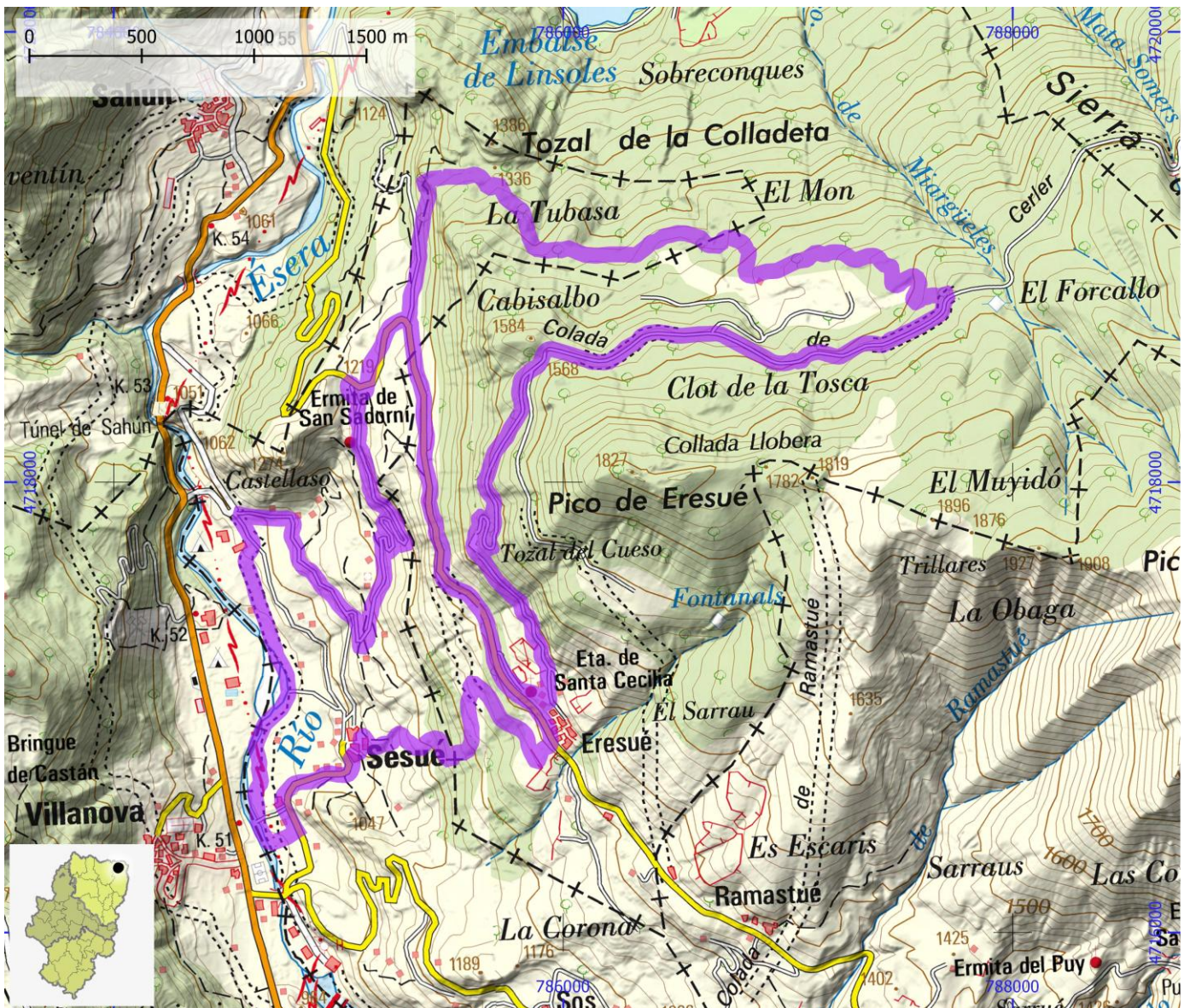
DIFICULTAD	TIPO DE RECORRIDO	Circular	DESNIVEL DE SUBIDA (m)	850
Roja	SEÑALIZACIÓN	Señalizado	DESNIVEL DE BAJADA (m)	850
	HORARIO	3:00	DISTANCIA HORIZONTAL (km)	19,4

ENLACE WEB 1

<https://aragonbike.turismodearagon.com/ruta/ficha/369>

ENLACE WEB 2

<http://www.bttpuropirineo.com/rutas-puro-pirineo/magic-line-a-la-tuasa/>



RUTAS BTT

ID OMA

BTT133

NOMBRE Puro Pirineo 12. Rabaltueras

ITINERARIO

Villanova - Cruz de Benás - Cuatro cruces - prados de Rabaltueras - Villanova

CENTRO BTT

BTT Puro Pirineo

COMARCA

La Ribagorza

PROVINCIA

Huesca

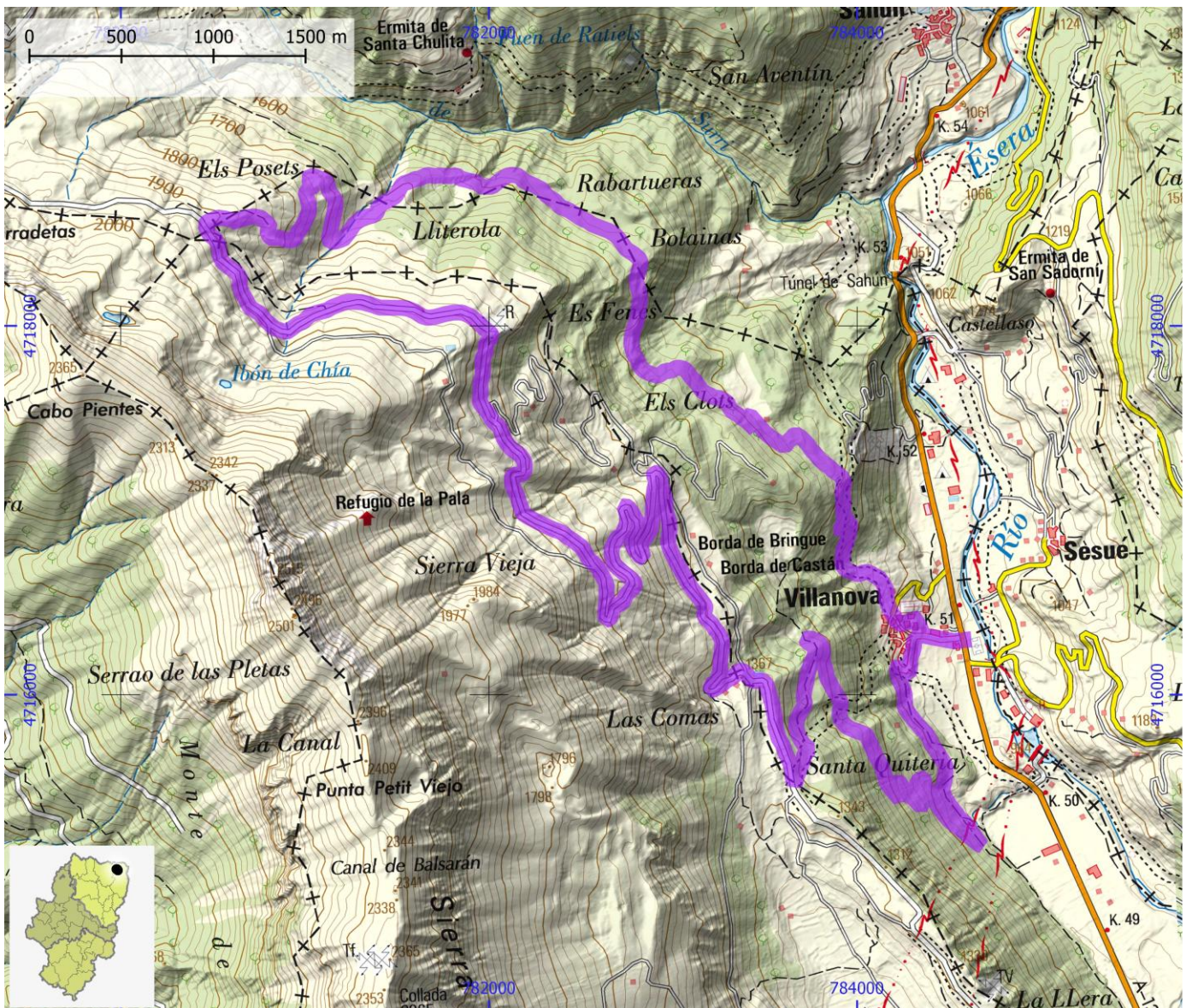
DIFICULTAD	TIPO DE RECORRIDO	Circular	DESNIVEL DE SUBIDA (m)	1120
Roja	SEÑALIZACIÓN	Señalizado	DESNIVEL DE BAJADA (m)	1115
	HORARIO	3:50	DISTANCIA HORIZONTAL (km)	19,7

ENLACE WEB 1

<https://aragonbike.turismodearagon.com/ruta/ficha/370>

ENLACE WEB 2

<http://www.bttpuropirineo.com/rutas-puro-pirineo/rabaltueras/>



RUTAS BTT

ID OMA

BTT134

NOMBRE Puro Pirineo 13. La Mina

ITINERARIO

Cerler - Barranco Ardonés - Cabaña de Ardonés - La Mina - Cerler

CENTRO BTT

BTT Puro Pirineo

COMARCA

La Ribagorza

PROVINCIA

Huesca

DIFICULTAD

Roja

TIPO DE RECORRIDO

Circular

SEÑALIZACIÓN

Señalizado

HORARIO

3:00

DESNIVEL DE SUBIDA (m)

610

DESNIVEL DE BAJADA (m)

610

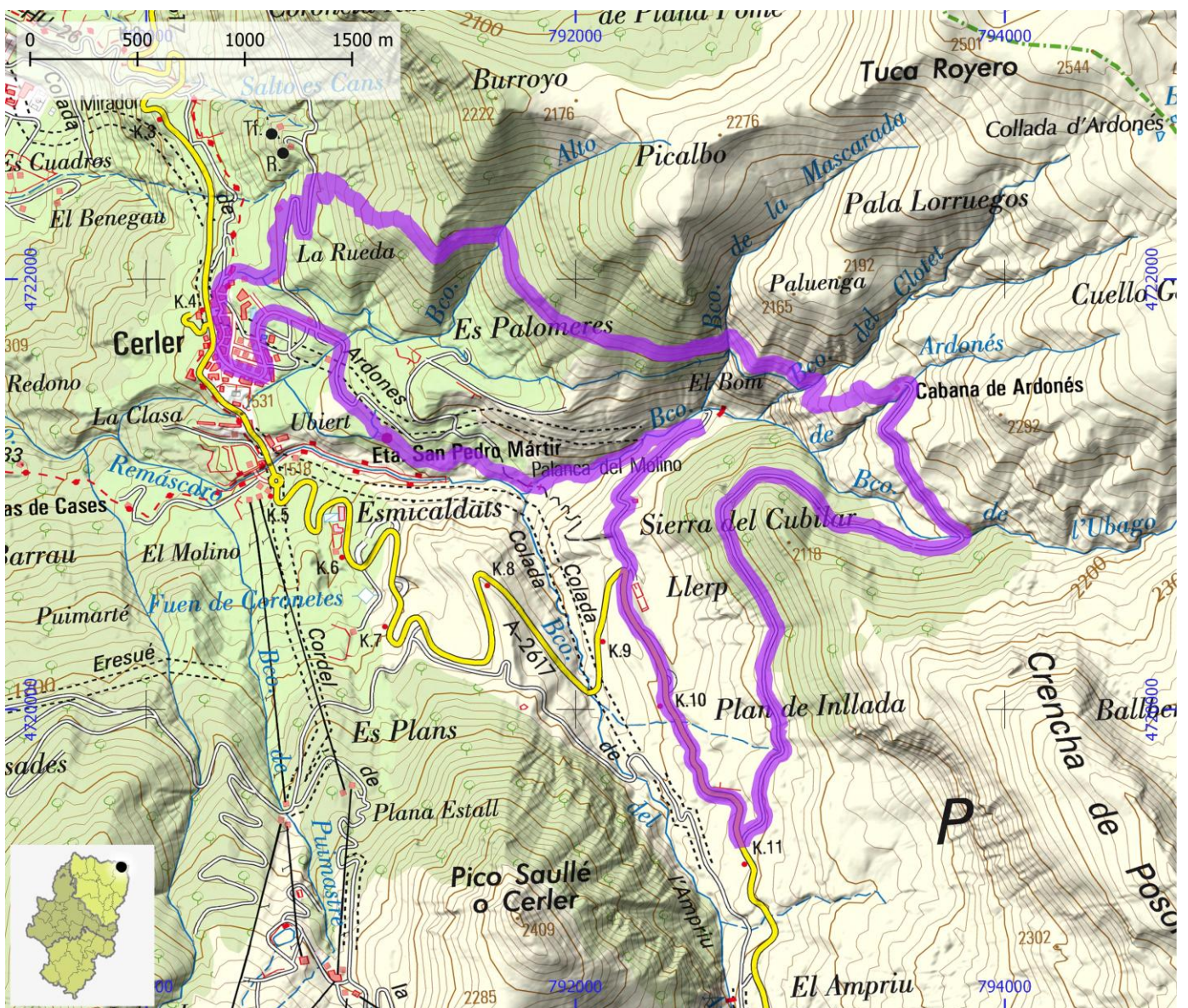
DISTANCIA HORIZONTAL (km)

15,3

ENLACE WEB 1

ENLACE WEB 2

<http://www.bttpuropirineo.com/rutas-puro-pirineo/la-mina-2/>



RUTAS BTT

ID OMA

BTT135

NOMBRE Puro Pirineo 14. San Chulián

ITINERARIO

Villanova - San Chulián - Villanova

CENTRO BTT

BTT Puro Pirineo

COMARCA

La Ribagorza

PROVINCIA

Huesca

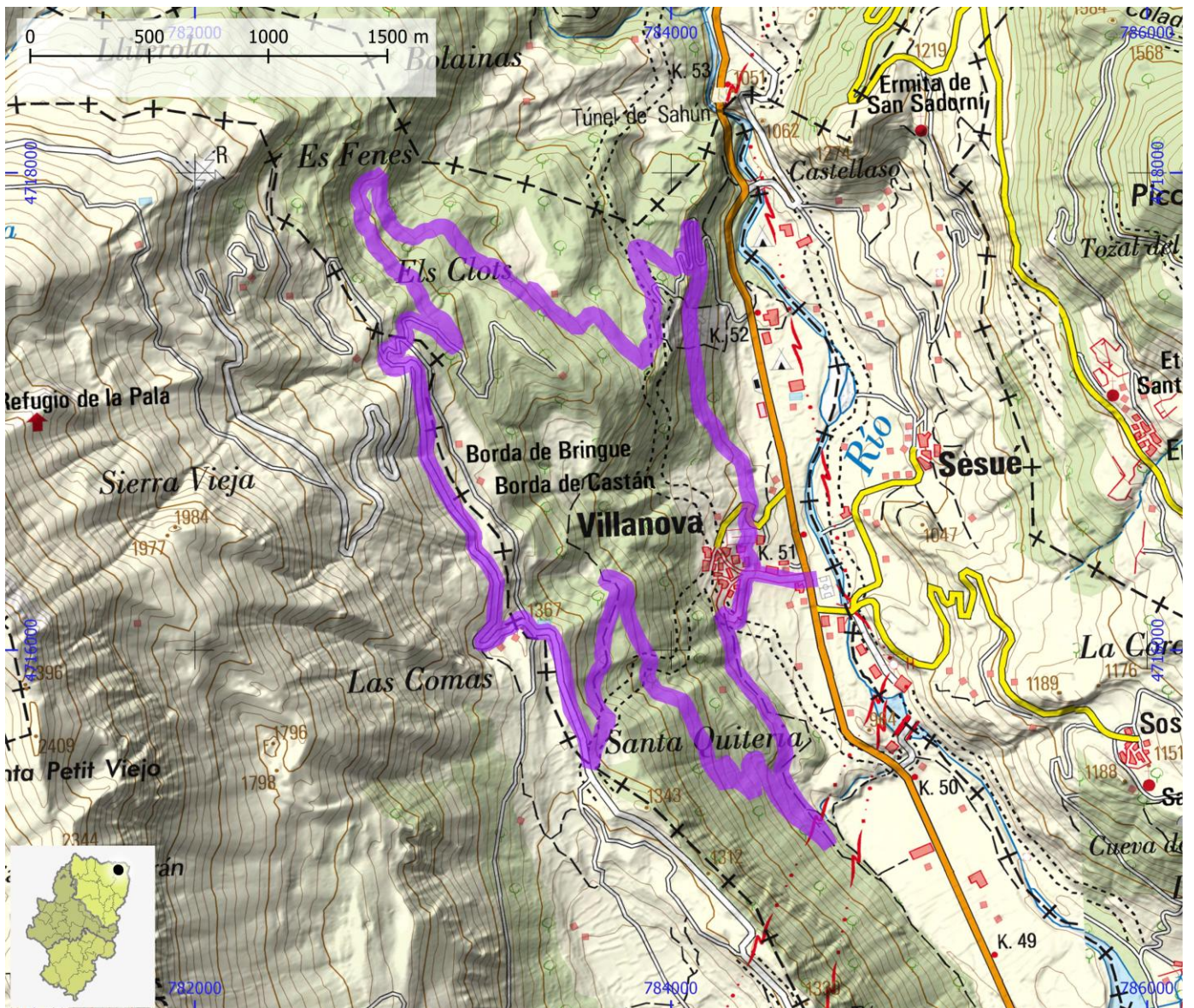
DIFICULTAD	TIPO DE RECORRIDO	Circular	DESNIVEL DE SUBIDA (m)	675
Azul	SEÑALIZACIÓN	Señalizado	DESNIVEL DE BAJADA (m)	665
	HORARIO	2:20	DISTANCIA HORIZONTAL (km)	13,3

ENLACE WEB 1

<https://aragonbike.turismodearagon.com/ruta/ficha/371>

ENLACE WEB 2

<http://www.bttpuropirineo.com/rutas-puro-pirineo/san-chulian/>



RUTAS BTT

ID OMA

BTT136

NOMBRE Puro Pirineo 15. Integral del Gallinero

ITINERARIO

Castejón de Sos - Arasán - Cabaña de Bisaurri - Bisaurri - Castejón de Sos

CENTRO BTT

BTT Puro Pirineo

COMARCA

La Ribagorza

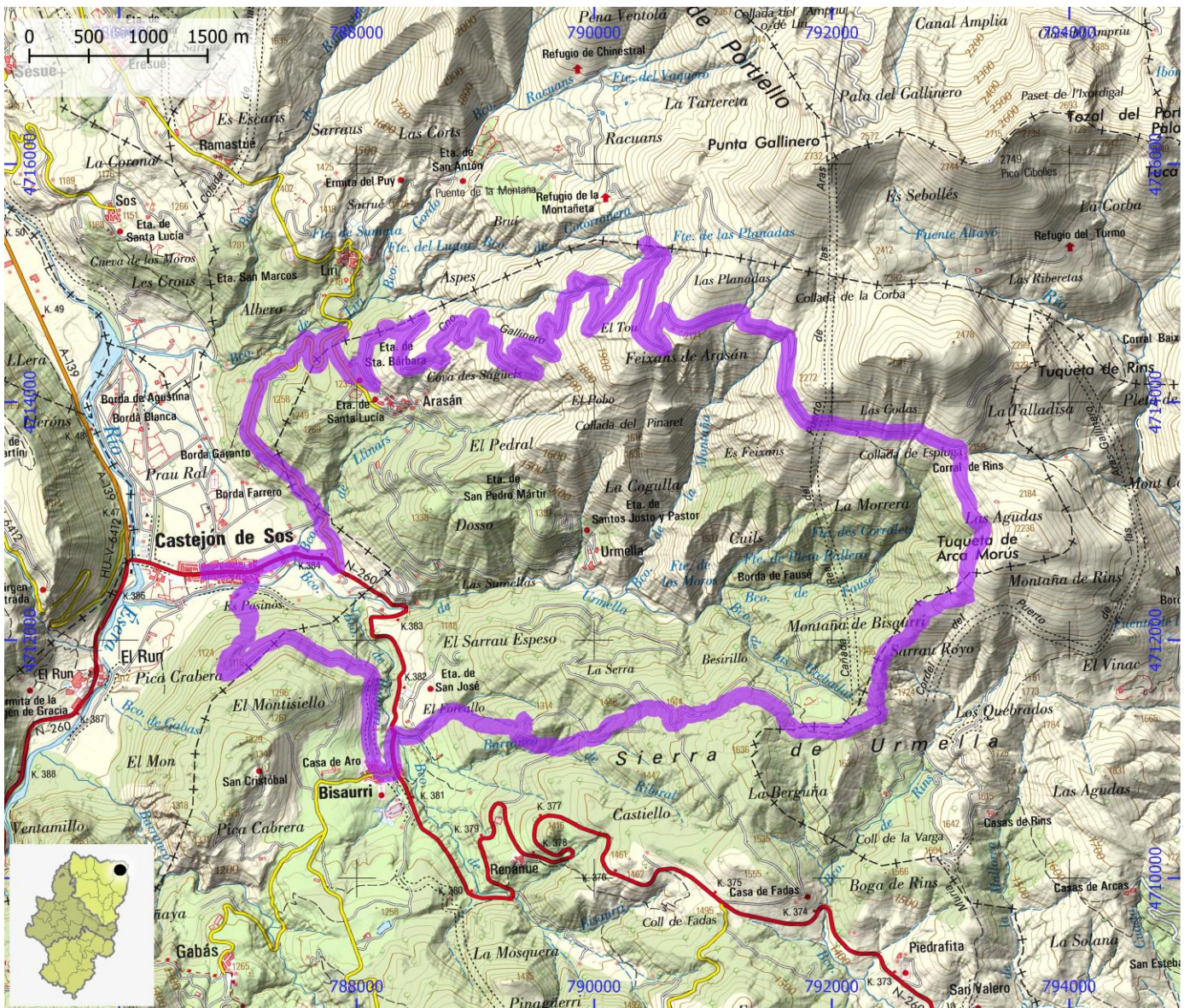
PROVINCIA

Huesca

DIFICULTAD	TIPO DE RECORRIDO	Circular	DESNIVEL DE SUBIDA (m)	1350
Negra	SEÑALIZACIÓN	Señalizado	DESNIVEL DE BAJADA (m)	1350
	HORARIO	5:00	DISTANCIA HORIZONTAL (km)	30,4

ENLACE WEB 1 <https://aragonbike.turismodearagon.com/ruta/ficha/113>

ENLACE WEB 2 <http://www.bttpuropirineo.com/rutas-puro-pirineo/integral-del-gallinero/>



RUTAS BTT

ID OMA

BTT137

NOMBRE Puro Pirineo 16. Planadona y Kulunguele

ITINERARIO

Benasque - cerler - Barranco Ardonés - Desvío a Kulunguele - Anciles - Benasque

CENTRO BTT

BTT Puro Pirineo

COMARCA

La Ribagorza

PROVINCIA

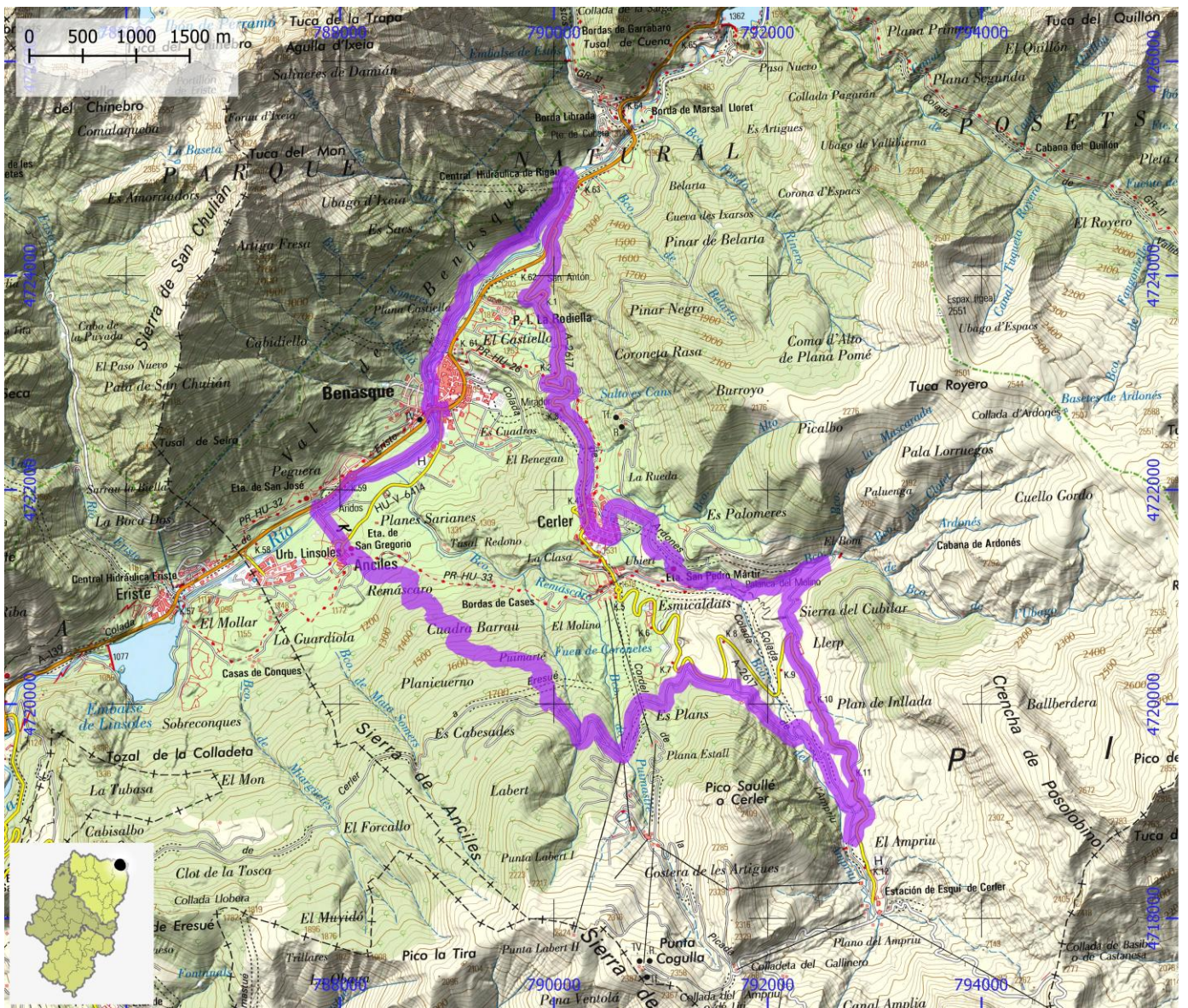
Huesca

DIFICULTAD	TIPO DE RECORRIDO	Circular	DESNIVEL DE SUBIDA (m)	965
Roja	SEÑALIZACIÓN	Señalizado	DESNIVEL DE BAJADA (m)	965
	HORARIO	4:00	DISTANCIA HORIZONTAL (km)	25,3

ENLACE WEB 1

ENLACE WEB 2

<http://www.bttpuropirineo.com/rutas-puro-pirineo/planadona/>



RUTAS BTT

ID OMA

BTT138

NOMBRE Puro Pirineo 17. Camino de Ñara

ITINERARIO

Chía - prados de Ñara - El Run - Castejón de Sos - Chía

CENTRO BTT

BTT Puro Pirineo

COMARCA

La Ribagorza

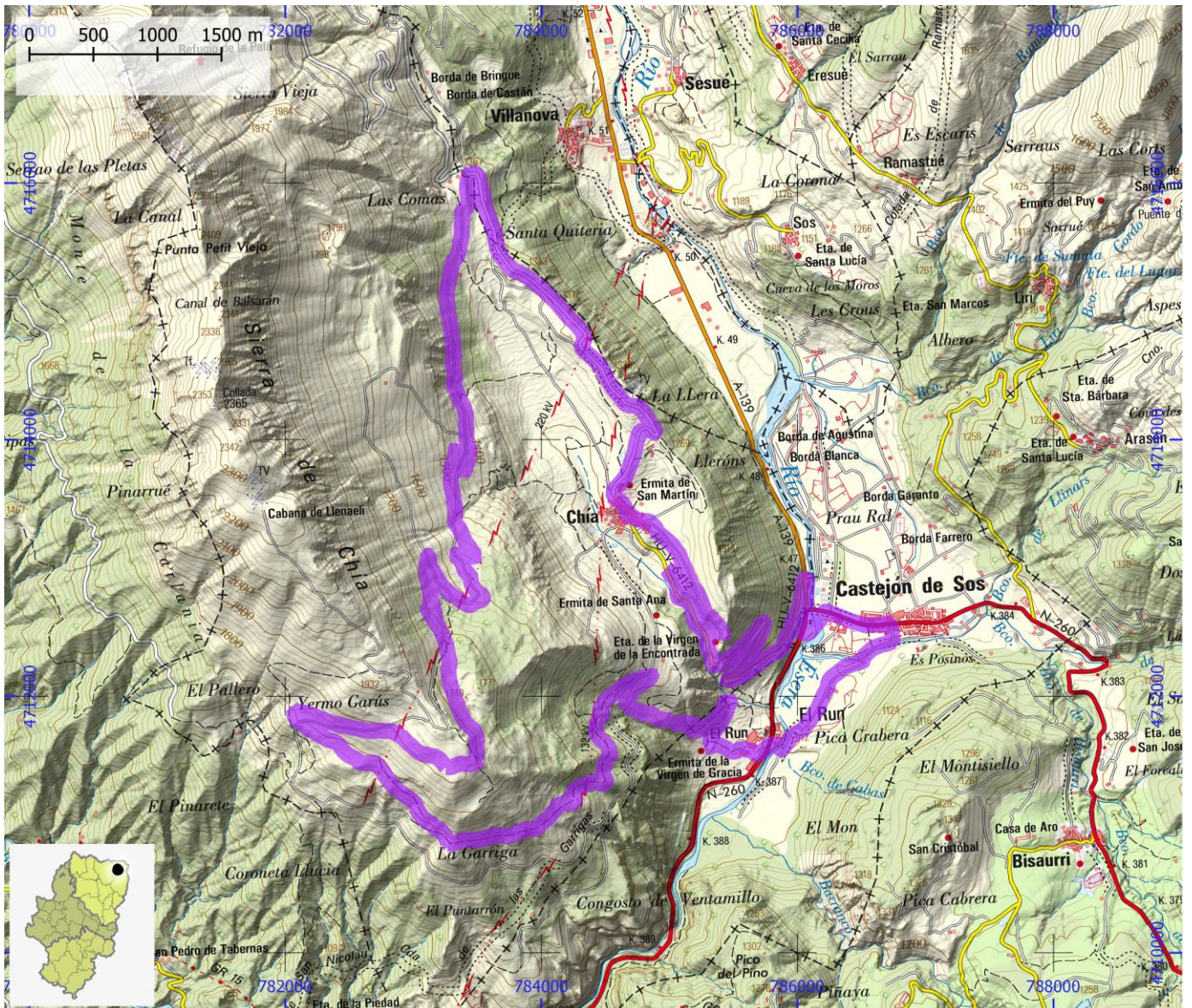
PROVINCIA

Huesca

DIFICULTAD	TIPO DE RECORRIDO	Circular	DESNIVEL DE SUBIDA (m)	1070
Roja	SEÑALIZACIÓN	Señalizado	DESNIVEL DE BAJADA (m)	1065
	HORARIO	4:00	DISTANCIA HORIZONTAL (km)	26,8

ENLACE WEB 1 <https://aragonbike.turismodearagon.com/ruta/ficha/372>

ENLACE WEB 2 <http://www.bttpuopirineo.com/rutas-puro-pirineo/camino-de-nara/>



RUTAS BTT

ID OMA

BTT139

NOMBRE Puro Pirineo 18. Ruta familiar de Anciles

ITINERARIO

Benasque - Anciles - Linsoles - Benasque

CENTRO BTT

BTT Puro Pirineo

COMARCA

La Ribagorza

PROVINCIA

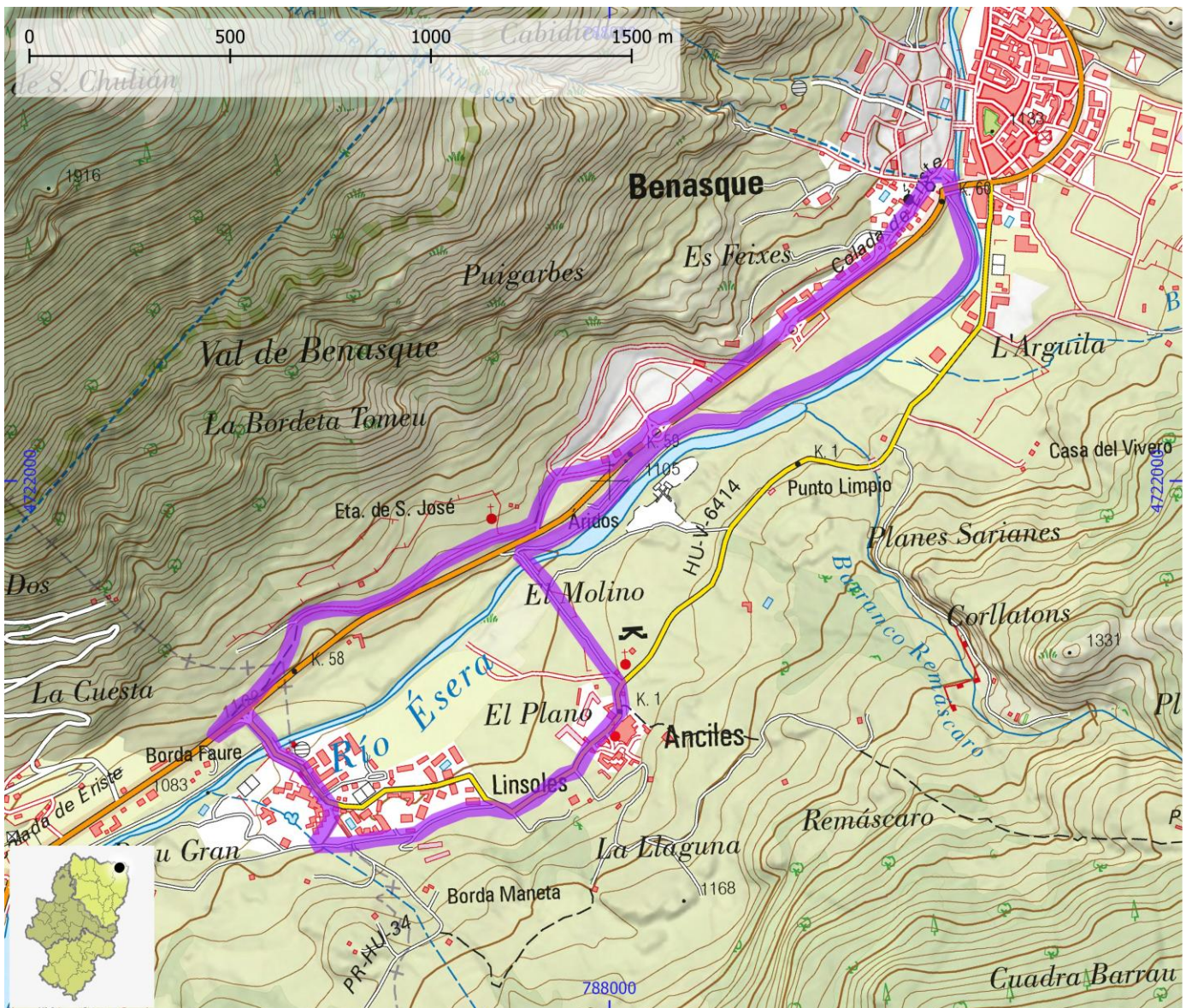
Huesca

DIFICULTAD	TIPO DE RECORRIDO	Circular	DESNIVEL DE SUBIDA (m)	55
Verde	SEÑALIZACIÓN	Señalizado	DESNIVEL DE BAJADA (m)	55
	HORARIO	1:00	DISTANCIA HORIZONTAL (km)	5,9

ENLACE WEB 1

ENLACE WEB 2

<http://www.bttpuropirineo.com/rutas-puro-pirineo/ruta-familiar-de-anciles/>



RUTAS BTT

ID OMA

BTT140

NOMBRE Puro Pirineo 20. La Cazanía

ITINERARIO

Seira - Camino del Congosto - Pista de la Cazanía - Seira

CENTRO BTT

BTT Puro Pirineo

COMARCA

La Ribagorza

PROVINCIA

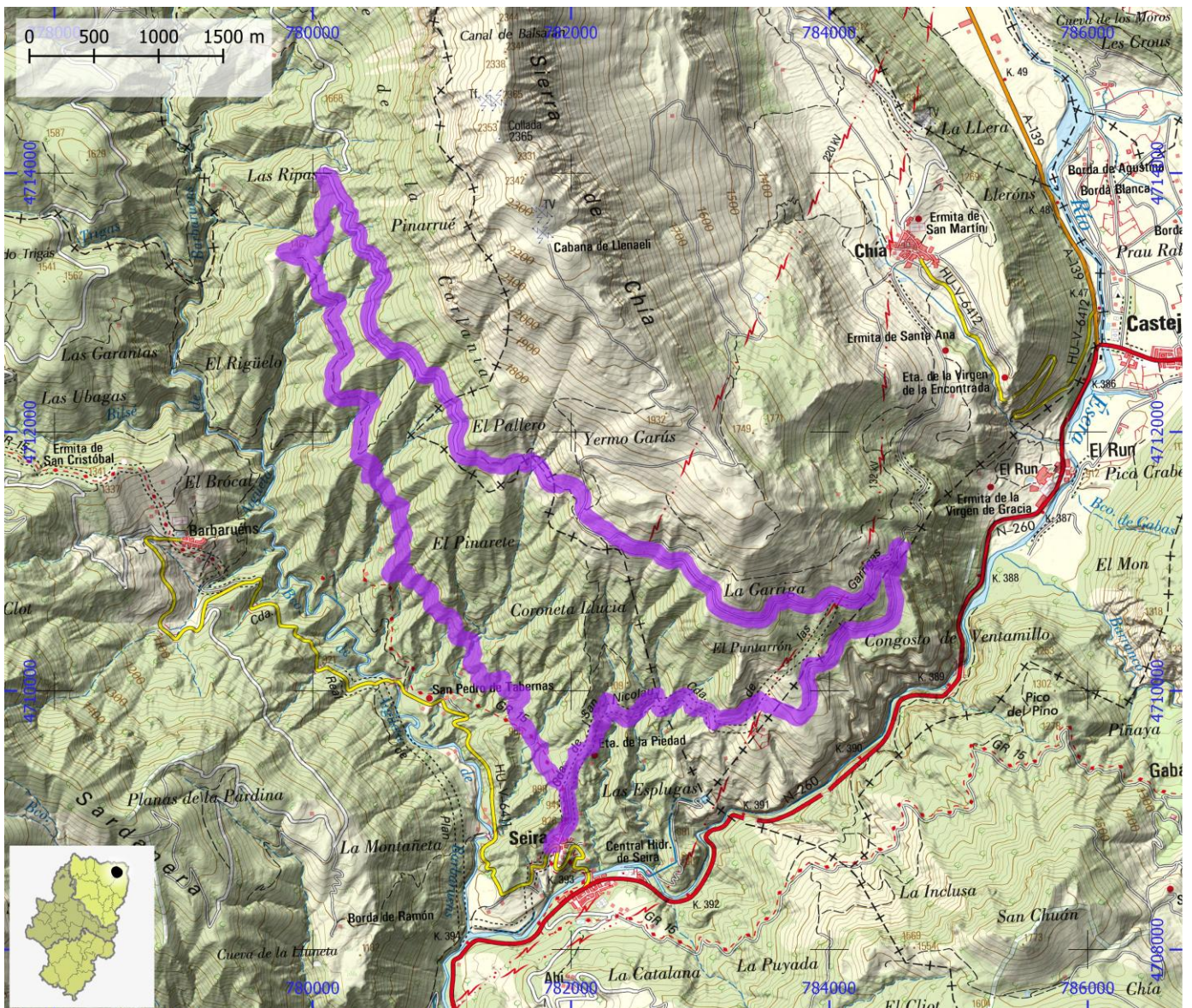
Huesca

DIFICULTAD	TIPO DE RECORRIDO	Circular	DESNIVEL DE SUBIDA (m)	800
Roja	SEÑALIZACIÓN	No señalado	DESNIVEL DE BAJADA (m)	800
	HORARIO	4:00	DISTANCIA HORIZONTAL (km)	21,6

ENLACE WEB 1

ENLACE WEB 2

<http://www.bttpuropirineo.com/rutas-puro-pirineo/la-cazania/>



RUTAS BTT

ID OMA

BTT141

NOMBRE Puro Pirineo 26. Puerto de Sahún

ITINERARIO

Sahún - Sesué - Villanova - Puerto de Sahún - Sahún

CENTRO BTT

BTT Puro Pirineo

COMARCA

La Ribagorza | Sobrarbe

PROVINCIA

Huesca

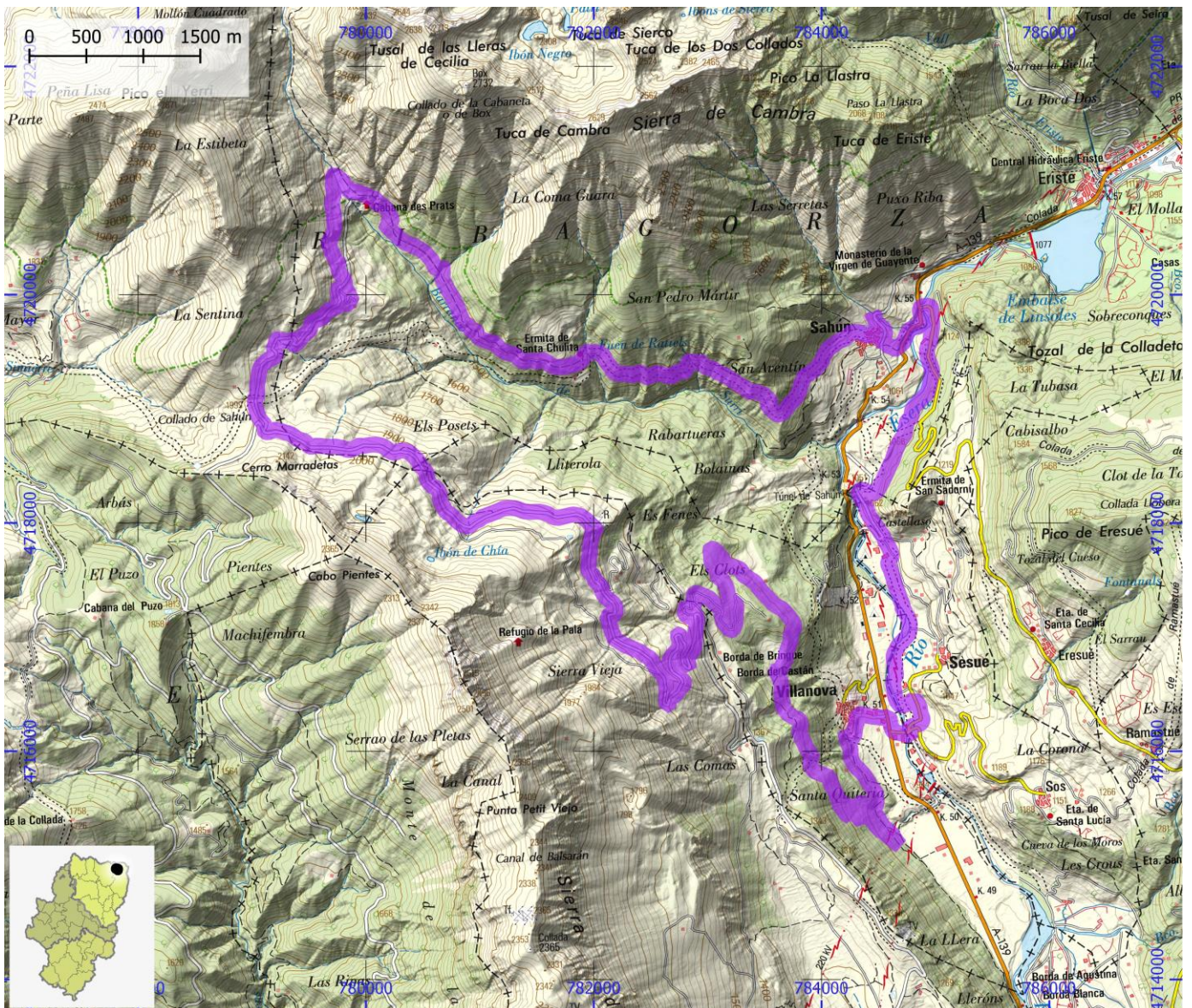
DIFICULTAD	TIPO DE RECORRIDO	Circular	DESNIVEL DE SUBIDA (m)	1430
Negra	SEÑALIZACIÓN	No señalizado	DESNIVEL DE BAJADA (m)	1435
	HORARIO	5:10	DISTANCIA HORIZONTAL (km)	30,7

ENLACE WEB 1

<https://aragonbike.turismodearagon.com/ruta/ficha/374>

ENLACE WEB 2

<http://www.bttpuropirineo.com/rutas-puro-pirineo/puerto-de-sahun/>



RUTAS BTT

ID OMA

BTT142

NOMBRE Puro Pirineo 30. Rincón del Cielo by Aramón Cerler

ITINERARIO

Sesué - pista San Saturnino - pista del Labert - Telesilla Rincón del Cielo - Cota Dosmil - mirador Rincón del Cielo - Eresué - Sesué

CENTRO BTT

BTT Puro Pirineo

COMARCA

La Ribagorza

PROVINCIA

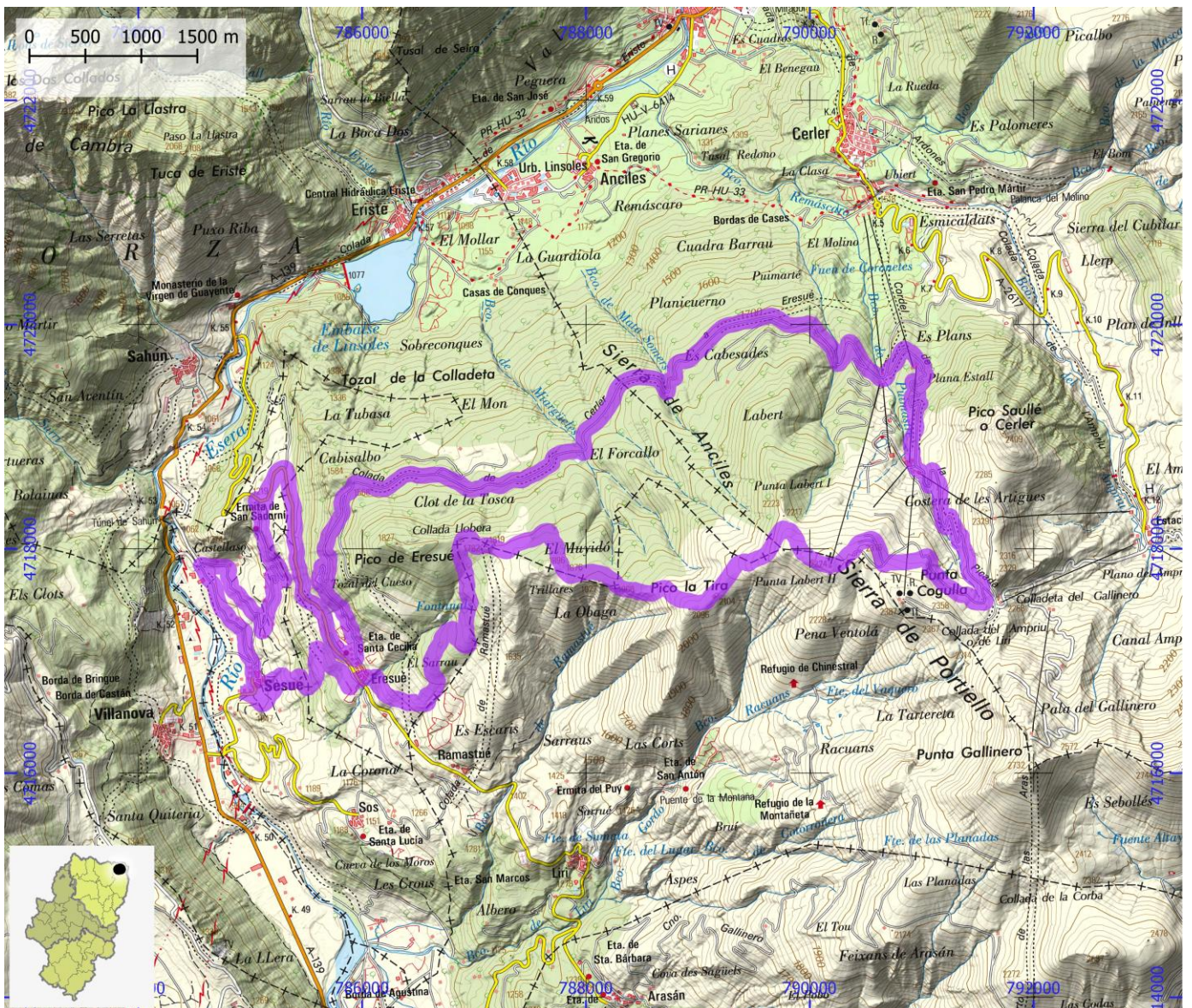
Huesca

DIFICULTAD	TIPO DE RECORRIDO	Circular	DESNIVEL DE SUBIDA (m)	1350
Roja	SEÑALIZACIÓN	No señalizado	DESNIVEL DE BAJADA (m)	1350
	HORARIO	5:00	DISTANCIA HORIZONTAL (km)	30,5

ENLACE WEB 1

ENLACE WEB 2

<http://www.bttpuropirineo.com/rutas-puro-pirineo/rincon-del-cielo-by-aramon-cerler/>



RUTAS BTT

ID OMA

BTT143

NOMBRE La Ribagorza BTT 01. Sierra de Grustán

ITINERARIO

Graus - Grustán - castillo de Panillo - ermita de la Virgen de la Collada - Lapenilla - Aldea de Puy de Cinca - Puy de Cinca - Secastilla - urbanización Lago de Barasona - Graus

CENTRO BTT

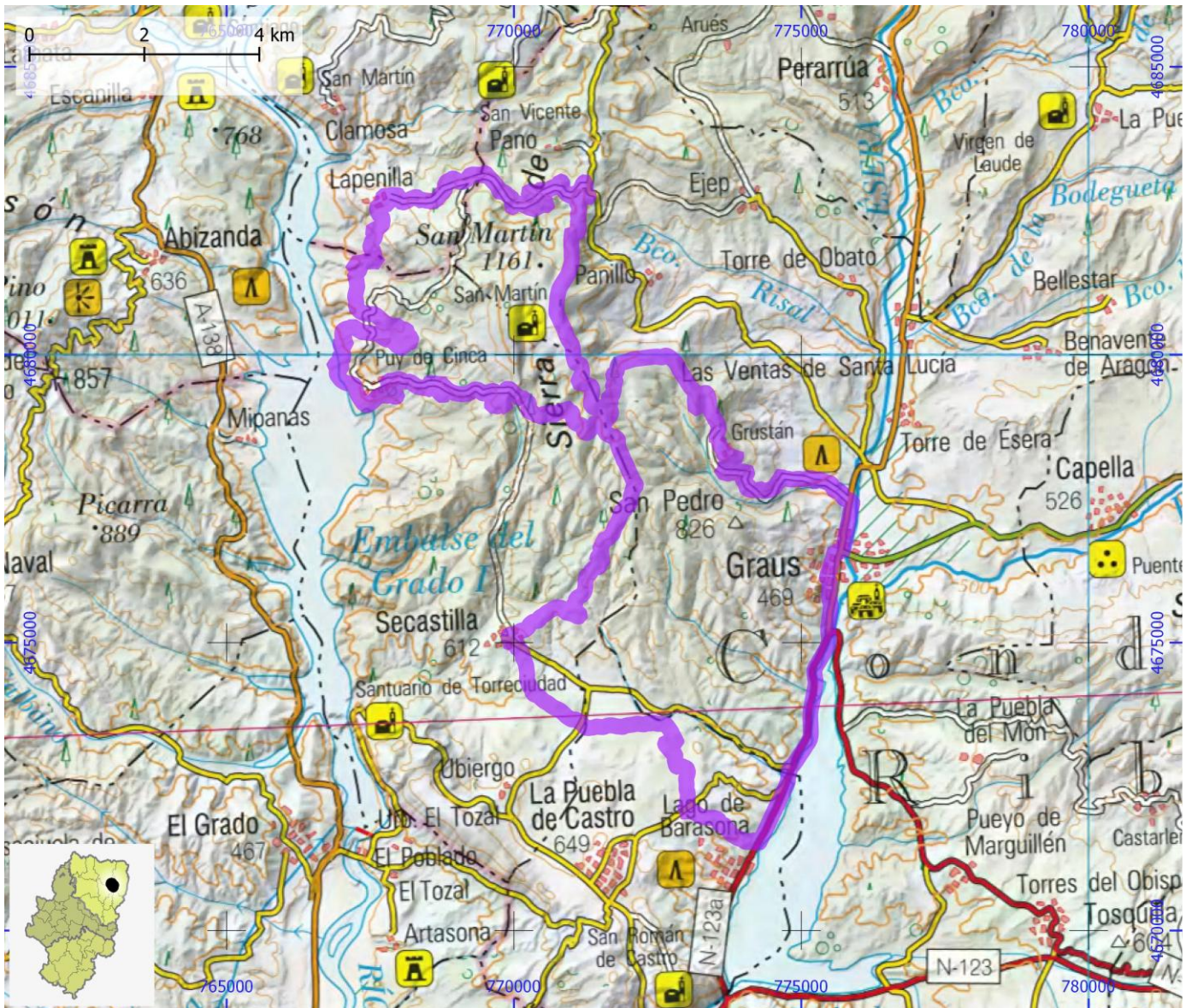
COMARCA La Ribagorza | Sobrarbe

PROVINCIA Huesca

DIFICULTAD	TIPO DE RECORRIDO	Circular	DESNIVEL DE SUBIDA (m)	1735
Roja	SEÑALIZACIÓN	Señalizado	DESNIVEL DE BAJADA (m)	1735
	HORARIO	7:00	DISTANCIA HORIZONTAL (km)	55,3

ENLACE WEB 1 <https://aragonbike.turismodearagon.com/ruta/ficha/228>

ENLACE WEB 2 http://senderos.turismoribagorza.org/uploads/docs/Ruta_1.pdf



RUTAS BTT

ID OMA

BTT144

NOMBRE La Ribagorza BTT 02. BTT Labitologa

ITINERARIO

Graus - urbanización Lago de Barasona - Ubierno - La Puebla de Castro - urbanización Lago de Barasona - Graus

CENTRO BTT

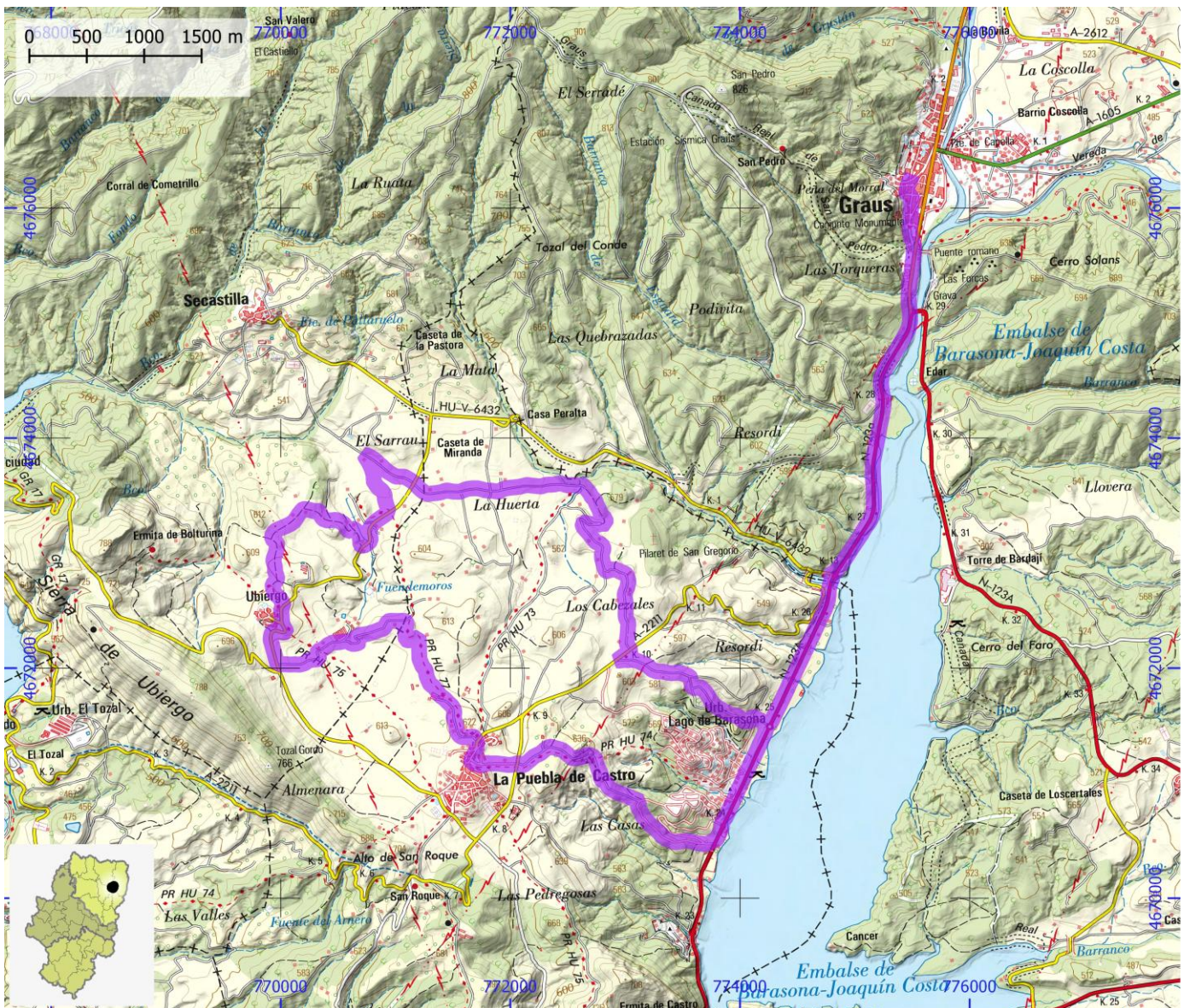
COMARCA La Ribagorza

PROVINCIA Huesca

DIFICULTAD	TIPO DE RECORRIDO	Circular	DESNIVEL DE SUBIDA (m)	380
Azul	SEÑALIZACIÓN	Señalizado	DESNIVEL DE BAJADA (m)	380
	HORARIO	2:45	DISTANCIA HORIZONTAL (km)	26,4

ENLACE WEB 1 <https://aragonbike.turismodearagon.com/ruta/ficha/197>

ENLACE WEB 2 http://senderos.turismoribagorza.org/uploads/docs/Ruta_Btt2.pdf



RUTAS BTT

ID OMA

BTT145

NOMBRE La Ribagorza BTT 03. Sierra del Castillo de Laguarres

ITINERARIO

Graus - Capella - Pociello - Laguarres - desvío a Lascuarre - Castesillo - Font Freda - Tozal de Calbera - embalse de Barasona - Graus

CENTRO BTT

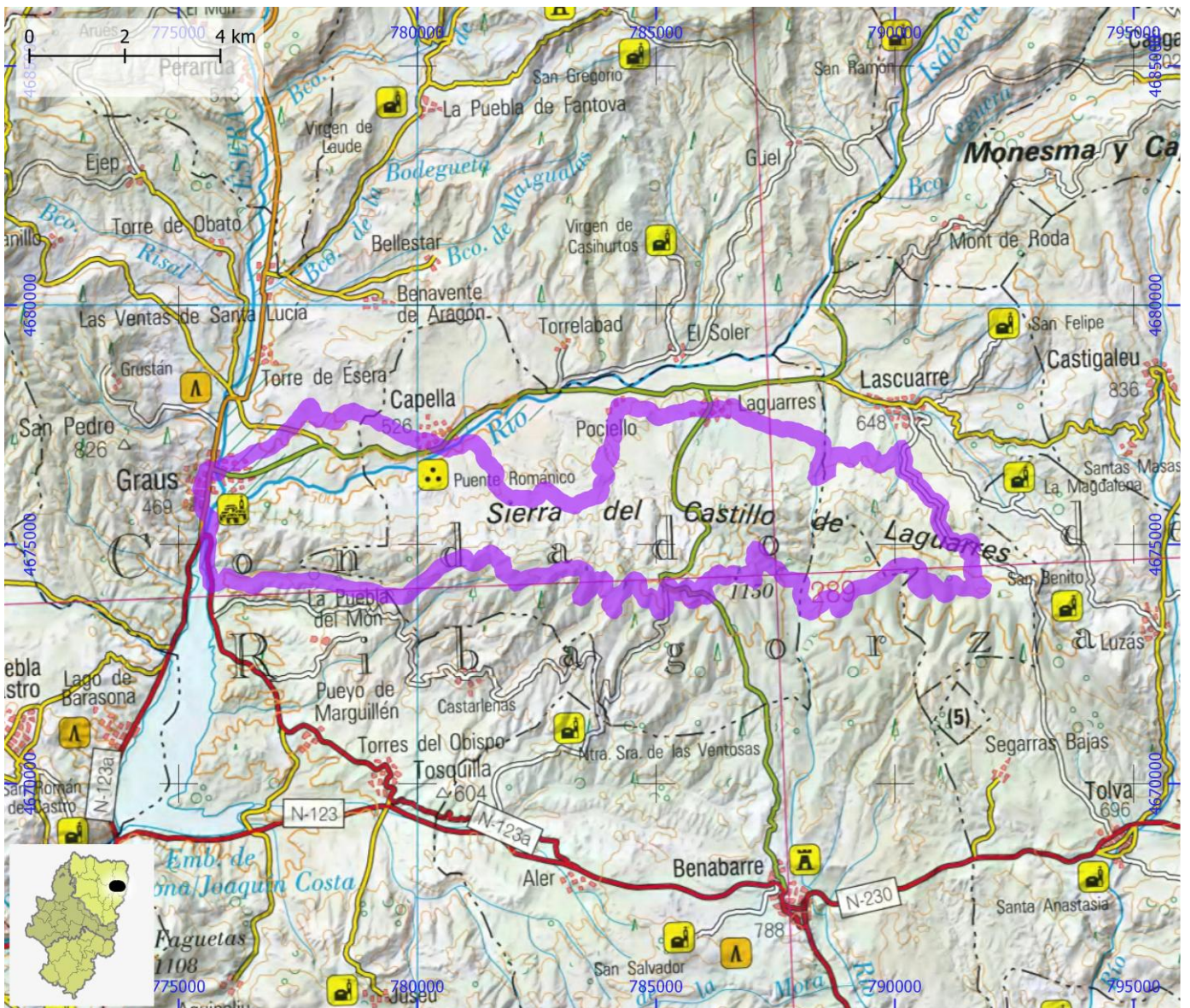
COMARCA La Ribagorza

PROVINCIA Huesca

DIFICULTAD	TIPO DE RECORRIDO	Circular	DESNIVEL DE SUBIDA (m)	1395
Roja	SEÑALIZACIÓN	Señalizado	DESNIVEL DE BAJADA (m)	1400
	HORARIO	6:35	DISTANCIA HORIZONTAL (km)	56,1

ENLACE WEB 1 <https://aragonbike.turismodearagon.com/ruta/ficha/15>

ENLACE WEB 2 http://senderos.turismoribagorza.org/uploads/docs/Ruta_Btt3.pdf



RUTAS BTT

ID OMA

BTT146

NOMBRE La Ribagorza BTT 04. Ruta de los Puentes

ITINERARIO

Graus - Torre de Obato - Perarrúa - Besians - San Quílez

CENTRO BTT

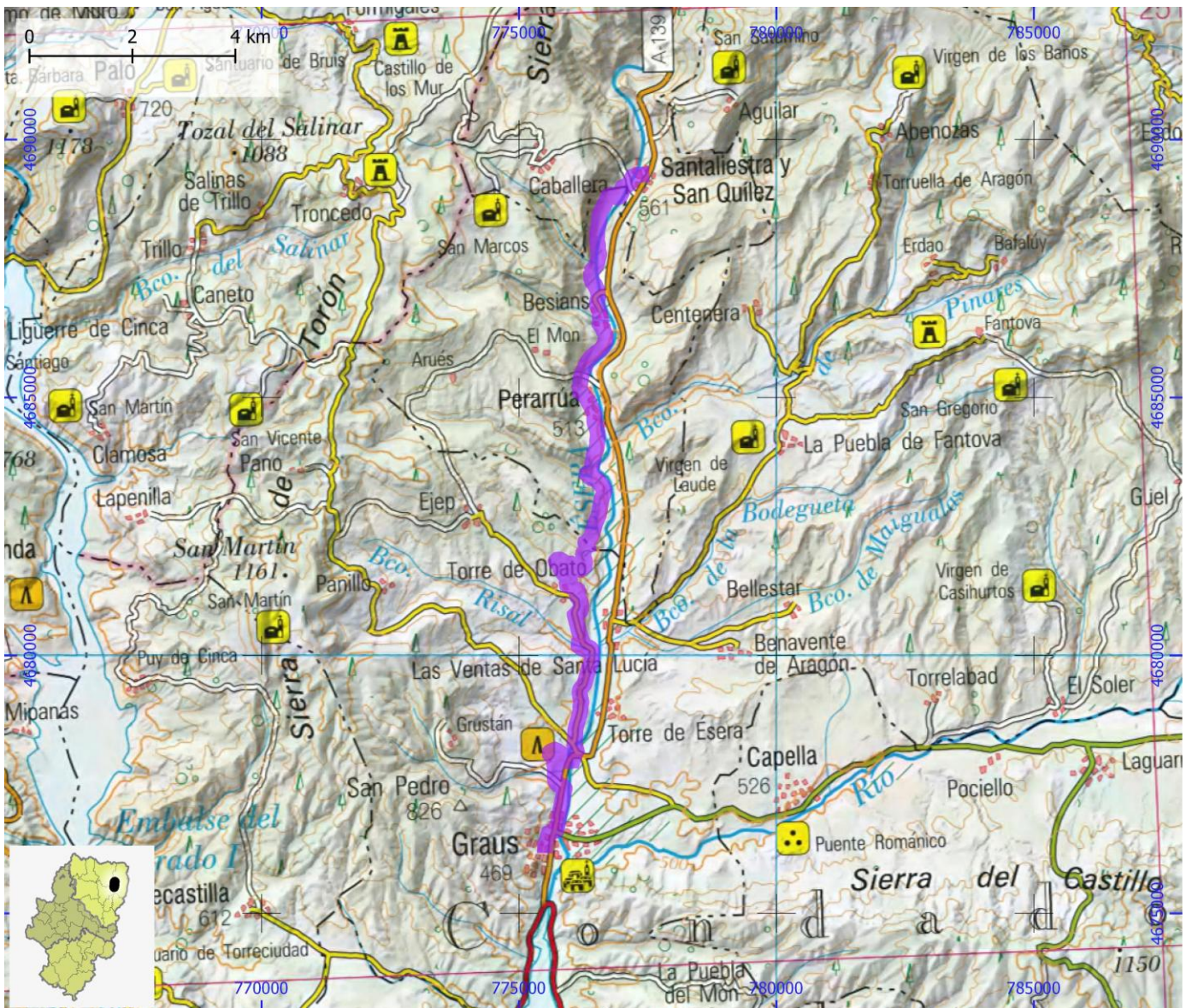
COMARCA La Ribagorza

PROVINCIA Huesca

DIFICULTAD	TIPO DE RECORRIDO	Travesía	DESNIVEL DE SUBIDA (m)	300
Verde	SEÑALIZACIÓN	Señalizado	DESNIVEL DE BAJADA (m)	210
	HORARIO	1:50	DISTANCIA HORIZONTAL (km)	18,0

ENLACE WEB 1 <https://aragonbike.turismodearagon.com/ruta/ficha/16>

ENLACE WEB 2 http://senderos.turismoribagorza.org/uploads/docs/Ruta_Btt4.pdf

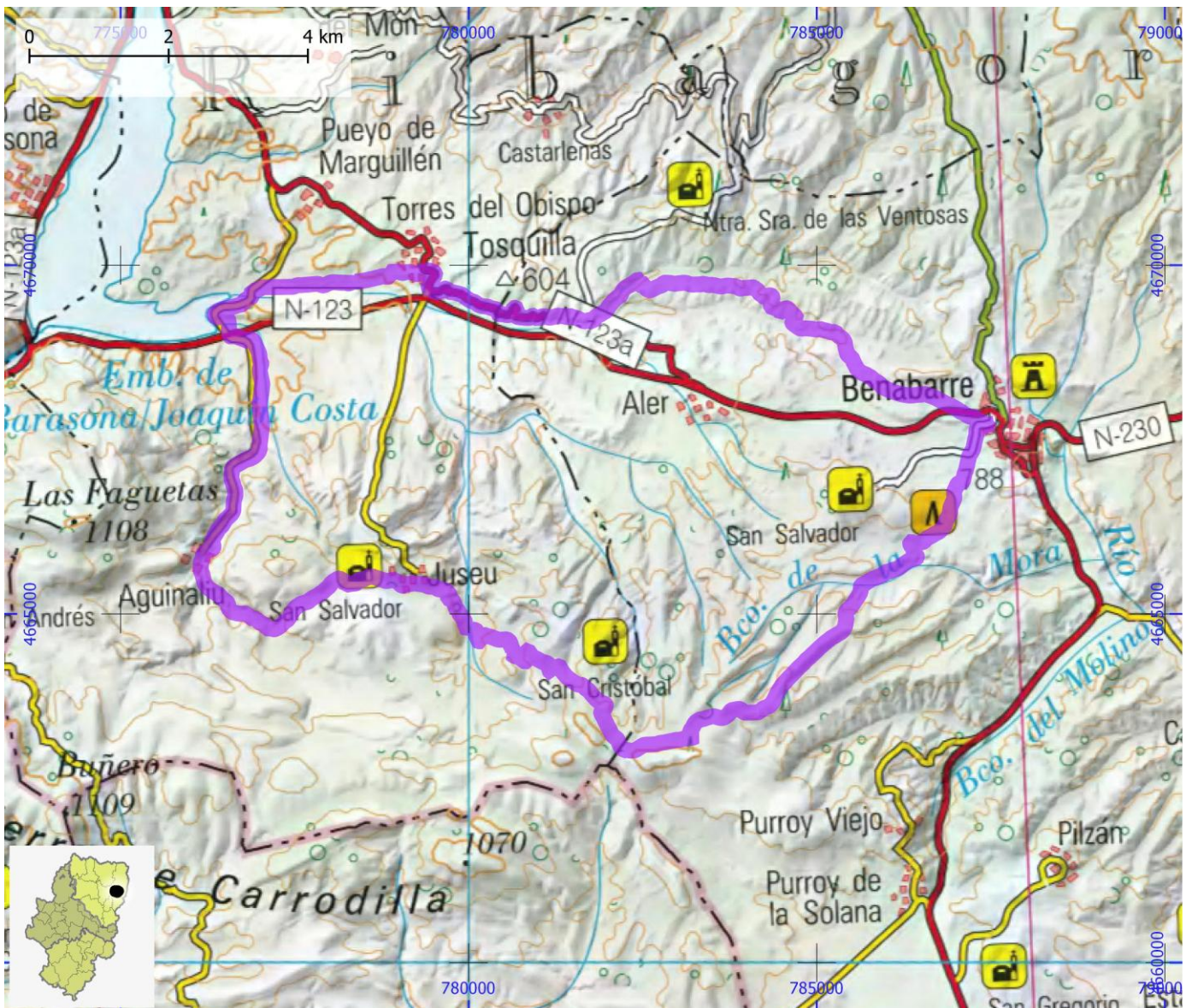


RUTAS BTT**ID OMA****BTT147****NOMBRE** La Ribagorza BTT 05. Ruta de los Mases**ITINERARIO**

Benabarre - Juseu - Aguiñaliú - lago de Barasona - Torres del Obispo - Puigbert - Benabarre

CENTRO BTT**COMARCA** La Ribagorza**PROVINCIA** Huesca

DIFICULTAD	TIPO DE RECORRIDO	Circular	DESNIVEL DE SUBIDA (m)	770
Roja	SEÑALIZACIÓN	Señalizado	DESNIVEL DE BAJADA (m)	760
	HORARIO	4:05	DISTANCIA HORIZONTAL (km)	35,9

ENLACE WEB 1 <https://aragonbike.turismodearagon.com/ruta/ficha/198>**ENLACE WEB 2** http://senderos.turismoribagorza.org/uploads/docs/Ruta_Btt5.pdf

RUTAS BTT

ID OMA

BTT148

NOMBRE La Ribagorza BTT 06. Ruta dels Salvatges

ITINERARIO

Benabarre - Purroy - Pilzán - Caladrones - Antenza - Ciscar - Tolva - Benabarre

CENTRO BTT

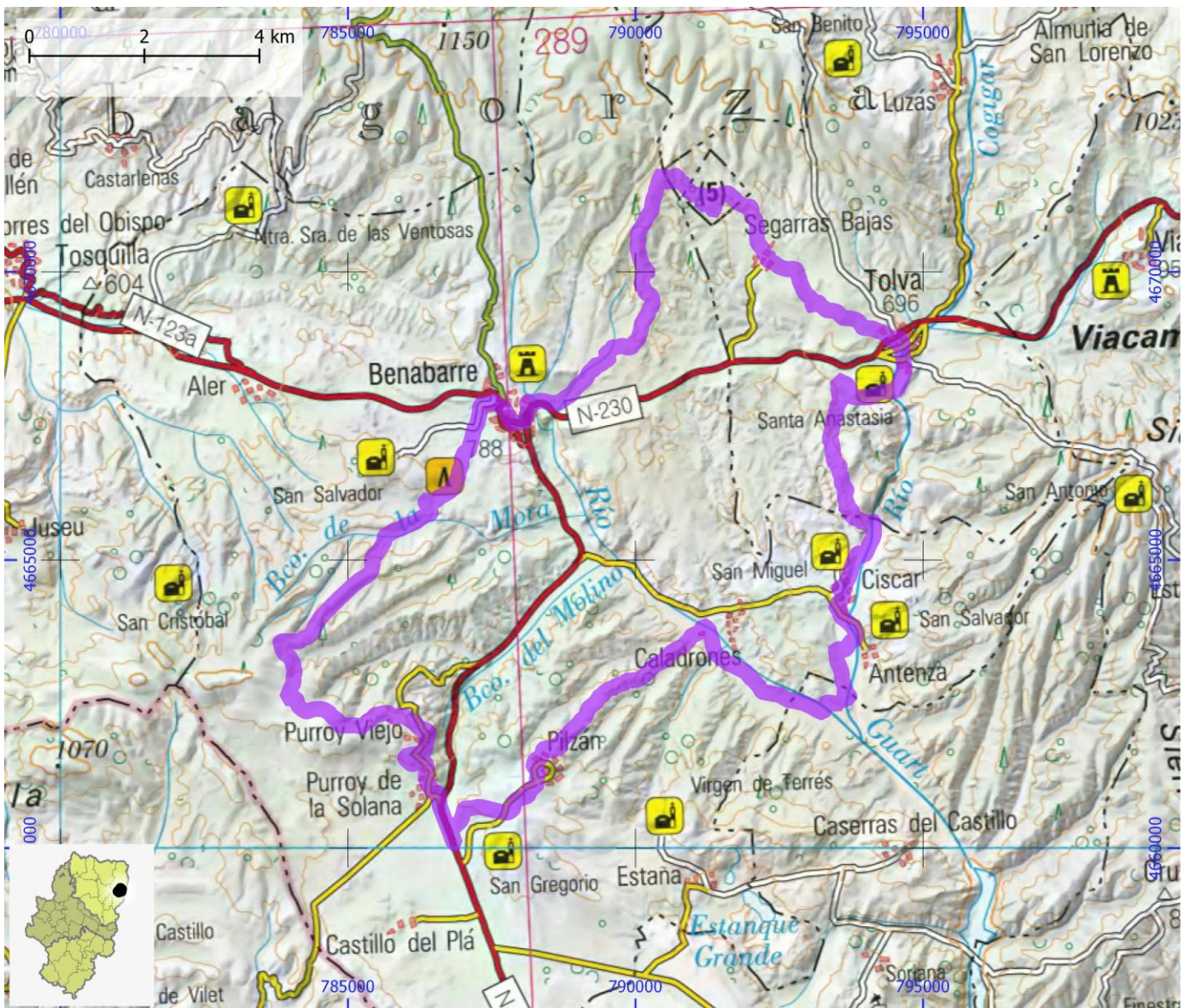
COMARCA La Ribagorza

PROVINCIA Huesca

DIFICULTAD	TIPO DE RECORRIDO	Circular	DESNIVEL DE SUBIDA (m)	1070
Roja	SEÑALIZACIÓN	Señalizado	DESNIVEL DE BAJADA (m)	1060
	HORARIO	5:20	DISTANCIA HORIZONTAL (km)	46,4

ENLACE WEB 1 <https://aragonbike.turismodearagon.com/ruta/ficha/17>

ENLACE WEB 2 http://senderos.turismoribagorza.org/uploads/docs/Ruta_Btt6.pdf



RUTAS BTT

ID OMA

BTT149

NOMBRE La Ribagorza BTT 07. Lagunas de Estaña

ITINERARIO

Benabarre - Caladrones - Lagunas de Estaña - Estopiñán

CENTRO BTT

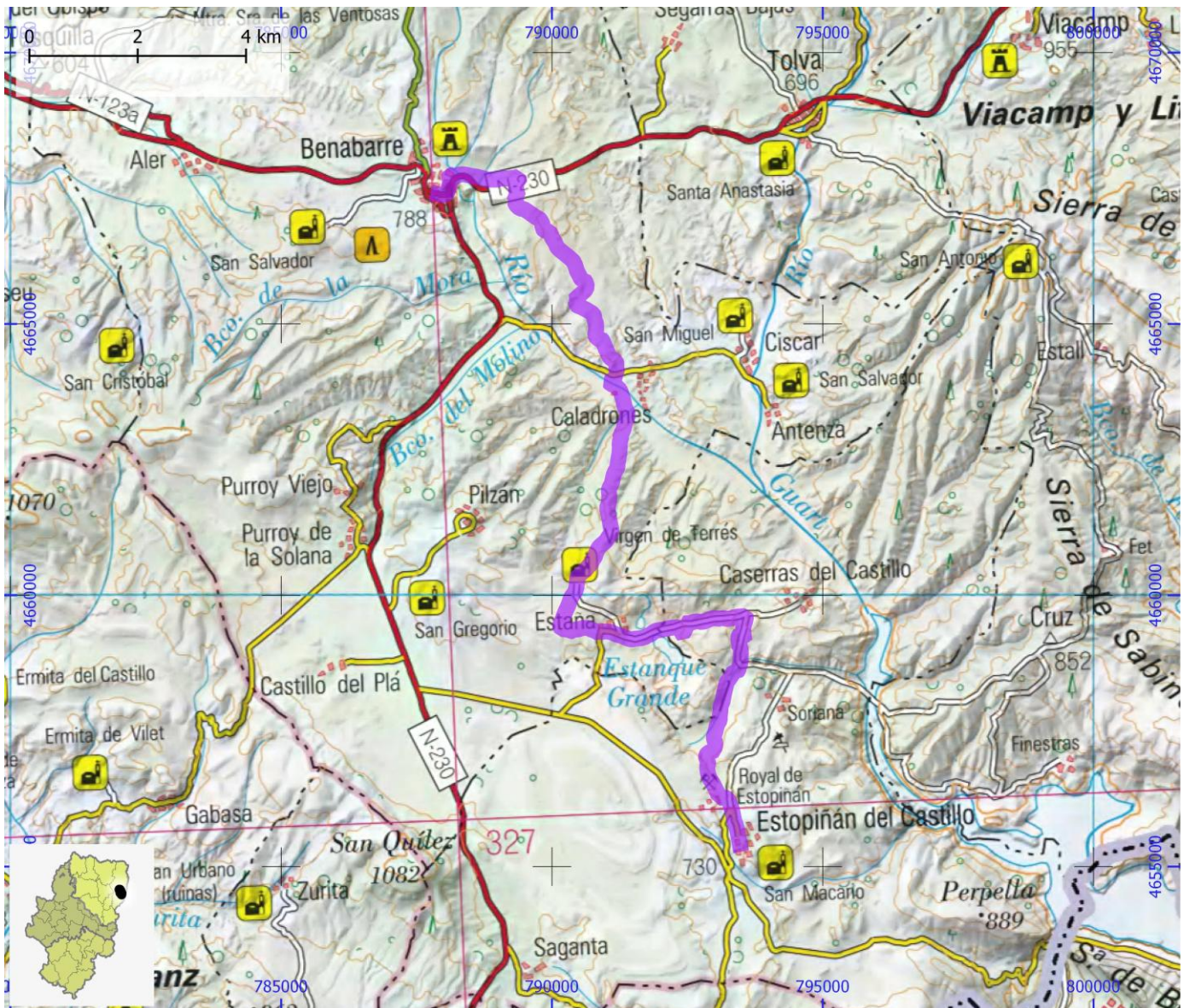
COMARCA La Ribagorza

PROVINCIA Huesca

DIFICULTAD	TIPO DE RECORRIDO	Travesía	DESNIVEL DE SUBIDA (m)	415
Azul	SEÑALIZACIÓN	Señalizado	DESNIVEL DE BAJADA (m)	425
	HORARIO	2:20	DISTANCIA HORIZONTAL (km)	21,1

ENLACE WEB 1 <https://aragonbike.turismodearagon.com/ruta/ficha/77>

ENLACE WEB 2 http://senderos.turismoribagorza.org/uploads/docs/Ruta_Btt7.pdf



RUTAS BTT

ID OMA

BTT150

NOMBRE La Ribagorza BTT 08. Caminos de Benabarre

ITINERARIO

Benabarre - ruinas del convento de Linares - embalse del Cerillo - Ternuda - Benabarre

CENTRO BTT

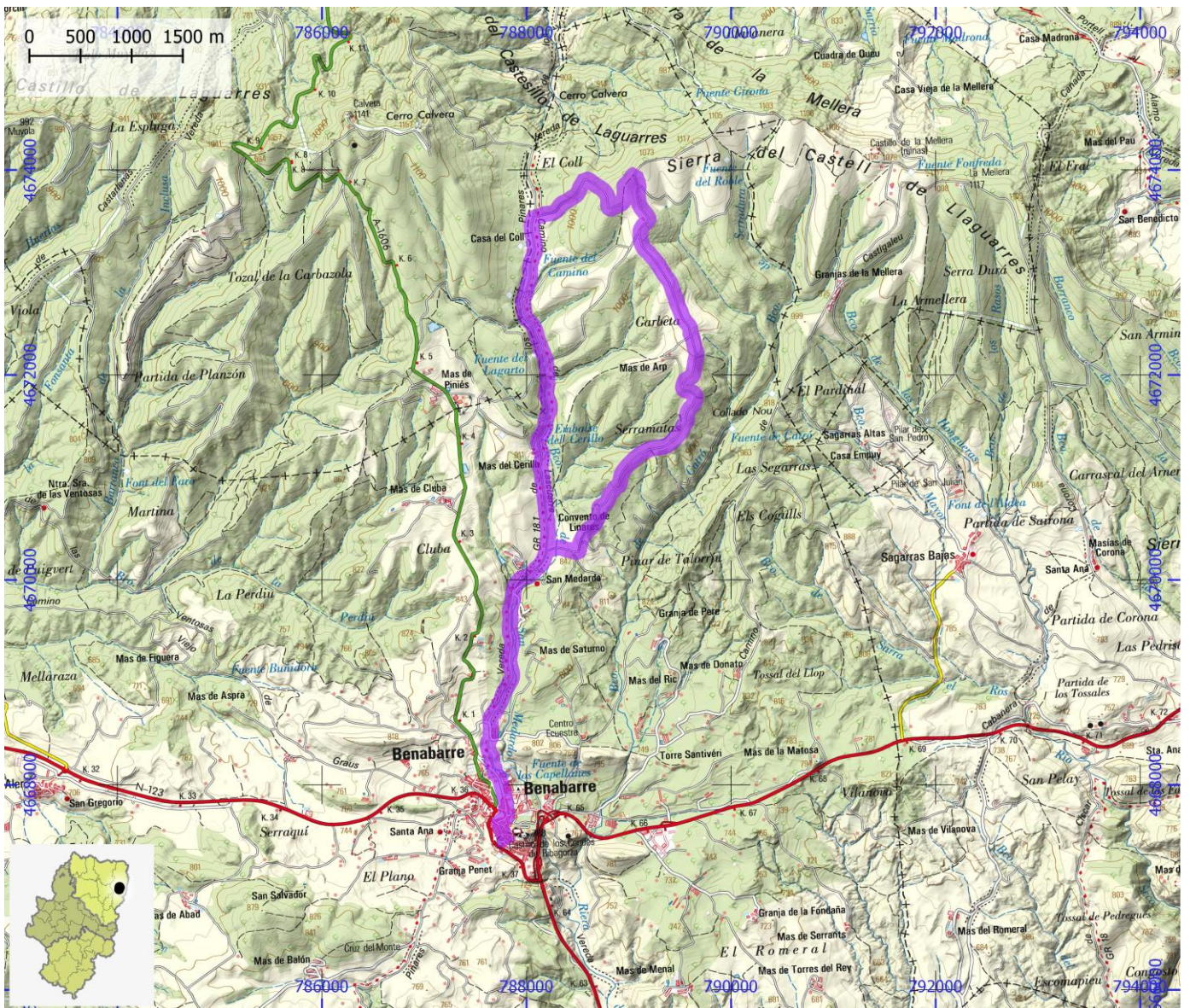
COMARCA La Ribagorza

PROVINCIA Huesca

DIFICULTAD	TIPO DE RECORRIDO	Circular	DESNIVEL DE SUBIDA (m)	365
Verde	SEÑALIZACIÓN	Señalizado	DESNIVEL DE BAJADA (m)	360
	HORARIO	1:55	DISTANCIA HORIZONTAL (km)	16,4

ENLACE WEB 1 <https://aragonbike.turismodearagon.com/ruta/ficha/199>

ENLACE WEB 2 http://senderos.turismoribagorza.org/uploads/docs/Ruta_Btt8.pdf



RUTAS BTT

ID OMA

BTT151

NOMBRE La Ribagorza BTT 09. Senderos de Castigaleu

ITINERARIO

Castigaleu - Cajigar - Noguero - Llebó - Castigaleu

CENTRO BTT

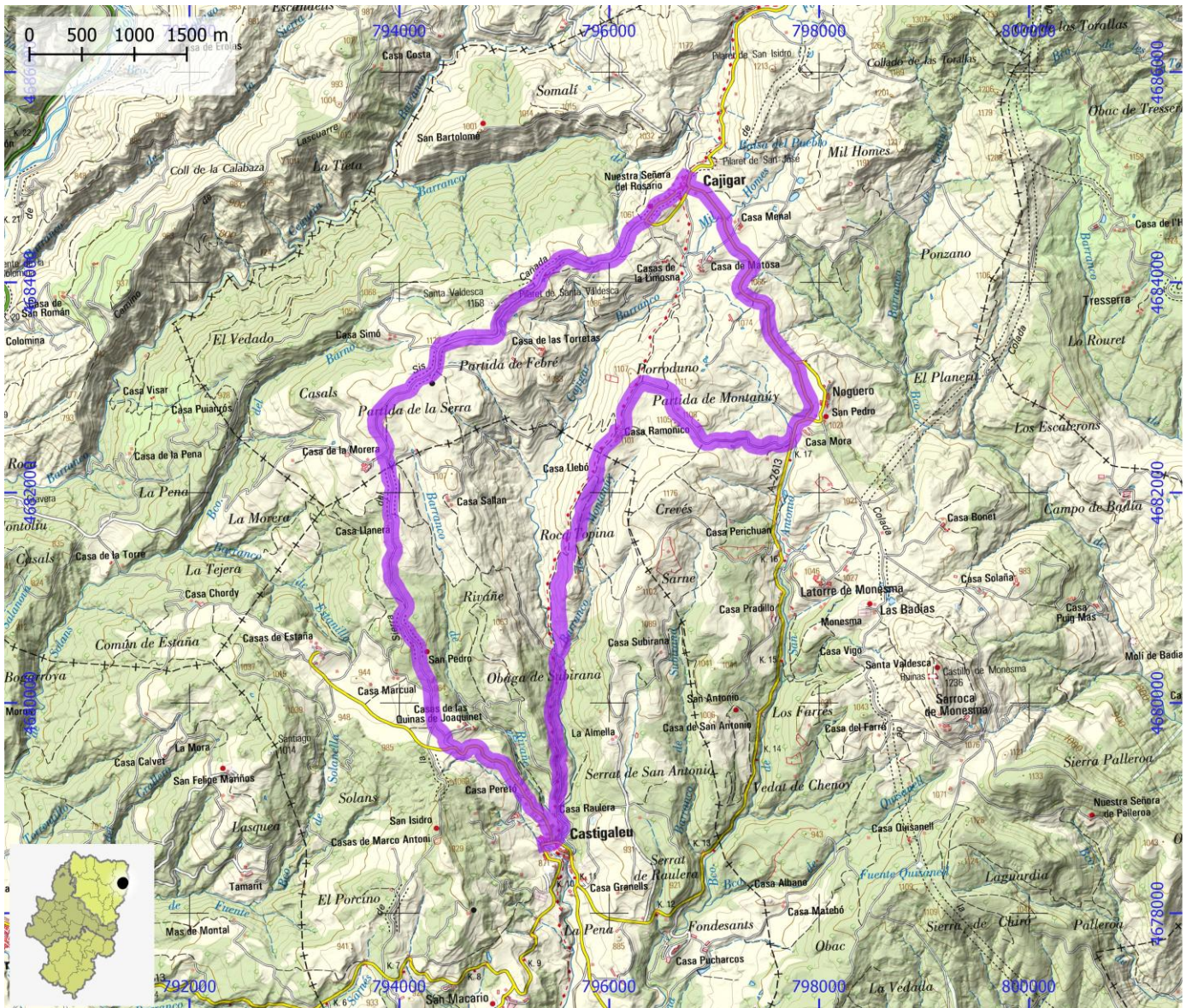
COMARCA La Ribagorza

PROVINCIA Huesca

DIFICULTAD	TIPO DE RECORRIDO	Circular	DESNIVEL DE SUBIDA (m)	435
Azul	SEÑALIZACIÓN	Señalizado	DESNIVEL DE BAJADA (m)	430
	HORARIO	2:15	DISTANCIA HORIZONTAL (km)	19,4

ENLACE WEB 1 <https://aragonbike.turismodearagon.com/ruta/ficha/78>

ENLACE WEB 2 http://senderos.turismoribagorza.org/uploads/docs/Ruta_Btt9.pdf



RUTAS BTT

ID OMA

BTT152

NOMBRE La Ribagorza BTT 10. Lascuarre - Castigaleu - Luzás

ITINERARIO

Lascuarre - Ermita de San Isidro - Sierra Mellera - Lascuarre

CENTRO BTT

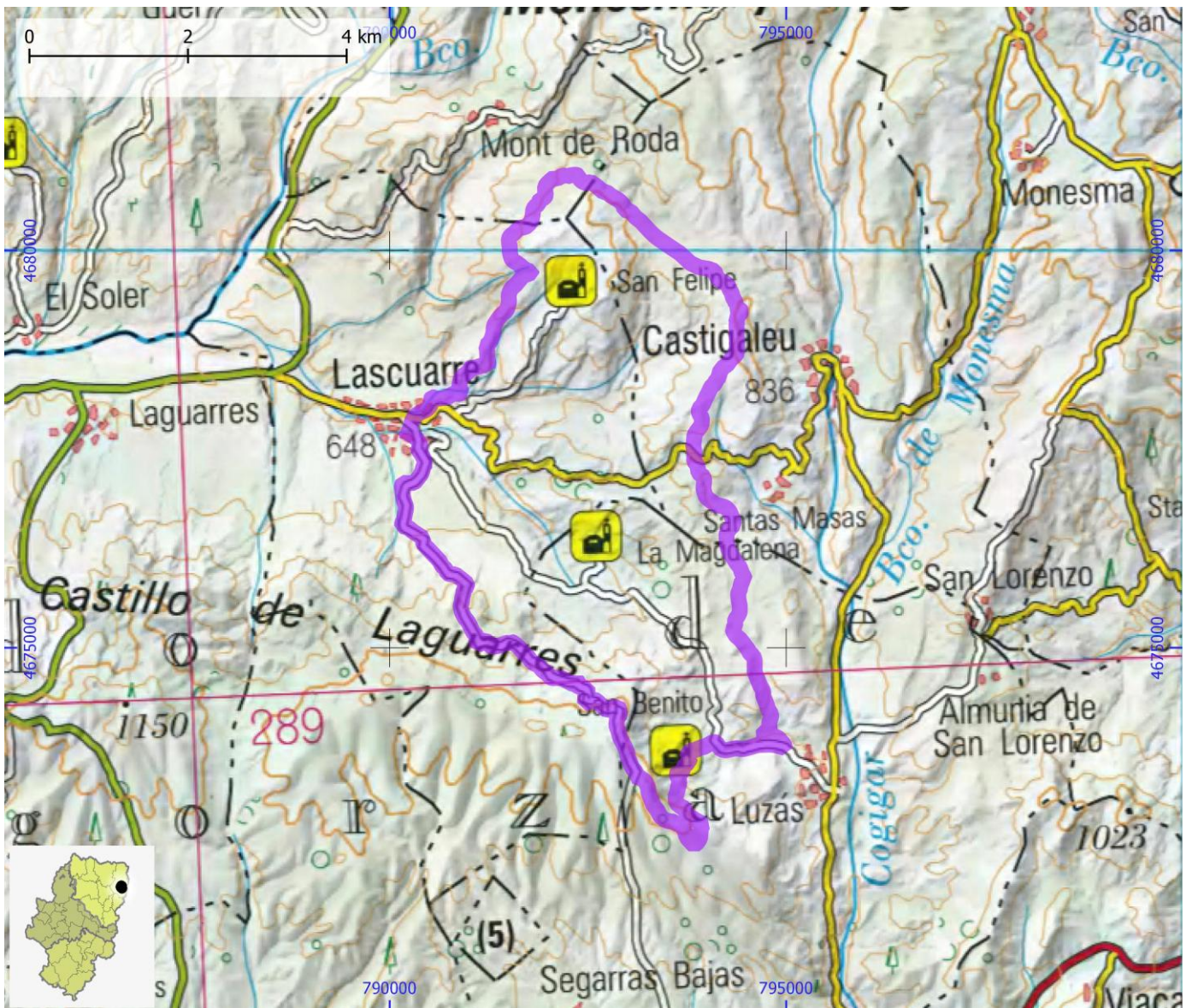
COMARCA La Ribagorza

PROVINCIA Huesca

DIFICULTAD	TIPO DE RECORRIDO	Circular	DESNIVEL DE SUBIDA (m)	710
Azul	SEÑALIZACIÓN	Señalizado	DESNIVEL DE BAJADA (m)	720
	HORARIO	3:05	DISTANCIA HORIZONTAL (km)	25,5

ENLACE WEB 1 <https://aragonbike.turismodearagon.com/ruta/ficha/79>

ENLACE WEB 2 http://senderos.turismoribagorza.org/uploads/docs/Ruta_Btt10.pdf



RUTAS BTT

ID OMA

BTT153

NOMBRE La Ribagorza BTT 11. Del Isábena al Ésera

ITINERARIO

La Puebla de Roda - Roda de Isábena - Esdolomada - Nocellas - Morillo de Liena

CENTRO BTT

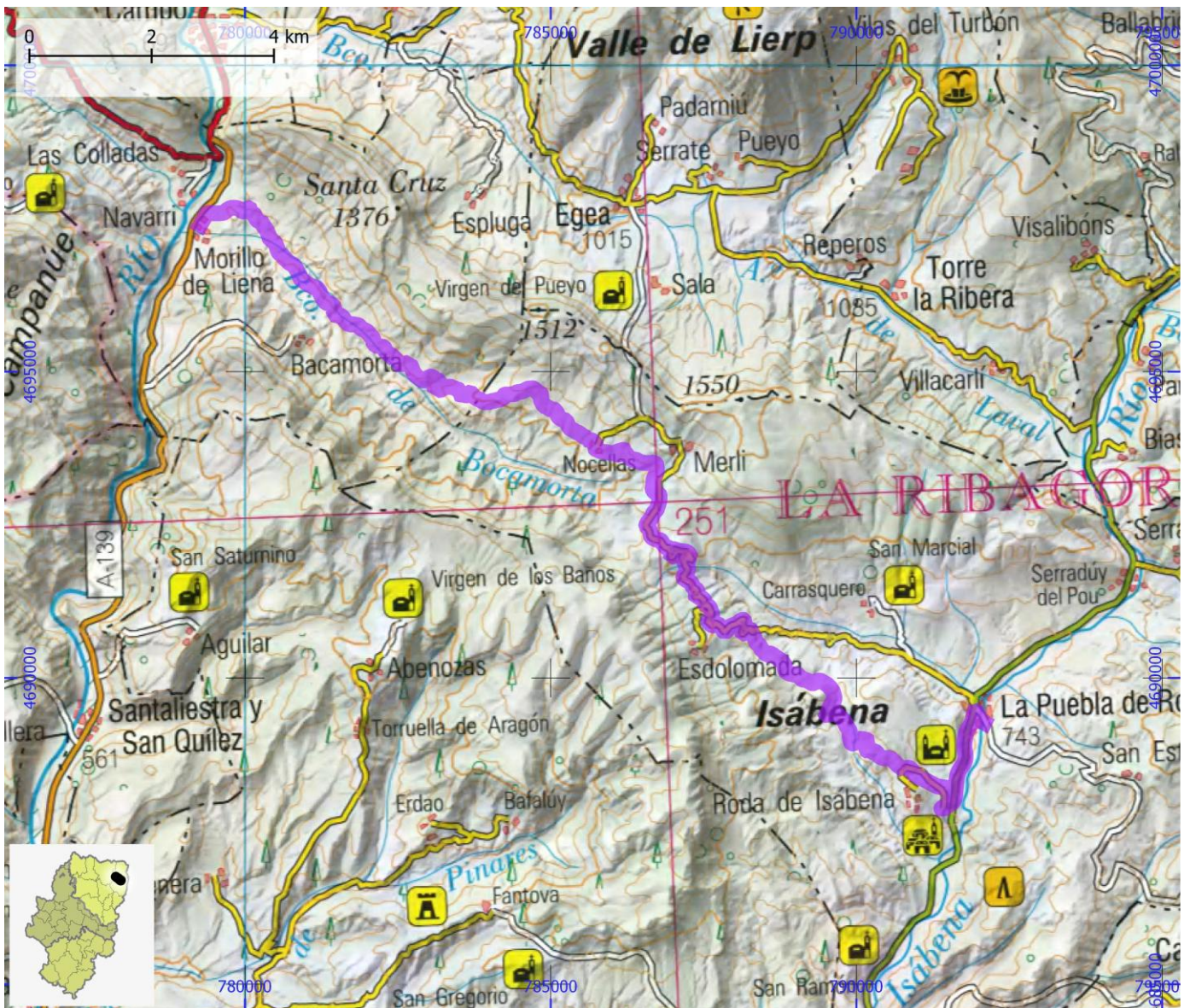
COMARCA La Ribagorza

PROVINCIA Huesca

DIFICULTAD	TIPO DE RECORRIDO	Travesía	DESNIVEL DE SUBIDA (m)	745
Roja	SEÑALIZACIÓN	Señalizado	DESNIVEL DE BAJADA (m)	830
	HORARIO	3:10	DISTANCIA HORIZONTAL (km)	23,9

ENLACE WEB 1 <https://aragonbike.turismodearagon.com/ruta/ficha/8>

ENLACE WEB 2 http://senderos.turismoribagorza.org/uploads/docs/Ruta_Btt11.pdf



RUTAS BTT

ID OMA

BTT154

NOMBRE La Ribagorza BTT 12. Morrón de Güell

ITINERARIO

Roda de Isábena - Roda de Isánena - La Pueban de Valverde

CENTRO BTT

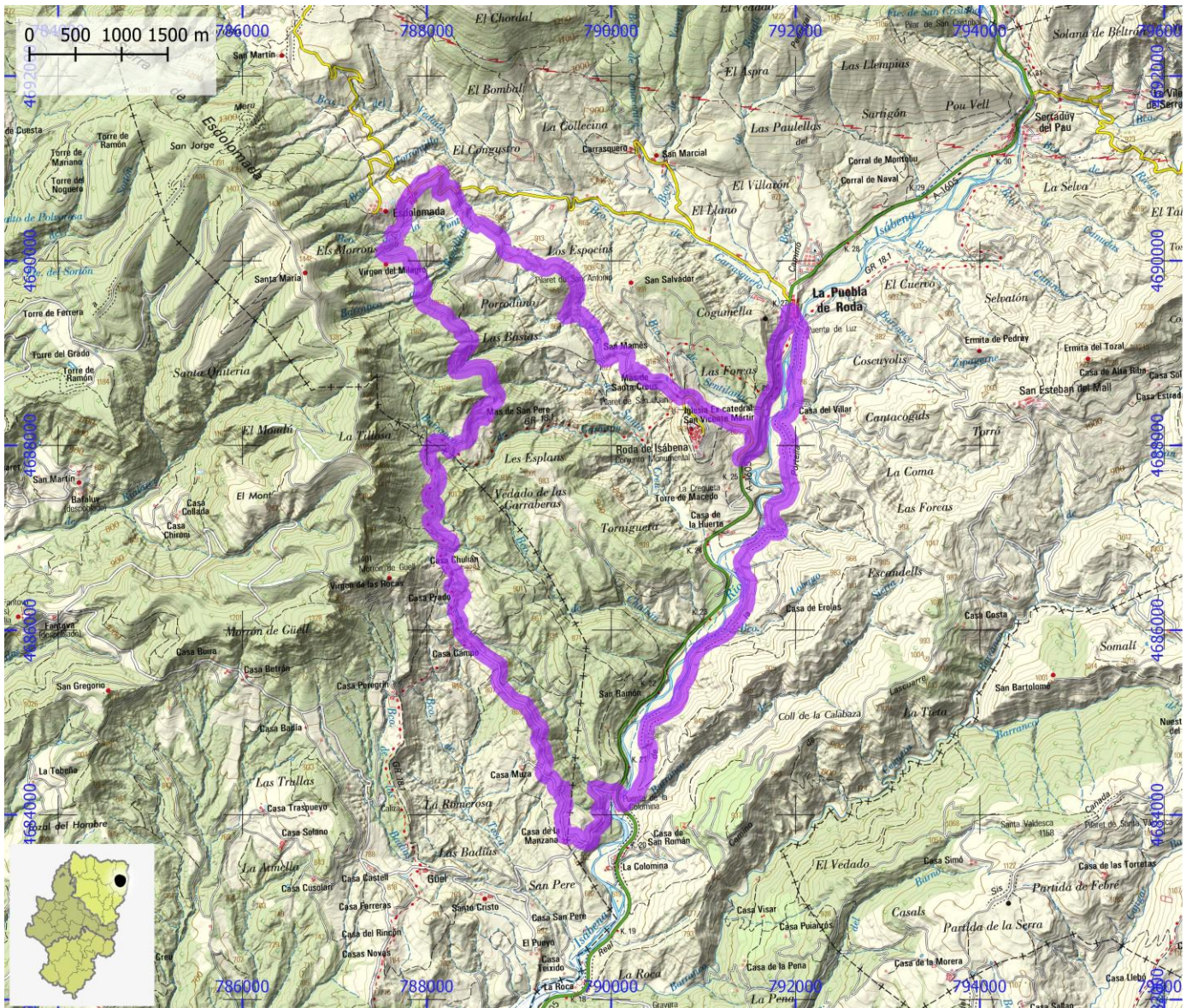
COMARCA La Ribagorza

PROVINCIA Huesca

DIFICULTAD	TIPO DE RECORRIDO	Circular	DESNIVEL DE SUBIDA (m)	875
Roja	SEÑALIZACIÓN	Señalizado	DESNIVEL DE BAJADA (m)	880
	HORARIO	3:30	DISTANCIA HORIZONTAL (km)	27,5

ENLACE WEB 1 <https://aragonbike.turismodearagon.com/ruta/ficha/341>

ENLACE WEB 2 http://senderos.turismoribagorza.org/uploads/docs/Ruta_Btt12.pdf



RUTAS BTT

ID OMA

BTT155

NOMBRE La Ribagorza BTT 13. Valle del Isábena

ITINERARIO

La Puebla de Roda - San Esteban de Mall - Coll de la Calabaza - Puente de La Colomina - La Puebla de Roda

CENTRO BTT

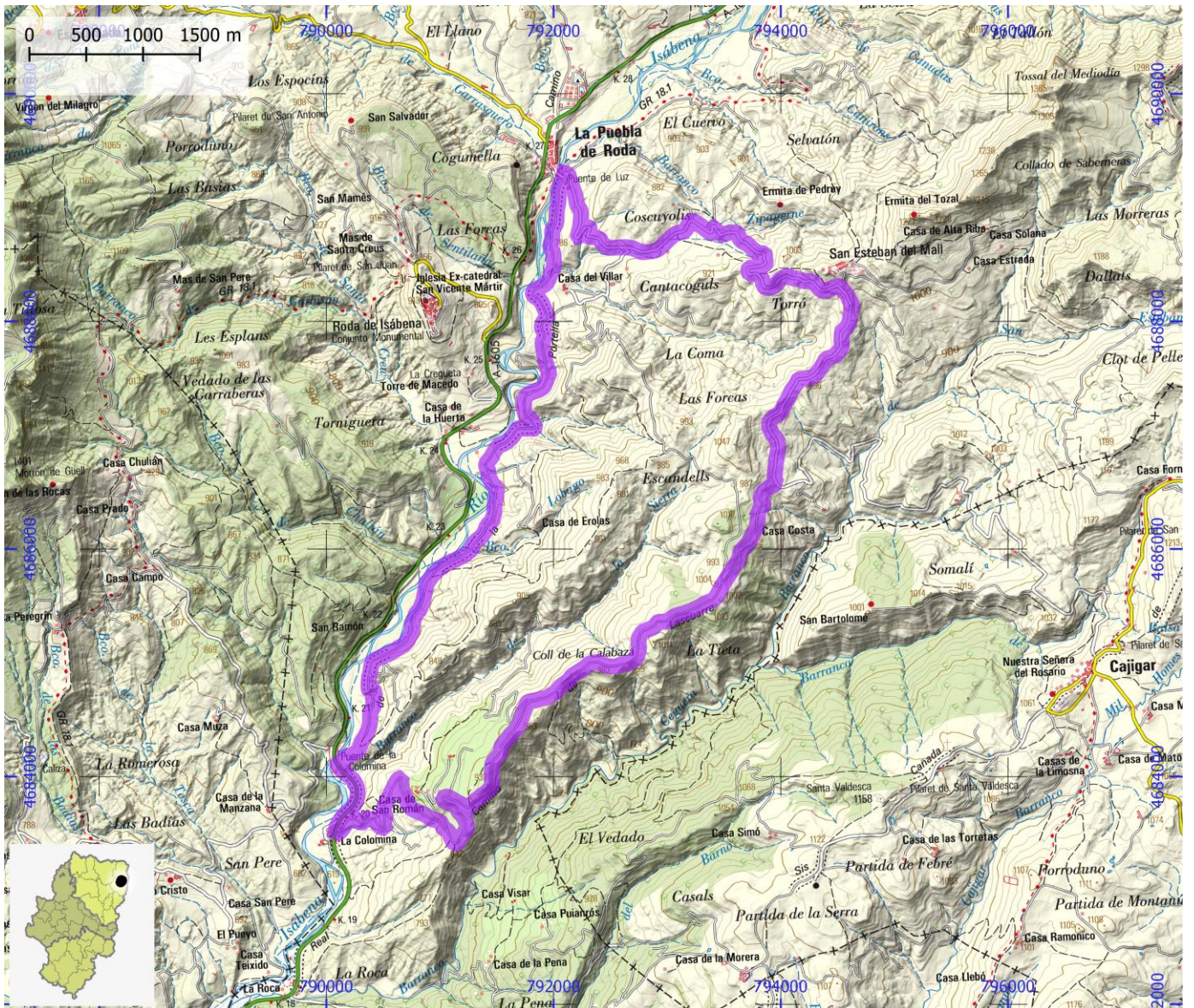
COMARCA La Ribagorza

PROVINCIA Huesca

DIFICULTAD	TIPO DE RECORRIDO	Circular	DESNIVEL DE SUBIDA (m)	590
Azul	SEÑALIZACIÓN	Señalizado	DESNIVEL DE BAJADA (m)	595
	HORARIO	2:35	DISTANCIA HORIZONTAL (km)	20,6

ENLACE WEB 1 <https://aragonbike.turismodearagon.com/ruta/ficha/9>

ENLACE WEB 2 http://senderos.turismoribagorza.org/uploads/docs/Ruta_Btt13.pdf



RUTAS BTT

ID OMA

BTT156

NOMBRE La Ribagorza BTT 14. Coll de Vent

ITINERARIO

La Puebla de Roda - Serraduy - Riguala - Coll de Vent - Cajigar - San Esteban del Mall - La Puebla de Roda

CENTRO BTT

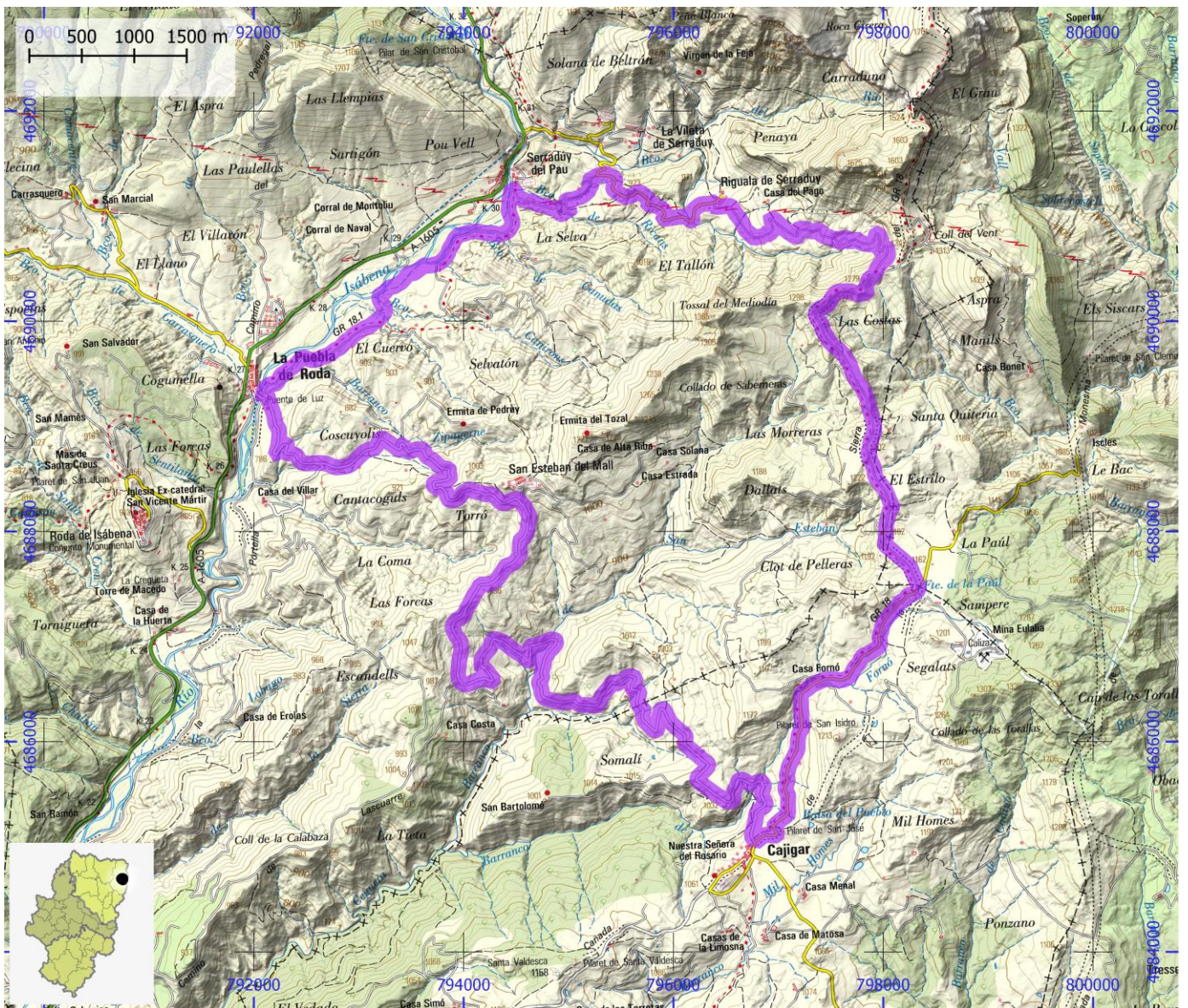
COMARCA La Ribagorza

PROVINCIA Huesca

DIFICULTAD	TIPO DE RECORRIDO	Circular	DESNIVEL DE SUBIDA (m)	840
Roja	SEÑALIZACIÓN	Señalizado	DESNIVEL DE BAJADA (m)	830
	HORARIO	3:35	DISTANCIA HORIZONTAL (km)	29,4

ENLACE WEB 1 <https://aragonbike.turismodearagon.com/ruta/ficha/10>

ENLACE WEB 2 http://senderos.turismoribagorza.org/uploads/docs/Ruta_Btt14.pdf



RUTAS BTT

ID OMA

BTT157

NOMBRE La Ribagorza BTT 15. Arén - Viacamp

ITINERARIO

Arén - Claravalls - Treserra - Noguero - Puyol - Litera - Viacamp

CENTRO BTT

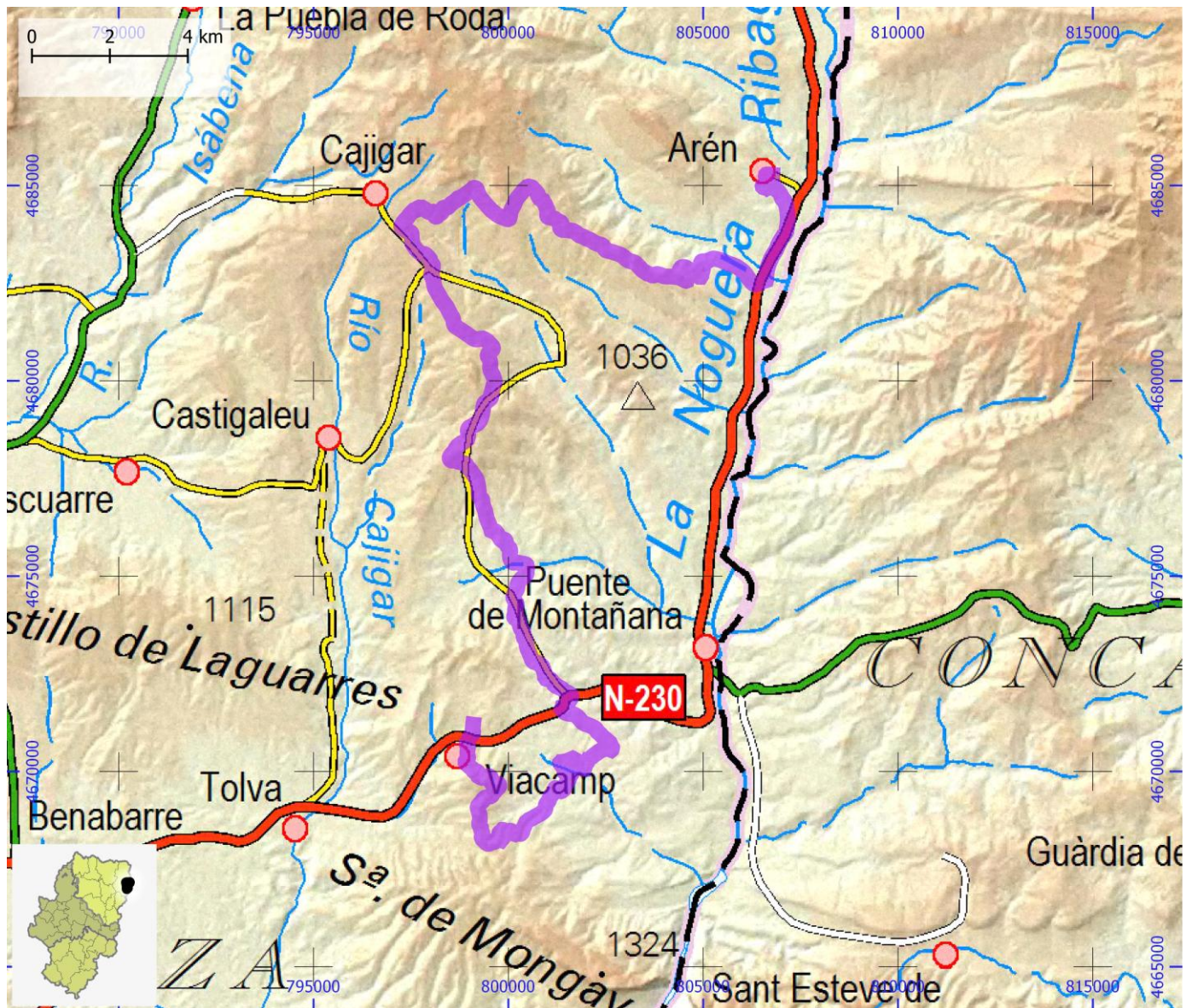
COMARCA La Ribagorza

PROVINCIA Huesca

DIFICULTAD	TIPO DE RECORRIDO	Travesía	DESNIVEL DE SUBIDA (m)	1195
Roja	SEÑALIZACIÓN	Señalizado	DESNIVEL DE BAJADA (m)	1065
	HORARIO	5:25	DISTANCIA HORIZONTAL (km)	46,4

ENLACE WEB 1 <https://aragonbike.turismodearagon.com/ruta/ficha/11>

ENLACE WEB 2 http://senderos.turismoribagorza.org/uploads/docs/Ruta_Btt15.pdf



RUTAS BTT

ID OMA

BTT158

NOMBRE La Ribagorza BTT 16. Caminos de Arén

ITINERARIO

Arén - Sobrecastell - Ribera de Vall - Sobrecastell - Arén

CENTRO BTT

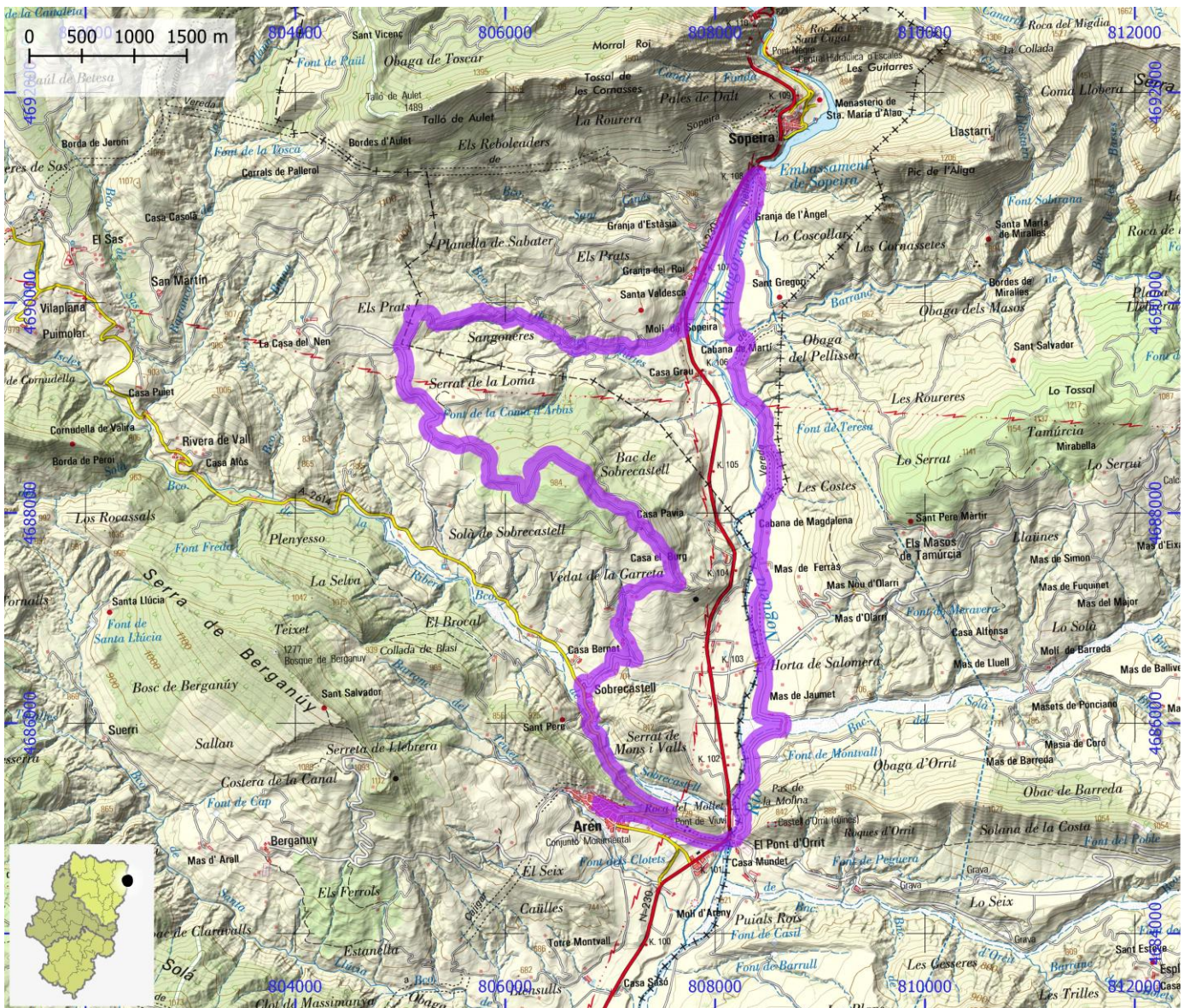
COMARCA La Ribagorza

PROVINCIA Huesca

DIFICULTAD	TIPO DE RECORRIDO	Circular	DESNIVEL DE SUBIDA (m)	540
Azul	SEÑALIZACIÓN	Señalizado	DESNIVEL DE BAJADA (m)	535
	HORARIO	2:45	DISTANCIA HORIZONTAL (km)	23,7

ENLACE WEB 1 <https://aragonbike.turismodearagon.com/ruta/ficha/241>

ENLACE WEB 2 http://senderos.turismoribagorza.org/uploads/docs/Ruta_Btt16.pdf



RUTAS BTT

ID OMA

BTT159

NOMBRE La Ribagorza BTT 17. Gran Travesía Montanuy - Arén

ITINERARIO

Oficina turismo Montanuy - Bonansa - Ermita Santa Eulalia - Betesa - Pallerol - Arén

CENTRO BTT

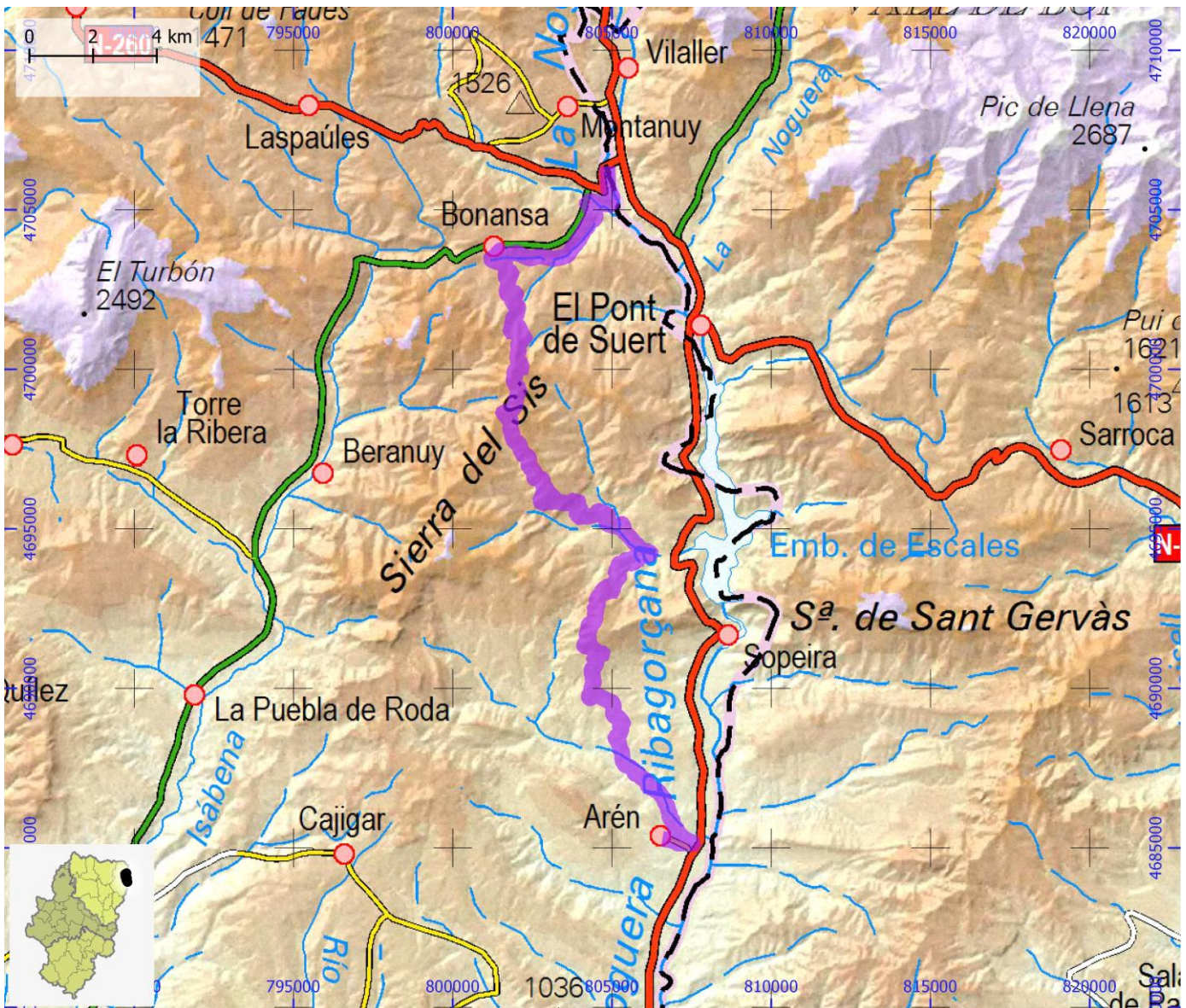
COMARCA La Ribagorza

PROVINCIA Huesca

DIFICULTAD	TIPO DE RECORRIDO	Travesía	DESNIVEL DE SUBIDA (m)	1660
Negra	SEÑALIZACIÓN	Señalizado	DESNIVEL DE BAJADA (m)	1445
	HORARIO	5:50	DISTANCIA HORIZONTAL (km)	41,3

ENLACE WEB 1 <https://aragonbike.turismodearagon.com/ruta/ficha/12>

ENLACE WEB 2 http://senderos.turismoribagorza.org/uploads/docs/Ruta_Btt17.pdf



RUTAS BTT

ID OMA

BTT160

NOMBRE La Ribagorza BTT 18. Montanuy

ITINERARIO

Oficina de turismo junto a Casa Quintana - Montanuy - Ardanuy - collado de la Forca - afueras de Vilaller - Oficina de turismo junto a Casa Quintana

CENTRO BTT

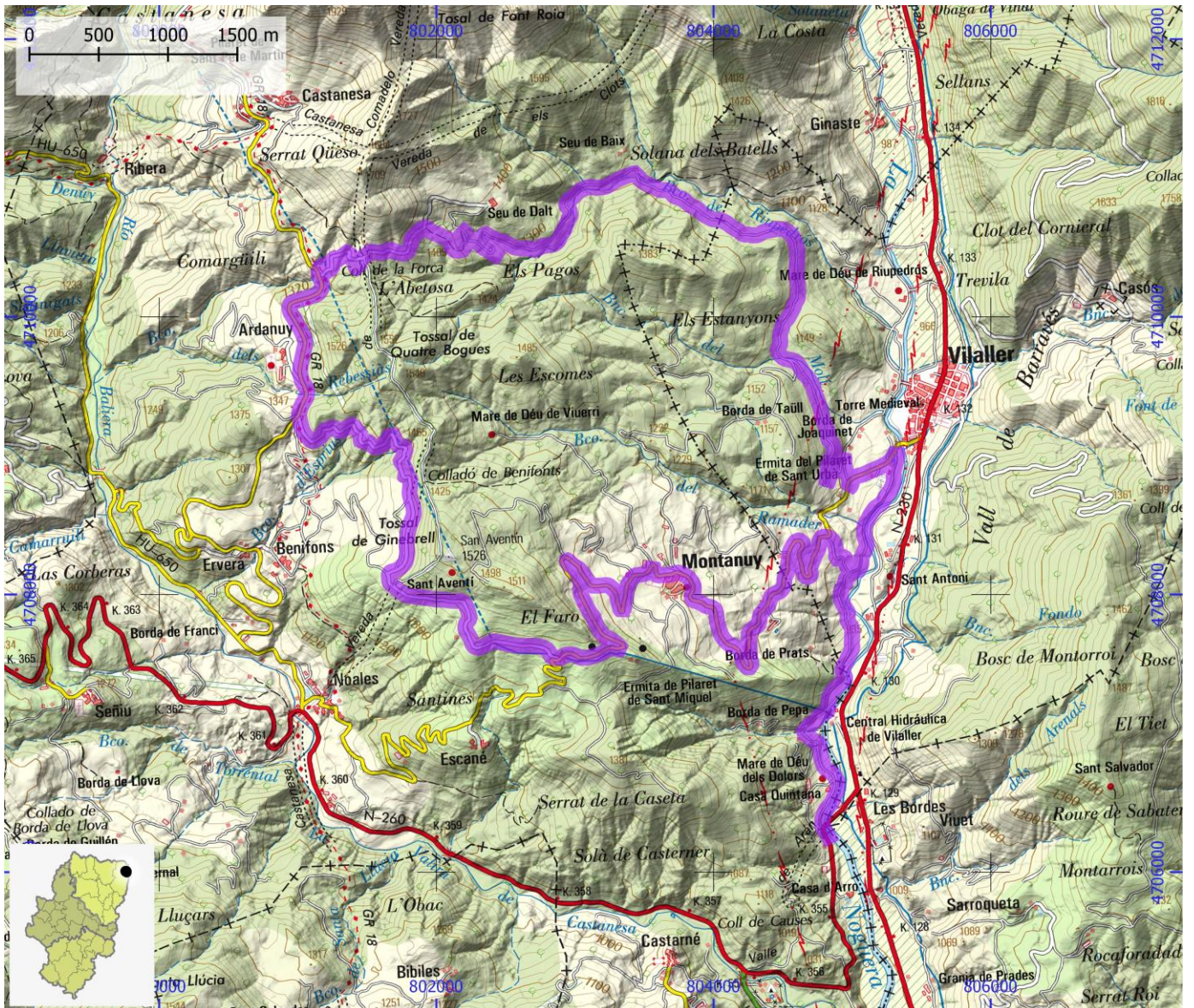
COMARCA La Ribagorza

PROVINCIA Huesca

DIFICULTAD	TIPO DE RECORRIDO	Circular	DESNIVEL DE SUBIDA (m)	855
Azul	SEÑALIZACIÓN	Señalizado	DESNIVEL DE BAJADA (m)	850
	HORARIO	3:20	DISTANCIA HORIZONTAL (km)	24,8

ENLACE WEB 1 <https://aragonbike.turismodearagon.com/ruta/ficha/271>

ENLACE WEB 2 http://senderos.turismoribagorza.org/uploads/docs/Ruta_Btt18.pdf



RUTAS BTT

ID OMA

BTT161

NOMBRE La Ribagorza BTT 19. Transpirenaica

ITINERARIO

Oficina turismo Montanuy **P**ont de Suert **B**onansa **A**lto de Bonansa **D**esvío pista Espés **C**ollado Selvapiana **G**abás - Seira

CENTRO BTT

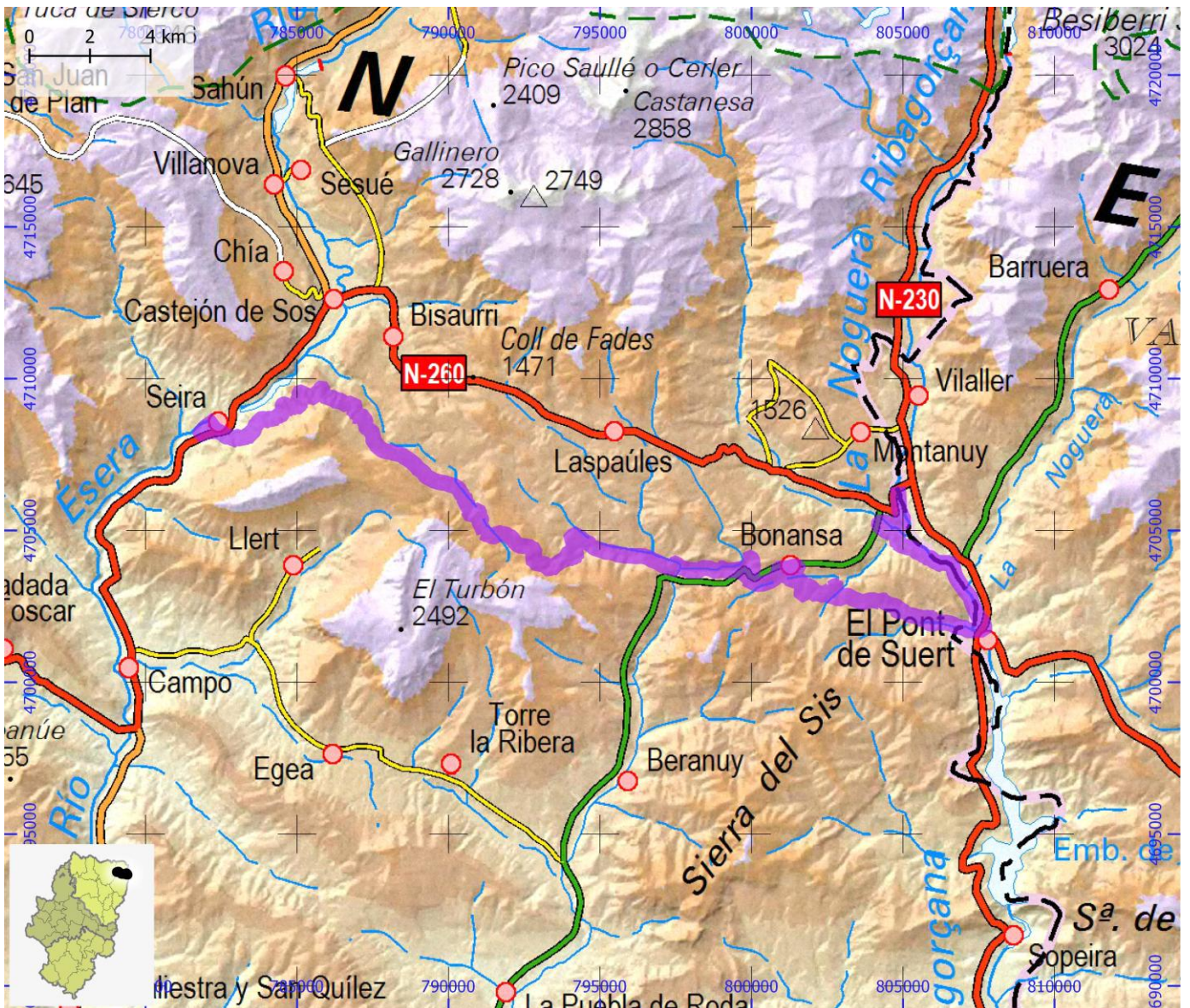
COMARCA La Ribagorza

PROVINCIA Huesca

DIFICULTAD	TIPO DE RECORRIDO	Travesía	DESNIVEL DE SUBIDA (m)	1690
Roja	SEÑALIZACIÓN	Señalizado	DESNIVEL DE BAJADA (m)	1820
	HORARIO	6:55	DISTANCIA HORIZONTAL (km)	50,6

ENLACE WEB 1 <https://aragonbike.turismodearagon.com/ruta/ficha/210>

ENLACE WEB 2 http://senderos.turismoribagorza.org/uploads/docs/Ruta_Btt19.pdf



RUTAS BTT

ID OMA

BTT162

NOMBRE La Ribagorza BTT 20. Pueblos del Solano

ITINERARIO

Castejón de Sos - Sos - Ramastué - Sos - Castejón de Sos

CENTRO BTT

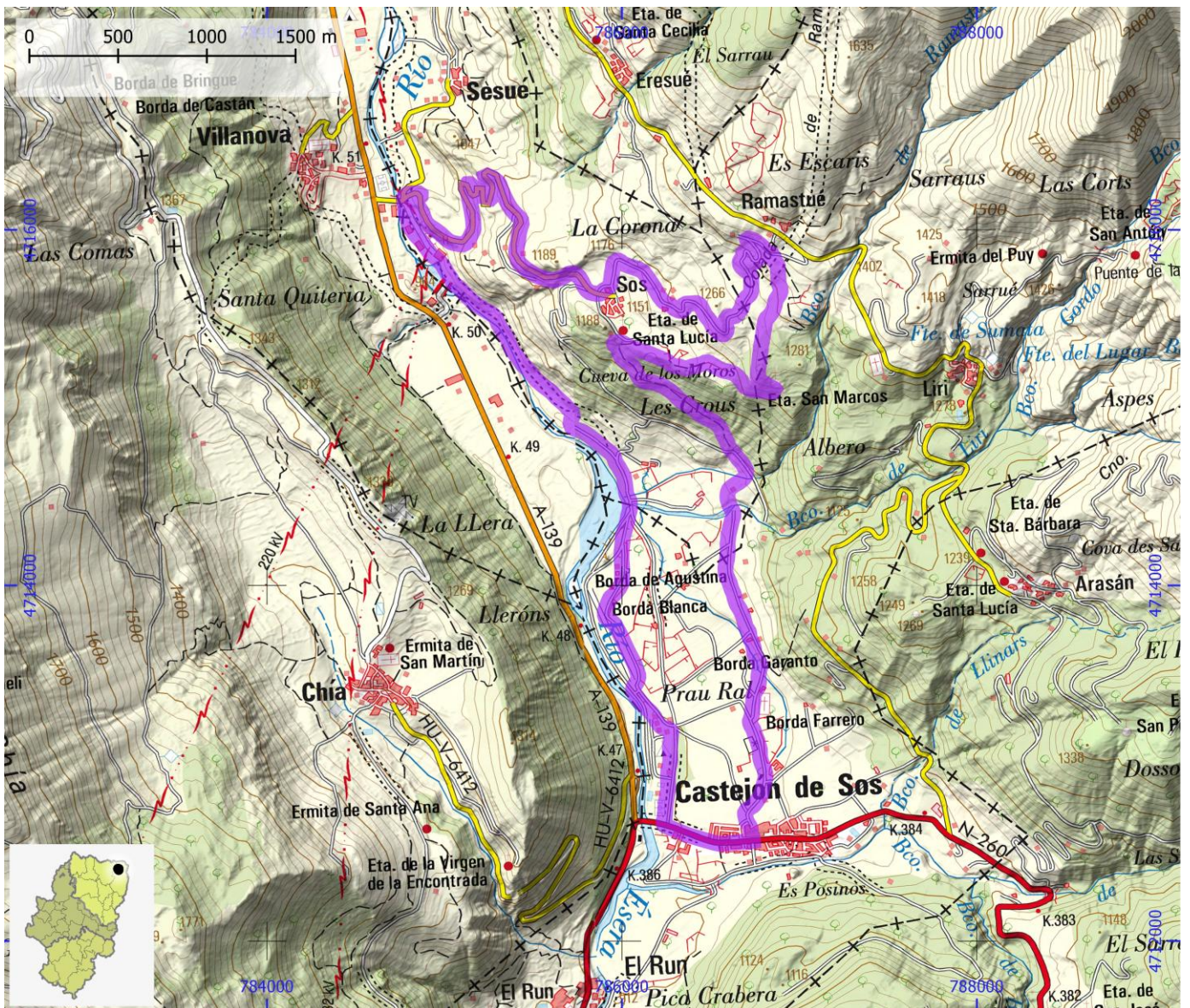
COMARCA La Ribagorza

PROVINCIA Huesca

DIFICULTAD	TIPO DE RECORRIDO	Circular	DESNIVEL DE SUBIDA (m)	470
Roja	SEÑALIZACIÓN	Señalizado	DESNIVEL DE BAJADA (m)	470
	HORARIO	1:55	DISTANCIA HORIZONTAL (km)	14,7

ENLACE WEB 1 <https://aragonbike.turismodearagon.com/ruta/ficha/80>

ENLACE WEB 2 http://senderos.turismoribagorza.org/uploads/docs/Ruta_Btt20.pdf



RUTAS BTT

ID OMA

BTT163

NOMBRE La Ribagorza BTT 21. Vuelta a la Sierra de Chía

ITINERARIO

Chía - Puerto de Sahún - Chía

CENTRO BTT

COMARCA La Ribagorza | Sobrarbe

PROVINCIA Huesca

DIFICULTAD	TIPO DE RECORRIDO	Circular	DESNIVEL DE SUBIDA (m)	0
Roja	SEÑALIZACIÓN	Señalizado	DESNIVEL DE BAJADA (m)	0
	HORARIO	0:00	DISTANCIA HORIZONTAL (km)	37,2

ENLACE WEB 1 <https://aragonbike.turismodearagon.com/ruta/ficha/13>

ENLACE WEB 2 http://senderos.turismoribagorza.org/uploads/docs/Ruta_Btt21.pdf



RUTAS BTT

ID OMA

BTT164

NOMBRE La Ribagorza BTT 22. Eriste - Sesué - San Sadurní

ITINERARIO

Eriste - Sesué - San Sadurní - Eriste

CENTRO BTT

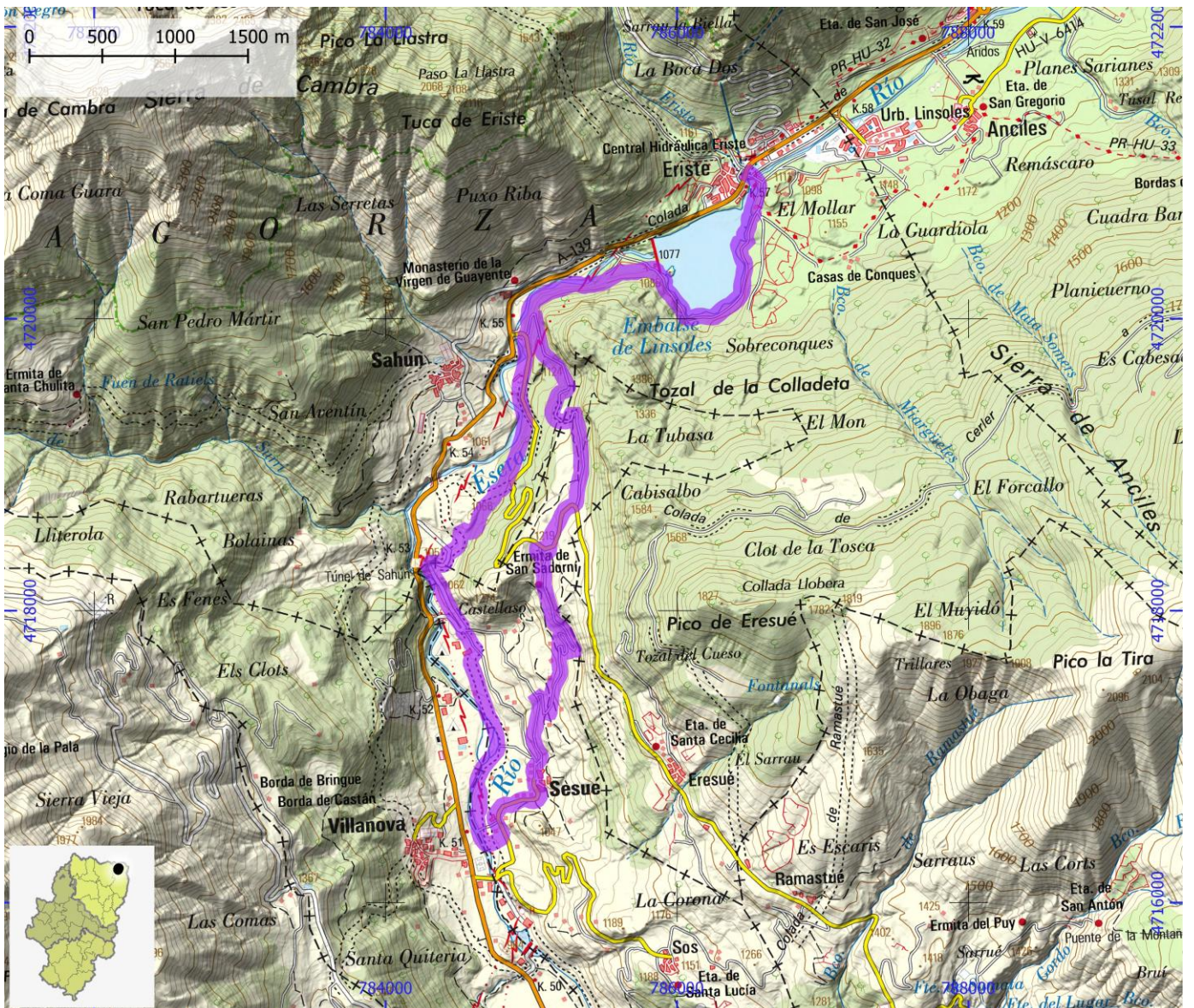
COMARCA La Ribagorza

PROVINCIA Huesca

DIFICULTAD	TIPO DE RECORRIDO	Circular	DESNIVEL DE SUBIDA (m)	660
Azul	SEÑALIZACIÓN	Señalizado	DESNIVEL DE BAJADA (m)	655
	HORARIO	2:25	DISTANCIA HORIZONTAL (km)	15,7

ENLACE WEB 1 <https://aragonbike.turismodearagon.com/ruta/ficha/211>

ENLACE WEB 2 http://senderos.turismoribagorza.org/uploads/docs/Ruta_22.pdf



RUTAS BTT

ID OMA

BTT165

NOMBRE La Ribagorza BTT 23. Descenso del Ampriu

ITINERARIO

Collado del Ampriu - Cota 2000 - Pista del Labert - Eresué - Ramastué - Sos - Castejón de Sos

CENTRO BTT

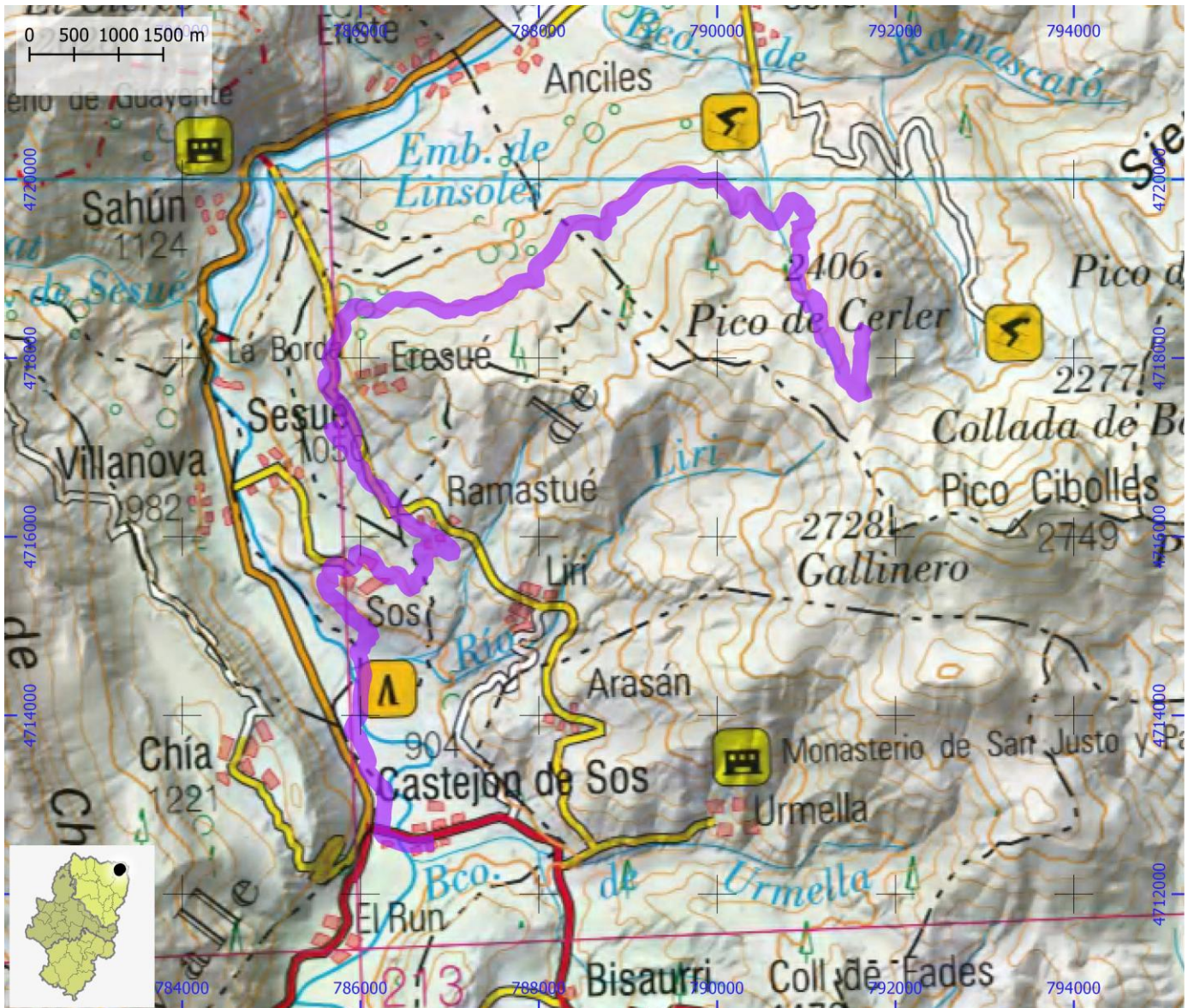
COMARCA La Ribagorza

PROVINCIA Huesca

DIFICULTAD	TIPO DE RECORRIDO	Travesía	DESNIVEL DE SUBIDA (m)	235
Verde	SEÑALIZACIÓN	Señalizado	DESNIVEL DE BAJADA (m)	1650
	HORARIO	2:50	DISTANCIA HORIZONTAL (km)	22,7

ENLACE WEB 1 <https://aragonbike.turismodearagon.com/ruta/ficha/81>

ENLACE WEB 2 http://senderos.turismoribagorza.org/uploads/docs/Ruta_Btt23.pdf



RUTAS BTT

ID OMA

BTT166

NOMBRE La Ribagorza BTT 24. Benasque - Linsoles - Conques

ITINERARIO

Benasque - Anciles - Embalse Linsoles - Casas Conques - Anciles - Benasque

CENTRO BTT

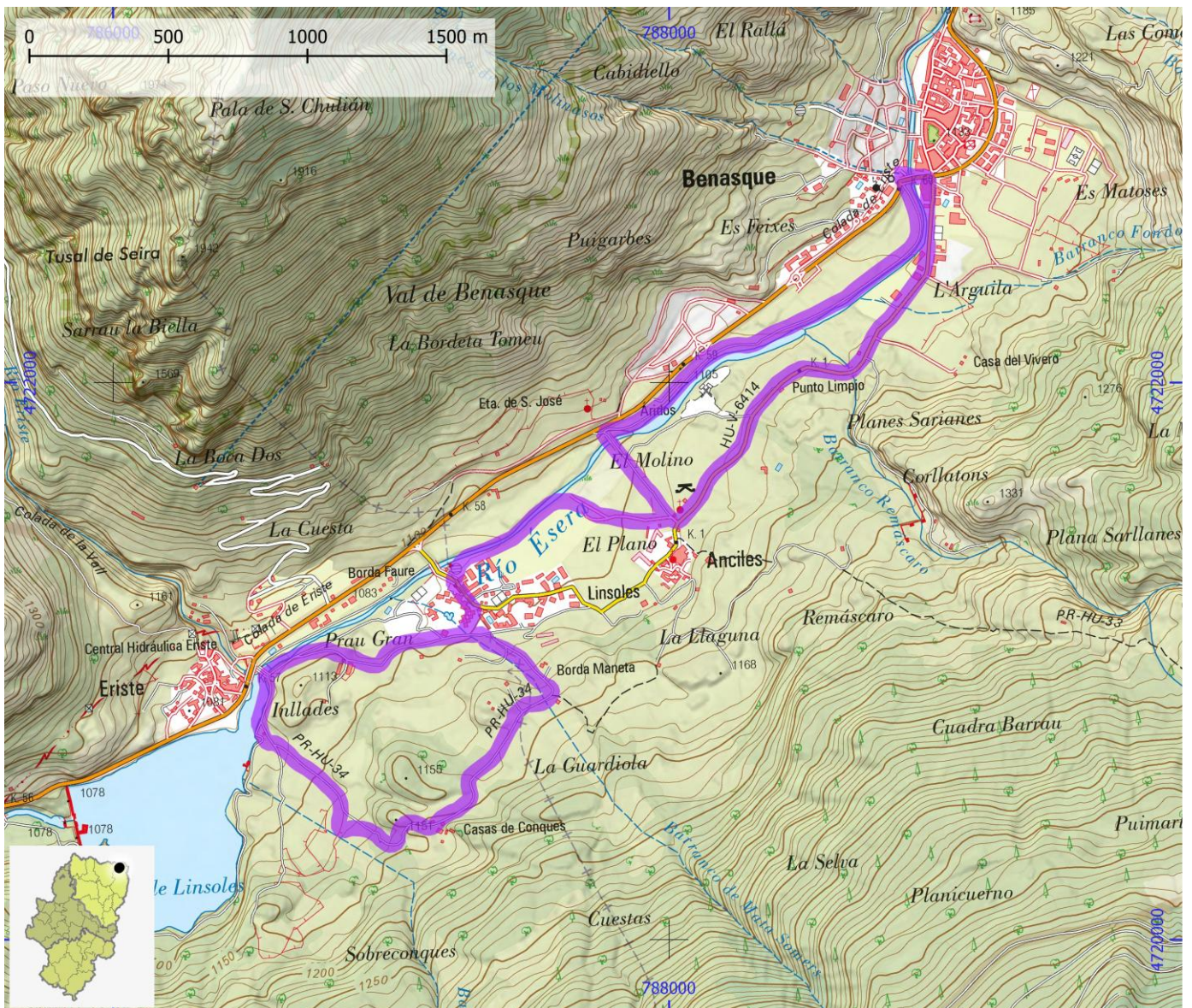
COMARCA La Ribagorza

PROVINCIA Huesca

DIFICULTAD	TIPO DE RECORRIDO	Circular	DESNIVEL DE SUBIDA (m)	120
Verde	SEÑALIZACIÓN	Señalizado	DESNIVEL DE BAJADA (m)	120
	HORARIO	0:55	DISTANCIA HORIZONTAL (km)	9,1

ENLACE WEB 1 <https://aragonbike.turismodearagon.com/ruta/ficha/82>

ENLACE WEB 2 http://senderos.turismoribagorza.org/uploads/docs/Ruta_Btt24.pdf



RUTAS BTT

ID OMA

BTT167

NOMBRE La Ribagorza BTT 25. Benasque - Llanos del Hospital

ITINERARIO

Benasque - central y puente de Rigau - puente de San Jaime - embalse de Paso Nuevo - Plan de Senarta - refugio de Pescadores - Hospital de Benasque

CENTRO BTT

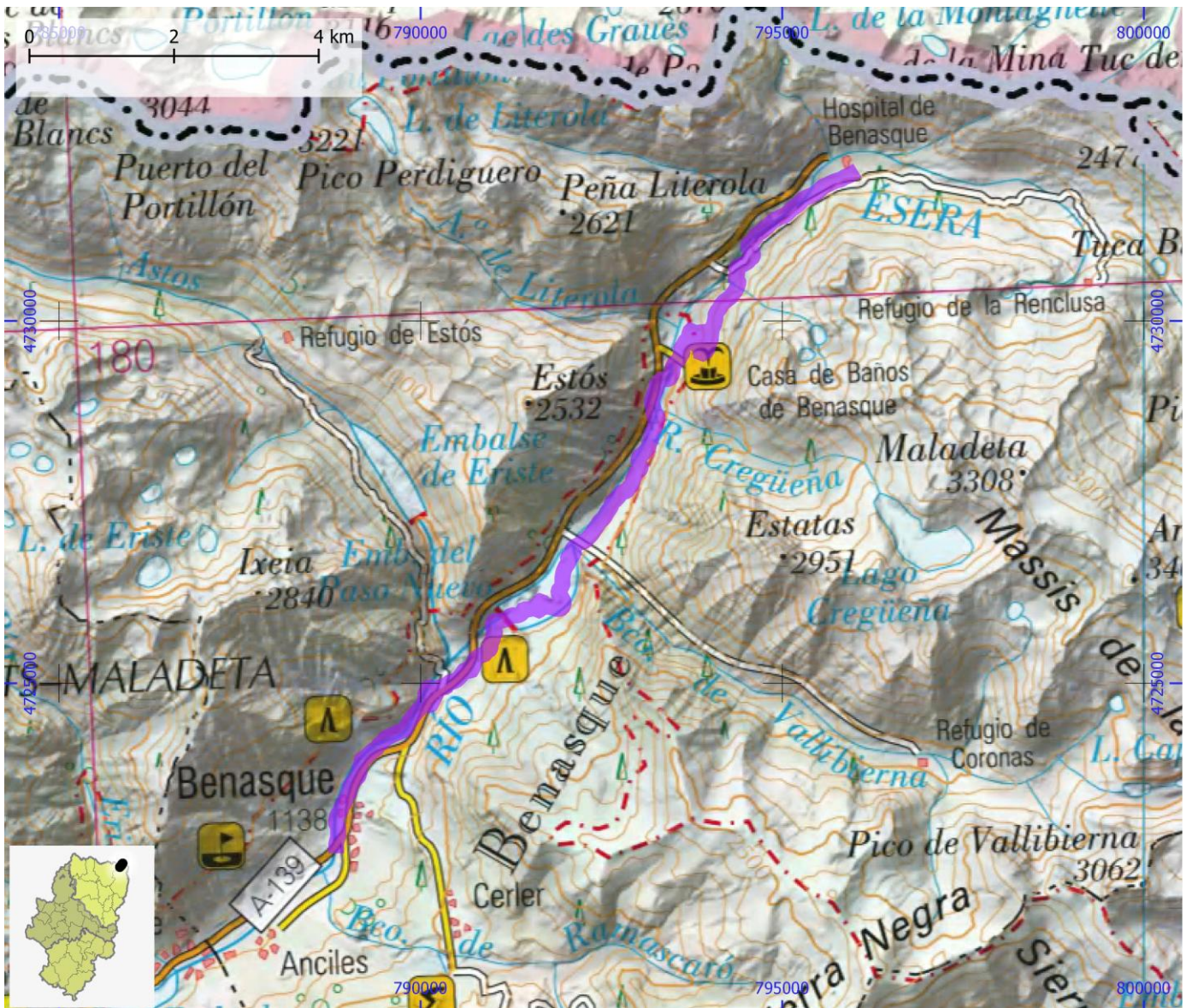
COMARCA La Ribagorza

PROVINCIA Huesca

DIFICULTAD	TIPO DE RECORRIDO	Travesía	DESNIVEL DE SUBIDA (m)	805
Roja	SEÑALIZACIÓN	Señalizado	DESNIVEL DE BAJADA (m)	185
	HORARIO	1:55	DISTANCIA HORIZONTAL (km)	15,4

ENLACE WEB 1 <https://aragonbike.turismodearagon.com/ruta/ficha/14>

ENLACE WEB 2 http://senderos.turismoribagorza.org/uploads/docs/Ruta_Btt25.pdf



RUTAS BTT

ID OMA

BTT168

NOMBRE La Ribagorza BTT 26. Vuelta al Tossal Gros

ITINERARIO

Bonansa - Tossal Gros - Buira - Pont de Suert - Bonansa

CENTRO BTT

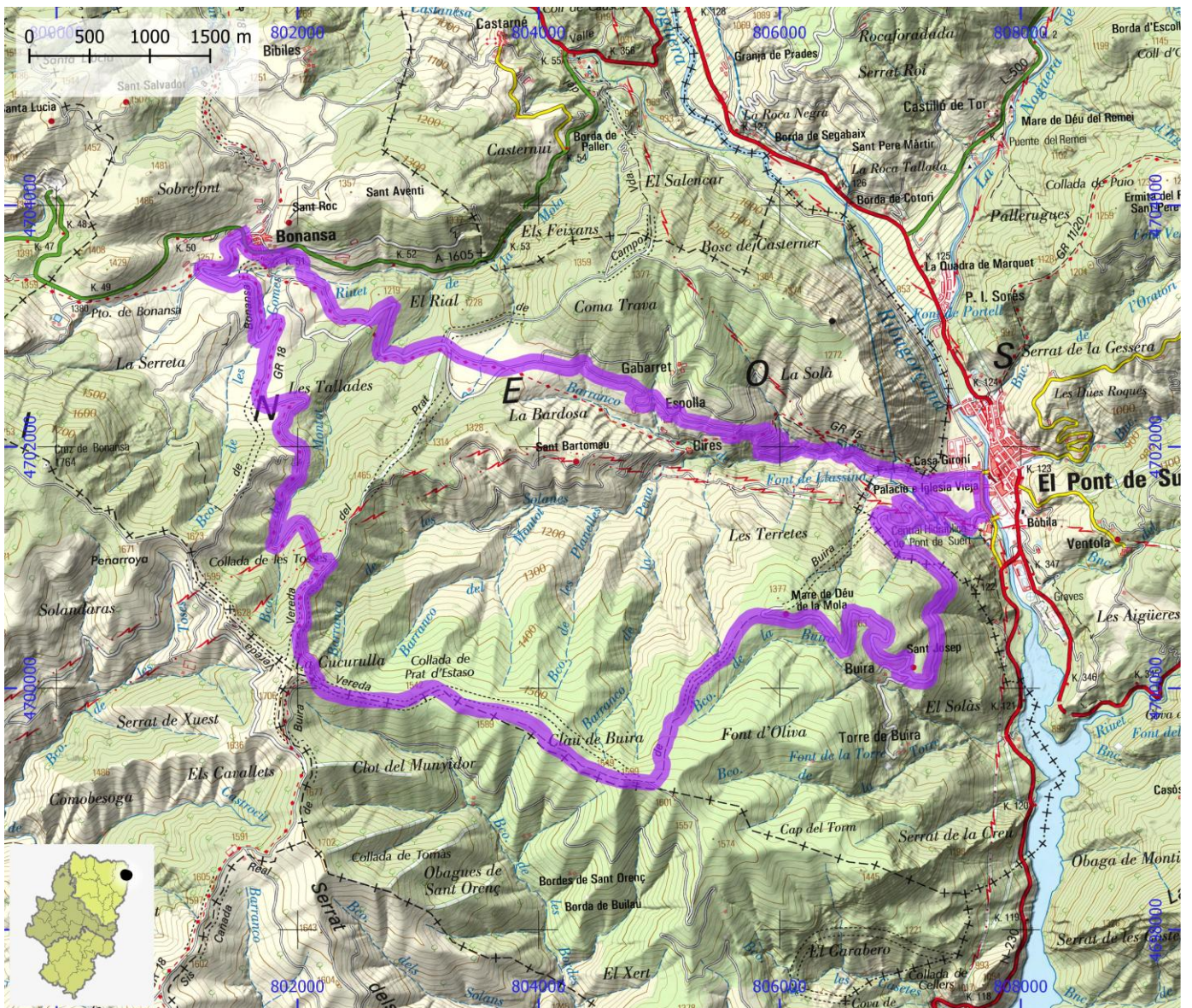
COMARCA La Ribagorza

PROVINCIA Huesca

DIFICULTAD	TIPO DE RECORRIDO	Circular	DESNIVEL DE SUBIDA (m)	985
Roja	SEÑALIZACIÓN	Señalizado	DESNIVEL DE BAJADA (m)	995
	HORARIO	3:50	DISTANCIA HORIZONTAL (km)	27,5

ENLACE WEB 1 <https://aragonbike.turismodearagon.com/ruta/ficha/83>

ENLACE WEB 2 http://senderos.turismoribagorza.org/uploads/docs/Ruta_Btt26.pdf



RUTAS BTT

ID OMA

BTT169

NOMBRE La Ribagorza BTT 27. Selvaplana

ITINERARIO

San Martín de Veri - Collado Selvaplana - Espés Bajo - Dos - San Martín de Veri

CENTRO BTT

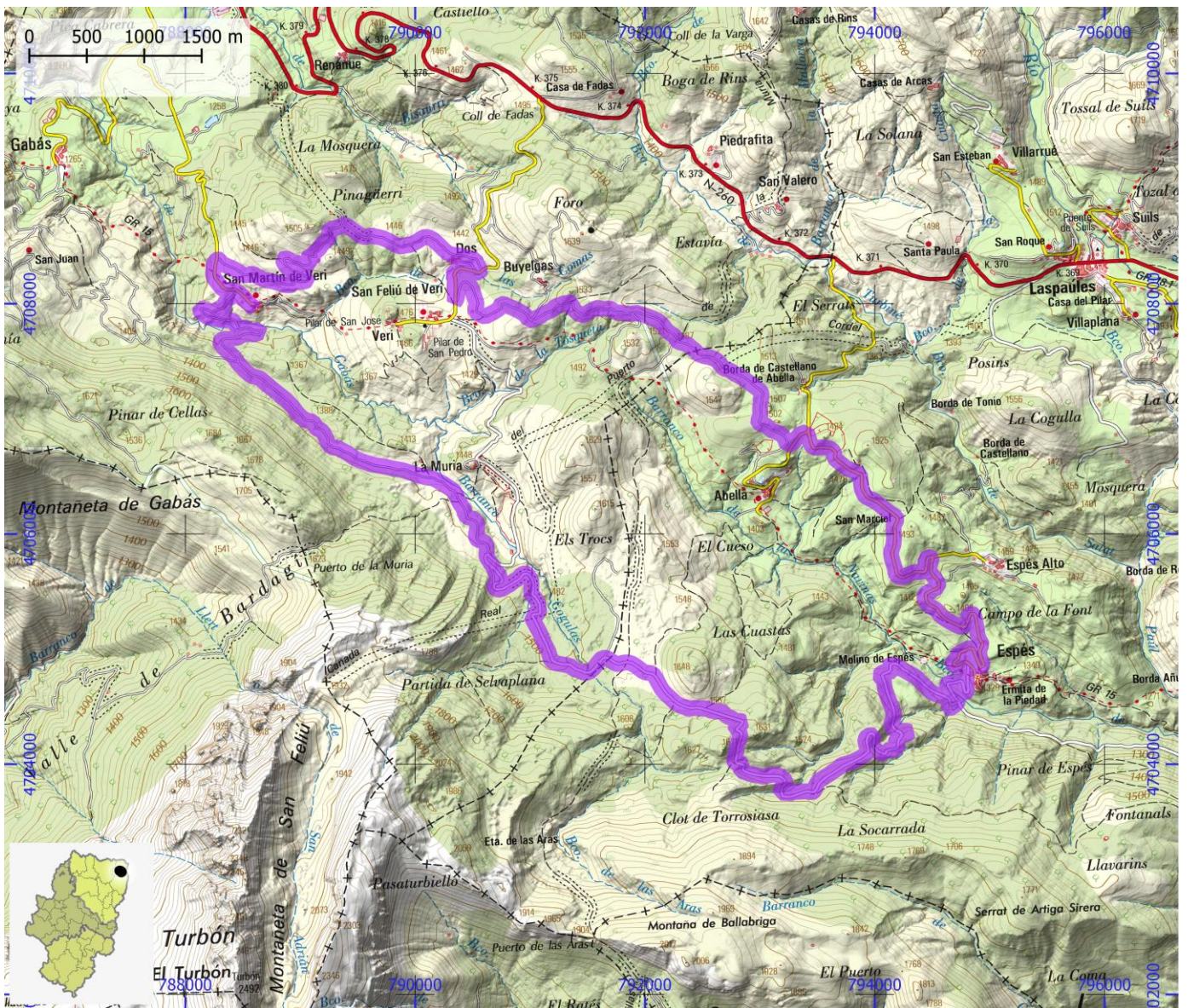
COMARCA La Ribagorza

PROVINCIA Huesca

DIFICULTAD	TIPO DE RECORRIDO	Circular	DESNIVEL DE SUBIDA (m)	750
Azul	SEÑALIZACIÓN	Señalizado	DESNIVEL DE BAJADA (m)	750
	HORARIO	3:15	DISTANCIA HORIZONTAL (km)	26,7

ENLACE WEB 1 <https://aragonbike.turismodearagon.com/ruta/ficha/50>

ENLACE WEB 2 http://senderos.turismoribagorza.org/uploads/docs/Ruta_Btt27.pdf



RUTAS BTT

ID OMA

BTT170

NOMBRE La Ribagorza BTT 28. Montfalcó

ITINERARIO

Viacamp - Montfalcó

CENTRO BTT

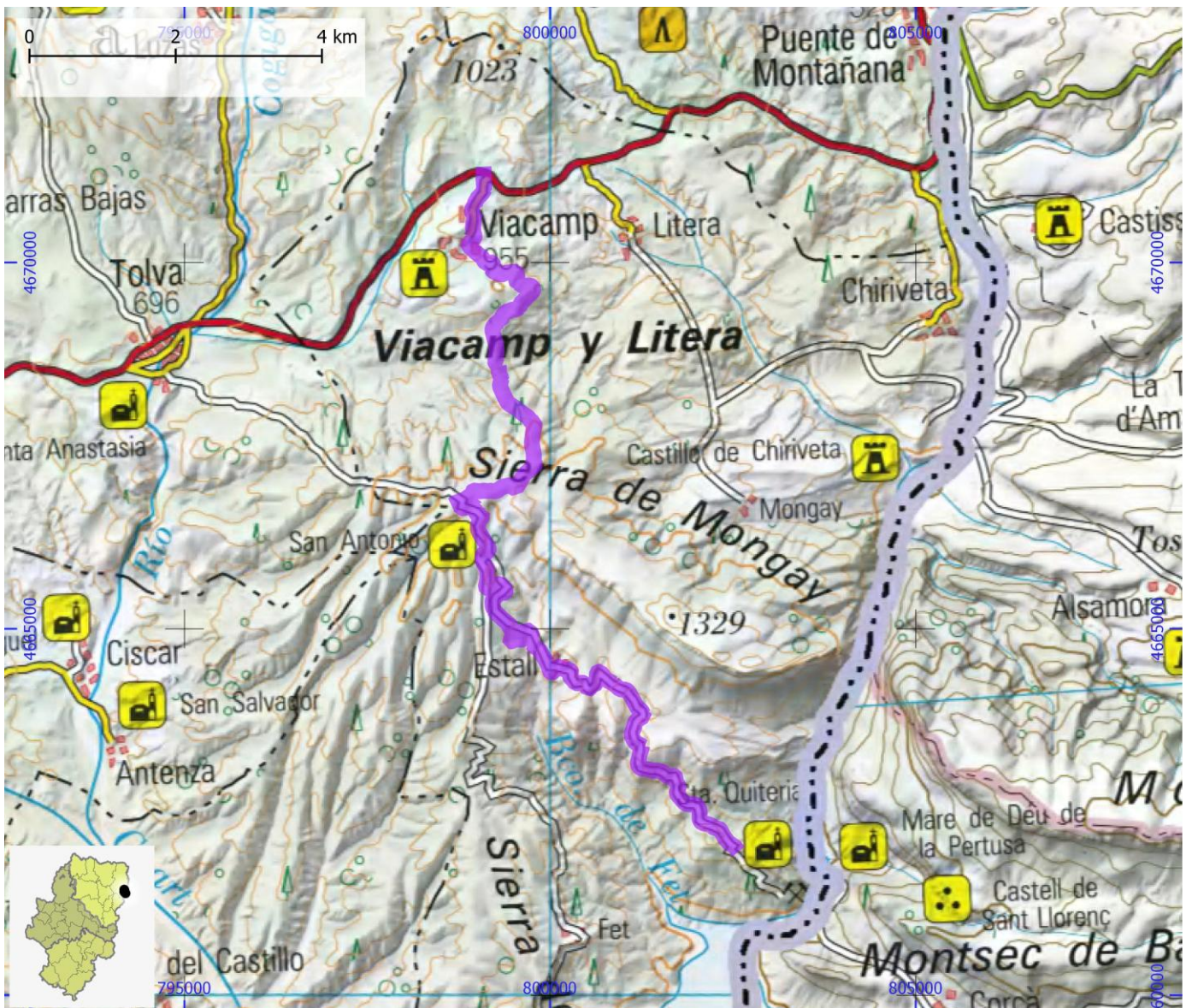
COMARCA La Ribagorza

PROVINCIA Huesca

DIFICULTAD	TIPO DE RECORRIDO	Travesía	DESNIVEL DE SUBIDA (m)	390
Azul	SEÑALIZACIÓN	Señalizado	DESNIVEL DE BAJADA (m)	455
	HORARIO	1:55	DISTANCIA HORIZONTAL (km)	15,7

ENLACE WEB 1 <https://aragonbike.turismodearagon.com/ruta/ficha/84>

ENLACE WEB 2 http://senderos.turismoribagorza.org/uploads/docs/Ruta_Btt28.pdf



RUTAS BTT

ID OMA

BTT171

NOMBRE La Ribagorza BTT 29. Vuelta al Montsec de l'Estall

ITINERARIO

Tolva - desvío Finestras - Caserras del Castillo - Antenza - Ciscar - Tolva

CENTRO BTT

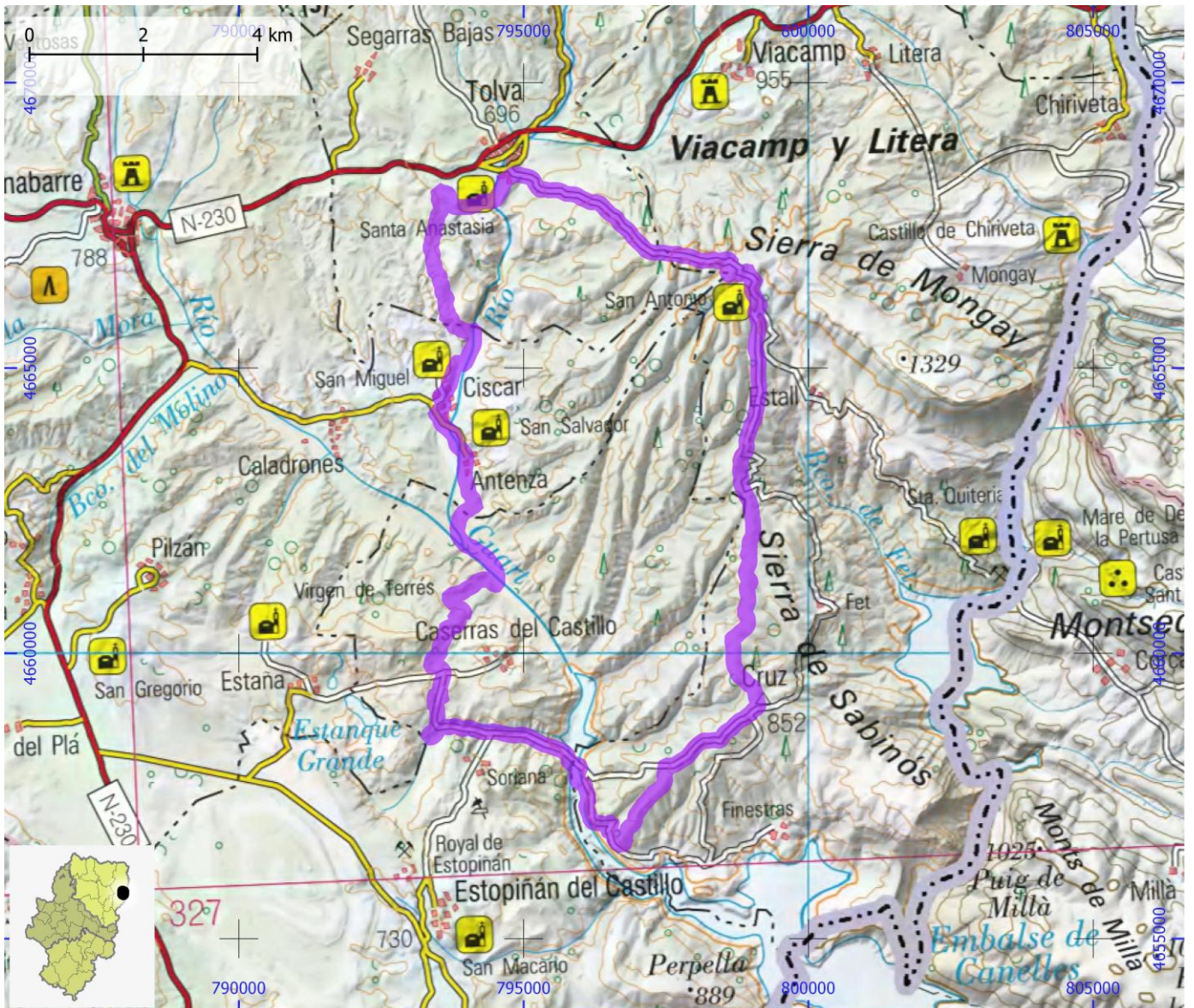
COMARCA La Ribagorza

PROVINCIA Huesca

DIFICULTAD	TIPO DE RECORRIDO	Circular	DESNIVEL DE SUBIDA (m)	945
Roja	SEÑALIZACIÓN	Señalizado	DESNIVEL DE BAJADA (m)	945
	HORARIO	4:30	DISTANCIA HORIZONTAL (km)	38,3

ENLACE WEB 1 <https://aragonbike.turismodearagon.com/ruta/ficha/85>

ENLACE WEB 2 http://senderos.turismoribagorza.org/uploads/docs/Ruta_Btt29.pdf



RUTAS BTT

ID OMA

BTT172

NOMBRE La Ribagorza BTT 30. Enduro Montsec

ITINERARIO

Montfalcó - L'Estall - Fet - Finestras - L'Estall - Montfalcó

CENTRO BTT

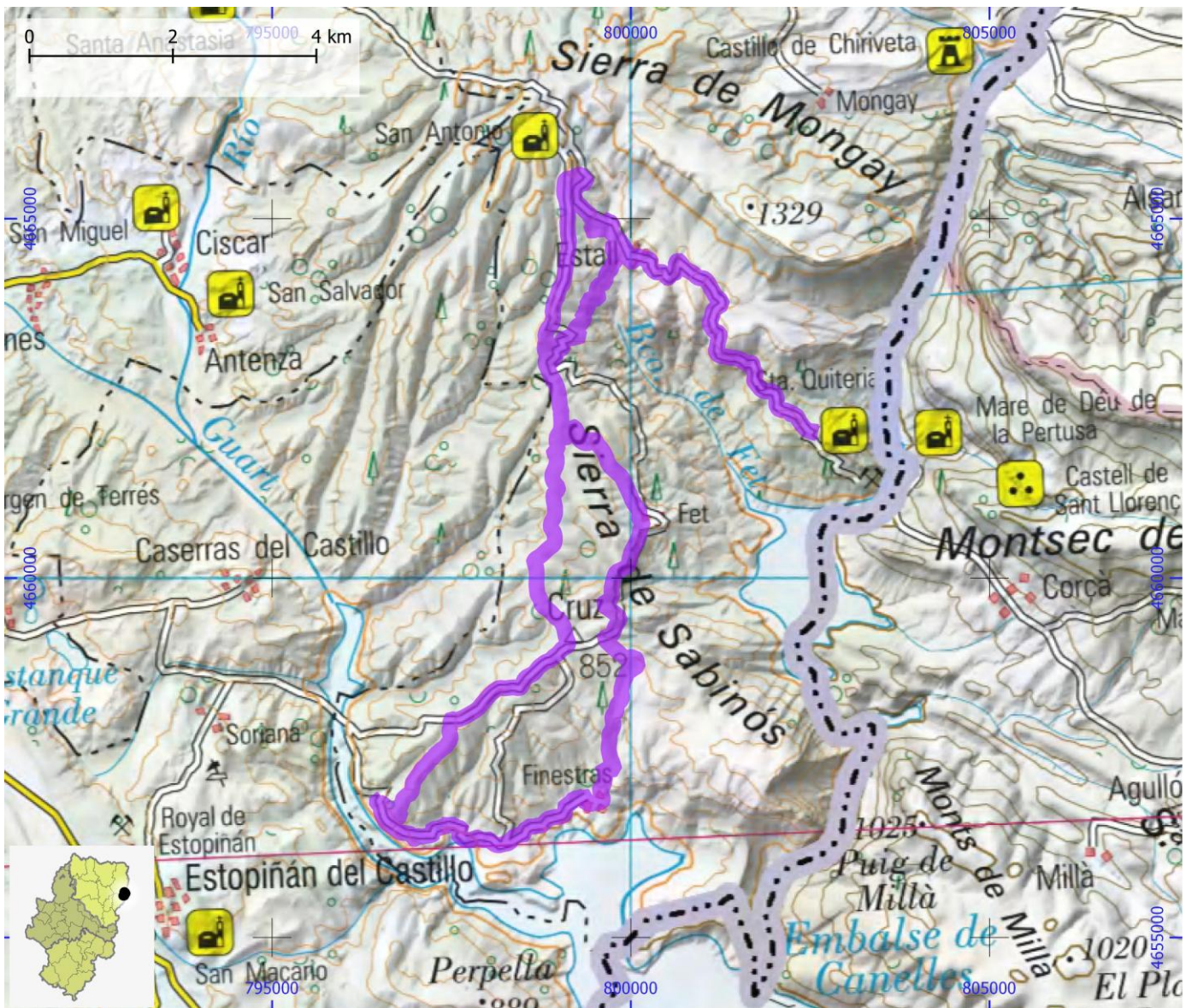
COMARCA La Ribagorza

PROVINCIA Huesca

DIFICULTAD	TIPO DE RECORRIDO	Circular	DESNIVEL DE SUBIDA (m)	1155
Negra	SEÑALIZACIÓN	Señalizado	DESNIVEL DE BAJADA (m)	1155
	HORARIO	4:50	DISTANCIA HORIZONTAL (km)	39,4

ENLACE WEB 1 <https://aragonbike.turismodearagon.com/ruta/ficha/86>

ENLACE WEB 2 http://senderos.turismoribagorza.org/uploads/docs/Ruta_Btt30.pdf



RUTAS BTT

ID OMA

BTT173

NOMBRE La Ribagorza BTT 31. Castejón en Familia

ITINERARIO

Castejón de Sos - Villanova - Central de Sesué - Castejón de Sos

CENTRO BTT

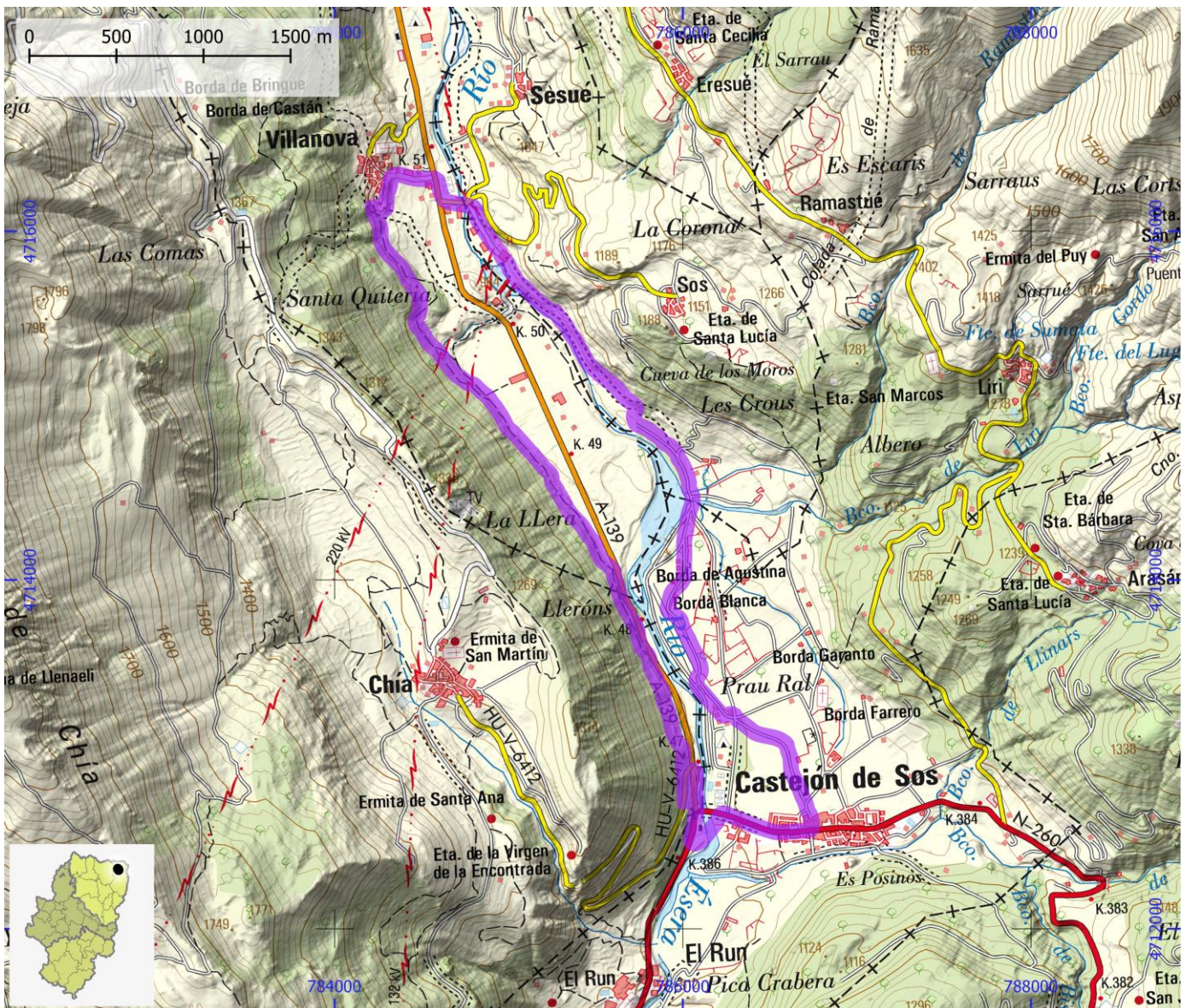
COMARCA La Ribagorza

PROVINCIA Huesca

DIFICULTAD	TIPO DE RECORRIDO	Circular	DESNIVEL DE SUBIDA (m)	165
Verde	SEÑALIZACIÓN	Señalizado	DESNIVEL DE BAJADA (m)	155
	HORARIO	1:10	DISTANCIA HORIZONTAL (km)	10,9

ENLACE WEB 1 <https://aragonbike.turismodearagon.com/ruta/ficha/314>

ENLACE WEB 2 http://senderos.turismoribagorza.org/ficha.php?id_ruta=145



RUTAS BTT

ID OMA

BTT174

NOMBRE Cinco Villas BTT. RD1. Asín - Luesia - Puy Mone - Luesia

ITINERARIO

Asín - Luesia - Puy Moné - Asín

CENTRO BTT

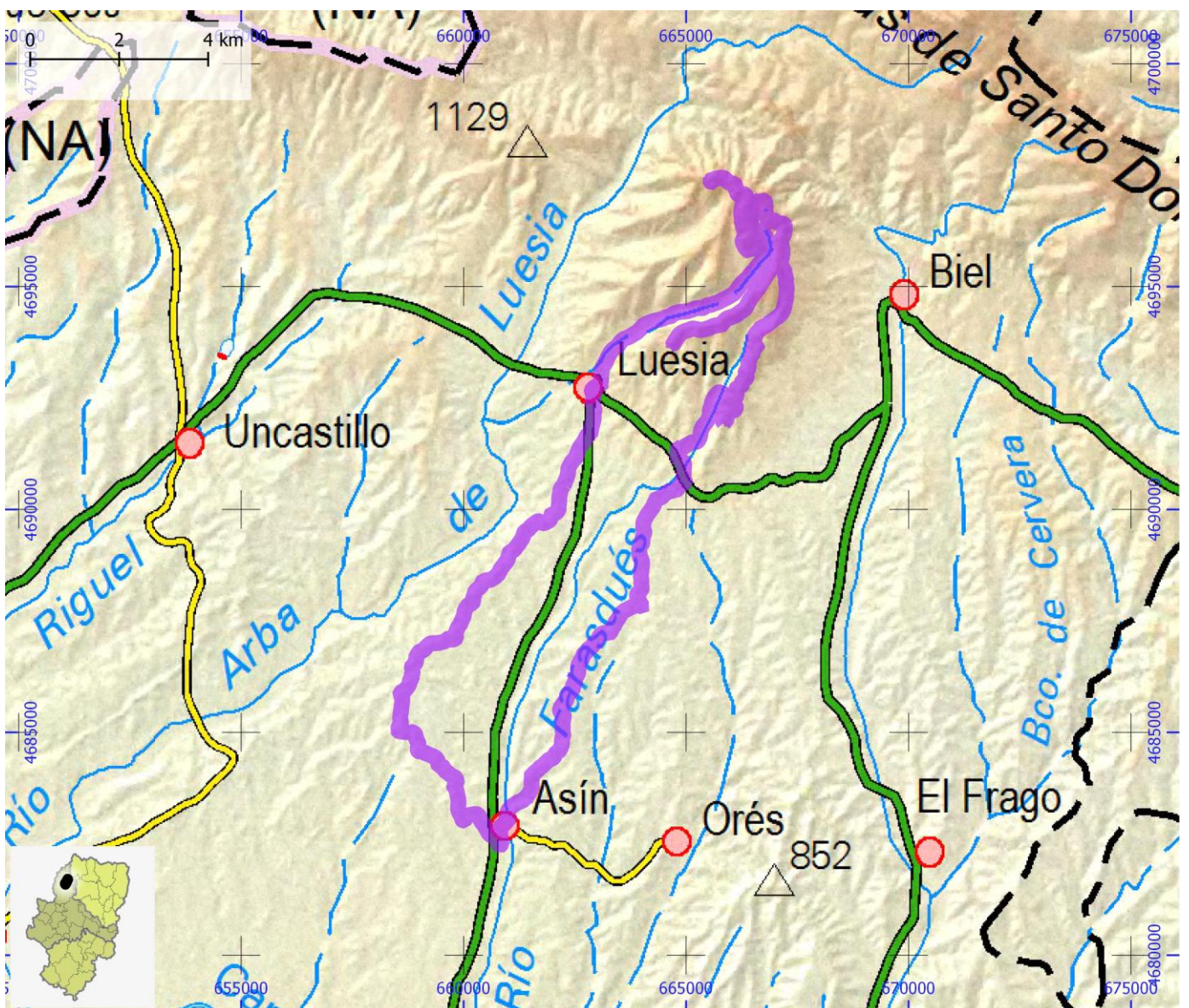
COMARCA Cinco Villas

PROVINCIA Zaragoza

DIFICULTAD	TIPO DE RECORRIDO	Circular	DESNIVEL DE SUBIDA (m)	1120
Negra	SEÑALIZACIÓN	No señalizado	DESNIVEL DE BAJADA (m)	1115
	HORARIO	6:05	DISTANCIA HORIZONTAL (km)	54,4

ENLACE WEB 1 <https://aragonbike.turismodearagon.com/ruta/ficha/143>

ENLACE WEB 2 https://www.comarcacincovillas.es/wp-content/uploads/2018/03/asin-luesia_print.pdf



RUTAS BTT

ID OMA

BTT175

NOMBRE Cinco Villas BTT. RD2. Circular de Ejea por Bañales

ITINERARIO

Ejea - Farasdués - Malpica de Arba - Los Bañales - Biota - Ejea

CENTRO BTT

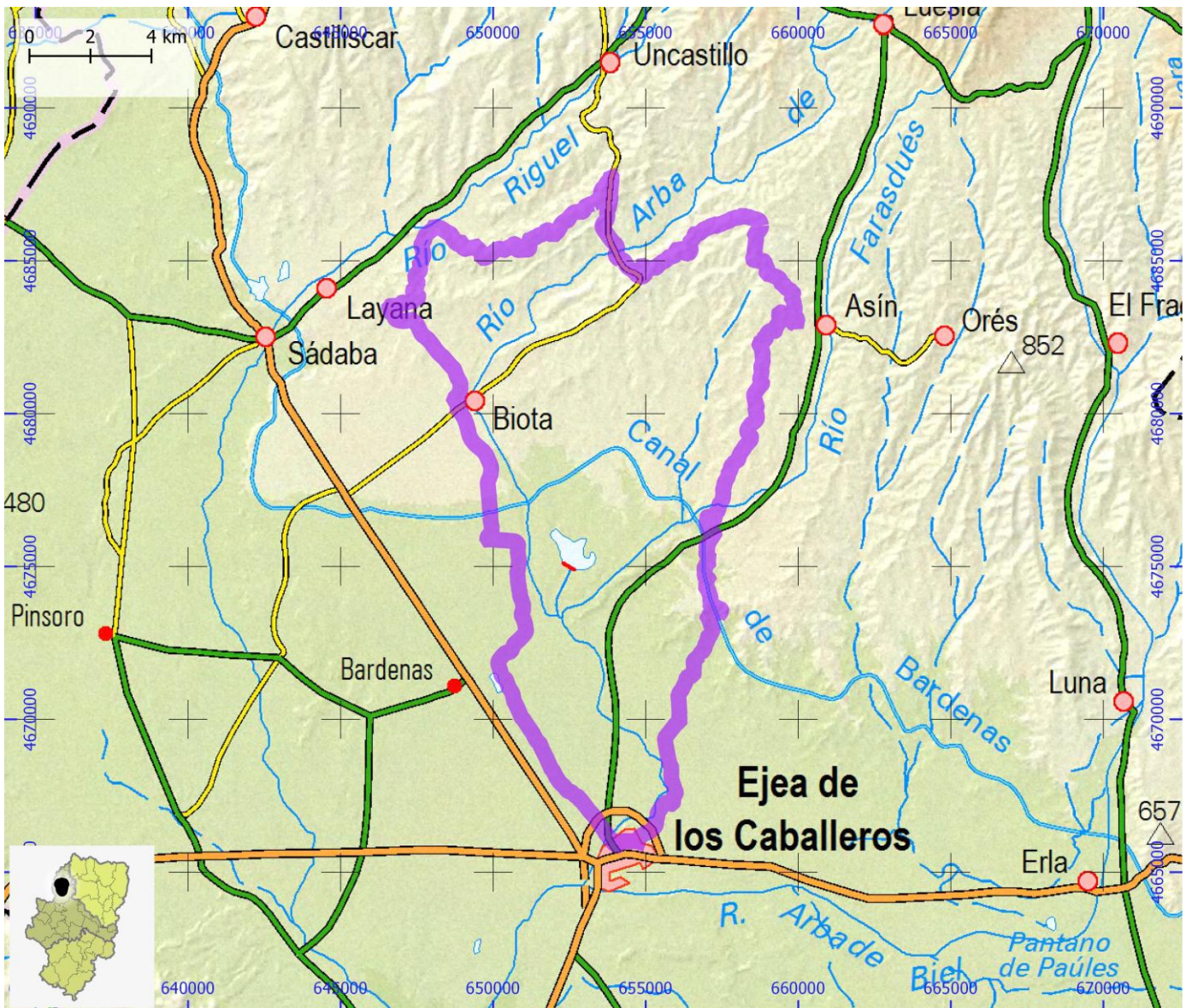
COMARCA Cinco Villas

PROVINCIA Zaragoza

DIFICULTAD	TIPO DE RECORRIDO	Circular	DESNIVEL DE SUBIDA (m)	815
Negra	SEÑALIZACIÓN	No señalizado	DESNIVEL DE BAJADA (m)	820
	HORARIO	7:15	DISTANCIA HORIZONTAL (km)	73,6

ENLACE WEB 1 <https://aragonbike.turismodearagon.com/ruta/ficha/144>

ENLACE WEB 2 https://www.comarcacincovillas.es/wp-content/uploads/2018/03/ejea-farasdues_print.pdf



RUTAS BTT

ID OMA

BTT176

NOMBRE Cinco Villas BTT. RD3. Circular de Uncastillo por Embalse de Anas

ITINERARIO

Uncastillo - Embalse de Anas - Aerogeneradores - Corral de I Torre - Uncastillo

CENTRO BTT

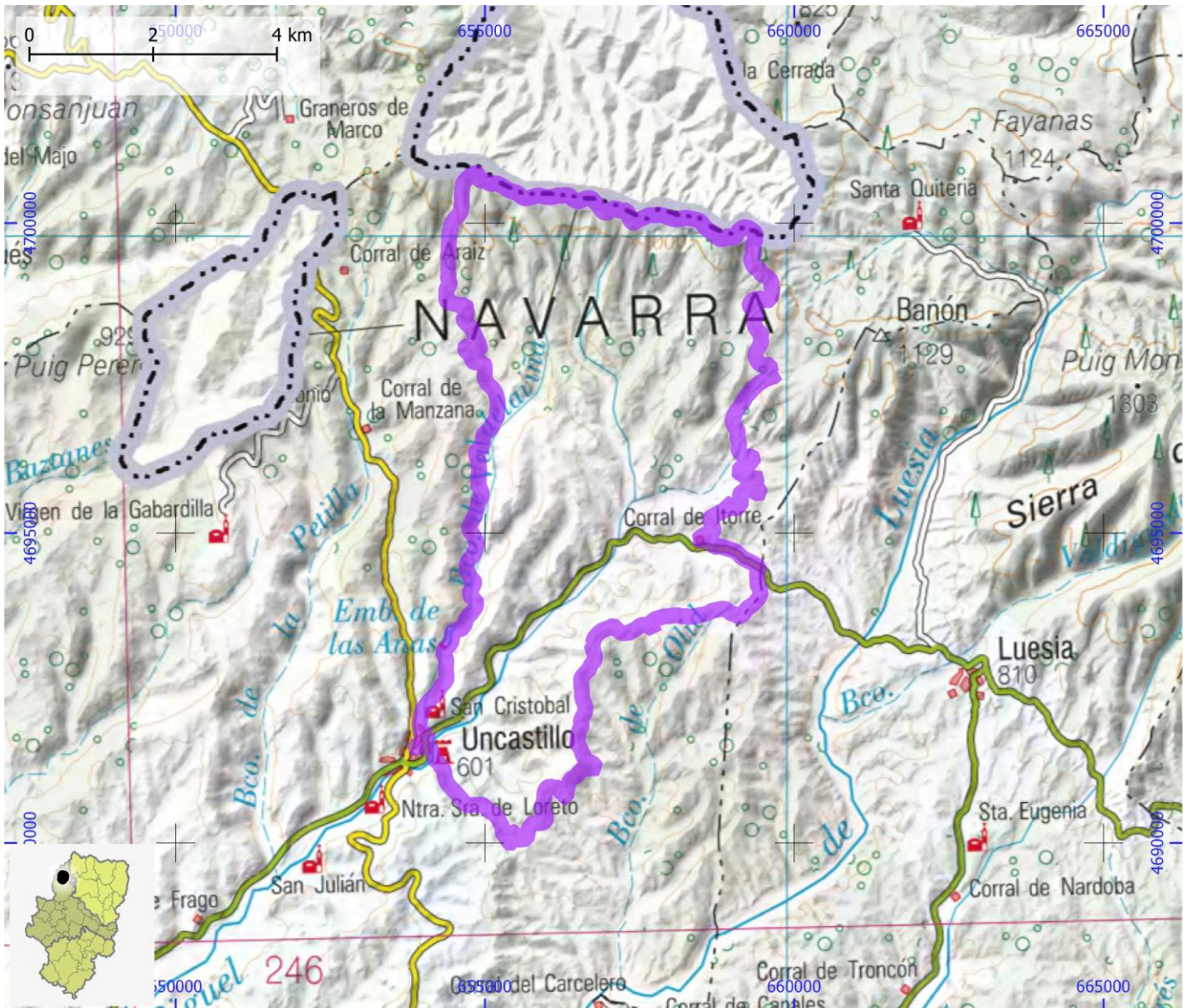
COMARCA Cinco Villas

PROVINCIA Zaragoza

DIFICULTAD	TIPO DE RECORRIDO	Circular	DESNIVEL DE SUBIDA (m)	795
Negra	SEÑALIZACIÓN	No señalado	DESNIVEL DE BAJADA (m)	805
	HORARIO	4:15	DISTANCIA HORIZONTAL (km)	37,7

ENLACE WEB 1 <https://aragonbike.turismodearagon.com/ruta/ficha/145>

ENLACE WEB 2 https://www.comarcacincovillas.es/wp-content/uploads/2018/03/uncastillo-anas_print.pdf



RUTAS BTT

ID OMA

BTT177

NOMBRE Cinco Villas BTT. RD4. Circular de Luesia por Longás

ITINERARIO

Luesia - Santo Domingo - Longás - Lobera - Sibirana - Luesia

CENTRO BTT

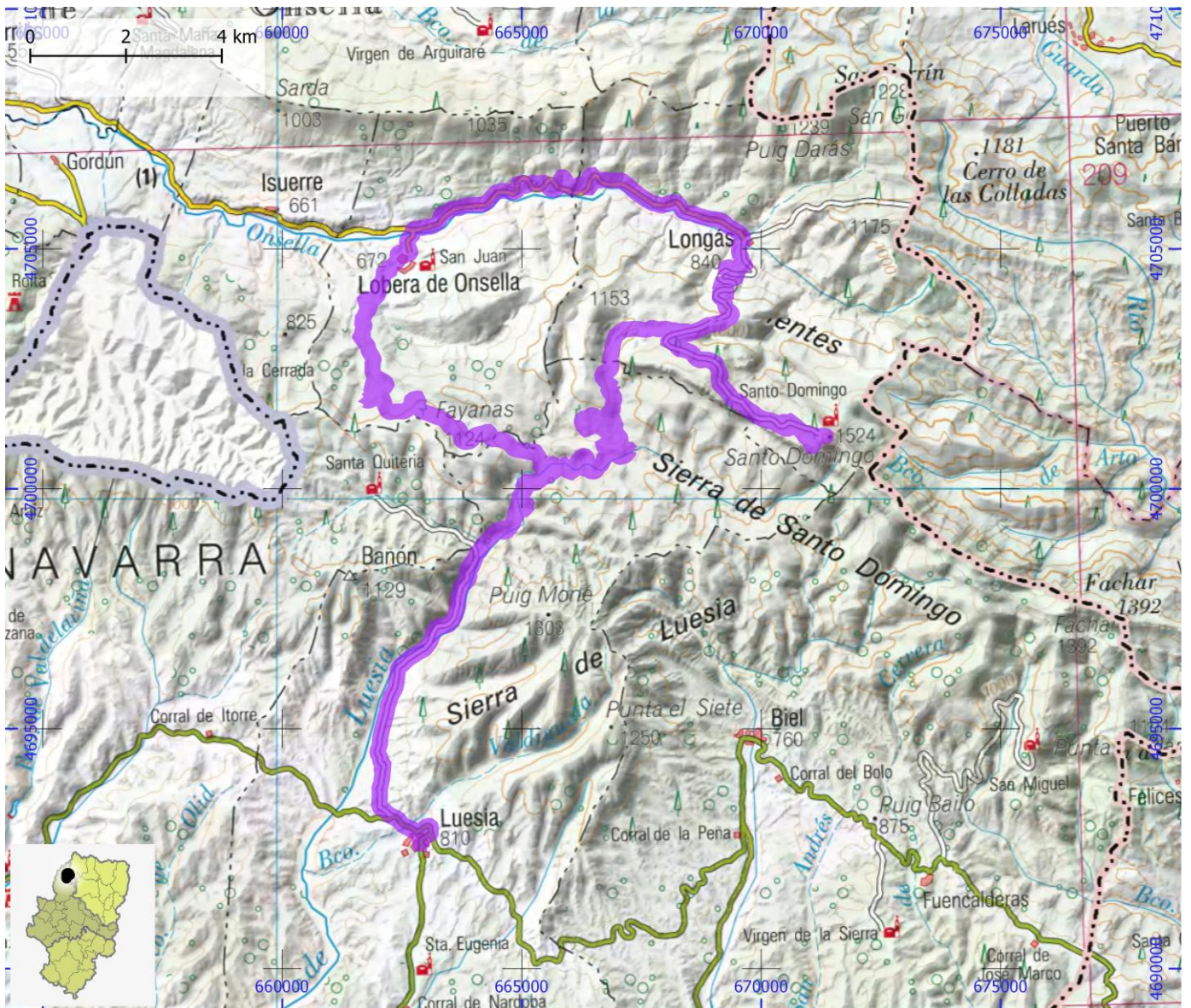
COMARCA Cinco Villas

PROVINCIA Zaragoza

DIFICULTAD	TIPO DE RECORRIDO	Circular	DESNIVEL DE SUBIDA (m)	1815
Negra	SEÑALIZACIÓN	No señalizado	DESNIVEL DE BAJADA (m)	1810
	HORARIO	8:10	DISTANCIA HORIZONTAL (km)	67,9

ENLACE WEB 1 <https://aragonbike.turismodearagon.com/ruta/ficha/146>

ENLACE WEB 2 https://www.comarcacincovillas.es/wp-content/uploads/2018/03/luesia-sto-domingo_print.pdf



RUTAS BTT

ID OMA

BTT178

NOMBRE Cinco Villas BTT. RF1. Circular de Ejea

ITINERARIO

Ejea - embalse de Laverné - Pino Milenario - Ejea

CENTRO BTT

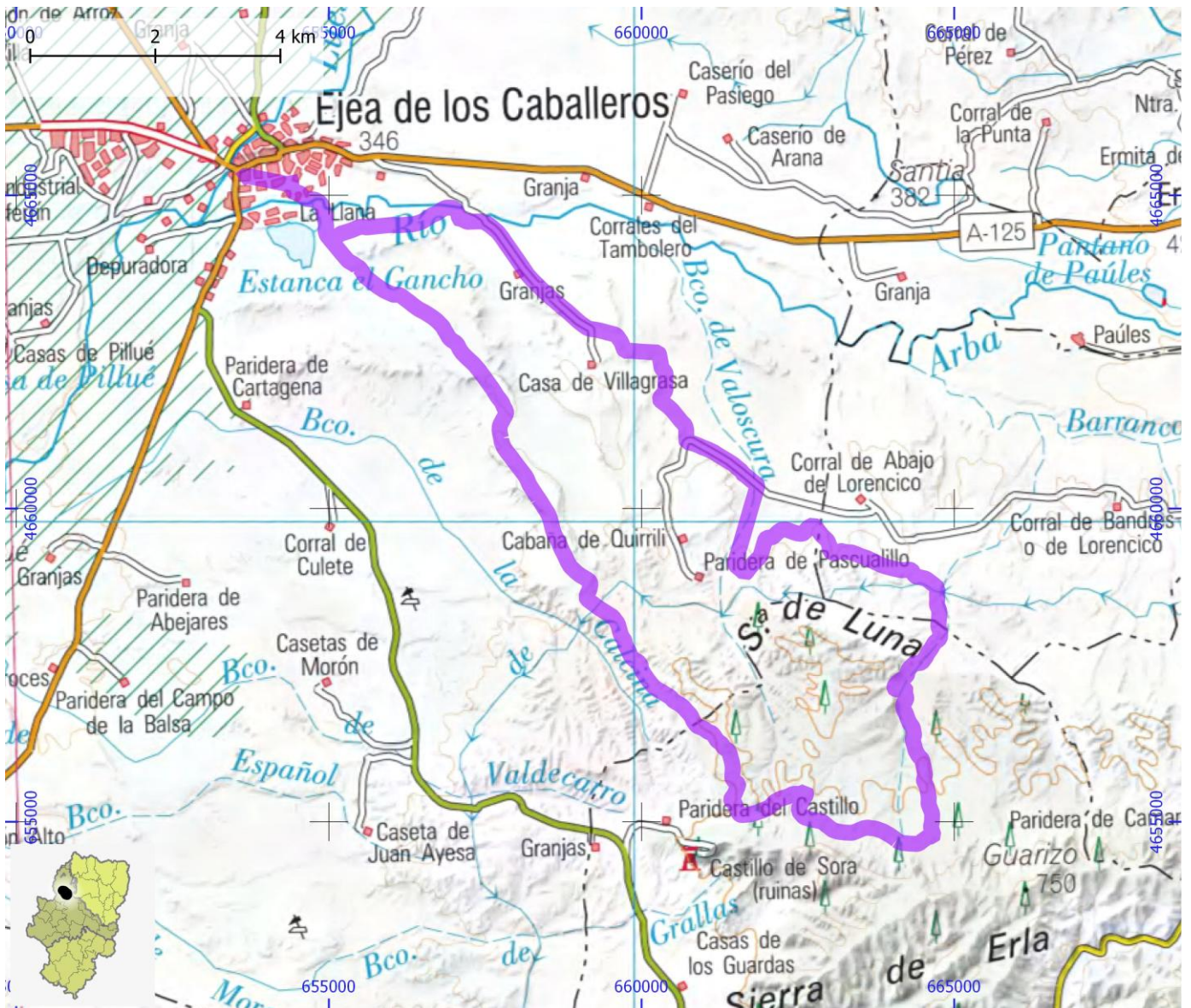
COMARCA Cinco Villas

PROVINCIA Zaragoza

DIFICULTAD	TIPO DE RECORRIDO	Circular	DESNIVEL DE SUBIDA (m)	285
Verde	SEÑALIZACIÓN	No señalizado	DESNIVEL DE BAJADA (m)	275
	HORARIO	3:40	DISTANCIA HORIZONTAL (km)	39,0

ENLACE WEB 1 <https://aragonbike.turismodearagon.com/ruta/ficha/132>

ENLACE WEB 2 https://www.comarcacincovillas.es/wp-content/uploads/2018/03/ejea-laverne_print.pdf



RUTAS BTT

ID OMA

BTT179

NOMBRE Cinco Villas BTT. RF2. Circular de Piedratajada por Marracos

ITINERARIO

Piedratajada - Salto del Lobo - Marracos - Piedratajada

CENTRO BTT

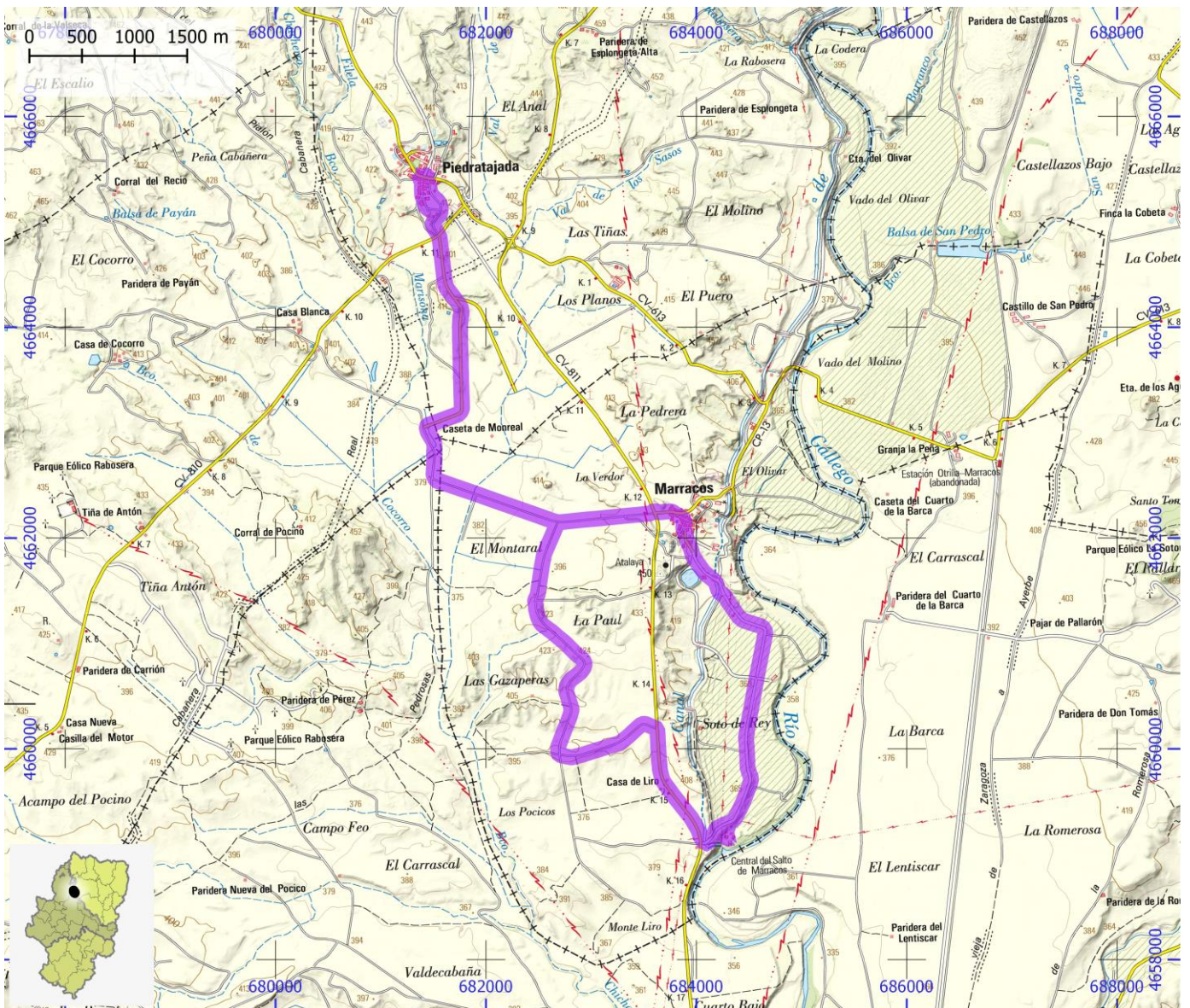
COMARCA Hoya de Huesca / Plana de Uesca | Cinco Villas

PROVINCIA Huesca

DIFICULTAD	TIPO DE RECORRIDO	Circular	DESNIVEL DE SUBIDA (m)	145
Verde	SEÑALIZACIÓN	No señalizado	DESNIVEL DE BAJADA (m)	145
	HORARIO	1:50	DISTANCIA HORIZONTAL (km)	19,3

ENLACE WEB 1 <https://aragonbike.turismodearagon.com/ruta/ficha/133>

ENLACE WEB 2 https://www.comarcacincovillas.es/wp-content/uploads/2018/03/piedratajada-salto-del-lobo_print.pdf



RUTAS BTT

ID OMA

BTT180

NOMBRE Cinco Villas BTT. RF3. Circular de Valareña

ITINERARIO

Valareña - Punta del Alba - Casa de los Forestales - Valareña

CENTRO BTT

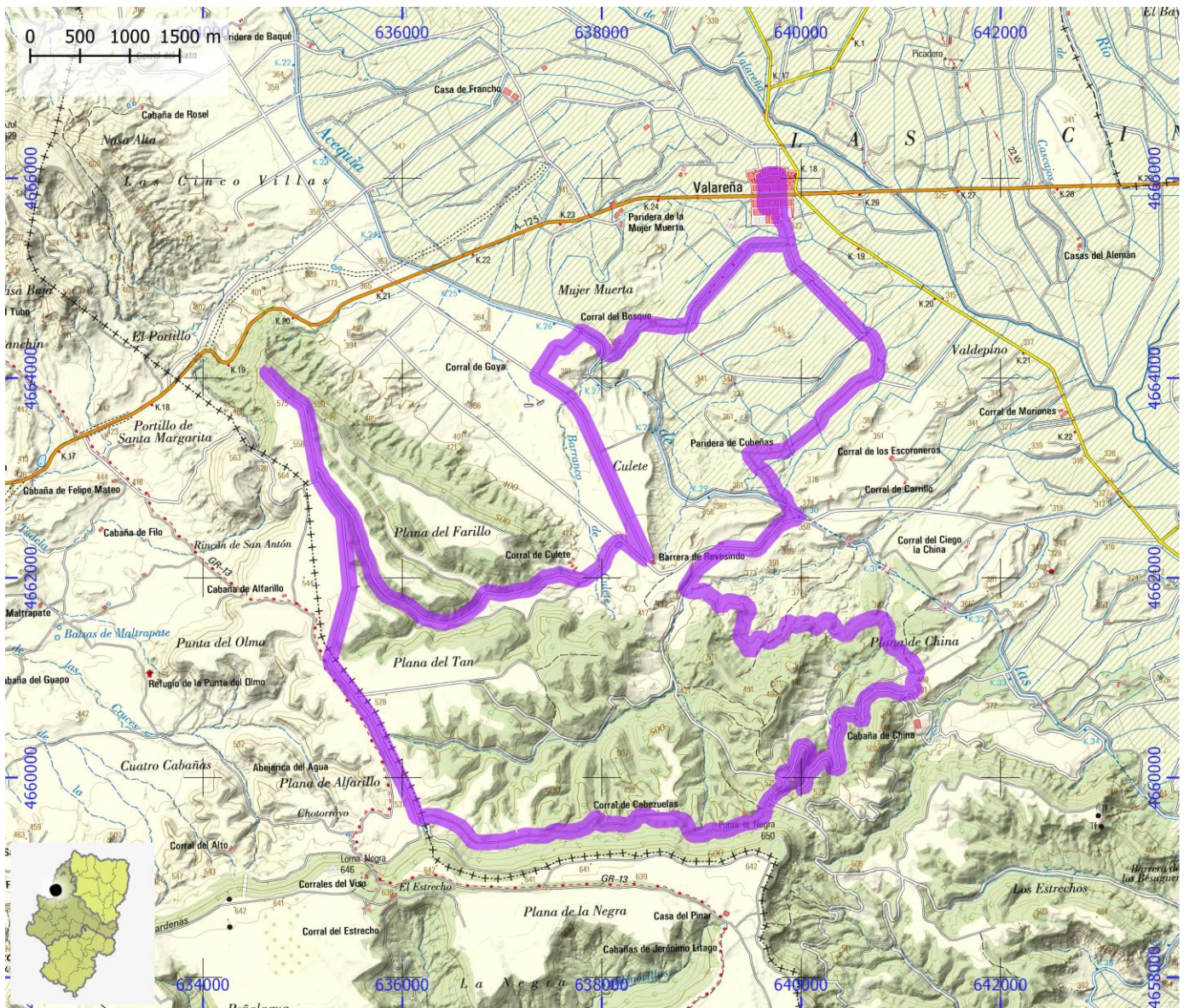
COMARCA Cinco Villas

PROVINCIA Zaragoza

DIFICULTAD	TIPO DE RECORRIDO	Circular	DESNIVEL DE SUBIDA (m)	315
Verde	SEÑALIZACIÓN	No señalizado	DESNIVEL DE BAJADA (m)	320
	HORARIO	3:25	DISTANCIA HORIZONTAL (km)	35,2

ENLACE WEB 1 <https://aragonbike.turismodearagon.com/ruta/ficha/134>

ENLACE WEB 2 https://www.comarcacincovillas.es/wp-content/uploads/2018/03/valarec2a4a-punta-del-alba_print.pdf



RUTAS BTT

ID OMA

BTT181

NOMBRE Cinco Villas BTT. RM1. Vuelta por los montes del Frago

ITINERARIO

El Frago - Ermita de san Miguel de las Cheblas - Montes del Frago - El Frago

CENTRO BTT

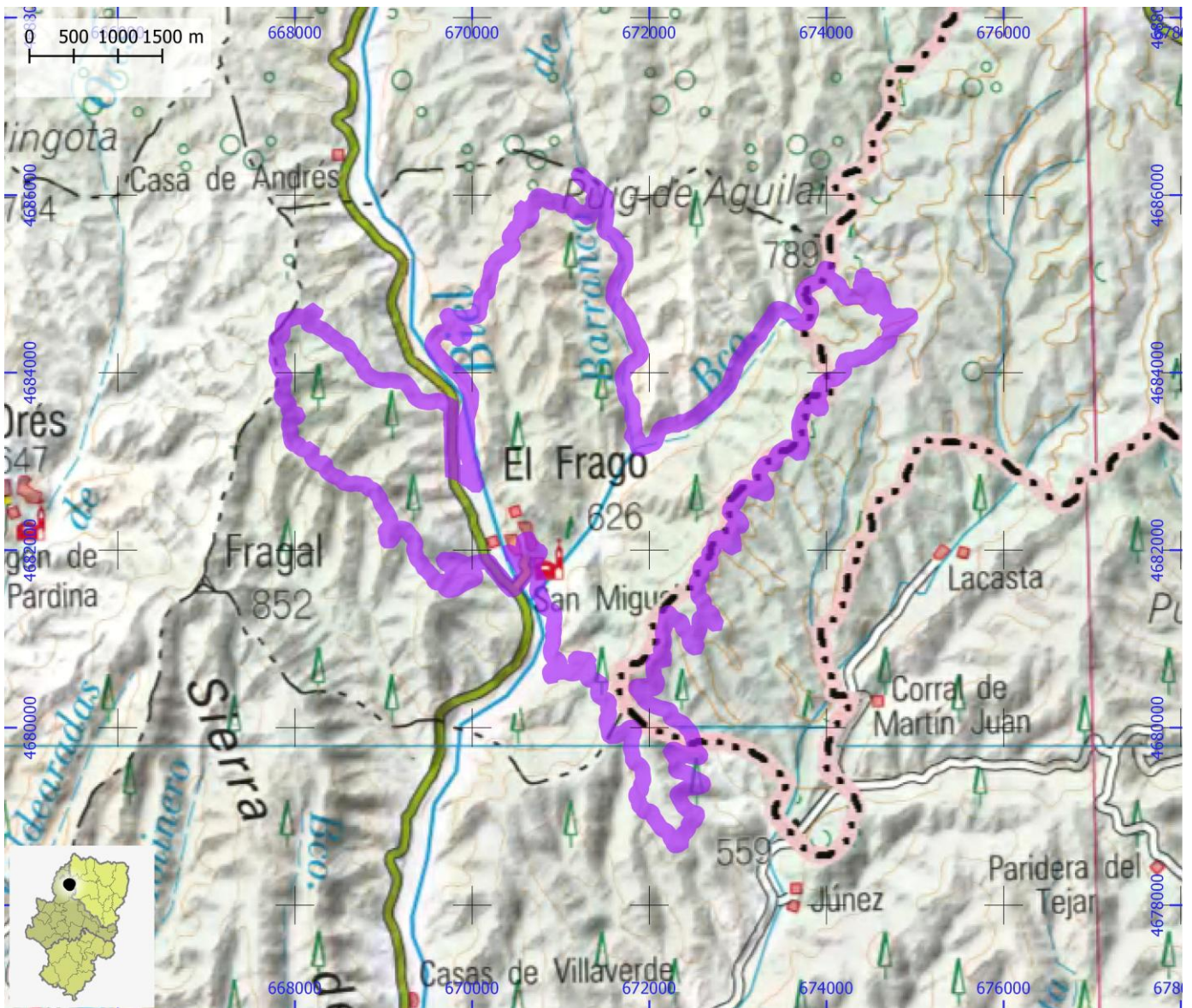
COMARCA Hoya de Huesca / Plana de Uesca | Cinco Villas

PROVINCIA Huesca

DIFICULTAD	TIPO DE RECORRIDO	Circular	DESNIVEL DE SUBIDA (m)	1010
Azul	SEÑALIZACIÓN	No señalado	DESNIVEL DE BAJADA (m)	950
	HORARIO	5:10	DISTANCIA HORIZONTAL (km)	44,7

ENLACE WEB 1 <https://aragonbike.turismodearagon.com/ruta/ficha/135>

ENLACE WEB 2 <https://www.comarcacincovillas.es/wp-content/uploads/2018/03/vuelta-por-los-montes-del->



RUTAS BTT

ID OMA

BTT182

NOMBRE Cinco Villas BTT. RM2. Circular de Biel

ITINERARIO

Biel - mirador Peña Lengua - Fuencalderas - Biel

CENTRO BTT

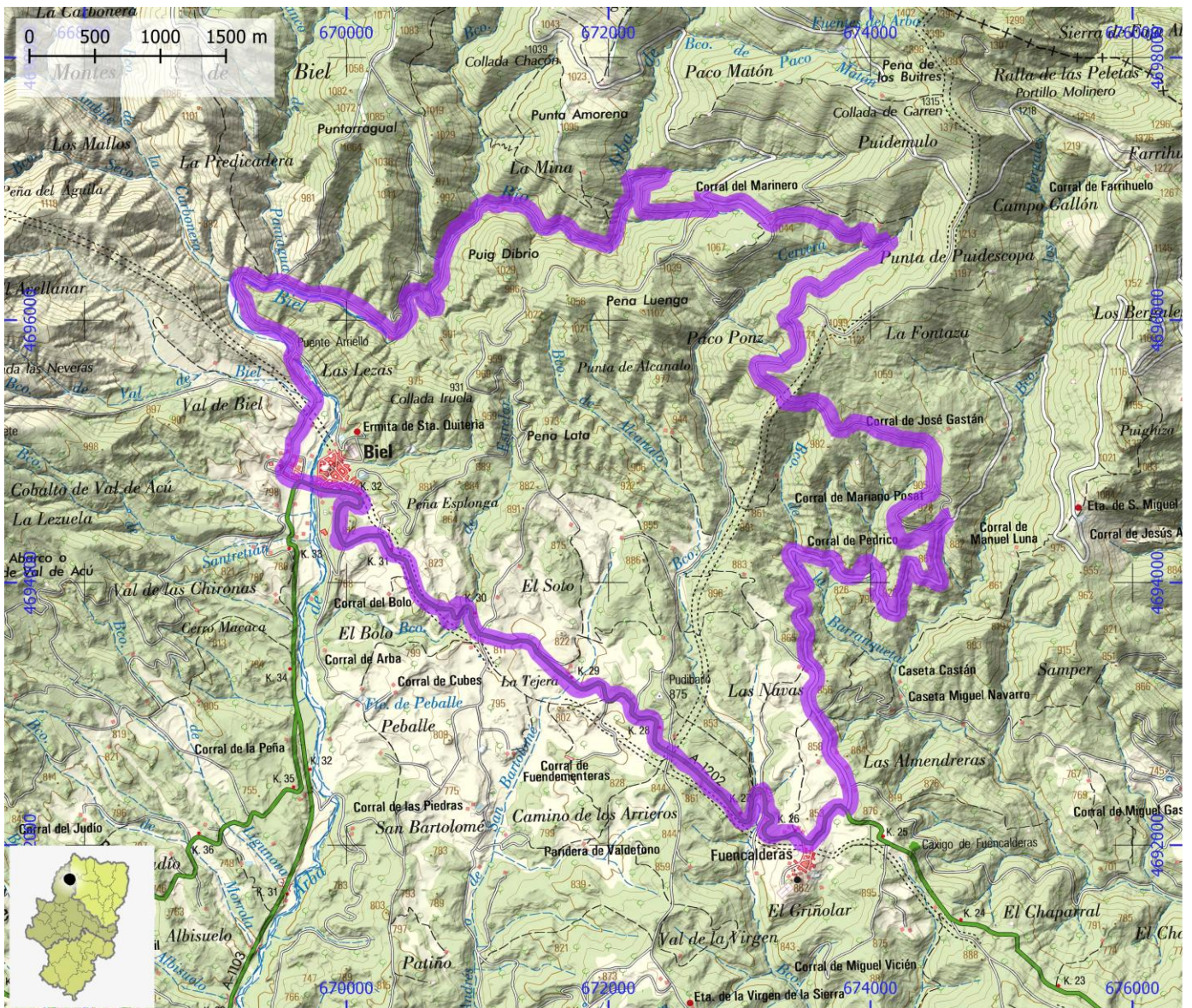
COMARCA Cinco Villas

PROVINCIA Zaragoza

DIFICULTAD	TIPO DE RECORRIDO	Circular	DESNIVEL DE SUBIDA (m)	635
Azul	SEÑALIZACIÓN	No señalizado	DESNIVEL DE BAJADA (m)	630
	HORARIO	3:10	DISTANCIA HORIZONTAL (km)	27,2

ENLACE WEB 1 <https://aragonbike.turismodearagon.com/ruta/ficha/136>

ENLACE WEB 2 https://www.comarcacincovillas.es/wp-content/uploads/2018/03/biel-fuencalderas_print.pdf



RUTAS BTT

ID OMA

BTT183

NOMBRE Cinco Villas BTT. RM3. Circular de Piedratajada por Valpalmas

ITINERARIO

Piedratajada - Los Aguarales - Lacorvilla - Valpalmas - Piedratajada

CENTRO BTT

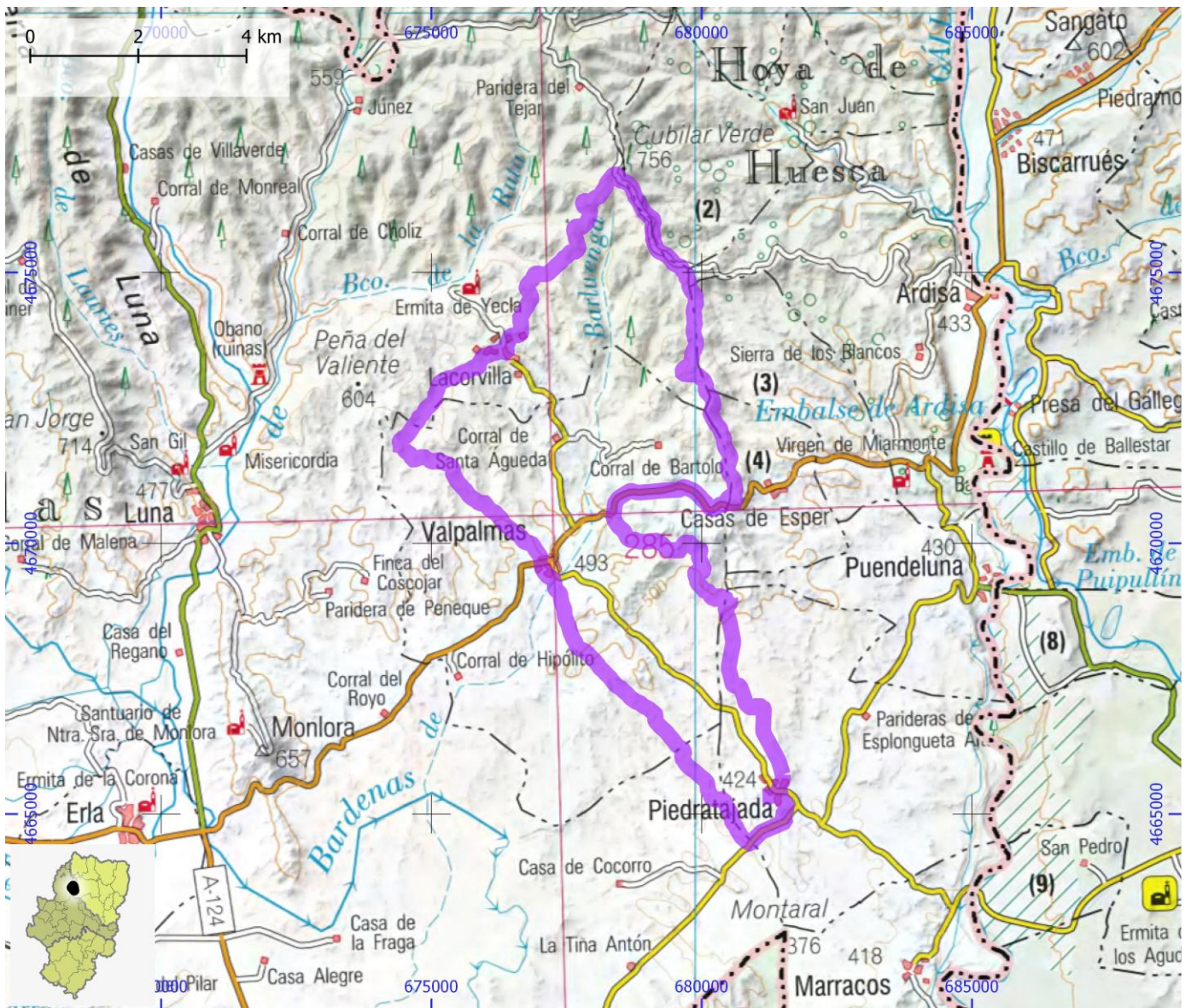
COMARCA Hoya de Huesca / Plana de Uesca | Cinco Villas

PROVINCIA Zaragoza

DIFICULTAD	TIPO DE RECORRIDO	Circular	DESNIVEL DE SUBIDA (m)	465
Azul	SEÑALIZACIÓN	No señalado	DESNIVEL DE BAJADA (m)	455
	HORARIO	3:55	DISTANCIA HORIZONTAL (km)	39,1

ENLACE WEB 1 <https://aragonbike.turismodearagon.com/ruta/ficha/137>

ENLACE WEB 2 https://www.comarcacincovillas.es/wp-content/uploads/2018/03/piedratajada-aguarales_print.pdf



RUTAS BTT

ID OMA

BTT184

NOMBRE Cinco Villas BTT. RM4. Uncastillo - Las Neveras - San Sebastián

ITINERARIO

Uncastillo - Barranco Puy Amarillo - Las Neveras - San Sebastian - Uncastillo

CENTRO BTT

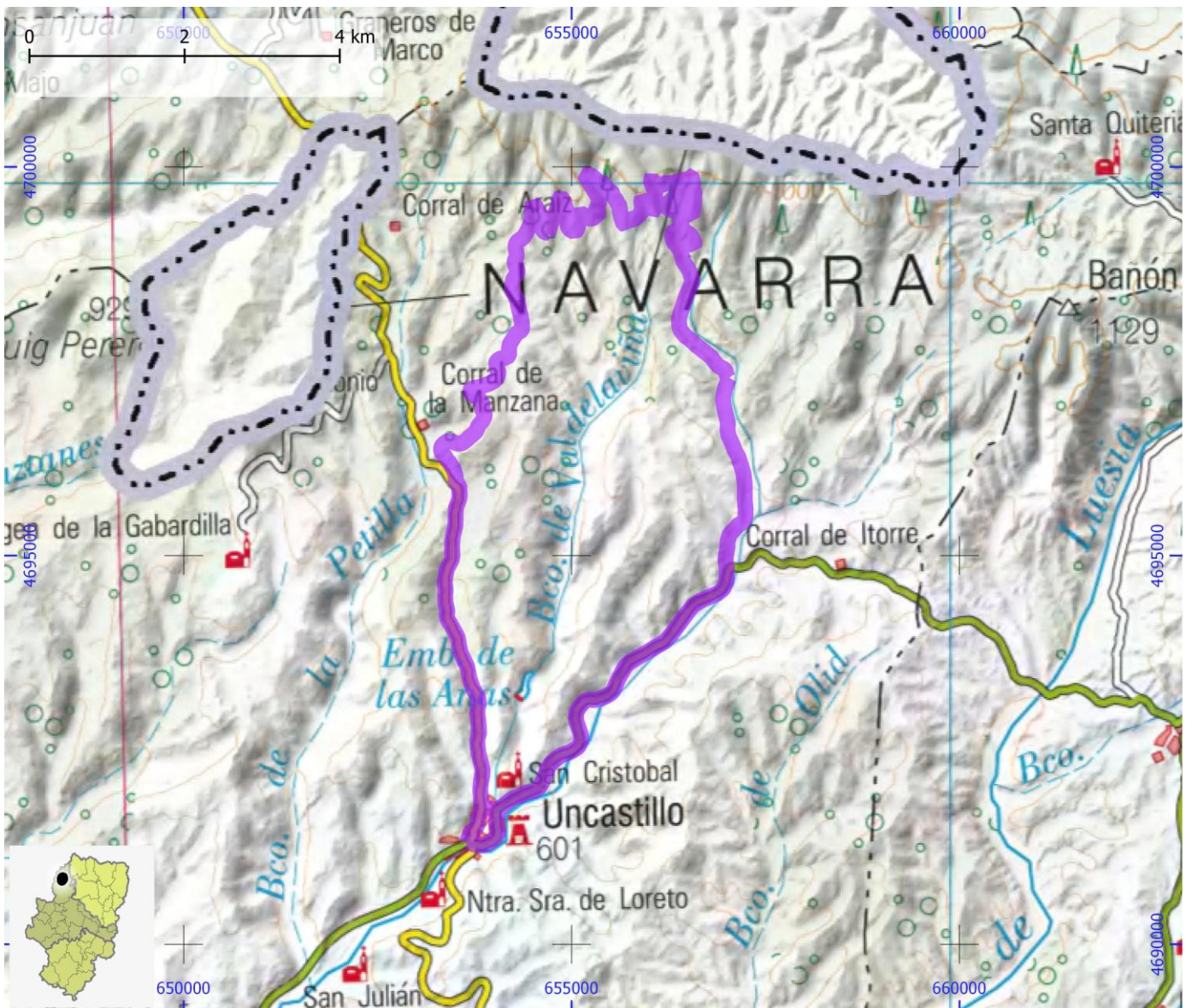
COMARCA Cinco Villas

PROVINCIA Zaragoza

DIFICULTAD	TIPO DE RECORRIDO	Circular	DESNIVEL DE SUBIDA (m)	475
Azul	SEÑALIZACIÓN	No señalizado	DESNIVEL DE BAJADA (m)	470
	HORARIO	3:00	DISTANCIA HORIZONTAL (km)	27,8

ENLACE WEB 1 <https://aragonbike.turismodearagon.com/ruta/ficha/138>

ENLACE WEB 2 https://www.comarcacincovillas.es/wp-content/uploads/2018/03/uncastillo-puy_print.pdf



RUTAS BTT

ID OMA

BTT185

NOMBRE Cinco Villas BTT. RM5. Circular de Tauste por Sancho Abarca

ITINERARIO

Tauste - Santuario de Sancho Abarca - Plana de la Negra - Tauste

CENTRO BTT

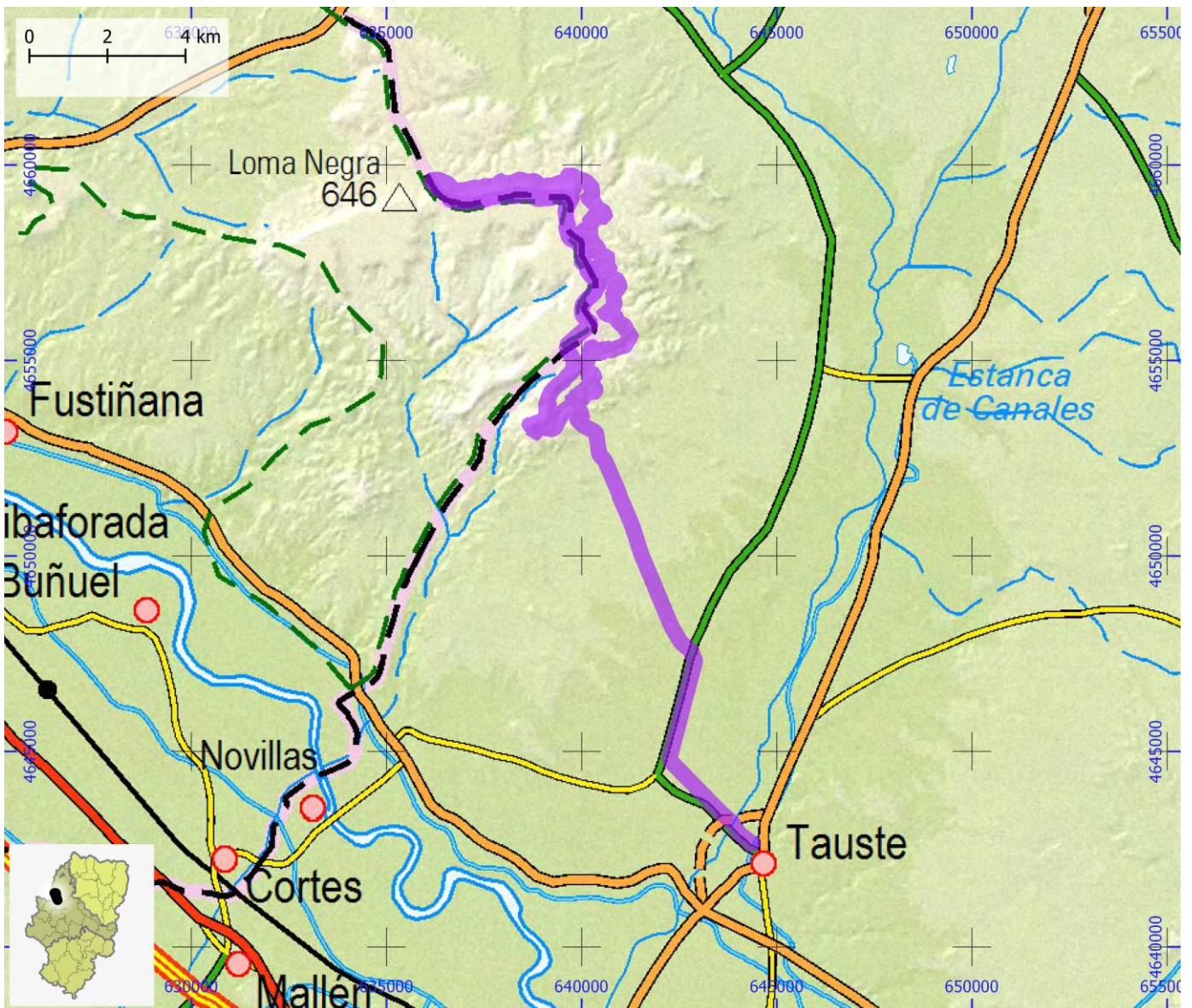
COMARCA Cinco Villas

PROVINCIA Zaragoza

DIFICULTAD	TIPO DE RECORRIDO	Circular	DESNIVEL DE SUBIDA (m)	640
Azul	SEÑALIZACIÓN	No señalizado	DESNIVEL DE BAJADA (m)	645
	HORARIO	5:50	DISTANCIA HORIZONTAL (km)	58,8

ENLACE WEB 1 <https://aragonbike.turismodearagon.com/ruta/ficha/139>

ENLACE WEB 2 https://www.comarcacincovillas.es/wp-content/uploads/2018/03/tauste-santuario_print.pdf



RUTAS BTT

ID OMA

BTT186

NOMBRE Cinco Villas BTT. RMD1. Circular de Luna

ITINERARIO

Luna - Punta del Fragal - Orés - Ermita de Yerzol - Luna

CENTRO BTT

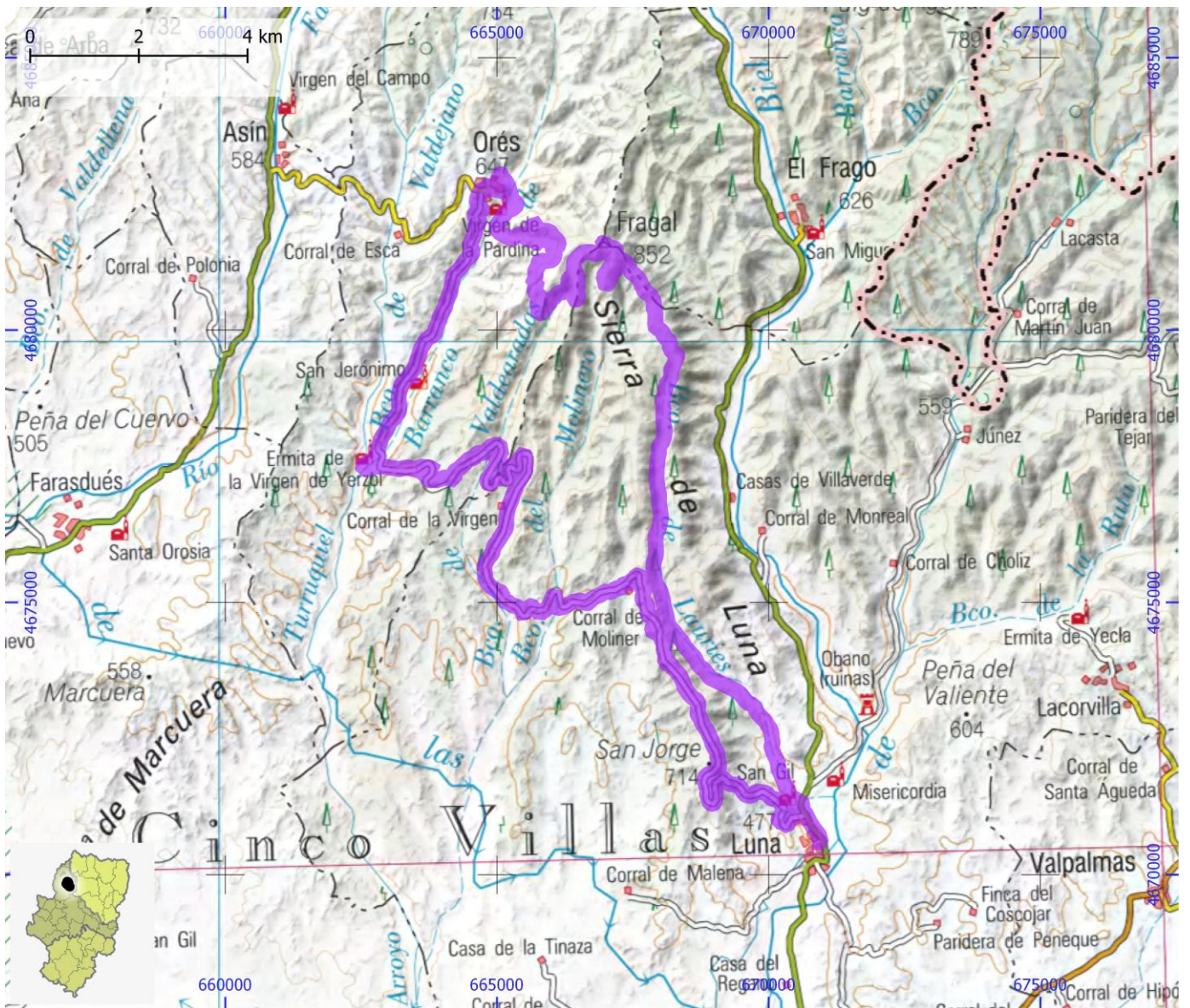
COMARCA Cinco Villas

PROVINCIA Zaragoza

DIFICULTAD	TIPO DE RECORRIDO	Circular	DESNIVEL DE SUBIDA (m)	1035
Roja	SEÑALIZACIÓN	No señalizado	DESNIVEL DE BAJADA (m)	1030
	HORARIO	5:45	DISTANCIA HORIZONTAL (km)	52,2

ENLACE WEB 1 <https://aragonbike.turismodearagon.com/ruta/ficha/140>

ENLACE WEB 2 https://www.comarcacincovillas.es/wp-content/uploads/2018/03/luna-elfracal_print.pdf



RUTAS BTT

ID OMA

BTT187

NOMBRE Cinco Villas BTT. RMD2. Circular a Puy Mone

ITINERARIO

Luesia - pista Piagalo - Collada Pina - Biel - Luesia

CENTRO BTT

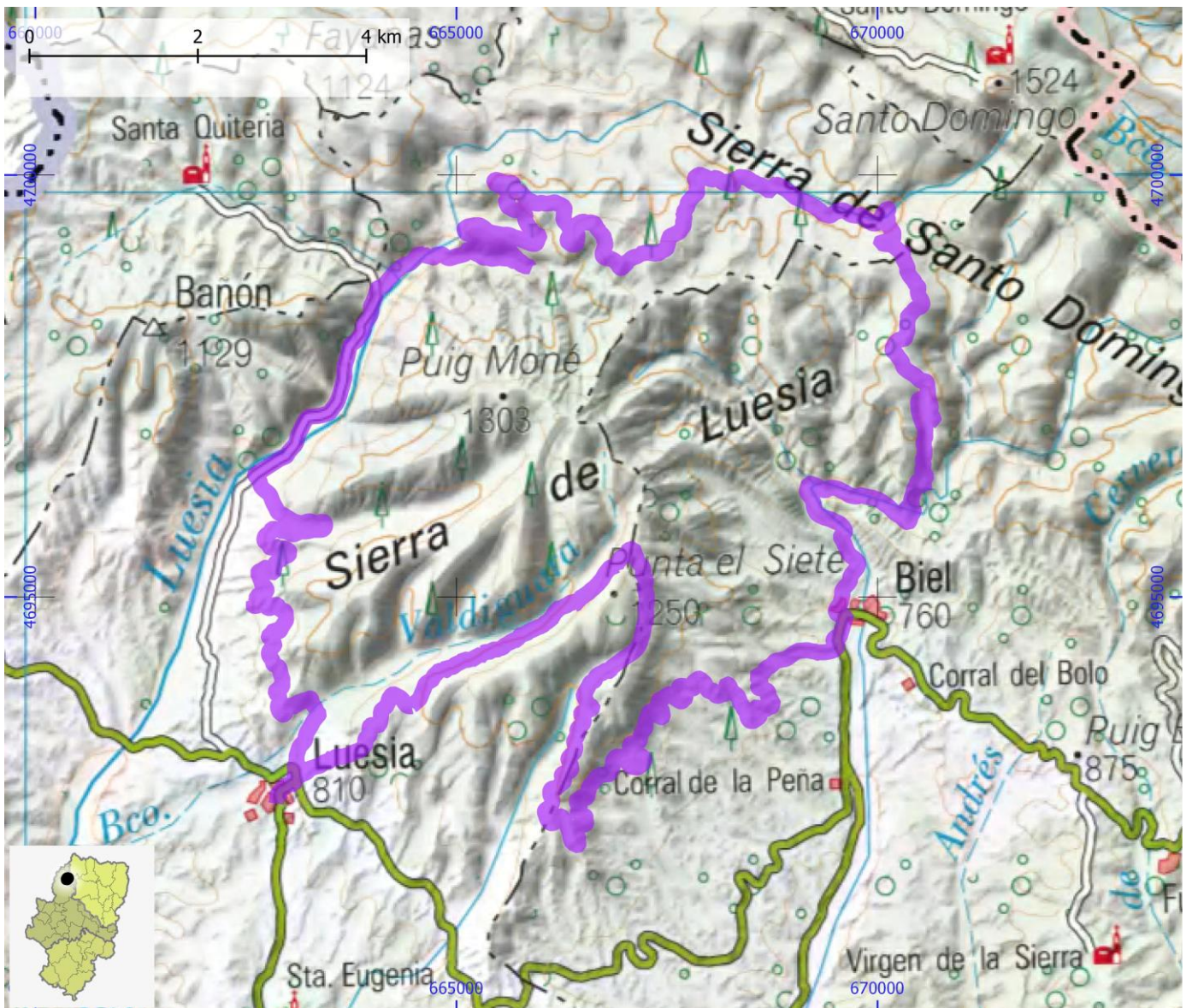
COMARCA Cinco Villas

PROVINCIA Zaragoza

DIFICULTAD	TIPO DE RECORRIDO	Circular	DESNIVEL DE SUBIDA (m)	1685
Roja	SEÑALIZACIÓN	No señalizado	DESNIVEL DE BAJADA (m)	1680
	HORARIO	6:45	DISTANCIA HORIZONTAL (km)	50,8

ENLACE WEB 1 <https://aragonbike.turismodearagon.com/ruta/ficha/141>

ENLACE WEB 2 https://www.comarcacincovillas.es/wp-content/uploads/2018/03/ruta-circular-puy-mone_print.pdf



RUTAS BTT

ID OMA

BTT188

NOMBRE Cinco Villas BTT. RMD3. Circular de Tauste por Montes de Castejón

ITINERARIO

Tauste - Montes de Castejón - Tauste

CENTRO BTT

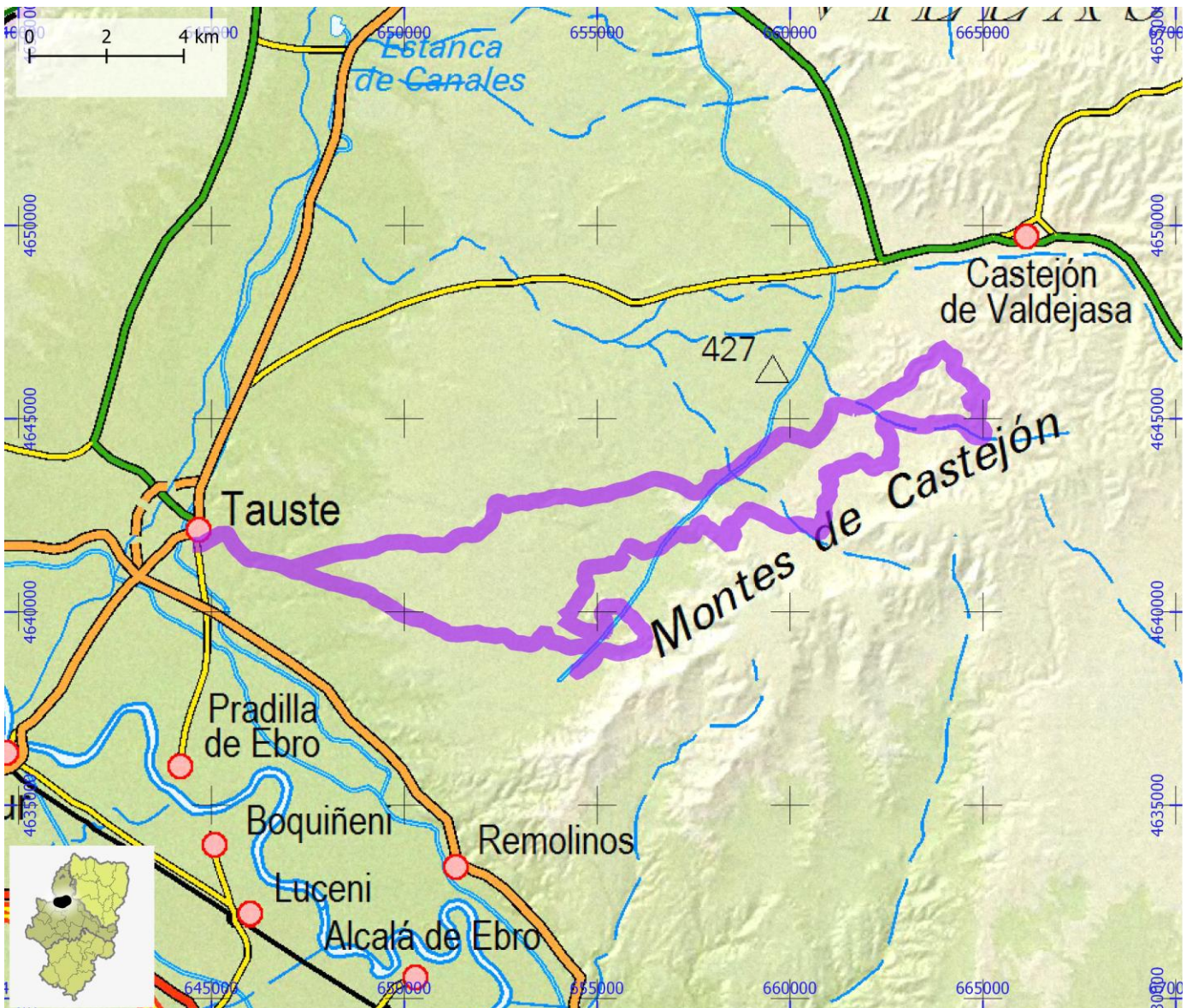
COMARCA Cinco Villas | Ribera Alta del Ebro

PROVINCIA Zaragoza

DIFICULTAD	TIPO DE RECORRIDO	Circular	DESNIVEL DE SUBIDA (m)	730
Roja	SEÑALIZACIÓN	No señalado	DESNIVEL DE BAJADA (m)	720
	HORARIO	6:20	DISTANCIA HORIZONTAL (km)	63,6

ENLACE WEB 1 <https://aragonbike.turismodearagon.com/ruta/ficha/142>

ENLACE WEB 2 https://www.comarcacincovillas.es/wp-content/uploads/2018/03/tauste-montes-de-castejon_print.pdf



RUTAS BTT

ID OMA

BTT189

NOMBRE Hoya de Huesca BTT. Barranco de Santa Eulalia de Gállego

ITINERARIO

Santa Eulalia de Gállego - Ermita de Santa Quiteria - Ventas Altas - Bco. Santa Eulalia - Santa Eulalia de Gállego

CENTRO BTT

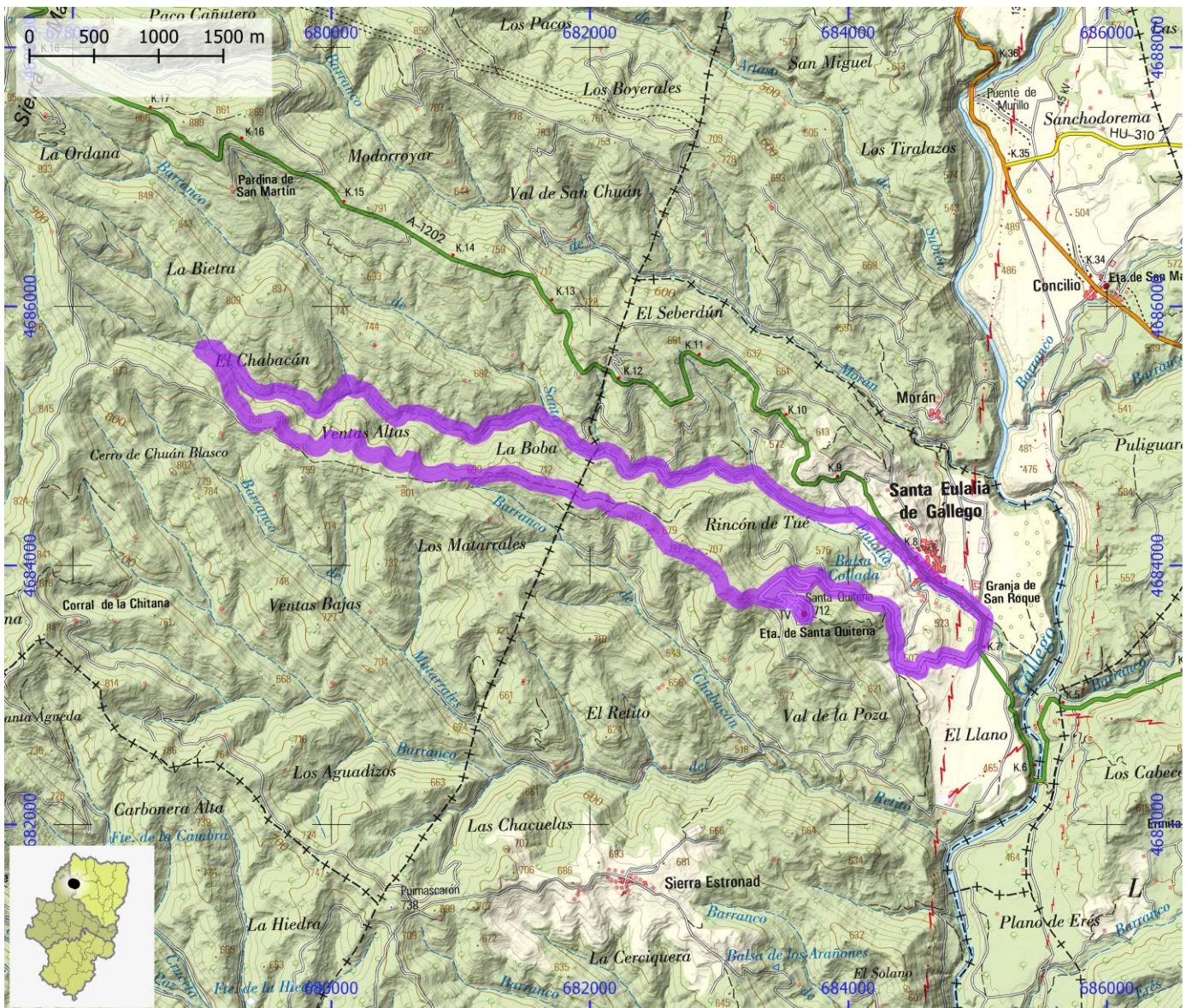
COMARCA Hoya de Huesca / Plana de Uesca

PROVINCIA Zaragoza | Huesca

DIFICULTAD	TIPO DE RECORRIDO	Circular	DESNIVEL DE SUBIDA (m)	375
Azul	SEÑALIZACIÓN	Señalizado	DESNIVEL DE BAJADA (m)	375
	HORARIO	2:00	DISTANCIA HORIZONTAL (km)	17,5

ENLACE WEB 1 <https://aragonbike.turismodearagon.com/ruta/ficha/203>

ENLACE WEB 2 http://senderos.hoyadehuesca.es/ruta.php?id_ruta=47



RUTAS BTT

ID OMA

BTT189

NOMBRE Hoya de Huesca BTT. Barranco de Santa Eulalia de Gállego

ITINERARIO

Santa Eulalia de Gállego - Ermita de Santa Quiteria - Ventas Altas - Bco. Santa Eulalia - Santa Eulalia de Gállego

CENTRO BTT

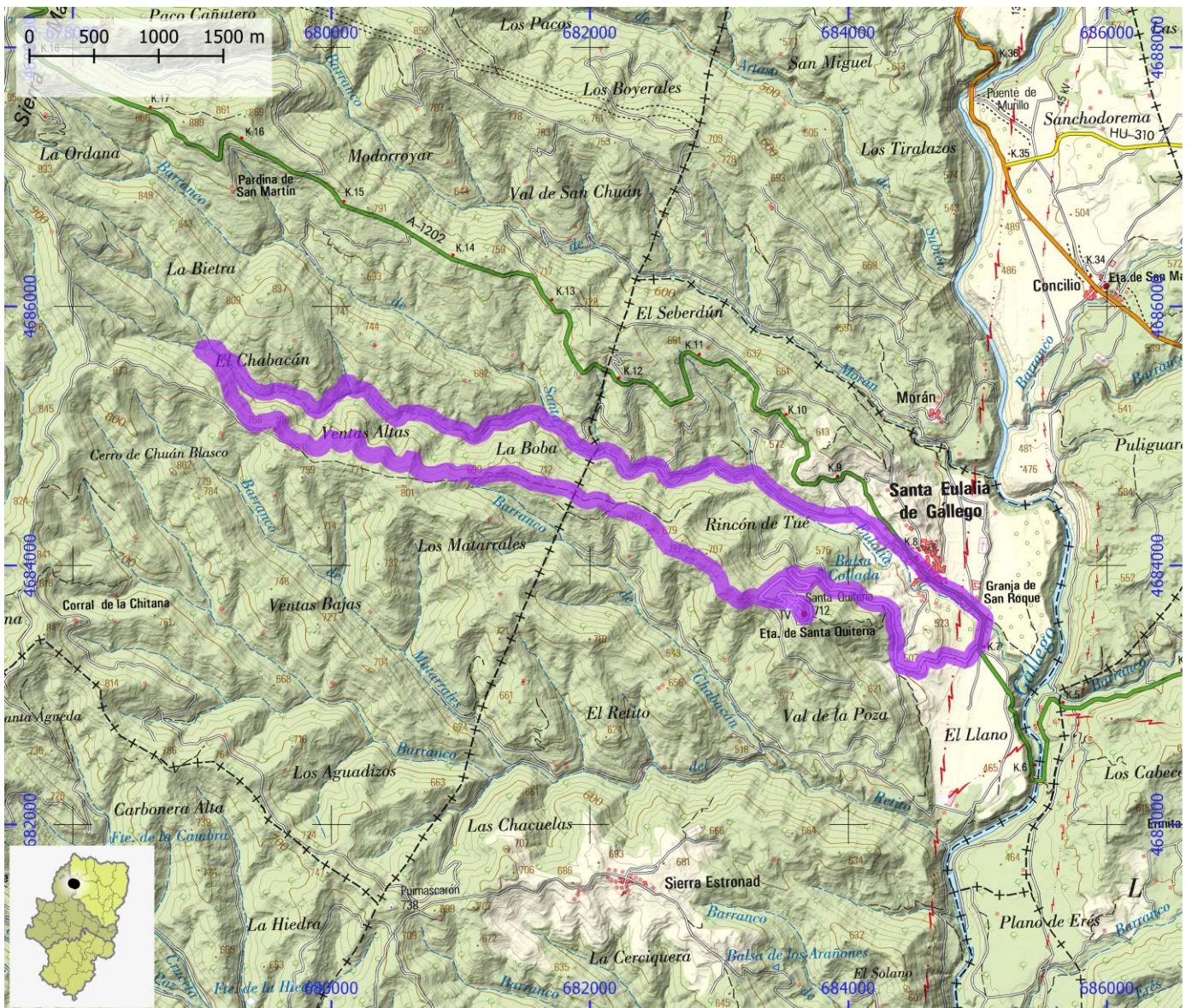
COMARCA Hoya de Huesca / Plana de Uesca

PROVINCIA Huesca

DIFICULTAD	TIPO DE RECORRIDO	Circular	DESNIVEL DE SUBIDA (m)	375
Azul	SEÑALIZACIÓN	Señalizado	DESNIVEL DE BAJADA (m)	375
	HORARIO	2:00	DISTANCIA HORIZONTAL (km)	17,5

ENLACE WEB 1 <https://aragonbike.turismodearagon.com/ruta/ficha/203>

ENLACE WEB 2 http://senderos.hoyadehuesca.es/ruta.php?id_ruta=47



RUTAS BTT

ID OMA

BTT191

NOMBRE Hoya de Huesca BTT. Circular a la Alberca de Castilla

ITINERARIO

Ortilla - Castillo Mezquita - Castillo de Artasona - ermita La Verdola - Ortilla

CENTRO BTT

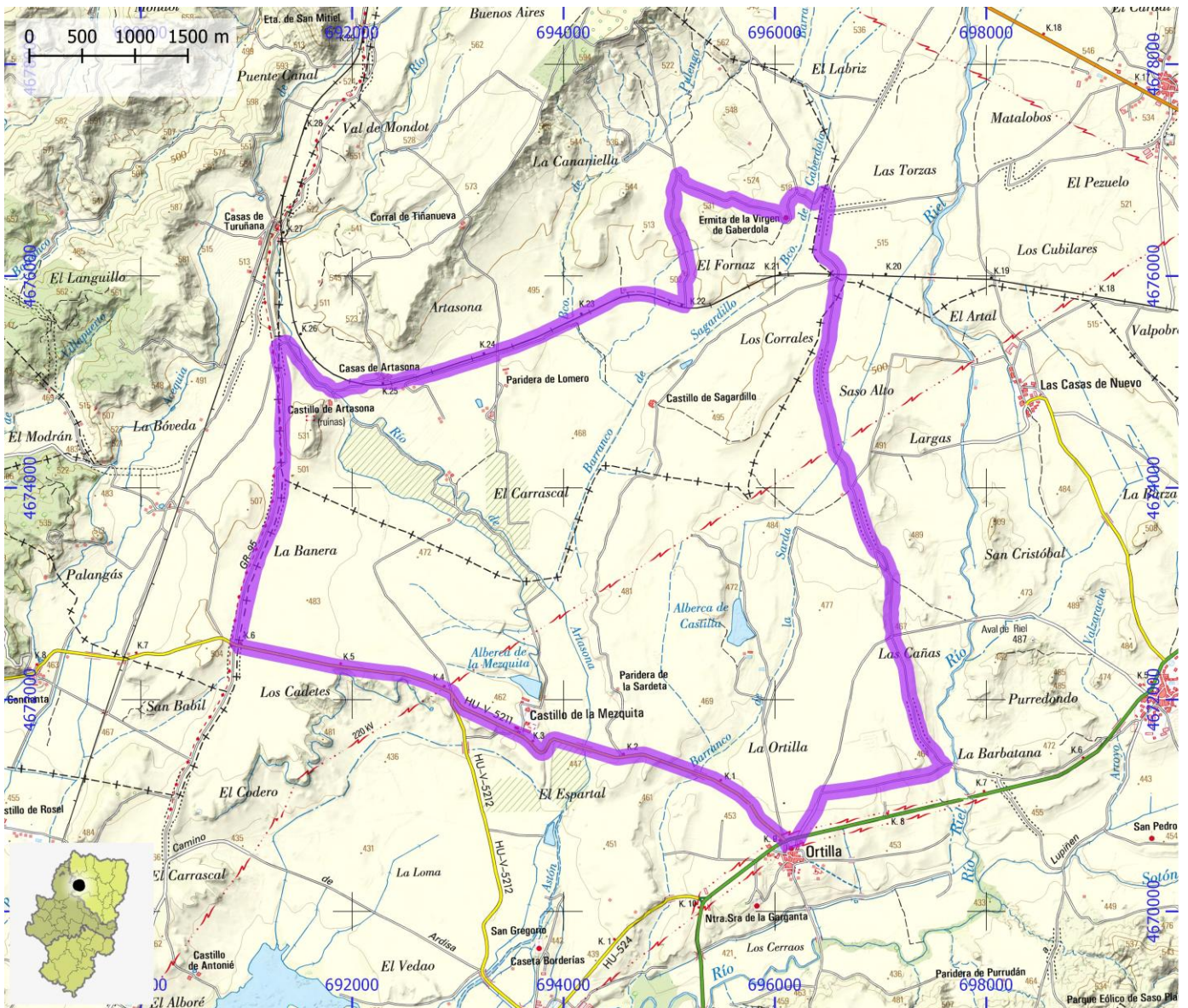
COMARCA Hoya de Huesca / Plana de Uesca

PROVINCIA Huesca

DIFICULTAD	TIPO DE RECORRIDO	Circular	DESNIVEL DE SUBIDA (m)	80
Azul	SEÑALIZACIÓN	Señalizado	DESNIVEL DE BAJADA (m)	85
	HORARIO	2:05	DISTANCIA HORIZONTAL (km)	23,7

ENLACE WEB 1 <https://aragonbike.turismodearagon.com/ruta/ficha/6>

ENLACE WEB 2 http://senderos.hoyadehuesca.es/ruta.php?id_ruta=52



RUTAS BTT

ID OMA

BTT192

NOMBRE Hoya de Huesca BTT. Circular al embalse de las Navas

ITINERARIO

Bolea - Los Corrales - Ermita de Santa Engracia - Loarre - Bolea

CENTRO BTT

COMARCA Hoya de Huesca / Plana de Uesca

PROVINCIA Huesca

DIFICULTAD	TIPO DE RECORRIDO	Circular	DESNIVEL DE SUBIDA (m)	350
Azul	SEÑALIZACIÓN	Señalizado	DESNIVEL DE BAJADA (m)	355
	HORARIO	2:55	DISTANCIA HORIZONTAL (km)	28,8

ENLACE WEB 1 <https://aragonbike.turismodearagon.com/ruta/ficha/263>

ENLACE WEB 2 http://senderos.hoyadehuesca.es/ruta.php?id_ruta=46



RUTAS BTT

ID OMA

BTT193

NOMBRE Hoya de Huesca BTT. Circular Bolea - Virgen de la Peña

ITINERARIO

Bolea - Aniés - Ermita de la Virgen de la Peña - Collado de Bentué - Bolea

CENTRO BTT

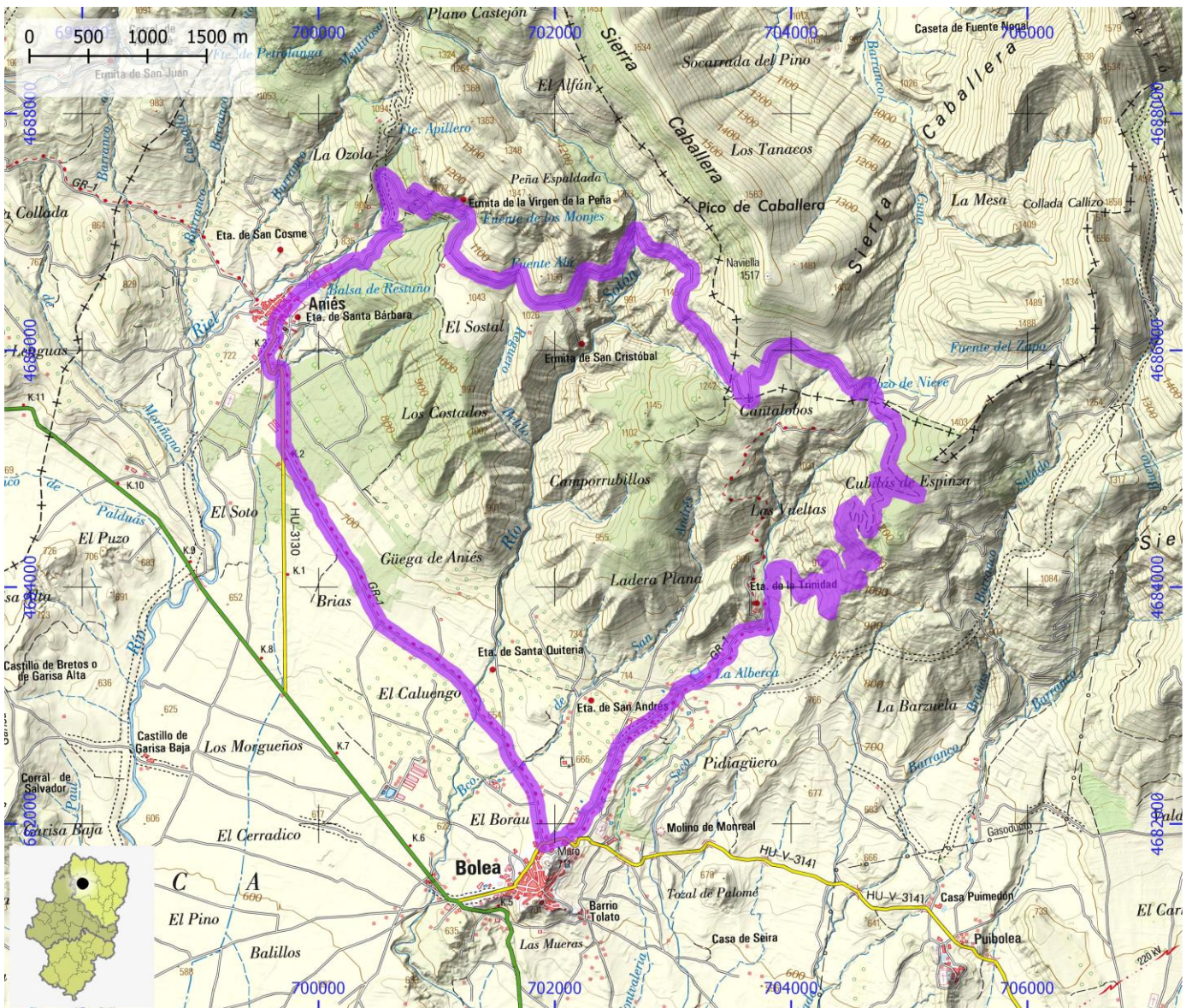
COMARCA Hoya de Huesca / Plana de Uesca

PROVINCIA Huesca

DIFICULTAD	TIPO DE RECORRIDO	Circular	DESNIVEL DE SUBIDA (m)	710
Roja	SEÑALIZACIÓN	Señalizado	DESNIVEL DE BAJADA (m)	705
	HORARIO	3:05	DISTANCIA HORIZONTAL (km)	25,2

ENLACE WEB 1 <https://aragonbike.turismodearagon.com/ruta/ficha/4>

ENLACE WEB 2 http://senderos.hoyadehuesca.es/ruta.php?id_ruta=56



RUTAS BTT

ID OMA

BTT194

NOMBRE Hoya de Huesca BTT. La Sotonera y los Carrascales

ITINERARIO

Bolea - Plasencia del Monte - Lupiñén - Castillo de Campiés - Alerre - Chimillas - Castillo de Castejón - Castillo d'Anzano - Bolea

CENTRO BTT

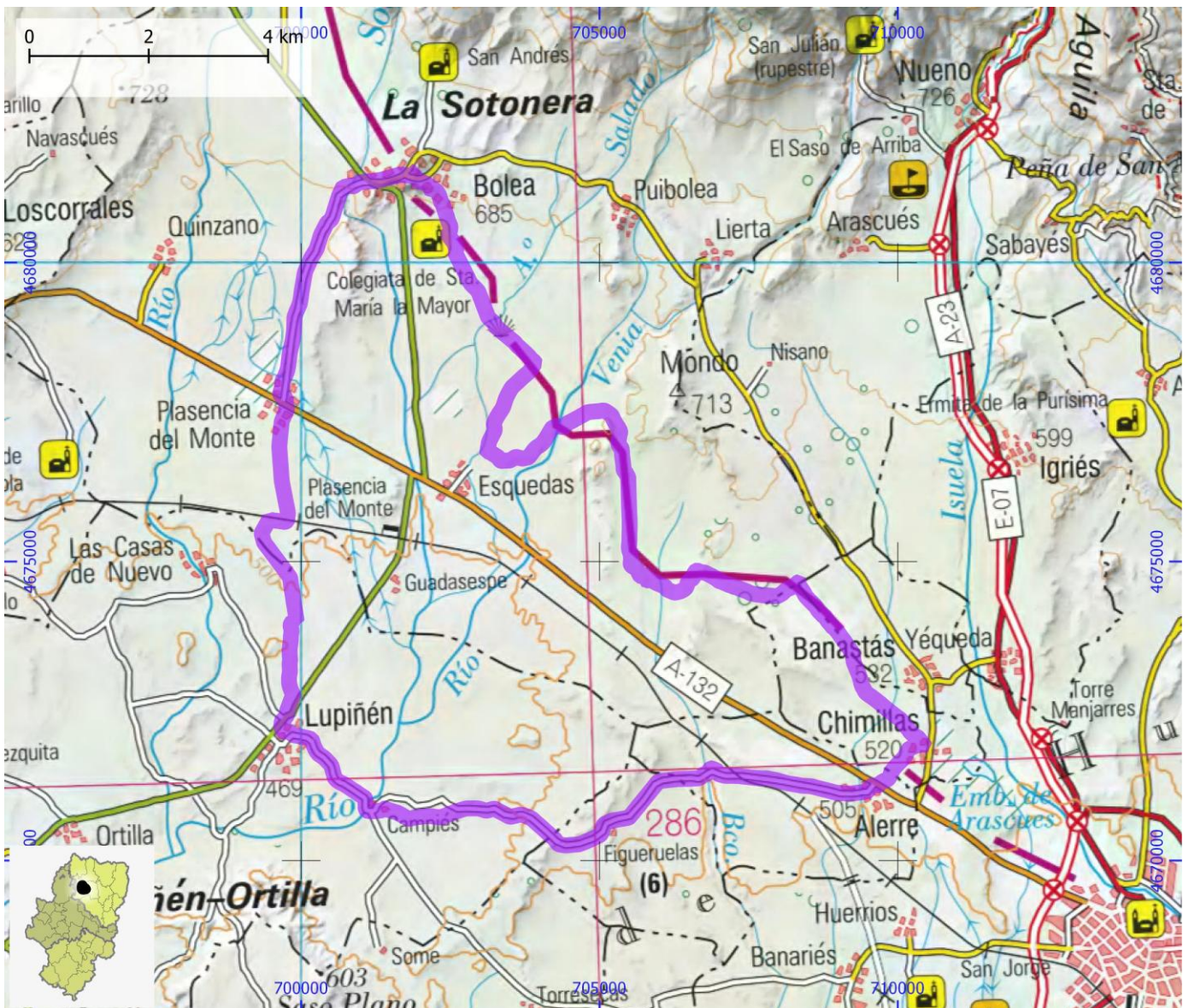
COMARCA Hoya de Huesca / Plana de Uesca

PROVINCIA Huesca

DIFICULTAD	TIPO DE RECORRIDO	Circular	DESNIVEL DE SUBIDA (m)	355
Azul	SEÑALIZACIÓN	Señalizado	DESNIVEL DE BAJADA (m)	350
	HORARIO	4:00	DISTANCIA HORIZONTAL (km)	41,9

ENLACE WEB 1 <https://aragonbike.turismodearagon.com/ruta/ficha/202>

ENLACE WEB 2 http://senderos.hoyadehuesca.es/ruta.php?id_ruta=45



RUTAS BTT

ID OMA

BTT195

NOMBRE Hoya de Huesca BTT. Río Flumen

ITINERARIO

Tierz - Ermita de Salas - Monflorite - Aeropuerto - Tierz

CENTRO BTT

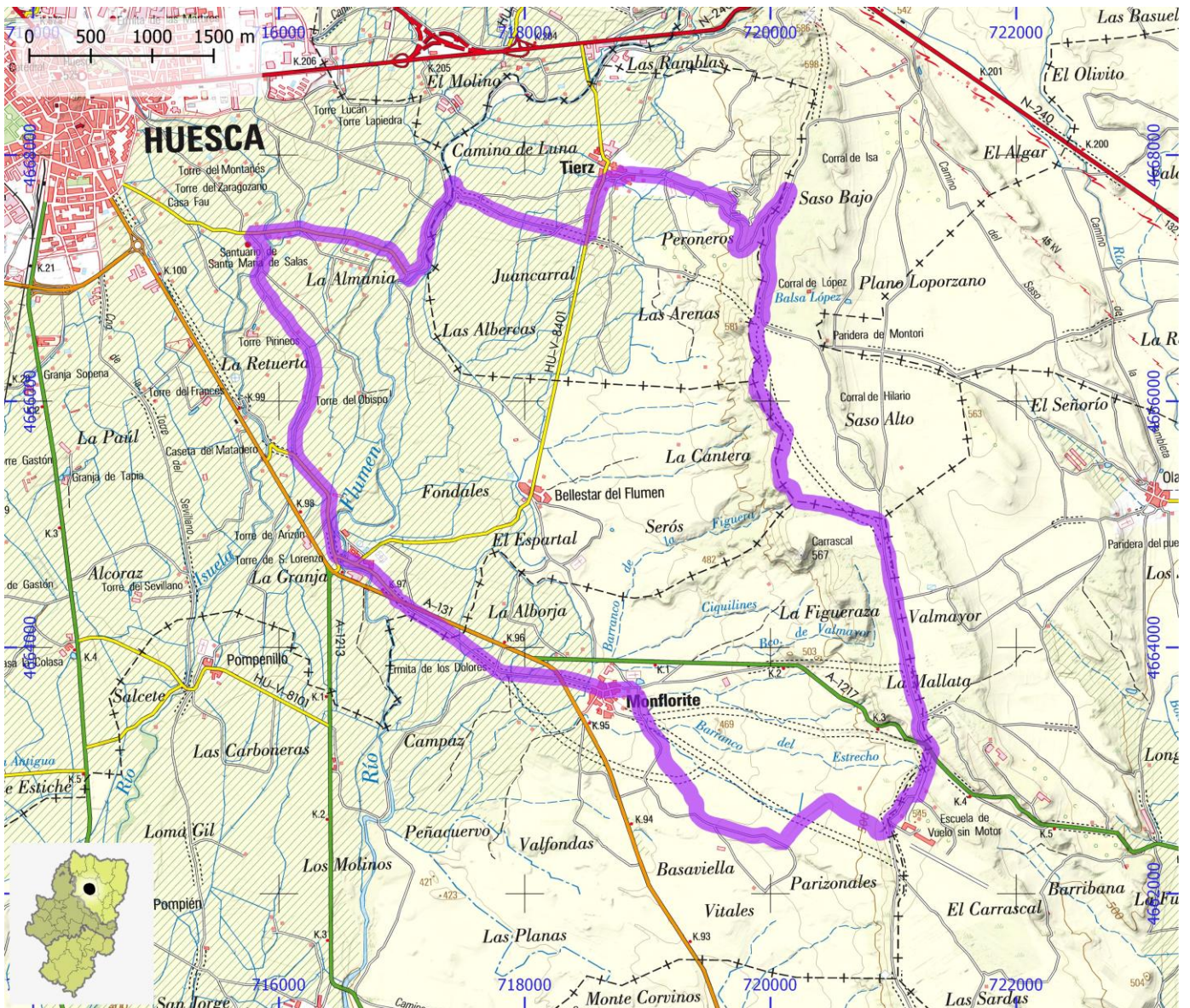
COMARCA Hoya de Huesca / Plana de Uesca

PROVINCIA Huesca

DIFICULTAD	TIPO DE RECORRIDO	Circular	DESNIVEL DE SUBIDA (m)	165
Verde	SEÑALIZACIÓN	Señalizado	DESNIVEL DE BAJADA (m)	160
	HORARIO	2:00	DISTANCIA HORIZONTAL (km)	21,5

ENLACE WEB 1 <https://aragonbike.turismodearagon.com/ruta/ficha/183>

ENLACE WEB 2 http://senderos.hoyadehuesca.es/ruta.php?id_ruta=43



RUTAS BTT

ID OMA

BTT196

NOMBRE Hoya de Huesca BTT. Ríos Sotón y Riel

ITINERARIO

Bolea - Plasencia del Monte - Quinzano - Bolea

CENTRO BTT

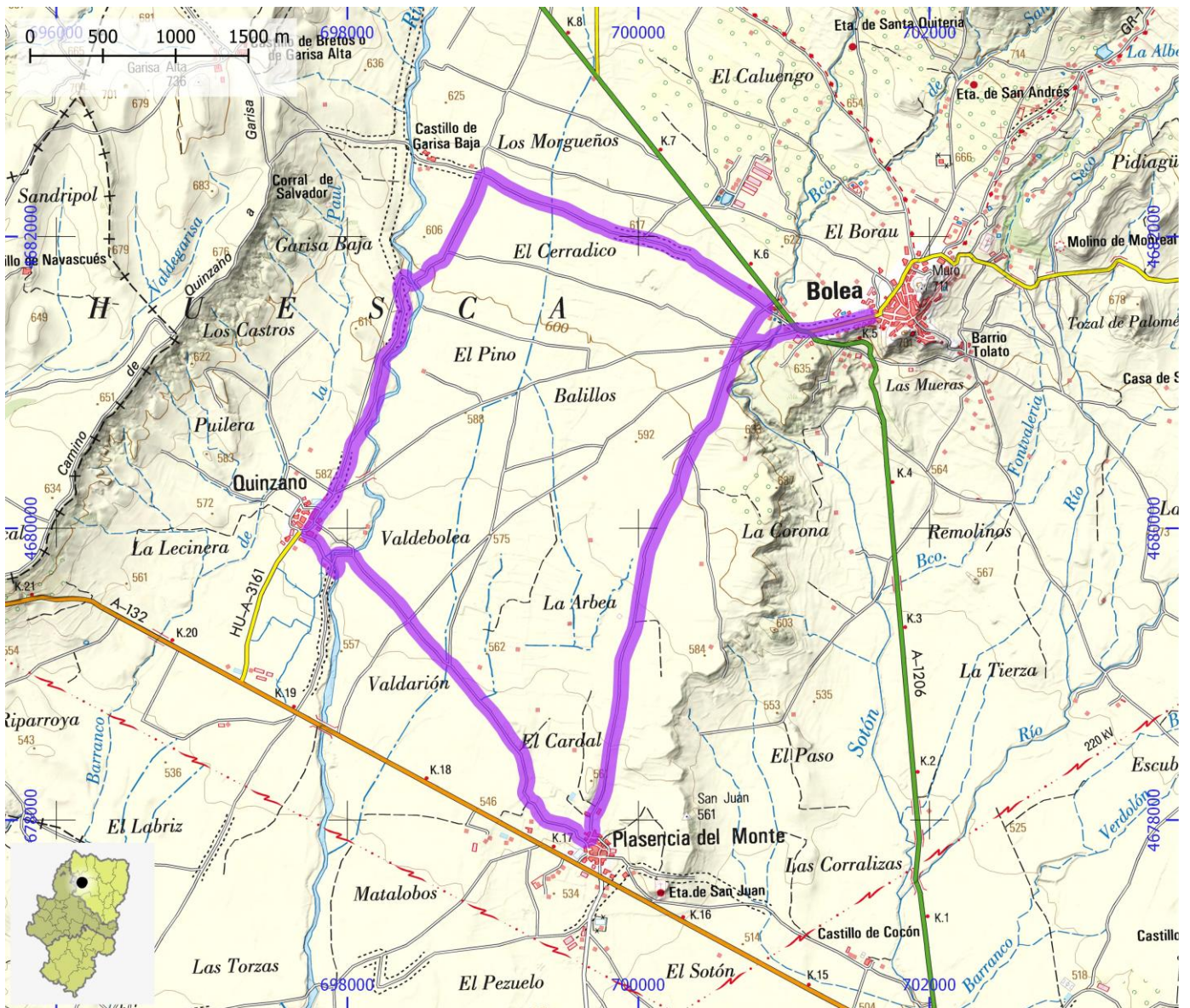
COMARCA Hoya de Huesca / Plana de Uesca

PROVINCIA Huesca

DIFICULTAD	TIPO DE RECORRIDO	Circular	DESNIVEL DE SUBIDA (m)	100
Verde	SEÑALIZACIÓN	Señalizado	DESNIVEL DE BAJADA (m)	105
	HORARIO	1:20	DISTANCIA HORIZONTAL (km)	14,3

ENLACE WEB 1 <https://aragonbike.turismodearagon.com/ruta/ficha/200>

ENLACE WEB 2 http://senderos.hoyadehuesca.es/ruta.php?id_ruta=23



RUTAS BTT

ID OMA

BTT197

NOMBRE Hoya de Huesca BTT. Ruta de Biscarrués y Castillo de Artasona

ITINERARIO

Biscarrués - Casas Contienta - desvío a Castillo de Artasona - Biscarrués

CENTRO BTT

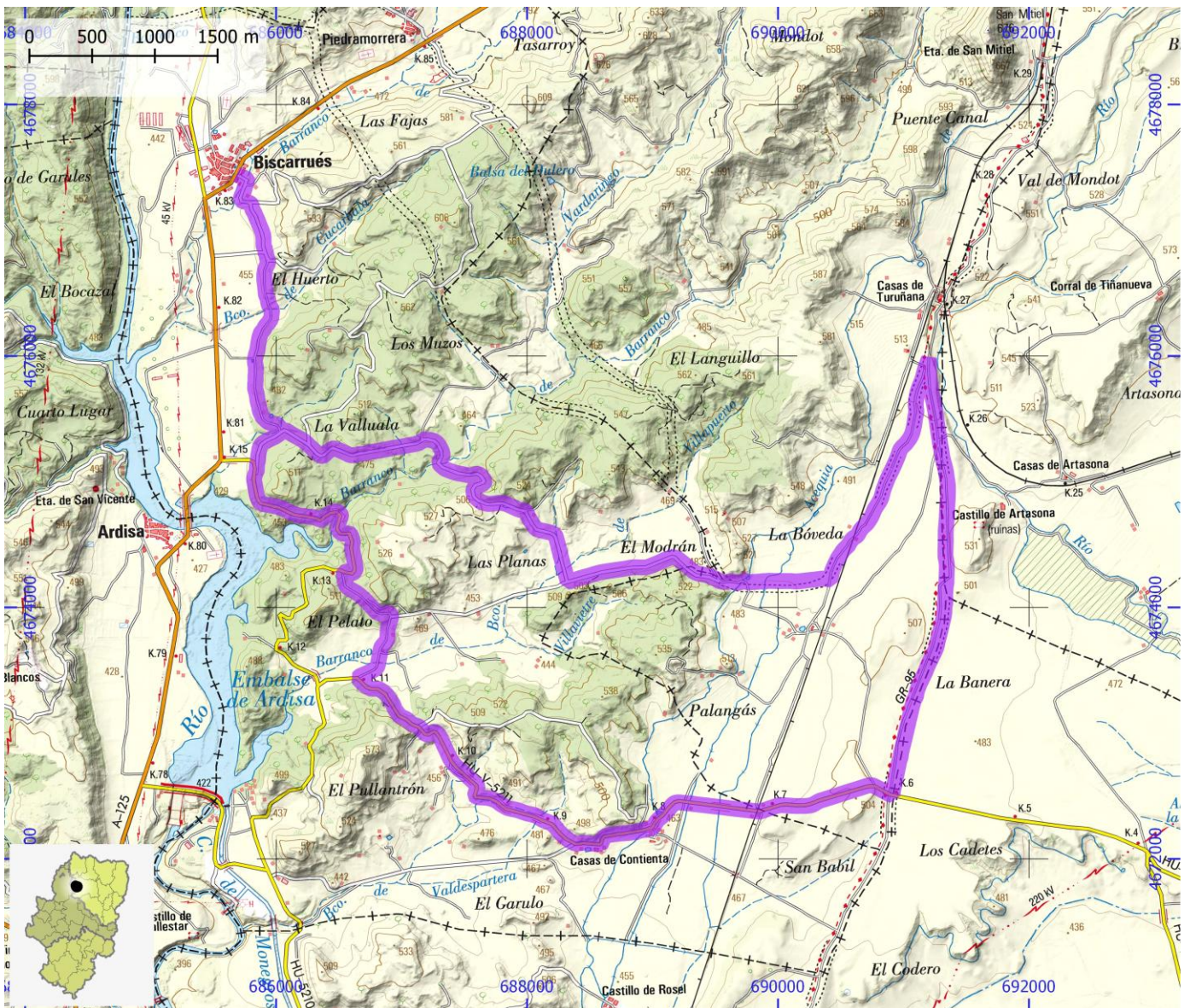
COMARCA Hoya de Huesca / Plana de Uesca

PROVINCIA Huesca

DIFICULTAD	TIPO DE RECORRIDO	Circular	DESNIVEL DE SUBIDA (m)	240
Azul	SEÑALIZACIÓN	Señalizado	DESNIVEL DE BAJADA (m)	240
	HORARIO	2:20	DISTANCIA HORIZONTAL (km)	24,0

ENLACE WEB 1 <https://aragonbike.turismodearagon.com/ruta/ficha/205>

ENLACE WEB 2 http://senderos.hoyadehuesca.es/ruta.php?id_ruta=50



RUTAS BTT

ID OMA

BTT198

NOMBRE Hoya de Huesca BTT. Ruta de las Grullas-Alberca de Alboré

ITINERARIO

Montmesa - Carrascal de Alboré - Puente Zapatero - Puendeluna - Castillo de Rosel - Casa Contienta - Montmesa

CENTRO BTT

COMARCA Cinco Villas

PROVINCIA Zaragoza

DIFICULTAD	TIPO DE RECORRIDO	Circular	DESNIVEL DE SUBIDA (m)	155
Azul	SEÑALIZACIÓN	Señalizado	DESNIVEL DE BAJADA (m)	160
	HORARIO	2:45	DISTANCIA HORIZONTAL (km)	29,7

ENLACE WEB 1 <https://aragonbike.turismodearagon.com/ruta/ficha/243>

ENLACE WEB 2 http://senderos.hoyadehuesca.es/ruta.php?id_ruta=54



RUTAS BTT

ID OMA

BTT198

NOMBRE Hoya de Huesca BTT. Ruta de las Grullas-Alberca de Alboré

ITINERARIO

Montmesa - Carrascal de Alboré - Puente Zapatero - Puendeluna - Castillo de Rosel - Casa Contienta - Montmesa

CENTRO BTT

COMARCA Hoya de Huesca / Plana de Uesca | Cinco Villas

PROVINCIA Huesca | Zaragoza

DIFICULTAD	TIPO DE RECORRIDO	Circular	DESNIVEL DE SUBIDA (m)	155
Azul	SEÑALIZACIÓN	Señalizado	DESNIVEL DE BAJADA (m)	160
	HORARIO	2:45	DISTANCIA HORIZONTAL (km)	29,7

ENLACE WEB 1 <https://aragonbike.turismodearagon.com/ruta/ficha/243>

ENLACE WEB 2 http://senderos.hoyadehuesca.es/ruta.php?id_ruta=54



RUTAS BTT

ID OMA

BTT200

NOMBRE Hoya de Huesca BTT. Sierra de Guara y Abadiado de Montearagón

ITINERARIO

Ermita de la Virgen del Viñedo - Loporzano - Bandaliés - ermita de la Virgen del Viñedo

CENTRO BTT

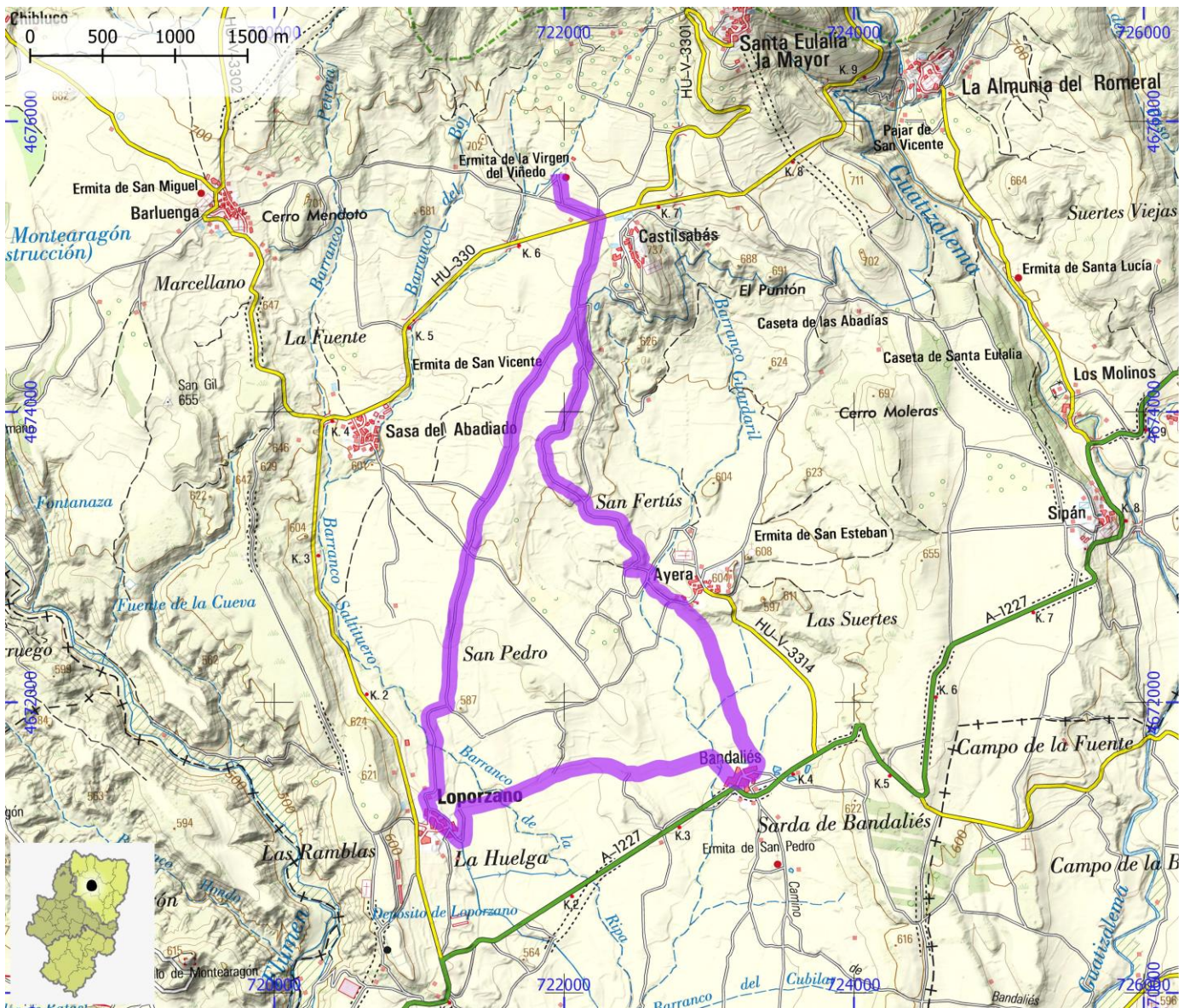
COMARCA Hoya de Huesca / Plana de Uesca

PROVINCIA Huesca

DIFICULTAD	TIPO DE RECORRIDO	Circular	DESNIVEL DE SUBIDA (m)	115
Verde	SEÑALIZACIÓN	Señalizado	DESNIVEL DE BAJADA (m)	125
	HORARIO	1:15	DISTANCIA HORIZONTAL (km)	13,1

ENLACE WEB 1 <https://aragonbike.turismodearagon.com/ruta/ficha/201>

ENLACE WEB 2 http://senderos.hoyadehuesca.es/ruta.php?id_ruta=39



RUTAS BTT

ID OMA

BTT201

NOMBRE Hoya de Huesca BTT. Sierra de Loarre y Mirador del Pirineo

ITINERARIO

Bolea - Aniés - Ermita Virgen de la Peña - Mirador - Ermita Santa Marina - Castillo Loarre - Bolea

CENTRO BTT

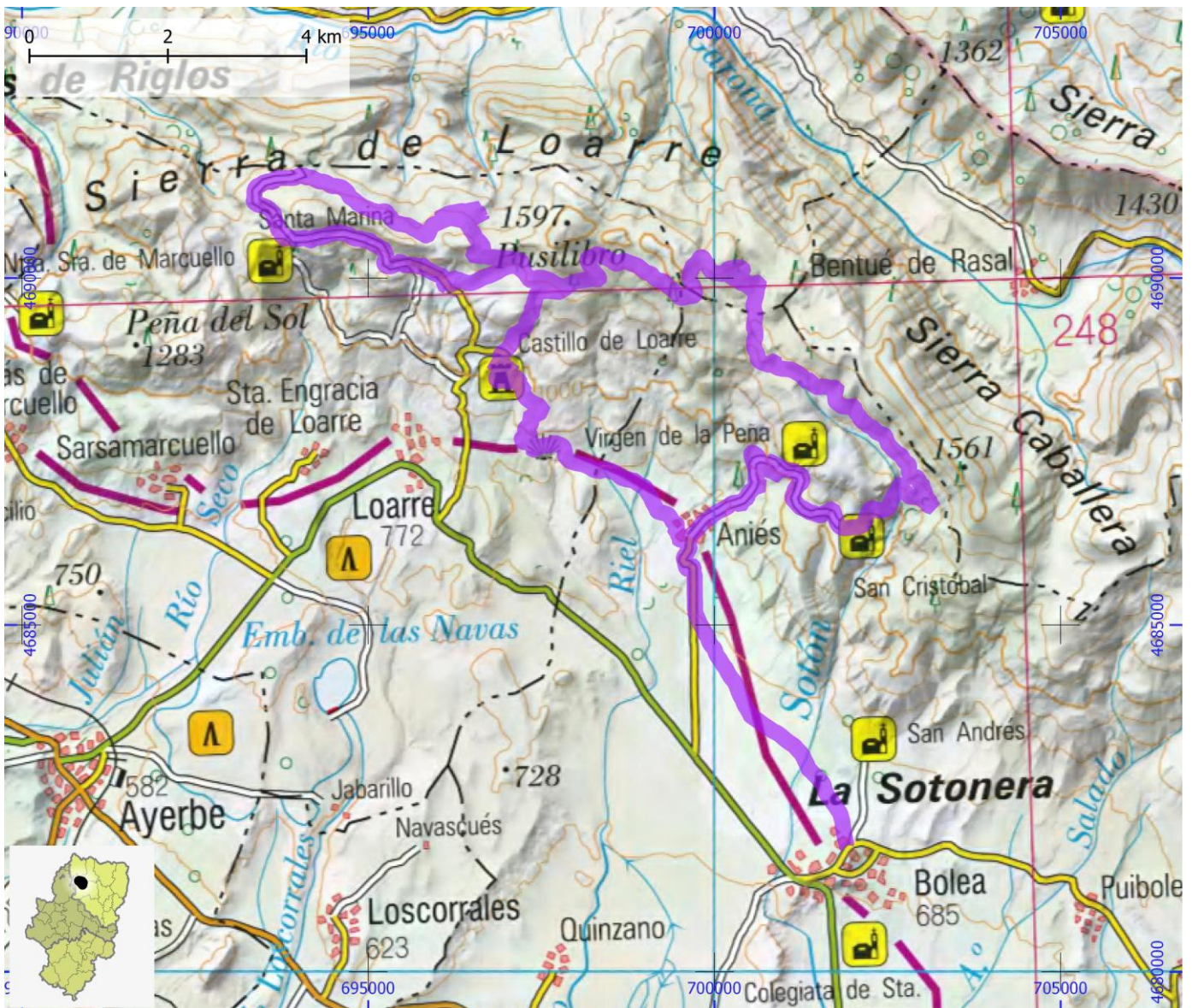
COMARCA Hoya de Huesca / Plana de Uesca

PROVINCIA Huesca

DIFICULTAD	TIPO DE RECORRIDO	Circular	DESNIVEL DE SUBIDA (m)	1310
Roja	SEÑALIZACIÓN	Señalizado	DESNIVEL DE BAJADA (m)	1310
	HORARIO	5:55	DISTANCIA HORIZONTAL (km)	48,6

ENLACE WEB 1 <https://aragonbike.turismodearagon.com/ruta/ficha/292>

ENLACE WEB 2 http://senderos.hoyadehuesca.es/ruta.php?id_ruta=55



RUTAS BTT

ID OMA

BTT202

NOMBRE Hoya de Huesca BTT. Sierra de Loarre y Reino de los Mallos

ITINERARIO

Castillo de Loarre - Aniés - Bolea - Aniés - Ermita Virgen de la Peña - Mirador - Castillo de Loarre

CENTRO BTT

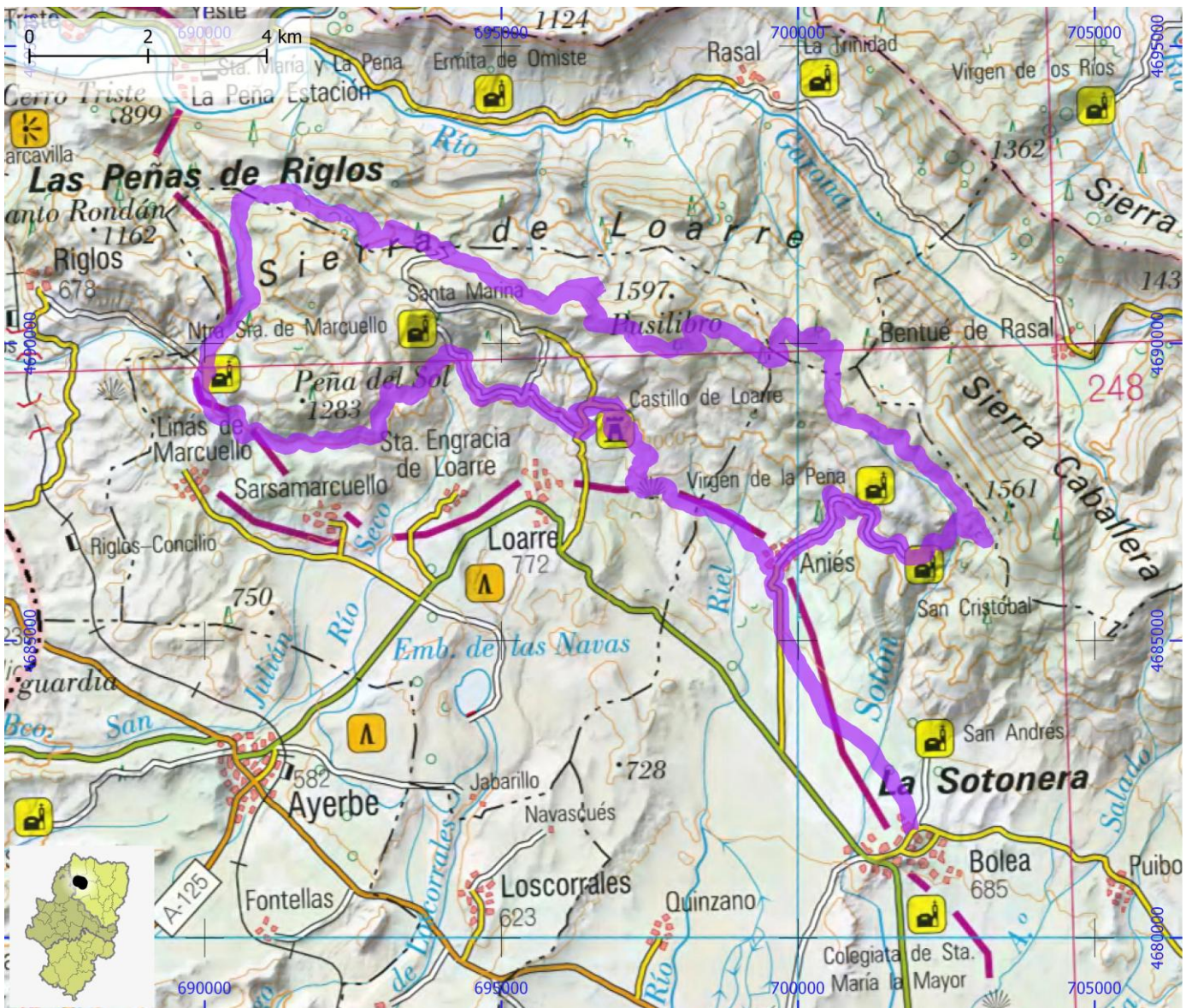
COMARCA Hoya de Huesca / Plana de Uesca

PROVINCIA Huesca

DIFICULTAD	TIPO DE RECORRIDO	Circular	DESNIVEL DE SUBIDA (m)	1640
Negra	SEÑALIZACIÓN	No señalizado	DESNIVEL DE BAJADA (m)	1645
	HORARIO	7:30	DISTANCIA HORIZONTAL (km)	62,1

ENLACE WEB 1 <https://aragonbike.turismodearagon.com/ruta/ficha/253>

ENLACE WEB 2 http://senderos.hoyadehuesca.es/ruta.php?id_ruta=48



RUTAS BTT

ID OMA

BTT203

NOMBRE Hoya de Huesca BTT. Sillares y Trincheras I

ITINERARIO

Tierz - Ermita de Salas - Escuela Capacitación Agraria - Monflorite - Lascasas - Albero Bajo - Albero Alto - Tierz

CENTRO BTT

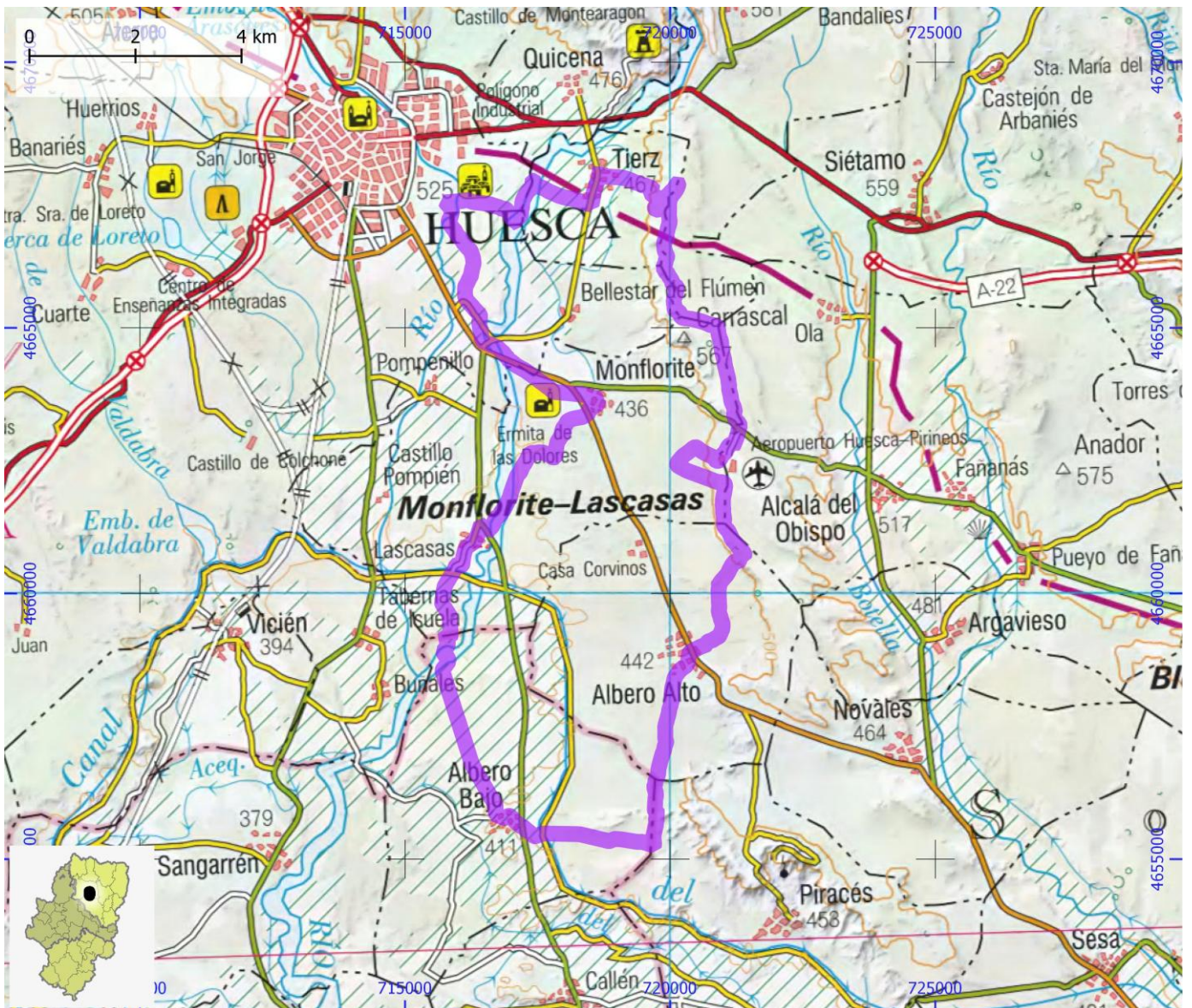
COMARCA Hoya de Huesca / Plana de Uesca | Los Monegros

PROVINCIA Huesca

DIFICULTAD	TIPO DE RECORRIDO	Circular	DESNIVEL DE SUBIDA (m)	285
Azul	SEÑALIZACIÓN	Señalizado	DESNIVEL DE BAJADA (m)	280
	HORARIO	3:50	DISTANCIA HORIZONTAL (km)	41,4

ENLACE WEB 1 <https://aragonbike.turismodearagon.com/ruta/ficha/204>

ENLACE WEB 2 http://senderos.hoyadehuesca.es/ruta.php?id_ruta=49



RUTAS BTT

ID OMA

BTT204

NOMBRE Hoya de Huesca BTT. Sillares, Trincheras y Estepas

ITINERARIO

Tierz - Santuario de Sta. María de Salas - Bellestar - Monflorite - Lascasas - Albero Bajo - Piracés - Albero Alto - Tierz

CENTRO BTT

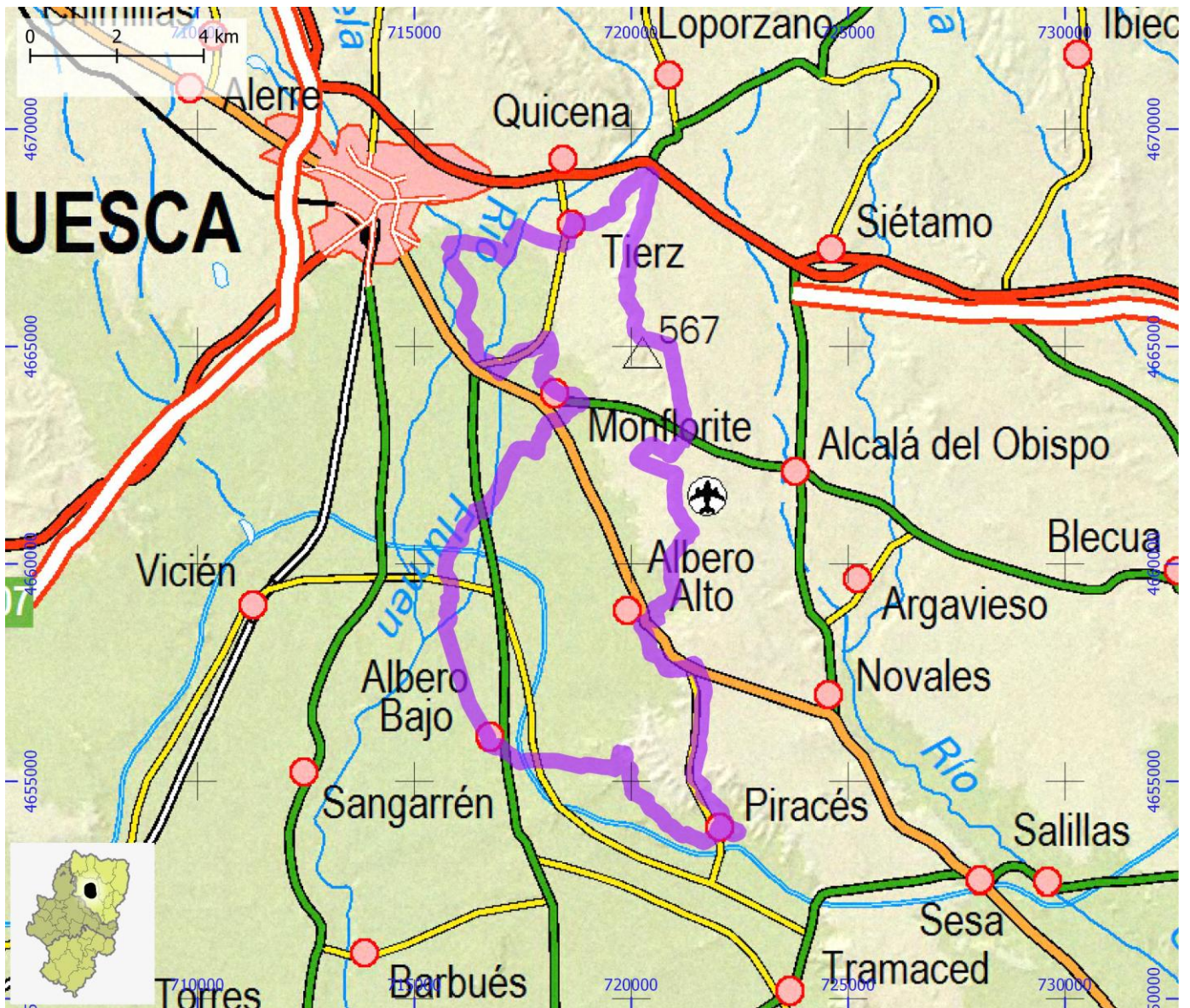
COMARCA Hoya de Huesca / Plana de Uesca | Los Monegros

PROVINCIA Huesca

DIFICULTAD	TIPO DE RECORRIDO	Circular	DESNIVEL DE SUBIDA (m)	425
Roja	SEÑALIZACIÓN	Señalizado	DESNIVEL DE BAJADA (m)	420
	HORARIO	5:05	DISTANCIA HORIZONTAL (km)	53,5

ENLACE WEB 1 <https://aragonbike.turismodearagon.com/ruta/ficha/5>

ENLACE WEB 2 http://senderos.hoyadehuesca.es/ruta.php?id_ruta=53



RUTAS BTT

ID OMA

BTT205

NOMBRE Somontano de Barbastro BTT. Ruta Barbastro Suroeste

ITINERARIO

Barbastro - Permisán - Fornillos - Monasterio del Pueyo - Barbastro

CENTRO BTT

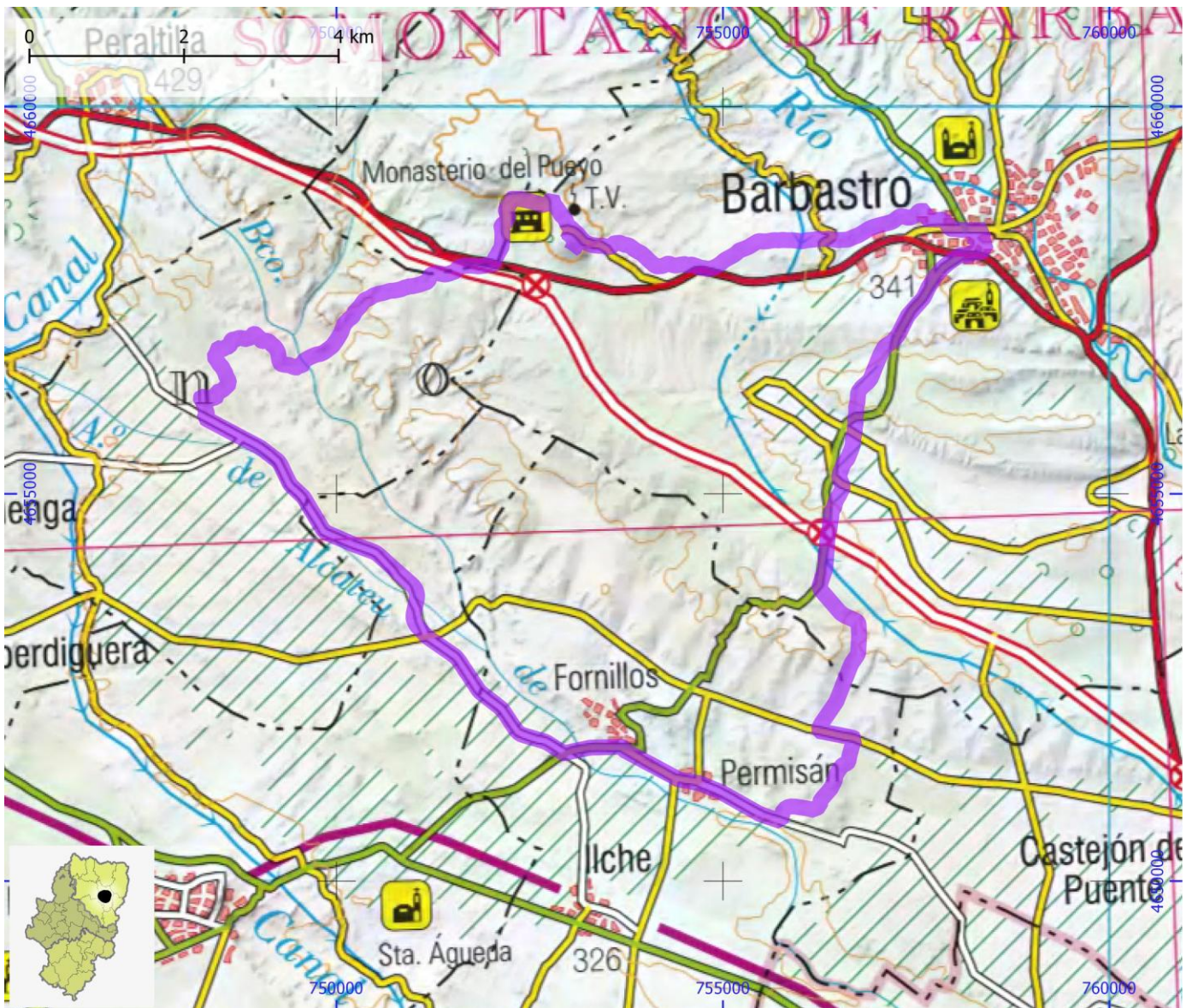
COMARCA Somontano de Barbastro

PROVINCIA Huesca

DIFICULTAD	TIPO DE RECORRIDO	Circular	DESNIVEL DE SUBIDA (m)	475
Azul	SEÑALIZACIÓN	Señalizado	DESNIVEL DE BAJADA (m)	475
	HORARIO	3:35	DISTANCIA HORIZONTAL (km)	34,6

ENLACE WEB 1 <https://aragonbike.turismodearagon.com/ruta/ficha/244>

ENLACE WEB 2 <https://www.turismosomontano.es/es/que-ver-que-hacer/aventura/btt/338-que-ver-que->



RUTAS BTT

ID OMA

BTT206

NOMBRE Somontano de Barbastro BTT. Ruta Campos de Bierge

ITINERARIO

Bierge - San Pedro de Verona - Cabañera Bierge - Fuente Vieja - Bierge

CENTRO BTT

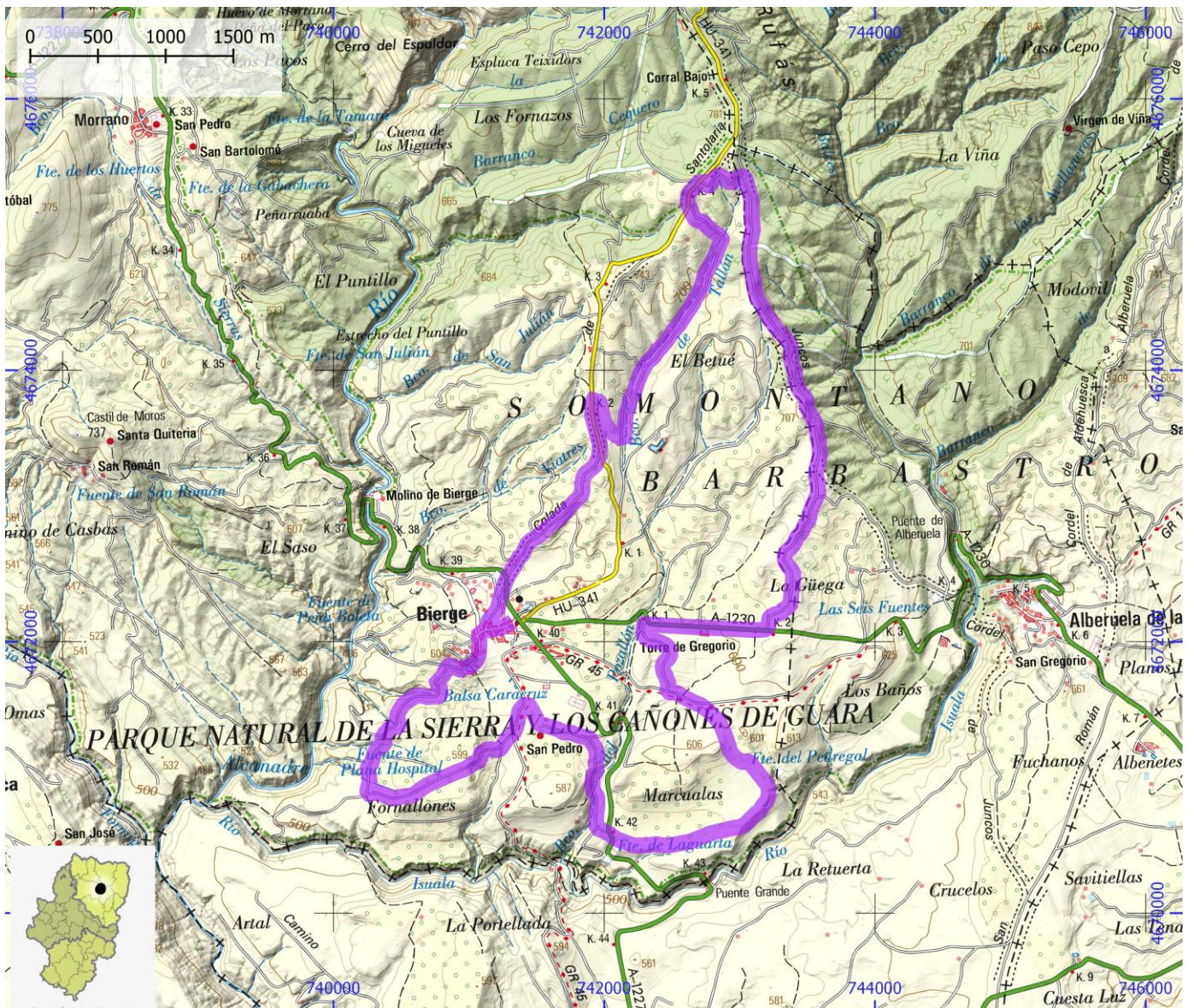
COMARCA Somontano de Barbastro

PROVINCIA Huesca

DIFICULTAD	TIPO DE RECORRIDO	Circular	DESNIVEL DE SUBIDA (m)	335
Azul	SEÑALIZACIÓN	Señalizado	DESNIVEL DE BAJADA (m)	335
	HORARIO	2:00	DISTANCIA HORIZONTAL (km)	17,9

ENLACE WEB 1 <https://aragonbike.turismodearagon.com/ruta/ficha/28>

ENLACE WEB 2 <https://www.turismosomontano.es/es/que-ver-que-hacer/aventura/btt/ruta-campos-de-bierge>



RUTAS BTT

ID OMA

BTT207

NOMBRE Somontano de Barbastro BTT. Ruta de los Pozos Fuente

ITINERARIO

Laluenga - Lacuadrada - Lagunarrota - Berbegal - Laperdiguera - Laluenga

CENTRO BTT

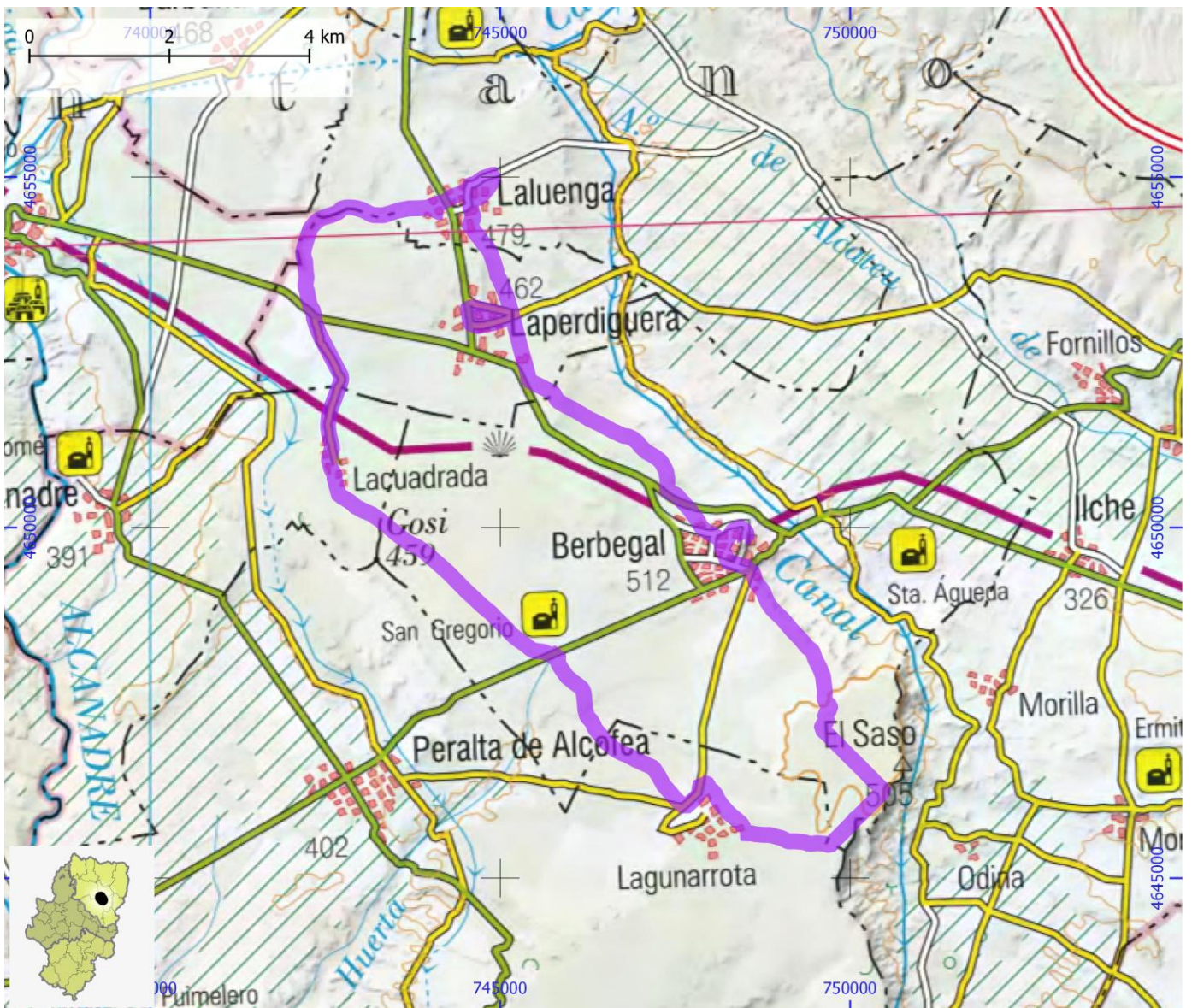
COMARCA Somontano de Barbastro

PROVINCIA Huesca

DIFICULTAD	TIPO DE RECORRIDO	Circular	DESNIVEL DE SUBIDA (m)	230
Verde	SEÑALIZACIÓN	Señalizado	DESNIVEL DE BAJADA (m)	235
	HORARIO	3:05	DISTANCIA HORIZONTAL (km)	32,8

ENLACE WEB 1 <https://aragonbike.turismodearagon.com/ruta/ficha/280>

ENLACE WEB 2 <https://www.turismosomontano.es/es/que-ver-que-hacer/aventura/btt/ruta-de-los-pozos-fuente>



RUTAS BTT

ID OMA

BTT208

NOMBRE Somontano de Barbastro BTT. Ruta de los Viñedos

ITINERARIO

Buera - Salas Altas - Salas Bajas - Pozán de Vero - Huerta de Vero - Buera

CENTRO BTT

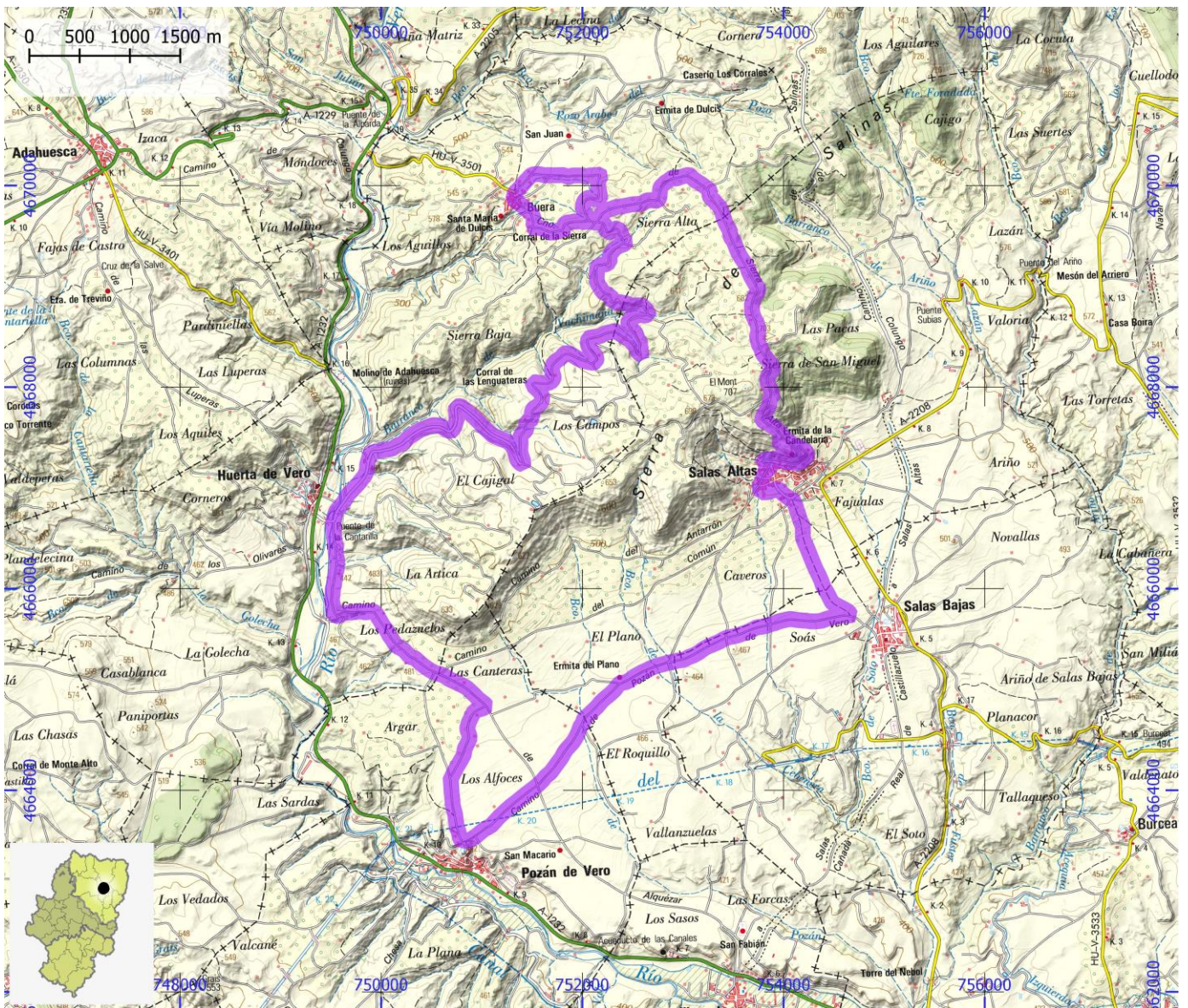
COMARCA Somontano de Barbastro

PROVINCIA Huesca

DIFICULTAD	TIPO DE RECORRIDO	Circular	DESNIVEL DE SUBIDA (m)	475
Azul	SEÑALIZACIÓN	Señalizado	DESNIVEL DE BAJADA (m)	475
	HORARIO	3:00	DISTANCIA HORIZONTAL (km)	27,8

ENLACE WEB 1 <https://aragonbike.turismodearagon.com/ruta/ficha/273>

ENLACE WEB 2 <https://www.turismosomontano.es/es/que-ver-que-hacer/aventura/btt/ruta-de-los-vinedos>



RUTAS BTT

ID OMA

BTT209

NOMBRE Somontano de Barbastro BTT. Ruta de Santa María de Dulcis

ITINERARIO

Buera - Colungo - Buera

CENTRO BTT

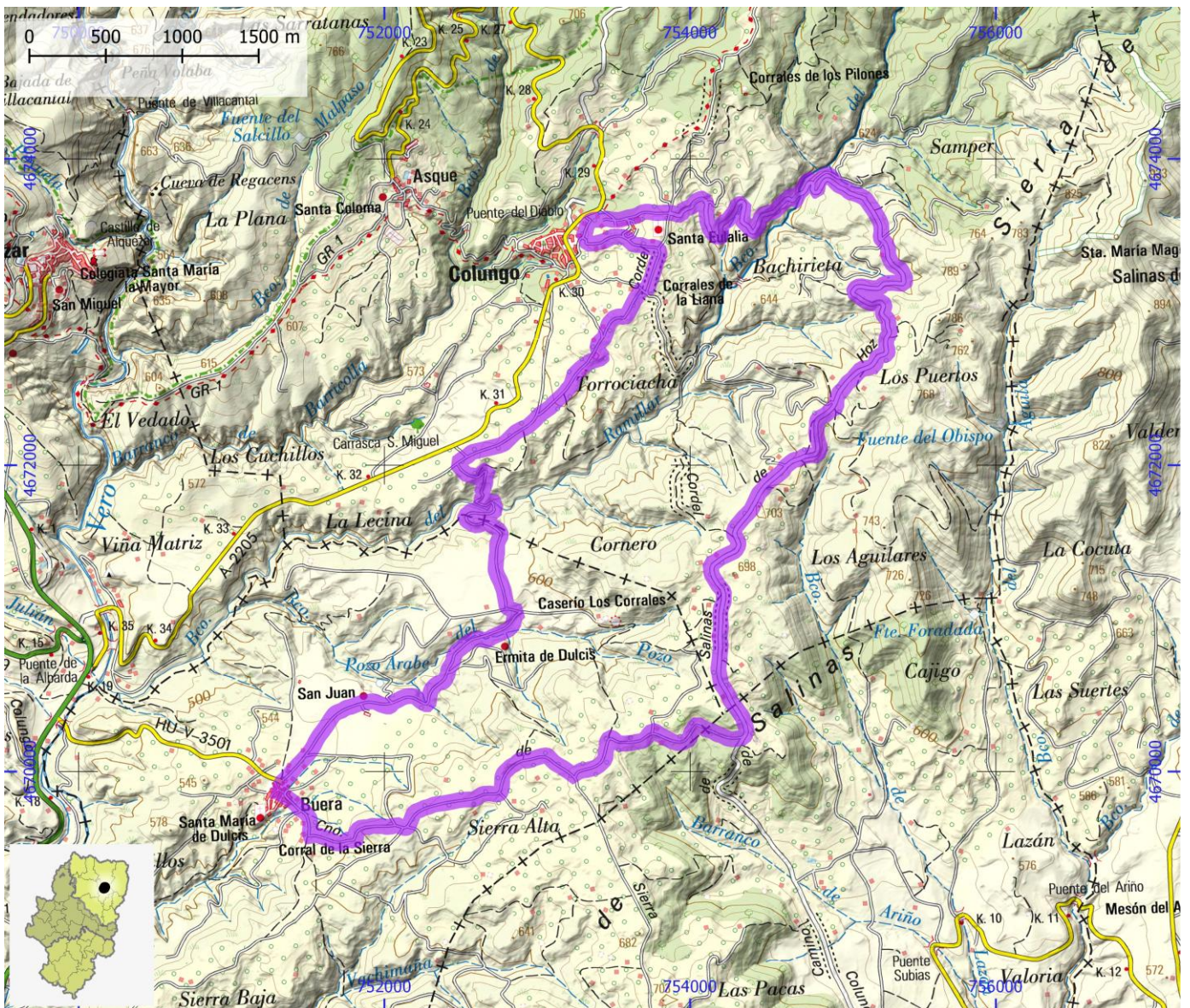
COMARCA Somontano de Barbastro

PROVINCIA Huesca

DIFICULTAD	TIPO DE RECORRIDO	Circular	DESNIVEL DE SUBIDA (m)	350
Verde	SEÑALIZACIÓN	Señalizado	DESNIVEL DE BAJADA (m)	350
	HORARIO	2:05	DISTANCIA HORIZONTAL (km)	18,6

ENLACE WEB 1 <https://aragonbike.turismodearagon.com/ruta/ficha/230>

ENLACE WEB 2 <https://www.turismosomontano.es/es/que-ver-que-hacer/aventura/btt/ruta-de-santa-maria-de-dulcis>



RUTAS BTT

ID OMA

BTT210

NOMBRE Somontano de Barbastro BTT. Ruta Puerta de Guara

ITINERARIO

Alberuela de Laliena - Radiquero - San Pelegrín - Alberuela de Laliena

CENTRO BTT

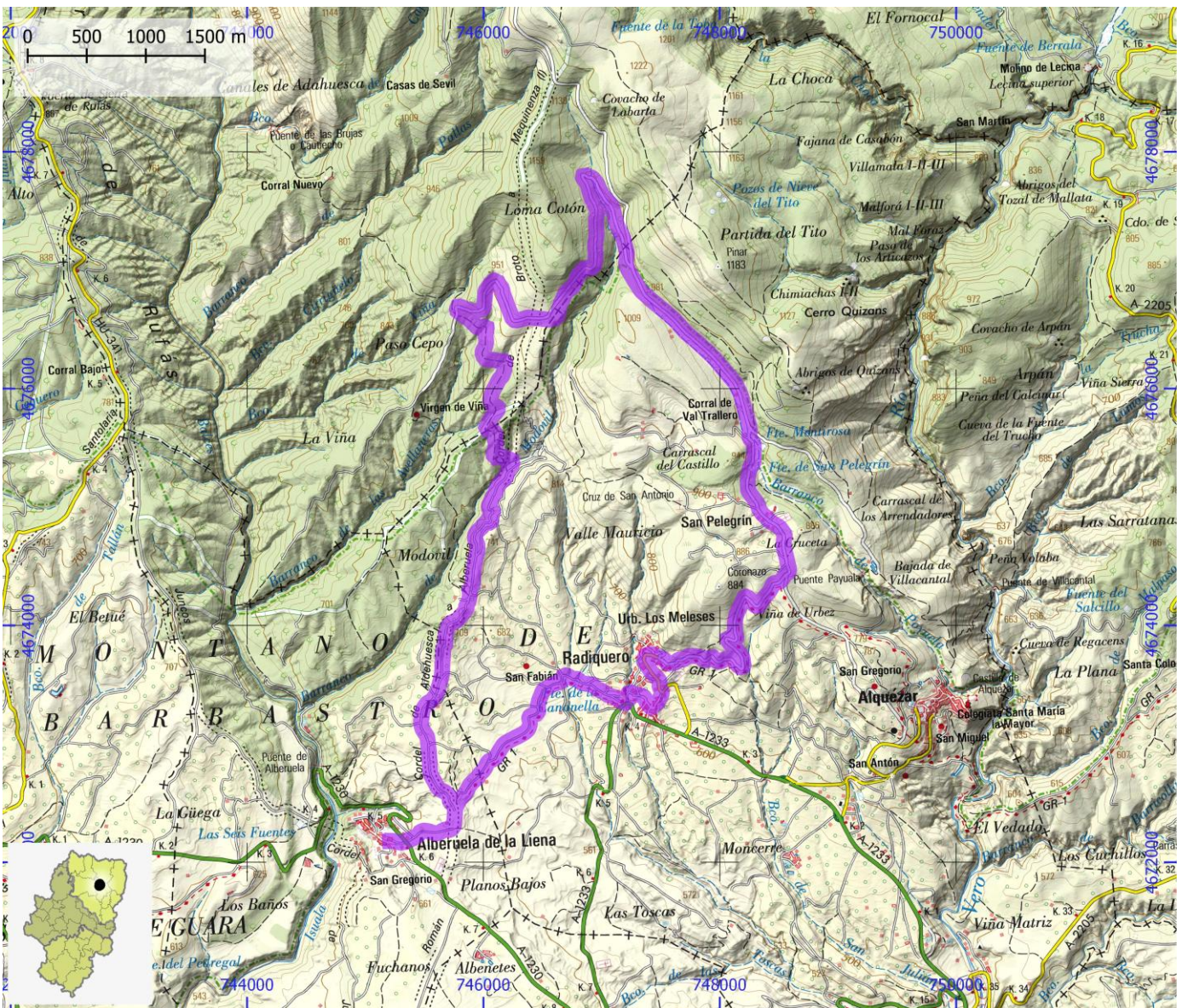
COMARCA Somontano de Barbastro

PROVINCIA Huesca

DIFICULTAD	TIPO DE RECORRIDO	Circular	DESNIVEL DE SUBIDA (m)	465
Roja	SEÑALIZACIÓN	Señalizado	DESNIVEL DE BAJADA (m)	465
	HORARIO	2:15	DISTANCIA HORIZONTAL (km)	19,1

ENLACE WEB 1 <https://aragonbike.turismodearagon.com/ruta/ficha/254>

ENLACE WEB 2 <https://www.turismosomontano.es/es/que-ver-que-hacer/aventura/btt/ruta-puerta-de-guara>



RUTAS BTT

ID OMA

BTT211

NOMBRE Somontano de Barbastro BTT. Ruta Ribera del Alcanadre

ITINERARIO

Peralta de Alcofea - Torres de Alcanadre - Peralta de Alcofea

CENTRO BTT

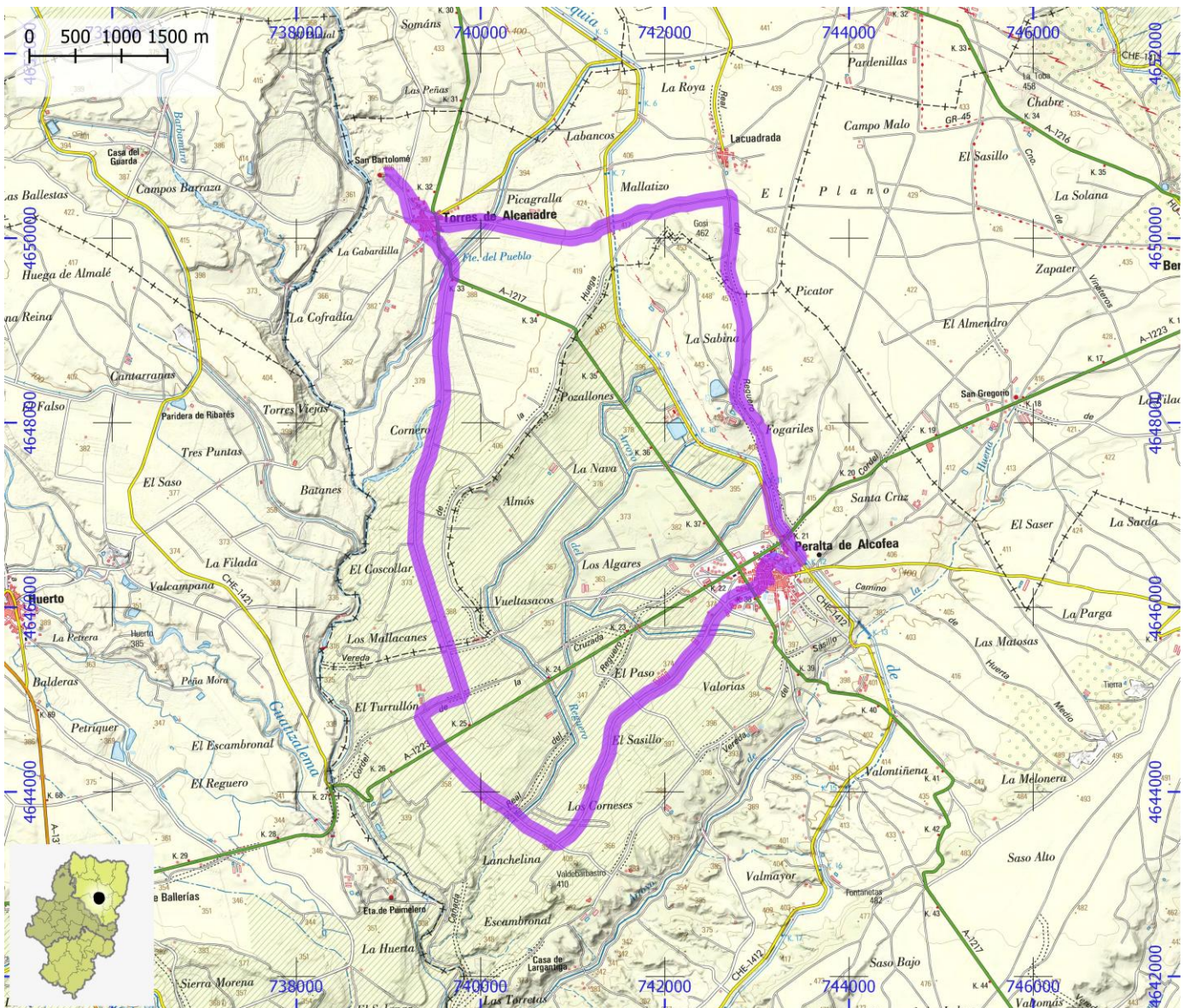
COMARCA Somontano de Barbastro

PROVINCIA Huesca

DIFICULTAD	TIPO DE RECORRIDO	Circular	DESNIVEL DE SUBIDA (m)	110
Verde	SEÑALIZACIÓN	Señalizado	DESNIVEL DE BAJADA (m)	105
	HORARIO	1:55	DISTANCIA HORIZONTAL (km)	21,5

ENLACE WEB 1 <https://aragonbike.turismodearagon.com/ruta/ficha/213>

ENLACE WEB 2 <https://www.turismosomontano.es/es/que-ver-que-hacer/aventura/btt/ruta-ribera-del-alcanadre>



RUTAS BTT

ID OMA

BTT212

NOMBRE Somontano de Barbastro BTT. Ruta Sierra de Salinas

ITINERARIO

Colungo - Naval - Salinas de Hoz - Colungo

CENTRO BTT

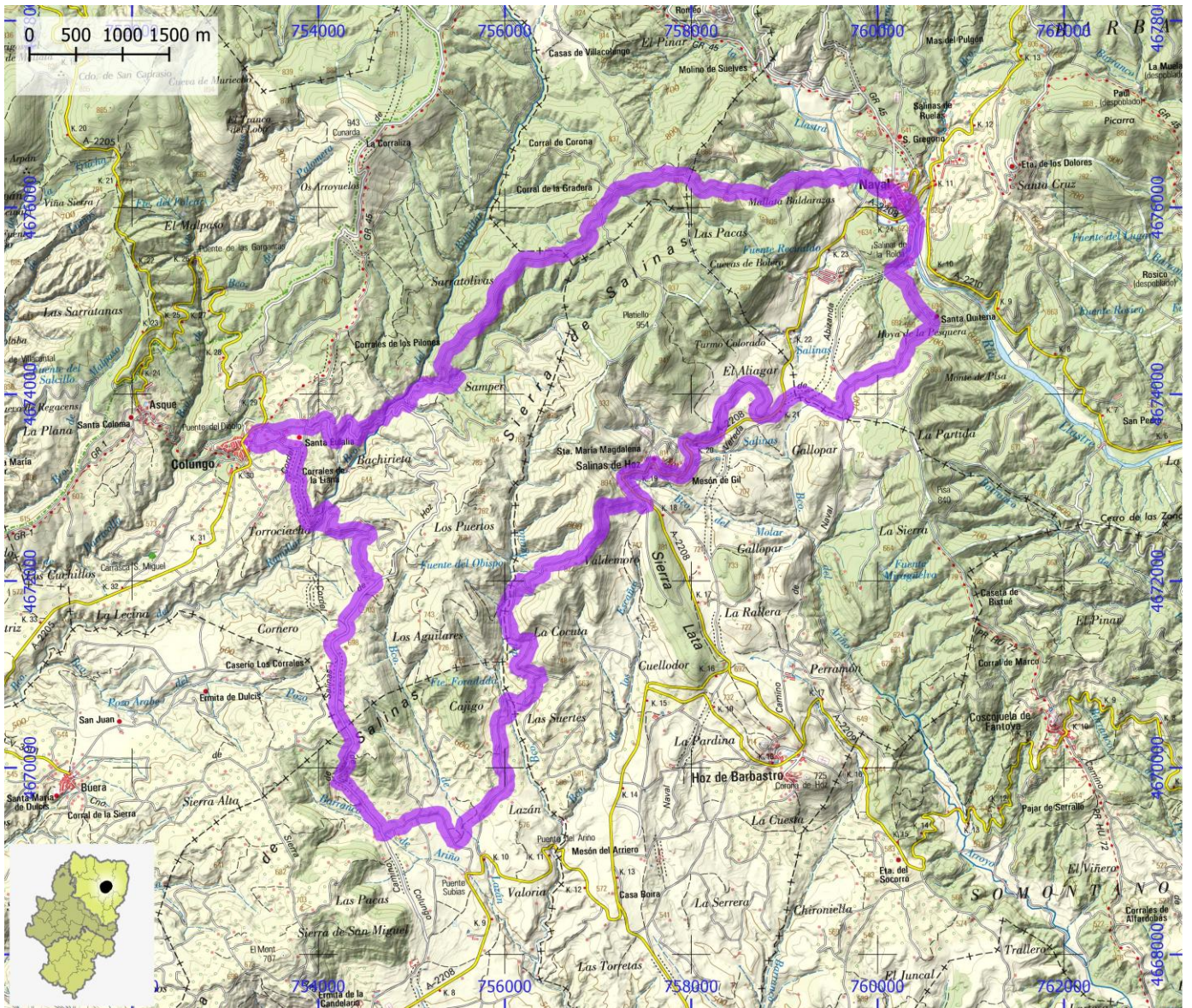
COMARCA Somontano de Barbastro | Sobrarbe

PROVINCIA Huesca

DIFICULTAD	TIPO DE RECORRIDO	Circular	DESNIVEL DE SUBIDA (m)	955
Roja	SEÑALIZACIÓN	Señalizado	DESNIVEL DE BAJADA (m)	955
	HORARIO	4:05	DISTANCIA HORIZONTAL (km)	33,0

ENLACE WEB 1 <https://aragonbike.turismodearagon.com/ruta/ficha/212>

ENLACE WEB 2 <https://www.turismosomontano.es/es/que-ver-que-hacer/aventura/btt/ruta-sierra-de-salinas>



RUTAS BTT

ID OMA

BTT213

NOMBRE Somontano de Barbastro BTT. Ruta Vuelta a Abiego

ITINERARIO

Abiego - Cabañera - Río Isuala - Río Alcanadre - Abiego

CENTRO BTT

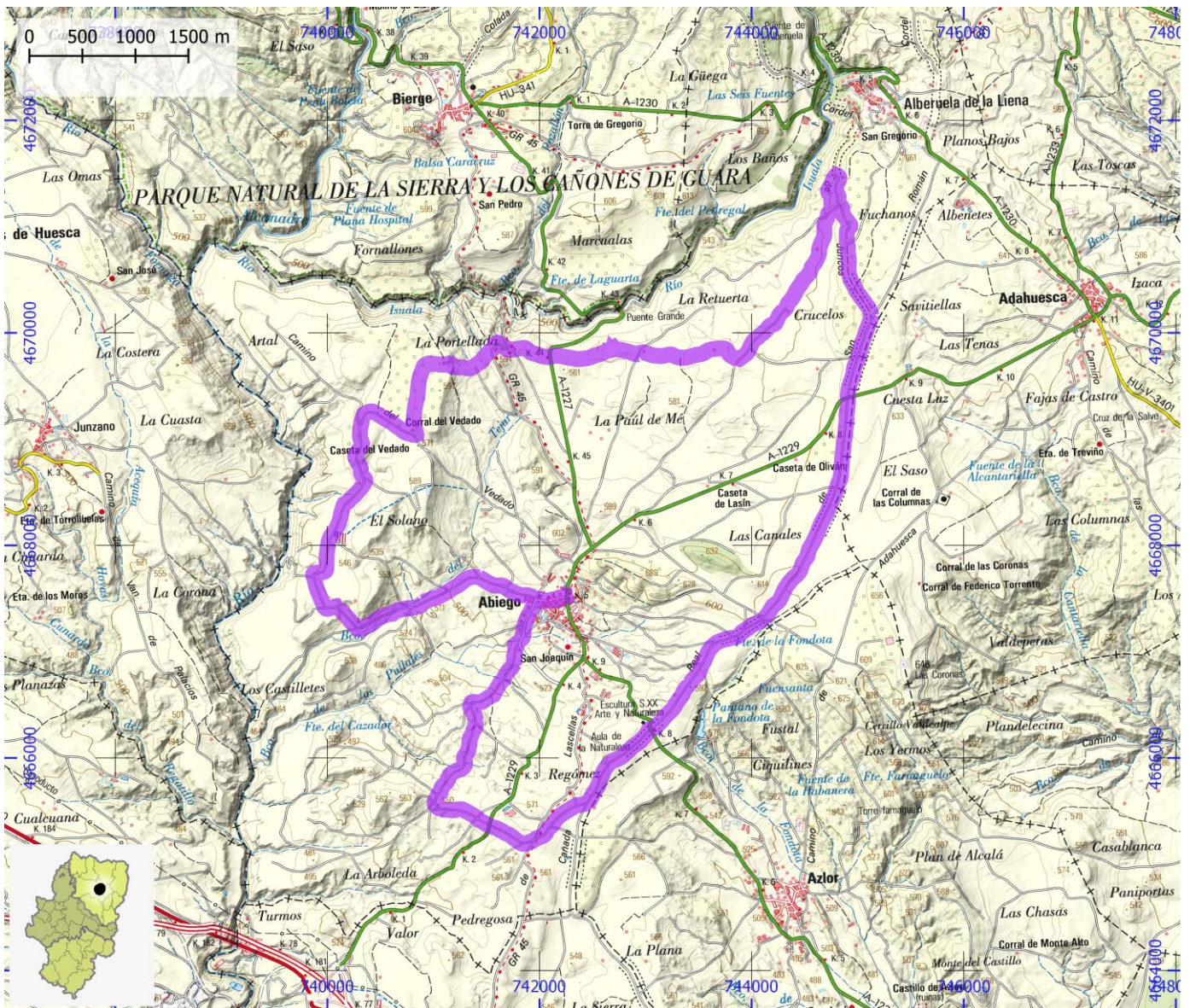
COMARCA Somontano de Barbastro

PROVINCIA Huesca

DIFICULTAD	TIPO DE RECORRIDO	Circular	DESNIVEL DE SUBIDA (m)	255
Azul	SEÑALIZACIÓN	Señalizado	DESNIVEL DE BAJADA (m)	265
	HORARIO	2:20	DISTANCIA HORIZONTAL (km)	23,6

ENLACE WEB 1 <https://aragonbike.turismodearagon.com/ruta/ficha/121>

ENLACE WEB 2 <https://www.turismosomontano.es/es/que-ver-que-hacer/aventura/btt/ruta-por-abiego>



RUTAS BTT

ID OMA

BTT214

NOMBRE Somontano de Barbastro BTT. Rutas Piedras de Leyenda

ITINERARIO

Abiego - Azlor - Huerta de Vero - Adahuesca - Abiego

CENTRO BTT

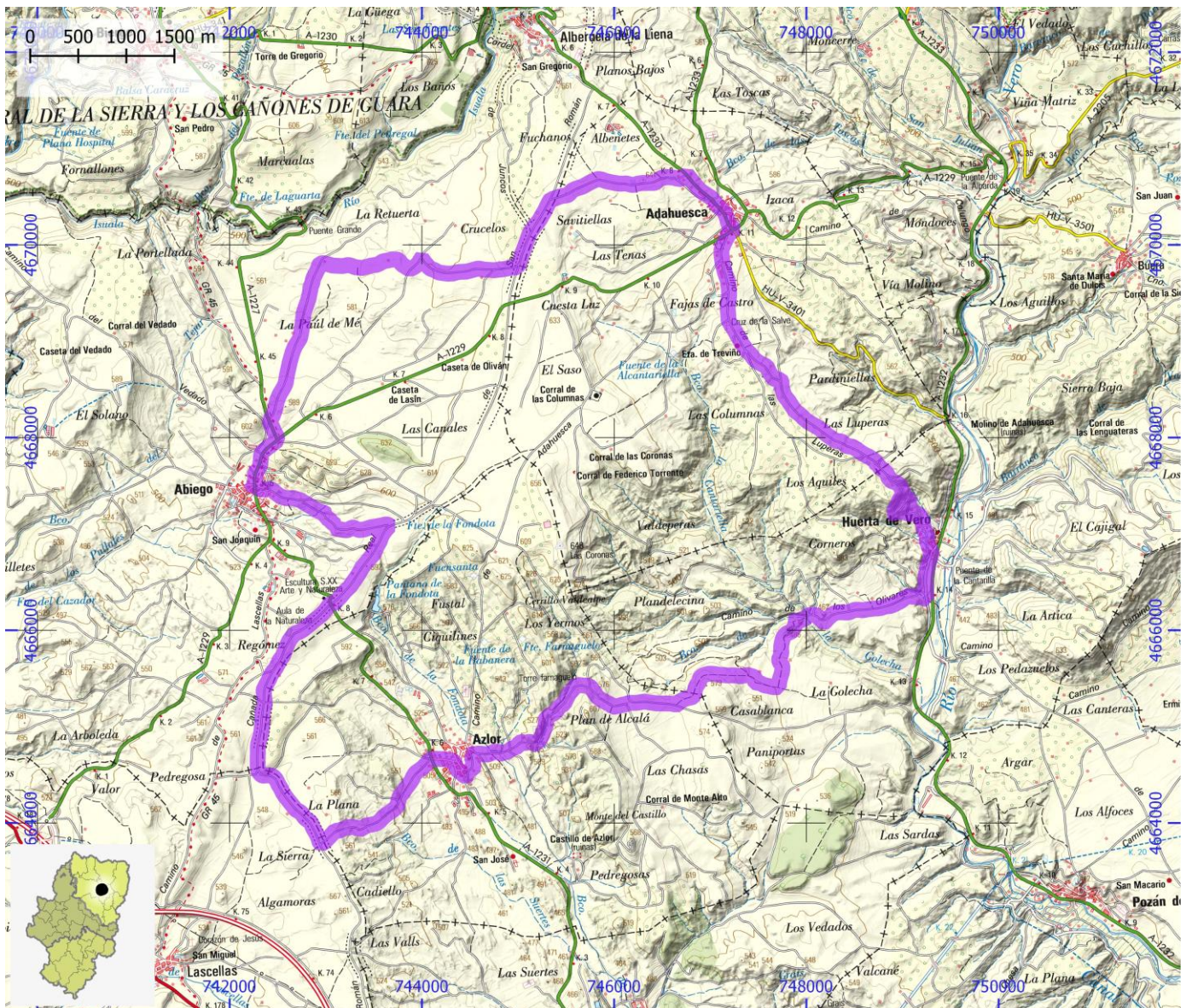
COMARCA Somontano de Barbastro

PROVINCIA Huesca

DIFICULTAD	TIPO DE RECORRIDO	Circular	DESNIVEL DE SUBIDA (m)	420
Azul	SEÑALIZACIÓN	Señalizado	DESNIVEL DE BAJADA (m)	420
	HORARIO	2:55	DISTANCIA HORIZONTAL (km)	27,6

ENLACE WEB 1 <https://aragonbike.turismodearagon.com/ruta/ficha/231>

ENLACE WEB 2 <https://www.turismosomontano.es/es/que-ver-que-hacer/aventura/btt/ruta-piedras-de-leyenda>



RUTAS BTT

ID OMA

BTT215

NOMBRE Somontano de Barbastro BTT. Vuelta al pie de la Sierra

ITINERARIO

Alquézar - Radiquero - Alberuela de Laliena - Adahuesca - Alquézar

CENTRO BTT

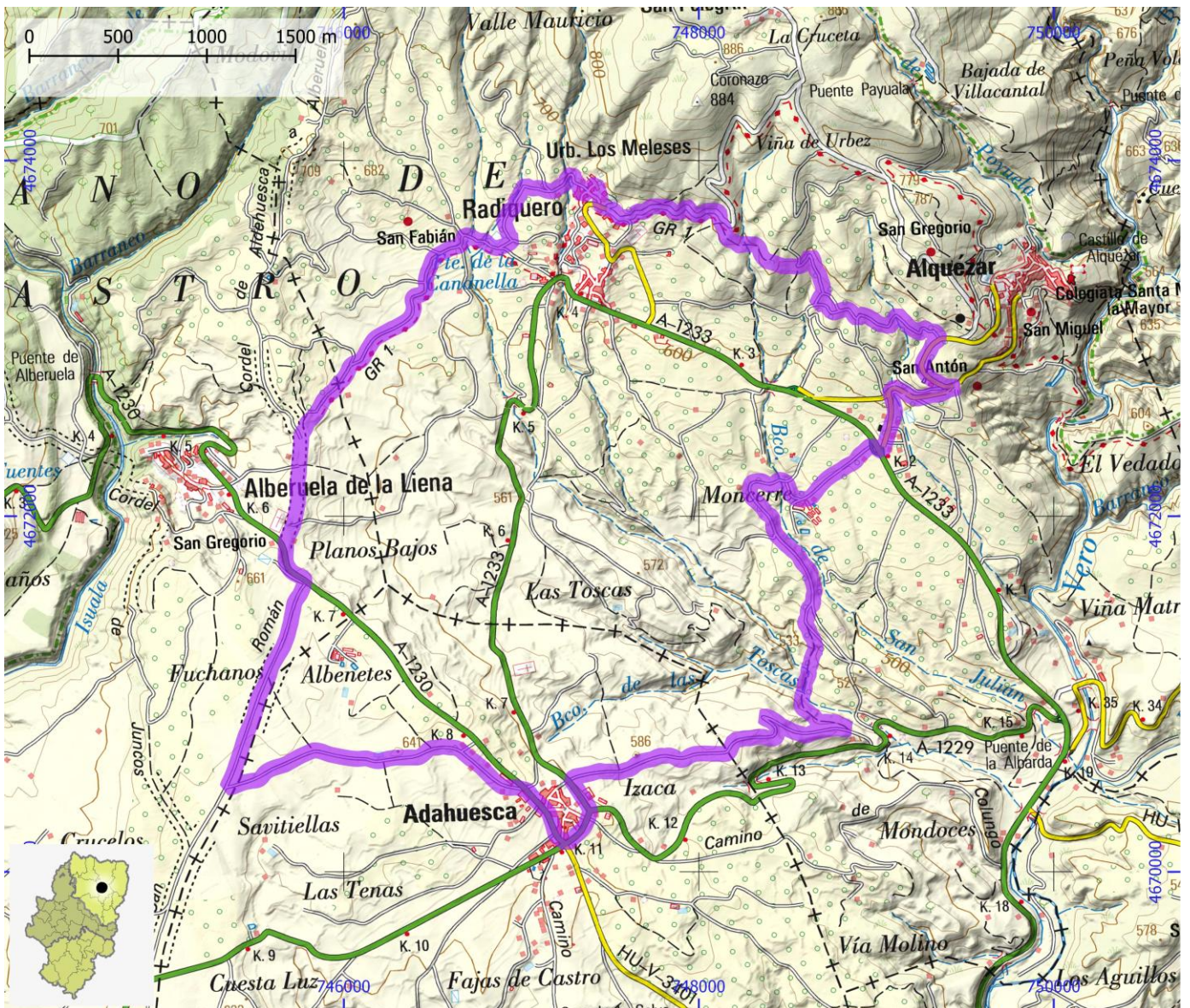
COMARCA Somontano de Barbastro

PROVINCIA Huesca

DIFICULTAD	TIPO DE RECORRIDO	Circular	DESNIVEL DE SUBIDA (m)	305
Azul	SEÑALIZACIÓN	Señalizado	DESNIVEL DE BAJADA (m)	300
	HORARIO	1:50	DISTANCIA HORIZONTAL (km)	16,3

ENLACE WEB 1 <https://aragonbike.turismodearagon.com/ruta/ficha/27>

ENLACE WEB 2 <https://www.turismosomontano.es/es/que-ver-que-hacer/aventura/btt/ruta-vuelta-al-pie-de-la-sierra>



RUTAS BTT

ID OMA

BTT216

NOMBRE La Litera Ruta 1. Sierras de la Litera

ITINERARIO

Peralta de la Sal - Baells - Alcampell - San Esteban de Litera - Azanuy - Alins

CENTRO BTT

COMARCA La Litera / La Llitera

PROVINCIA Huesca

DIFICULTAD	TIPO DE RECORRIDO	Circular	DESNIVEL DE SUBIDA (m)	1115
Azul	SEÑALIZACIÓN	No señalado	DESNIVEL DE BAJADA (m)	1110
	HORARIO	6:45	DISTANCIA HORIZONTAL (km)	62,7

ENLACE WEB 1 <https://aragonbike.turismodearagon.com/ruta/ficha/147>

ENLACE WEB 2 <https://es.wikiloc.com/rutas-mountain-bike/sierras-de-la-litera-2765954>



RUTAS BTT

ID OMA

BTT217

NOMBRE La Litera Ruta 2. Yesos y Embalse de Santa Ana

ITINERARIO

Baldellou - Santa Ana - Castillonroy - Albelda - Nachá - Camporrells

CENTRO BTT

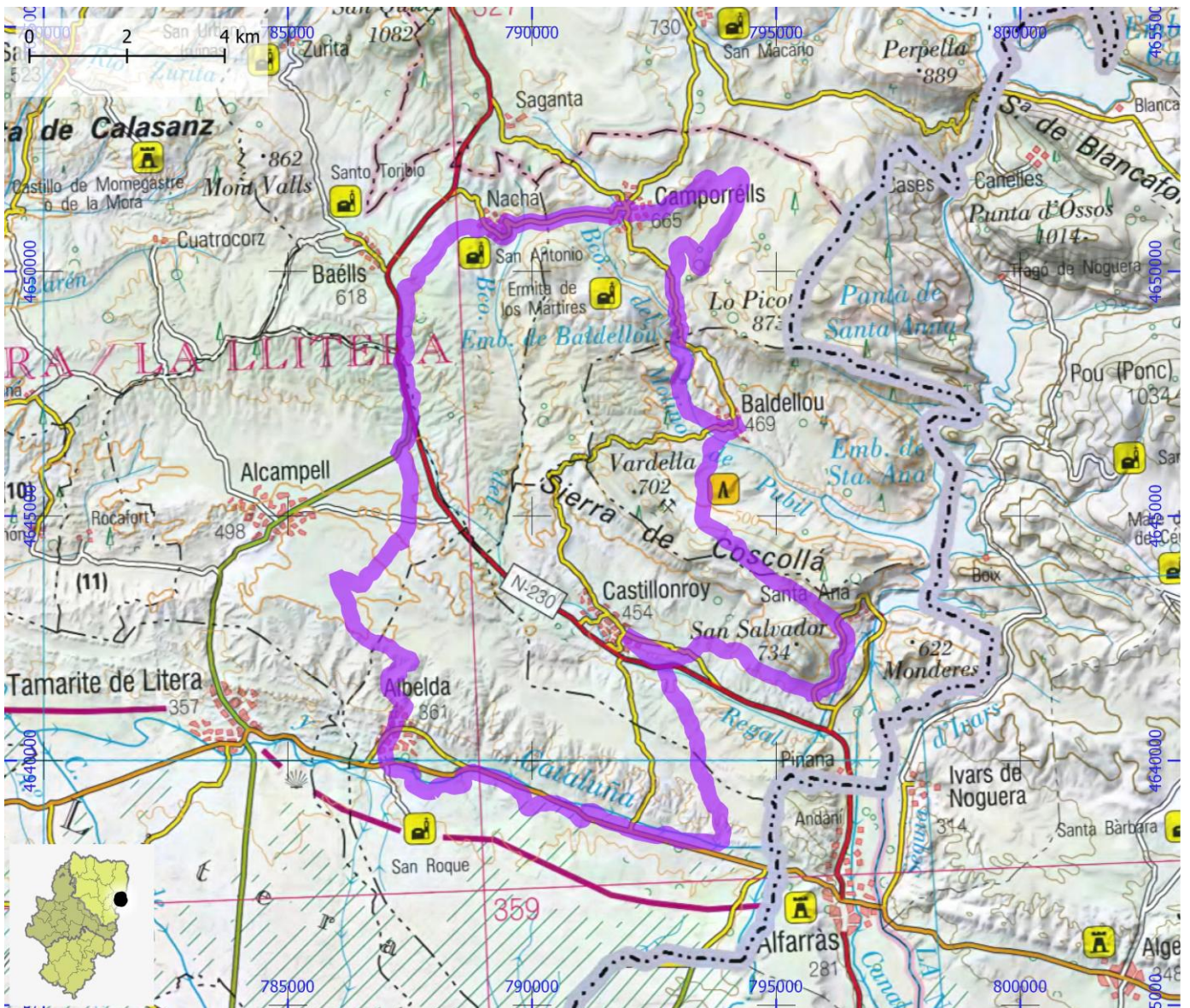
COMARCA La Litera / La Litera

PROVINCIA Huesca

DIFICULTAD	TIPO DE RECORRIDO	Circular	DESNIVEL DE SUBIDA (m)	1025
Azul	SEÑALIZACIÓN	No señalizado	DESNIVEL DE BAJADA (m)	1030
	HORARIO	6:10	DISTANCIA HORIZONTAL (km)	57,1

ENLACE WEB 1 <https://aragonbike.turismodearagon.com/ruta/ficha/148>

ENLACE WEB 2 <https://es.wikiloc.com/rutas-mountain-bike/yesos-y-embalse-de-santa-ana-2765980>



RUTAS BTT

ID OMA

BTT218

NOMBRE La Litera Ruta 3. Los regadíos de La Litera

ITINERARIO

Binéfar - Tamarite - Vencillón - Ráfales - Esplús - Altorricón

CENTRO BTT

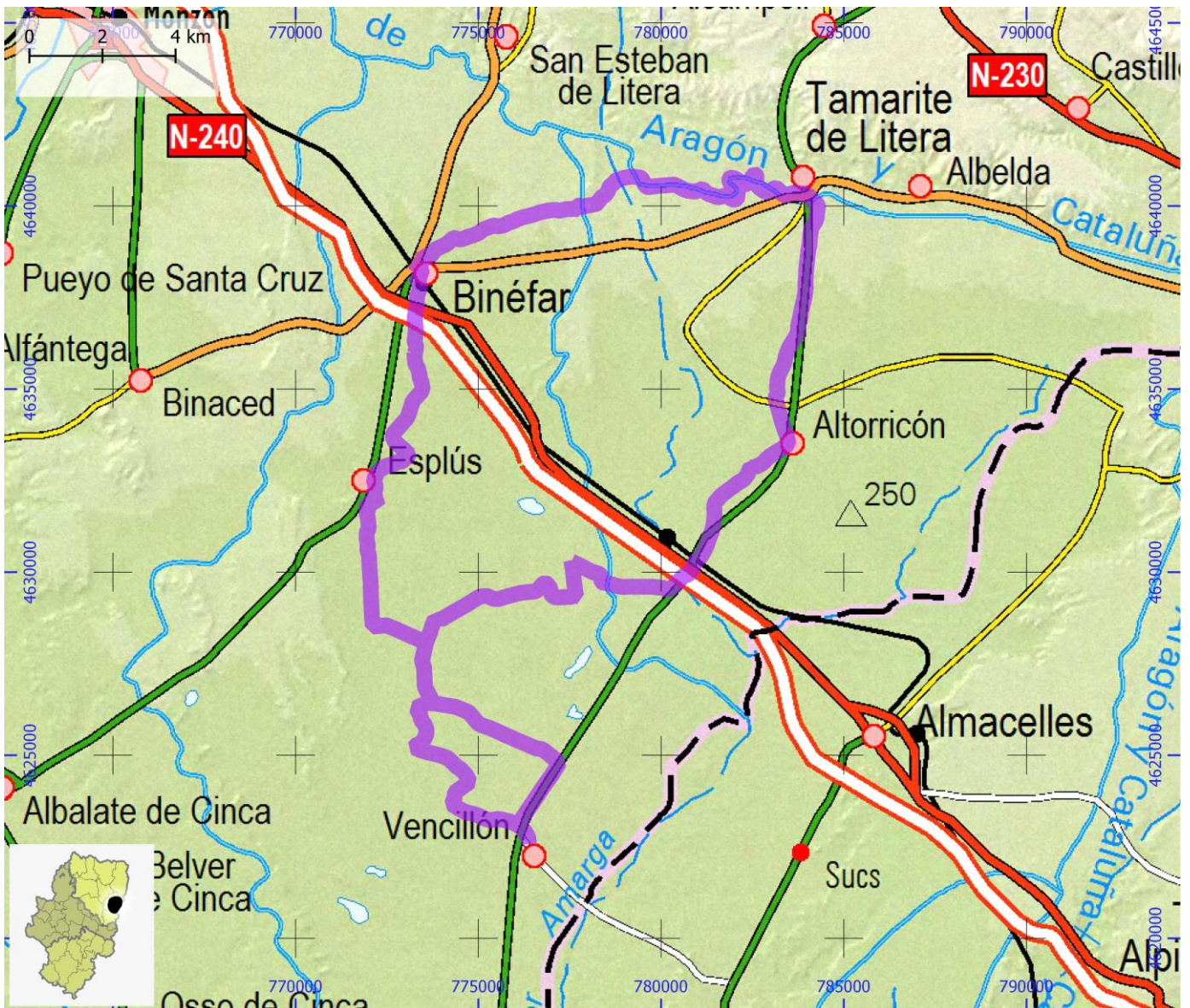
COMARCA La Litera / La Litera

PROVINCIA Huesca

DIFICULTAD	TIPO DE RECORRIDO	Circular	DESNIVEL DE SUBIDA (m)	250
Verde	SEÑALIZACIÓN	No señalizado	DESNIVEL DE BAJADA (m)	245
	HORARIO	5:50	DISTANCIA HORIZONTAL (km)	65,6

ENLACE WEB 1 <https://aragonbike.turismodearagon.com/ruta/ficha/149>

ENLACE WEB 2 <https://es.wikiloc.com/rutas-mountain-bike/los-regadios-de-la-litera-2766007>



RUTAS BTT

ID OMA

BTT219

NOMBRE Monegros. De Farlete a San Caprasio

ITINERARIO

Farlete - San Caprasio

CENTRO BTT

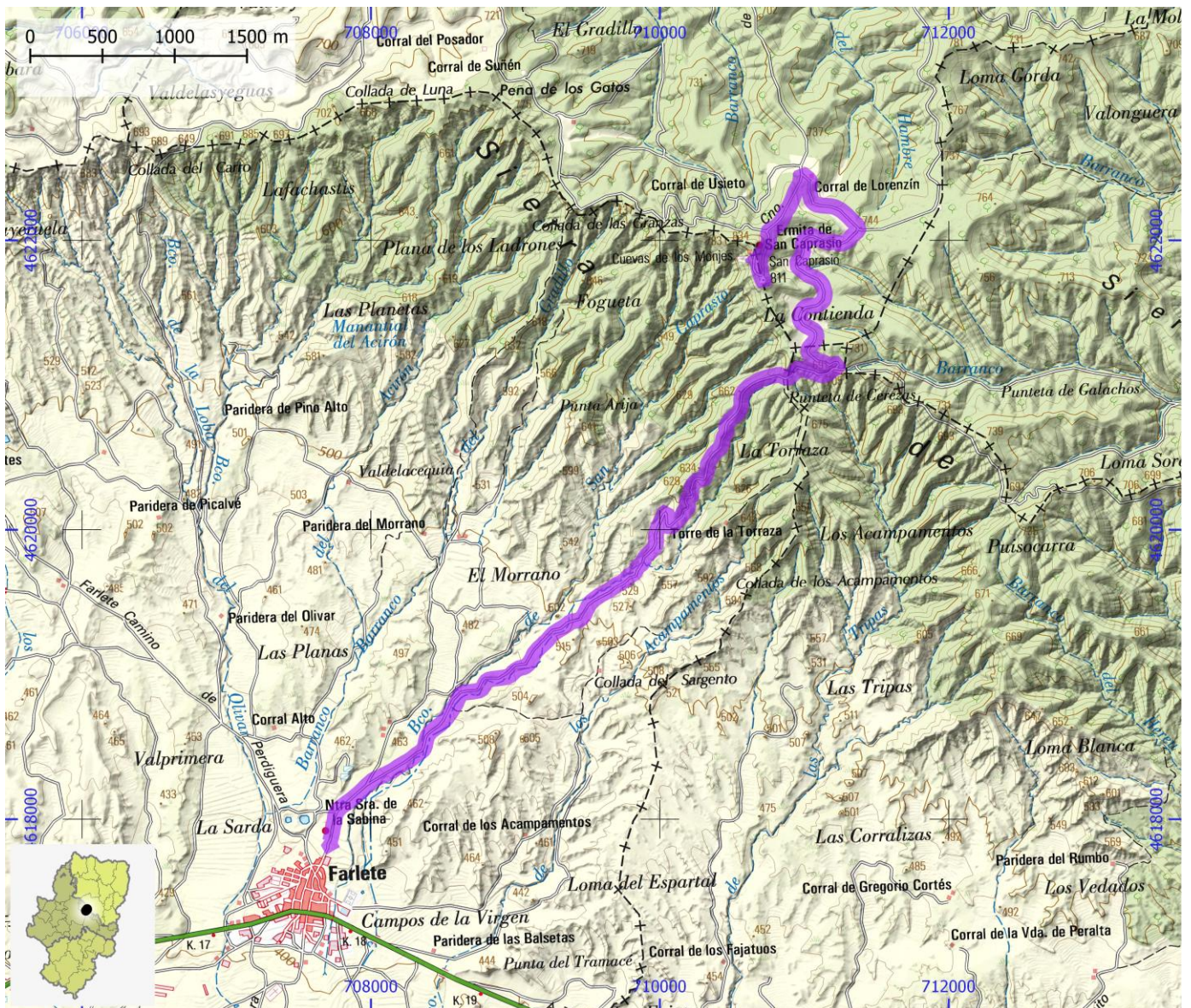
COMARCA Los Monegros

PROVINCIA Huesca | Zaragoza

DIFICULTAD	TIPO DE RECORRIDO	Ida y Vuelta	DESNIVEL DE SUBIDA (m)	390
Verde	SEÑALIZACIÓN	Señalizado	DESNIVEL DE BAJADA (m)	25
	HORARIO	1:55	DISTANCIA HORIZONTAL (km)	9,0

ENLACE WEB 1 <https://aragonbike.turismodearagon.com/ruta/ficha/316>

ENLACE WEB 2 <http://www.turismolosmonegros.org/rutagps.php/btt-de-farlete-a-san-caprasio-/567/48>



RUTAS BTT

ID OMA

BTT220

NOMBRE Monegros. De Lanaja a San Caprasio

ITINERARIO

Lanaja - San Caprasio - Lanaja

CENTRO BTT

COMARCA Los Monegros

PROVINCIA Huesca | Zaragoza

DIFICULTAD	TIPO DE RECORRIDO	Circular	DESNIVEL DE SUBIDA (m)	520
Azul	SEÑALIZACIÓN	Parcialmente	DESNIVEL DE BAJADA (m)	515
	HORARIO	4:25	DISTANCIA HORIZONTAL (km)	44,7

ENLACE WEB 1 <https://aragonbike.turismodearagon.com/ruta/ficha/317>

ENLACE WEB 2 <http://www.turismolosmonegros.org/rutagps.php/btt-de-lanaja-a-san-caprasio/569/48>



RUTAS BTT

ID OMA

BTT221

NOMBRE Monegros. Ruta corta desde Villanueva de Sigena

ITINERARIO

Monasterio de Sigena - Mas de Opi - Monasterio de Sigena

CENTRO BTT

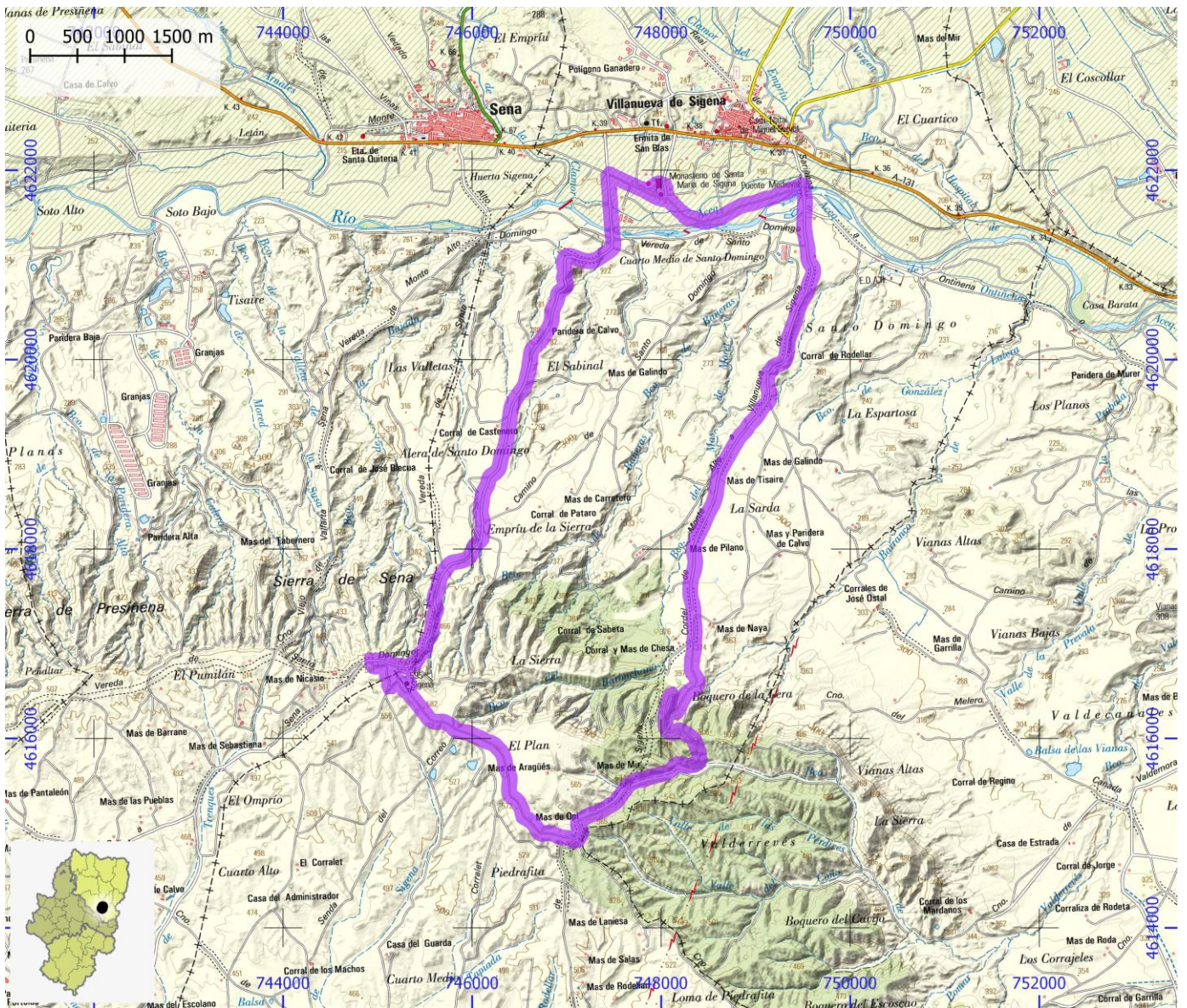
COMARCA Los Monegros

PROVINCIA Huesca

DIFICULTAD	TIPO DE RECORRIDO	Circular	DESNIVEL DE SUBIDA (m)	395
Azul	SEÑALIZACIÓN	Parcialmente	DESNIVEL DE BAJADA (m)	390
	HORARIO	2:25	DISTANCIA HORIZONTAL (km)	22,4

ENLACE WEB 1 <https://aragonbike.turismodearagon.com/ruta/ficha/319>

ENLACE WEB 2 <http://www.turismolosmonegros.org/rutagps.php/btt-del-monasterio-de-sigena-hasta-la-sierra-/568/48>



RUTAS BTT

ID OMA

BTT222

NOMBRE Monegros. Ruta larga desde Villanueva de Sigena

ITINERARIO

Monasterio de Sigena - Mas de Opi - Los Tozaletes - Mas de Calvo - Mas de Opi - Monasterio de Sigena

CENTRO BTT

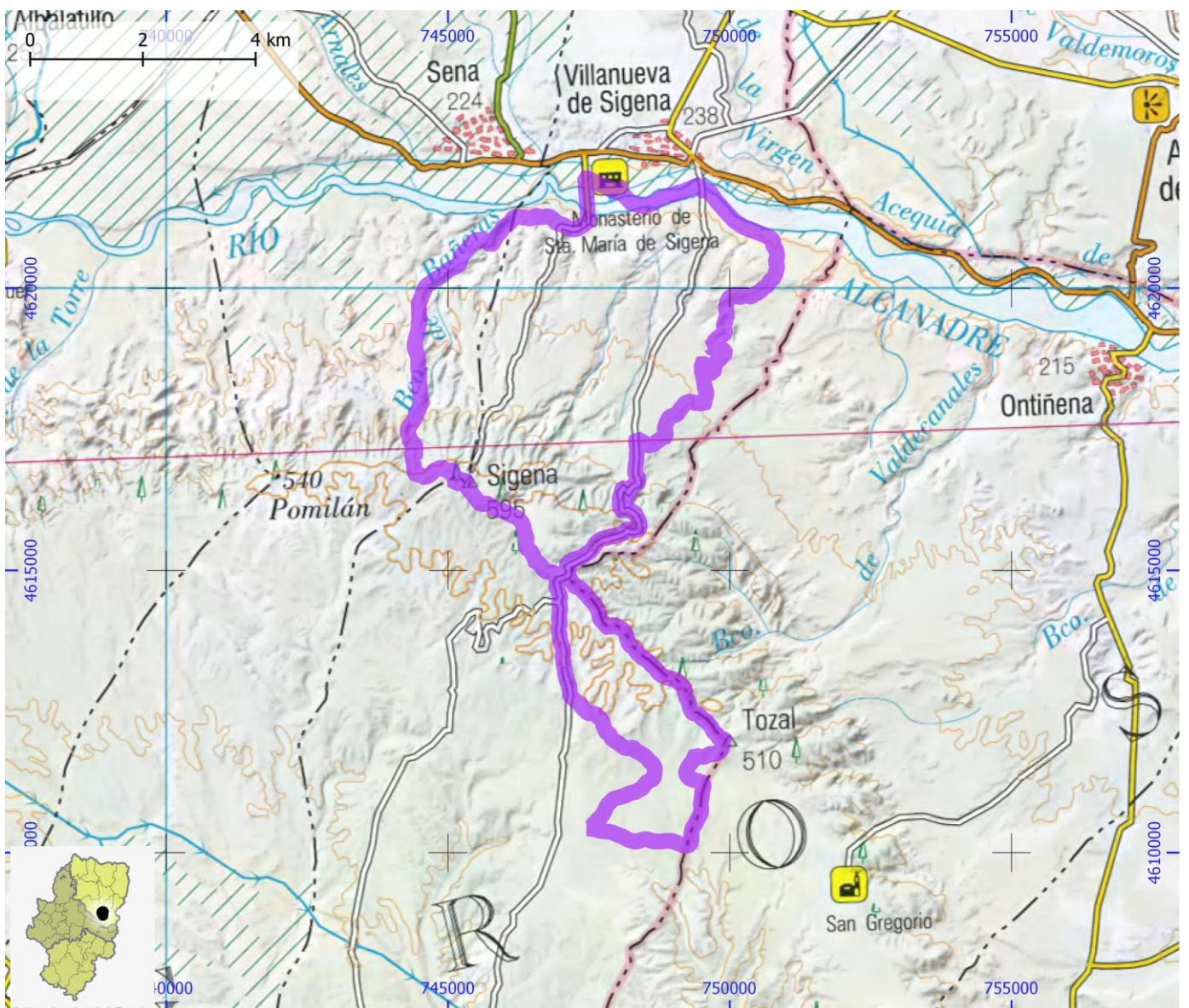
COMARCA Bajo Cinca / Baix Cinca | Los Monegros

PROVINCIA Huesca

DIFICULTAD	TIPO DE RECORRIDO	Circular	DESNIVEL DE SUBIDA (m)	550
Roja	SEÑALIZACIÓN	Parcialmente	DESNIVEL DE BAJADA (m)	545
	HORARIO	4:15	DISTANCIA HORIZONTAL (km)	41,9

ENLACE WEB 1 <https://aragonbike.turismodearagon.com/ruta/ficha/318>

ENLACE WEB 2 <http://www.turismolosmonegros.org/rutagps.php/btt-del-monasterio-de-sigena-hasta-la-sierra-/568/48>



RUTAS BTT

ID OMA

BTT223

NOMBRE Tarazona y el Moncayo BTT. Cunchillos

ITINERARIO

Cunchillos - Valcardera - Vierlas

CENTRO BTT

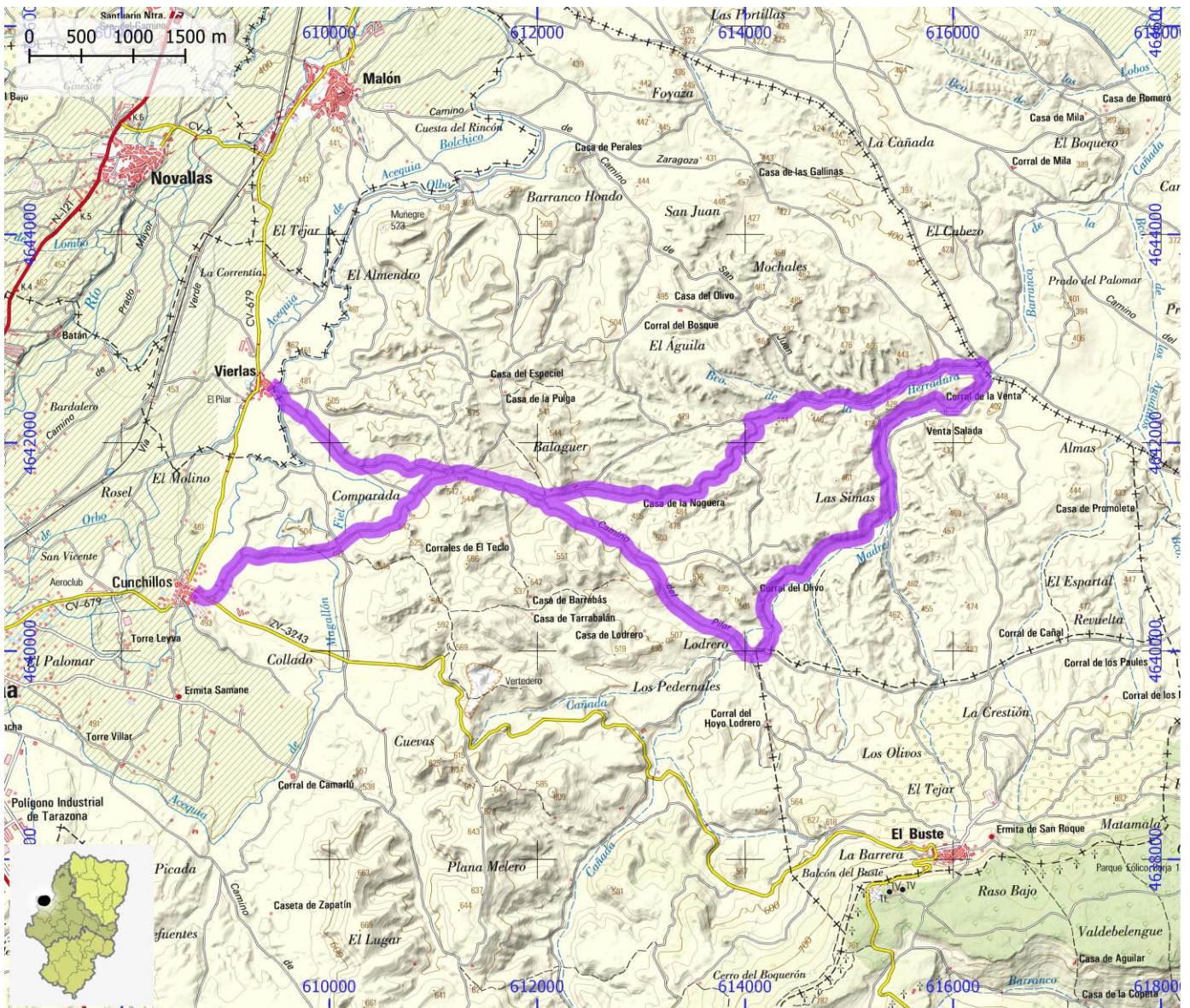
COMARCA Tarazona y El Moncayo

PROVINCIA Zaragoza

DIFICULTAD	TIPO DE RECORRIDO	Travesía	DESNIVEL DE SUBIDA (m)	175
Azul	SEÑALIZACIÓN	Señalizado	DESNIVEL DE BAJADA (m)	190
	HORARIO	1:55	DISTANCIA HORIZONTAL (km)	19,5

ENLACE WEB 1 <https://aragonbike.turismodearagon.com/ruta/ficha/322>

ENLACE WEB 2 http://sit.tarazonayelmoncayo.es/ficha.php?id_ruta=23



RUTAS BTT

ID OMA

BTT224

NOMBRE Tarazona y el Moncayo BTT. Tarazona

ITINERARIO

Tarazona - Novallas - Montes del Cierzo - Tarazona

CENTRO BTT

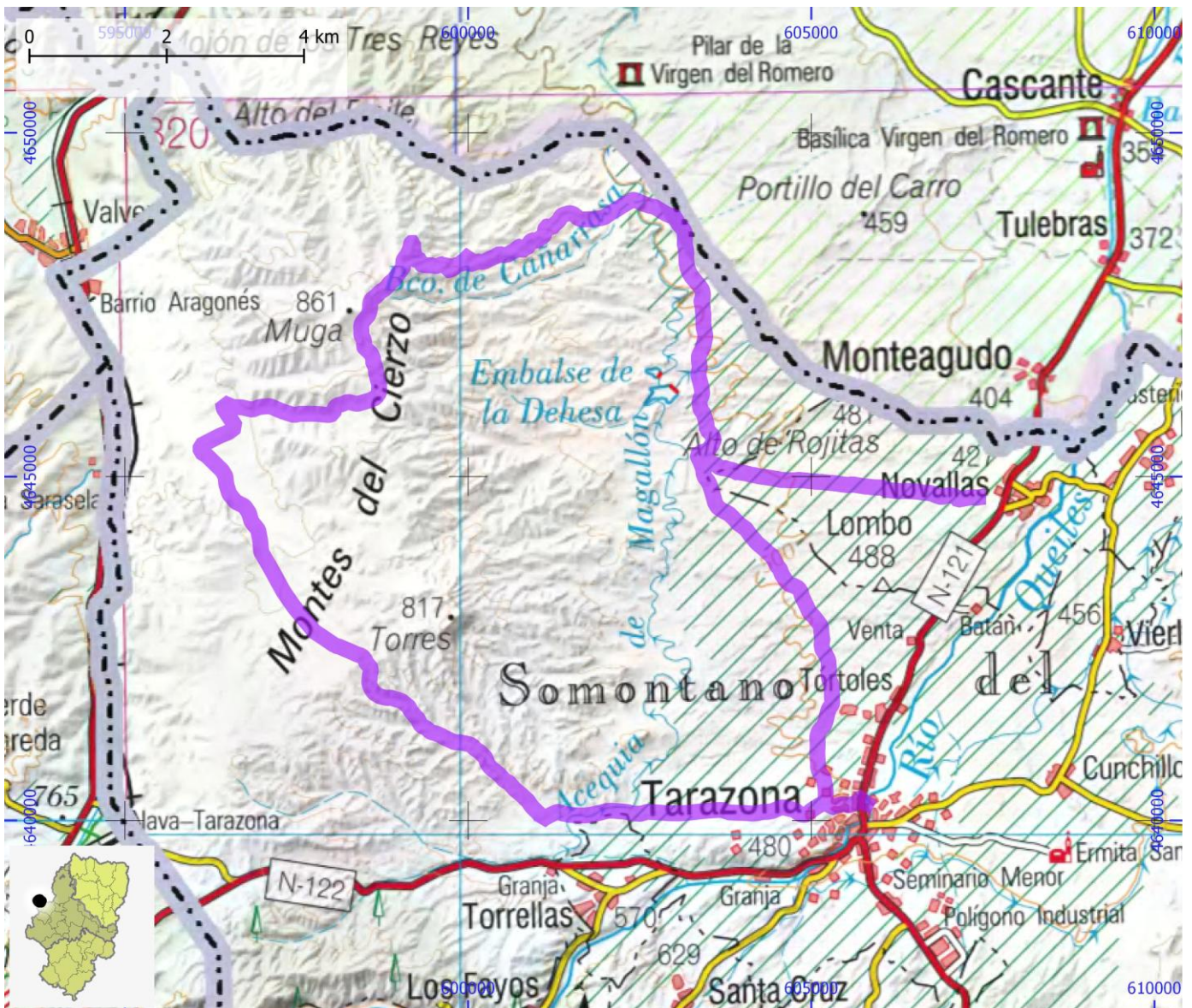
COMARCA Tarazona y El Moncayo

PROVINCIA Zaragoza

DIFICULTAD	TIPO DE RECORRIDO	Circular	DESNIVEL DE SUBIDA (m)	560
Roja	SEÑALIZACIÓN	Señalizado	DESNIVEL DE BAJADA (m)	605
	HORARIO	4:20	DISTANCIA HORIZONTAL (km)	42,3

ENLACE WEB 1 <https://aragonbike.turismodearagon.com/ruta/ficha/232>

ENLACE WEB 2 http://sit.tarazonayelmoncayo.es/ficha.php?id_ruta=22



RUTAS BTT

ID OMA

BTT225

NOMBRE Vía Verde del Campo de Borja

ITINERARIO

Agón - Magallón - Albeta - Borja

CENTRO BTT

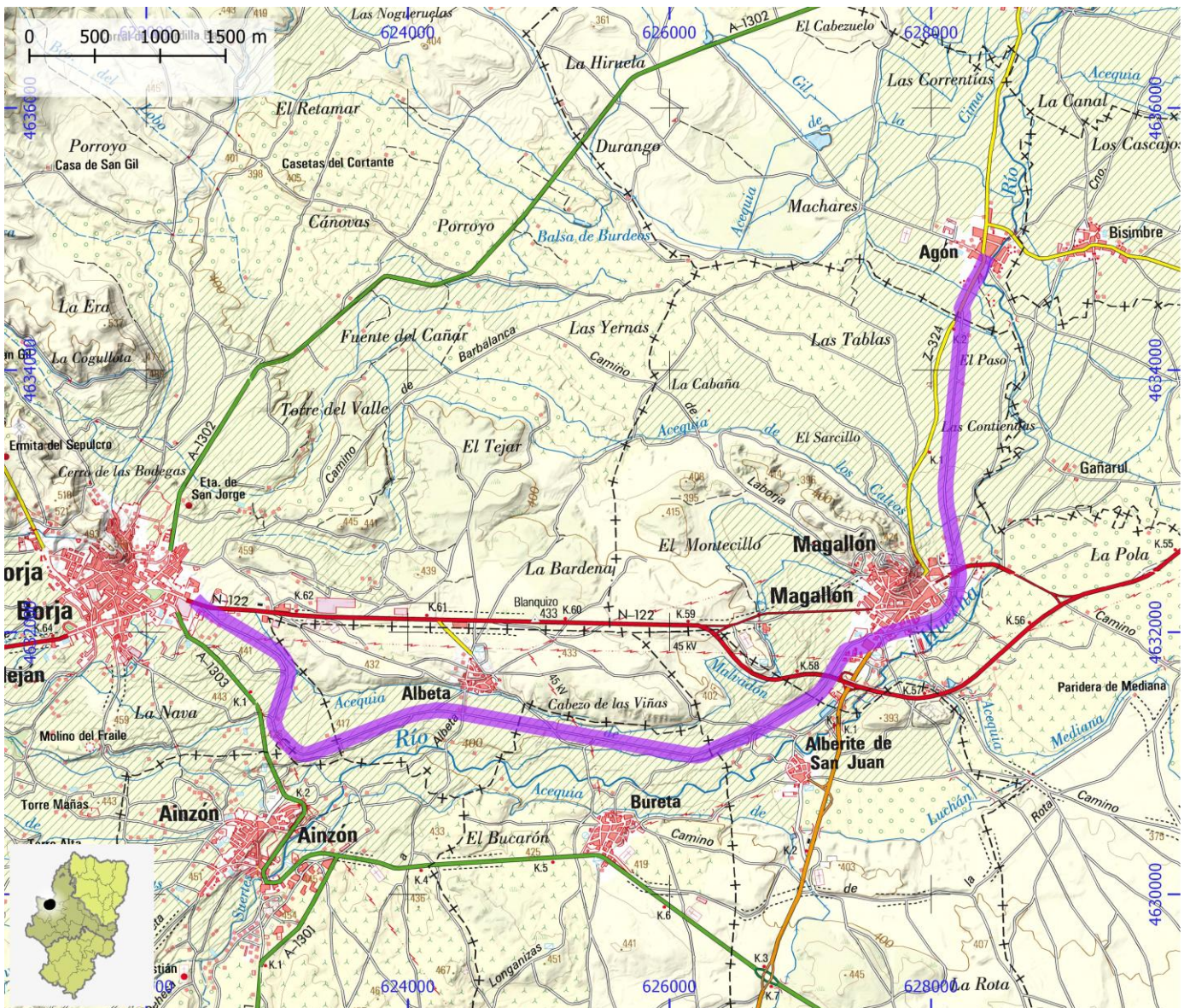
COMARCA Campo de Borja

PROVINCIA Zaragoza

DIFICULTAD	TIPO DE RECORRIDO	Travesía	DESNIVEL DE SUBIDA (m)	115
Verde	SEÑALIZACIÓN	No señalizado	DESNIVEL DE BAJADA (m)	0
	HORARIO	0:55	DISTANCIA HORIZONTAL (km)	9,8

ENLACE WEB 1 <https://aragonbike.turismodearagon.com/ruta/ficha/157>

ENLACE WEB 2 <http://www.viasverdes.com/itinerarios/itinerario.asp?id=111>



RUTAS BTT

ID OMA

BTT226

NOMBRE Rutas de la Garnacha. Ruta circular Bodegas en Cerro

ITINERARIO

Bureta - Fuendejalón - Pozuelo de Aragón - Ainzón - Bureta

CENTRO BTT

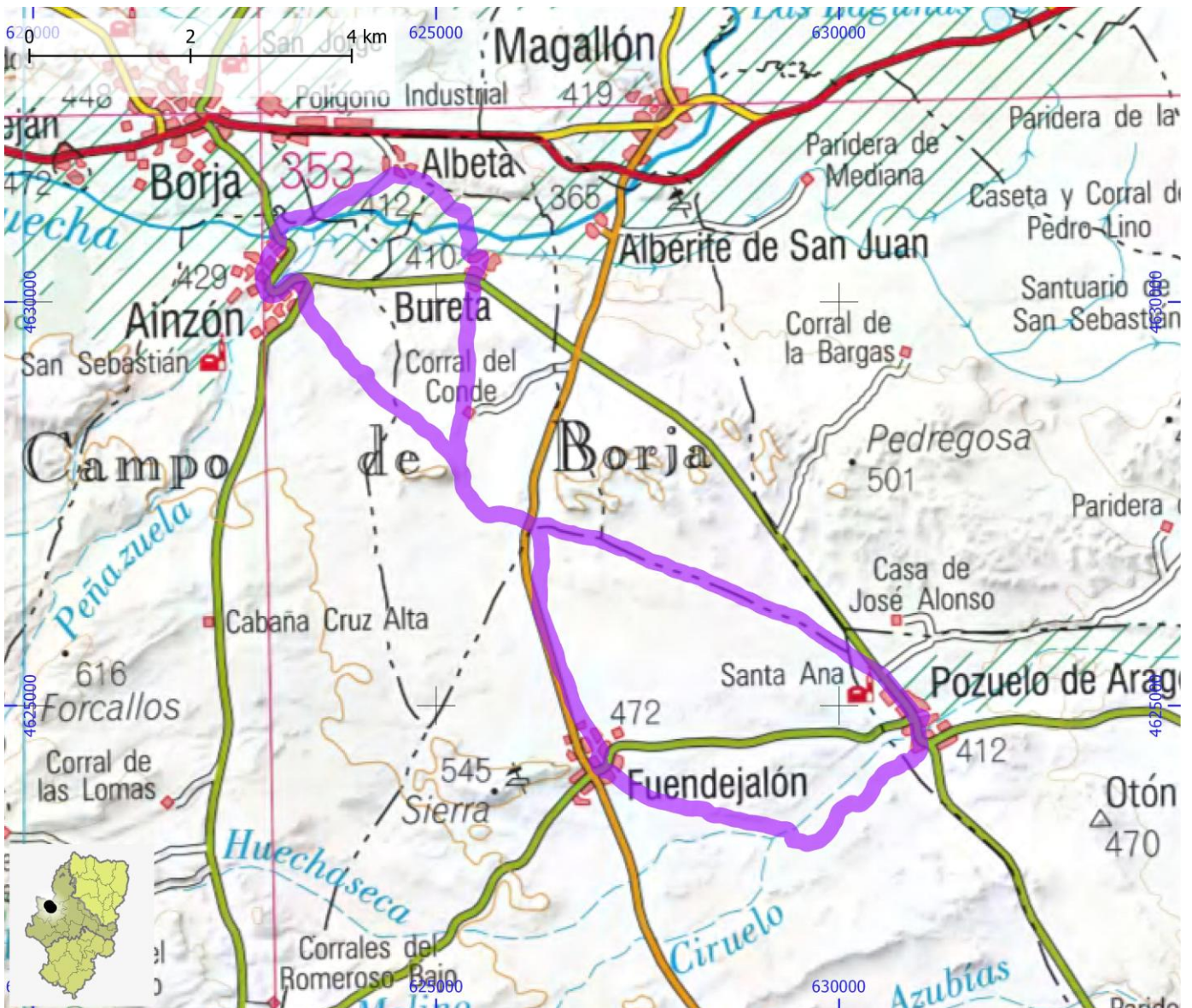
COMARCA Campo de Borja

PROVINCIA Zaragoza

DIFICULTAD	TIPO DE RECORRIDO	Circular	DESNIVEL DE SUBIDA (m)	140
Roja	SEÑALIZACIÓN	Señalizado	DESNIVEL DE BAJADA (m)	135
	HORARIO	2:30	DISTANCIA HORIZONTAL (km)	27,8

ENLACE WEB 1 <https://aragonbike.turismodearagon.com/ruta/ficha/362>

ENLACE WEB 2 http://larutadelagarnacha.es/panel/archsubidos/20150425_d3b5_RutacircularBodegasencerroll.pdf



RUTAS BTT

ID OMA

BTT227

NOMBRE Rutas de la Garnacha. Ruta circular Entre Viñedos

ITINERARIO

Magallón - Ermita de San Sebastián de La Loteta - Pozuelo de Aragón - Ainzón - Borja - Ainzón - Albeta - Alberite de San Juan - Magallón

CENTRO BTT

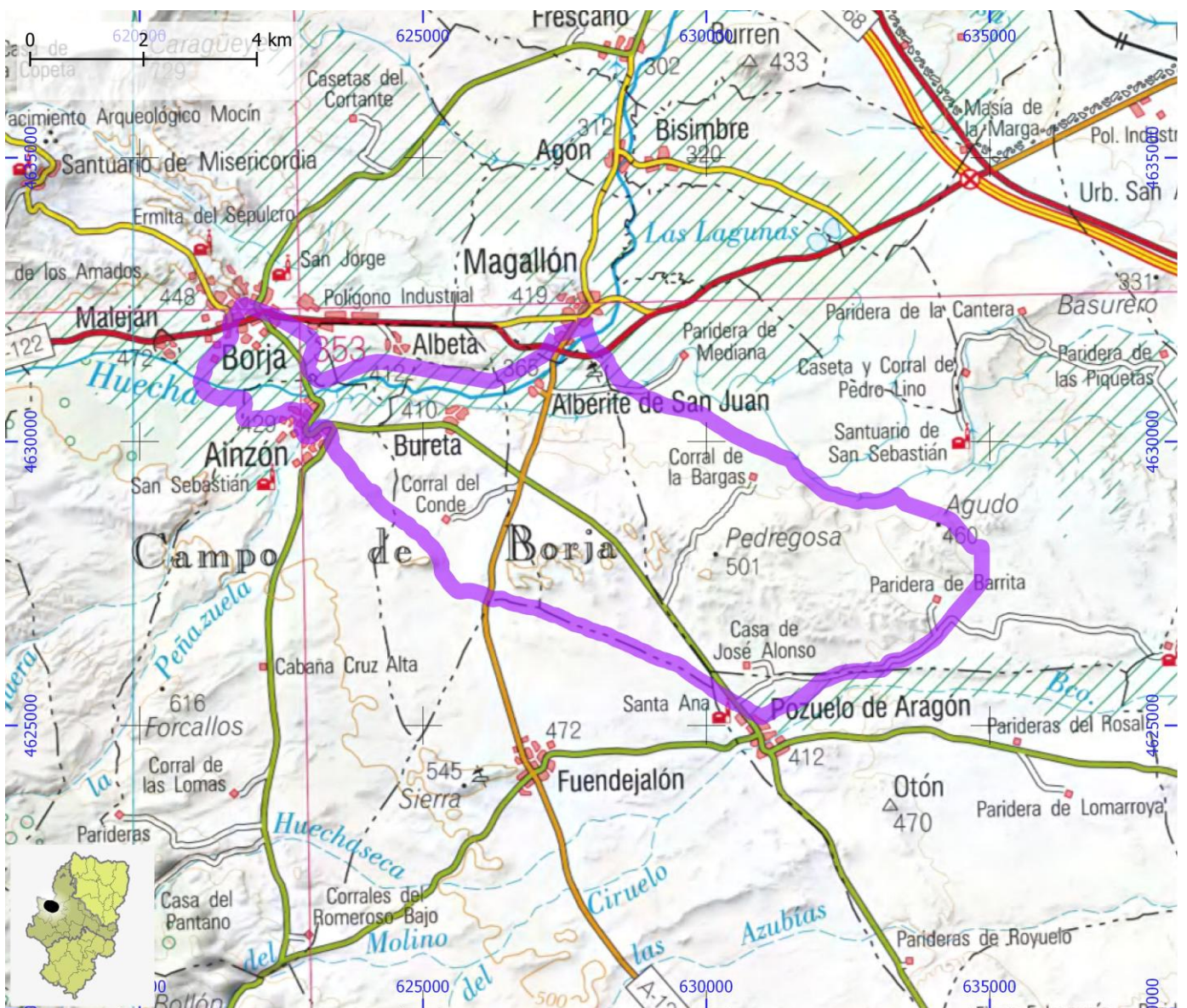
COMARCA Campo de Borja

PROVINCIA Zaragoza

DIFICULTAD	TIPO DE RECORRIDO	Circular	DESNIVEL DE SUBIDA (m)	160
Roja	SEÑALIZACIÓN	Señalizado	DESNIVEL DE BAJADA (m)	155
	HORARIO	3:15	DISTANCIA HORIZONTAL (km)	36,1

ENLACE WEB 1 <https://aragonbike.turismodearagon.com/ruta/ficha/360>

ENLACE WEB 2 http://larutadelagarnacha.es/panel/archsubidos/20150424_37c4_RutacircularEntrevinedosII.pdf



RUTAS BTT

ID OMA

BTT228

NOMBRE Rutas de la Garnacha. Ruta circular Naturaleza y Mudéjar

ITINERARIO

Borja - La Estanca - Fréscano - Mallén - Bisimbre - Agón - Magallón - Alberite de San Juan - Bureta - Ainzón - Albeta - Borja

CENTRO BTT

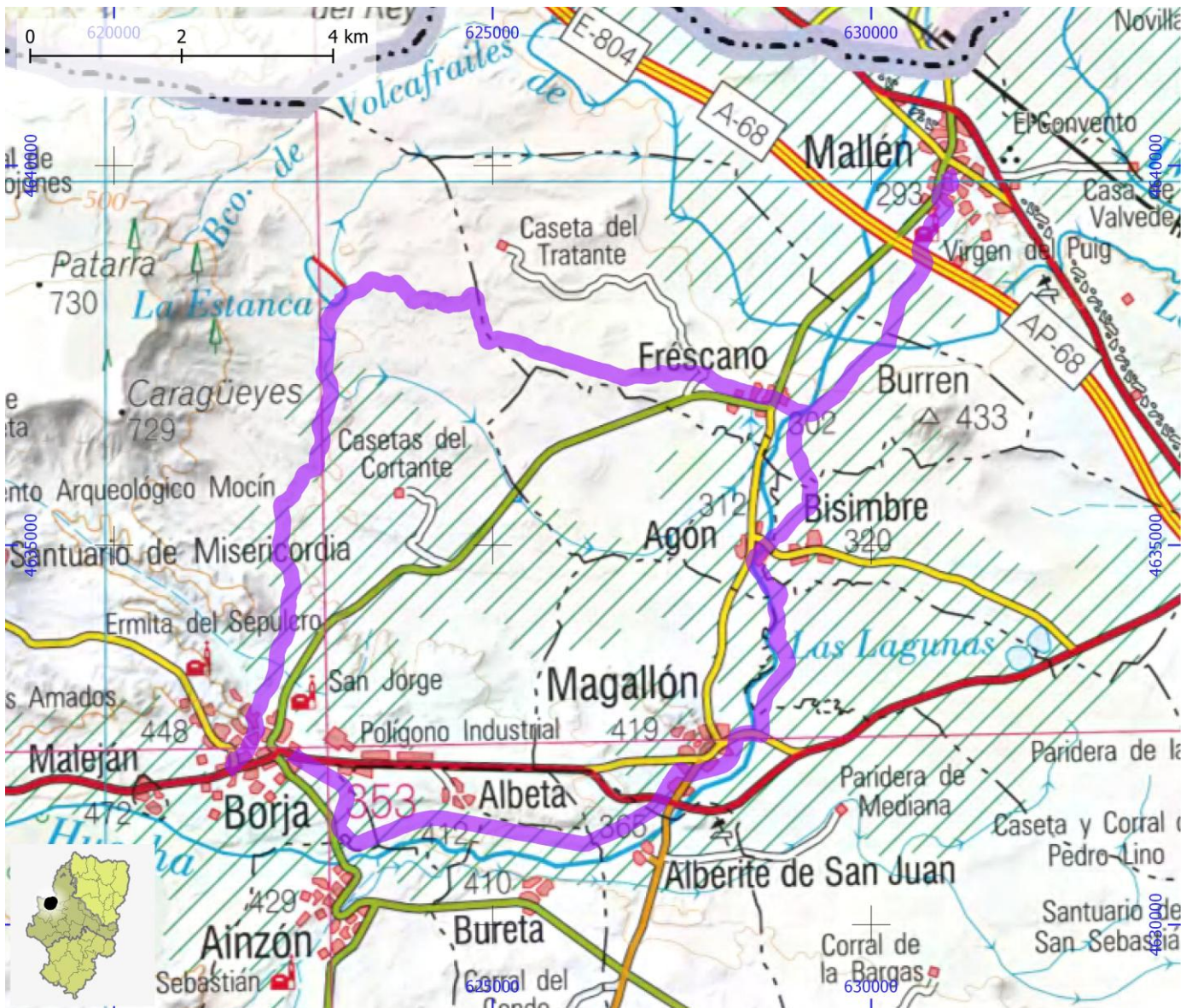
COMARCA Campo de Borja

PROVINCIA Zaragoza

DIFICULTAD	TIPO DE RECORRIDO	Circular	DESNIVEL DE SUBIDA (m)	165
Roja	SEÑALIZACIÓN	Señalizado	DESNIVEL DE BAJADA (m)	190
	HORARIO	3:15	DISTANCIA HORIZONTAL (km)	36,0

ENLACE WEB 1 <https://aragonbike.turismodearagon.com/ruta/ficha/359>

ENLACE WEB 2 http://larutadelagarnacha.es/panel/archsubidos/20150424_21ed_RutacircularNaturalezaMudejarII.pdf



RUTAS BTT

ID OMA

BTT229

NOMBRE Rutas de la Garnacha. Ruta circular Sierra del Moncayo

ITINERARIO

Ambel - Tabuena - Talamantes - Ambel

CENTRO BTT

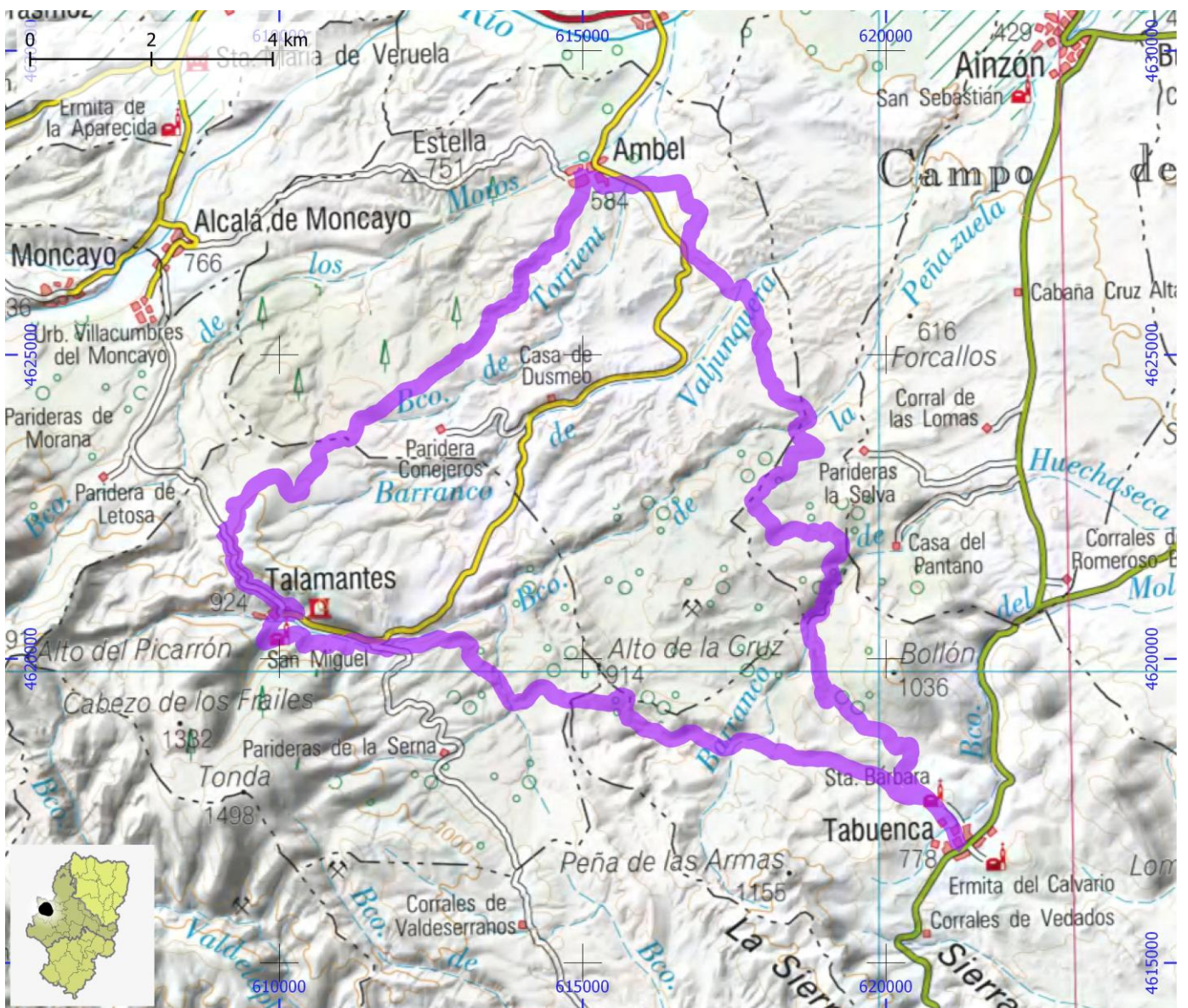
COMARCA Campo de Borja

PROVINCIA Zaragoza

DIFICULTAD	TIPO DE RECORRIDO	Circular	DESNIVEL DE SUBIDA (m)	1020
Roja	SEÑALIZACIÓN	Señalizado	DESNIVEL DE BAJADA (m)	1015
	HORARIO	5:20	DISTANCIA HORIZONTAL (km)	46,9

ENLACE WEB 1 <https://aragonbike.turismodearagon.com/ruta/ficha/361>

ENLACE WEB 2 http://larutadelagarnacha.es/panel/archsubidos/20150424_800a_RutacircularSierraMoncayoll.pdf



RUTAS BTT

ID OMA

BTT230

NOMBRE Rutas de la Garnacha. Ruta circular Valle del Huecha

ITINERARIO

Borja - Maleján - Bulbueite - Ambel - Maleján

CENTRO BTT

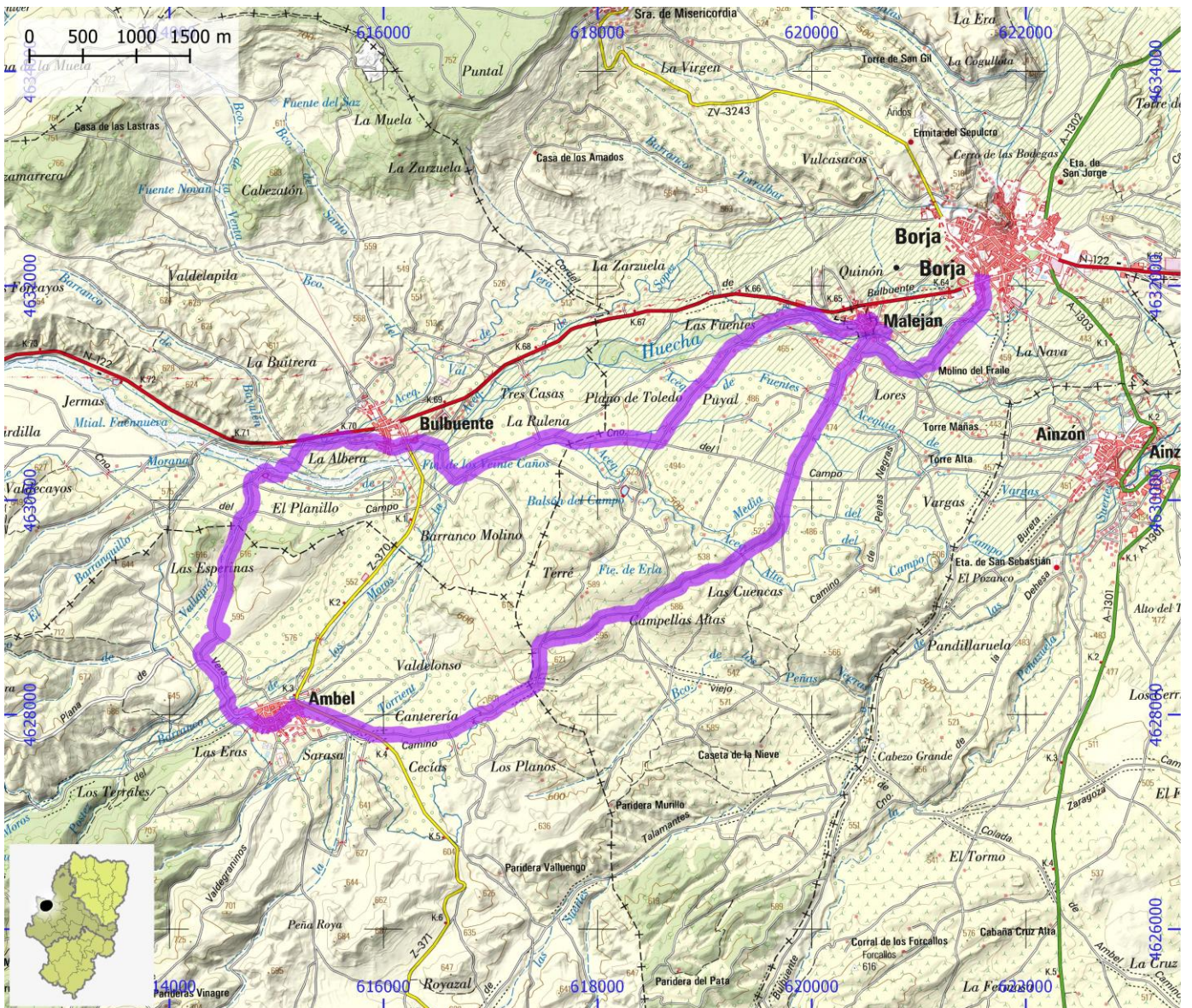
COMARCA Campo de Borja

PROVINCIA Zaragoza

DIFICULTAD	TIPO DE RECORRIDO	Circular	DESNIVEL DE SUBIDA (m)	210
Azul	SEÑALIZACIÓN	Señalizado	DESNIVEL DE BAJADA (m)	215
	HORARIO	2:00	DISTANCIA HORIZONTAL (km)	20,6

ENLACE WEB 1 <https://aragonbike.turismodearagon.com/ruta/ficha/363>

ENLACE WEB 2 http://larutadelagarnacha.es/panel/archsubidos/20150424_b679_RutacircularValledelHuechall.pdf



RUTAS BTT

ID OMA

BTT231

NOMBRE Rutas de la Garnacha. Vía verde del Escachamatas. Tramo Borja - Magallón

ITINERARIO

Magallón – Alberite de San Juan – Bureta – Ainzón – Albeta - Borja (pertenece a ruta circular “Naturaleza y Mudéjar” y “Entre viñedos”)

CENTRO BTT

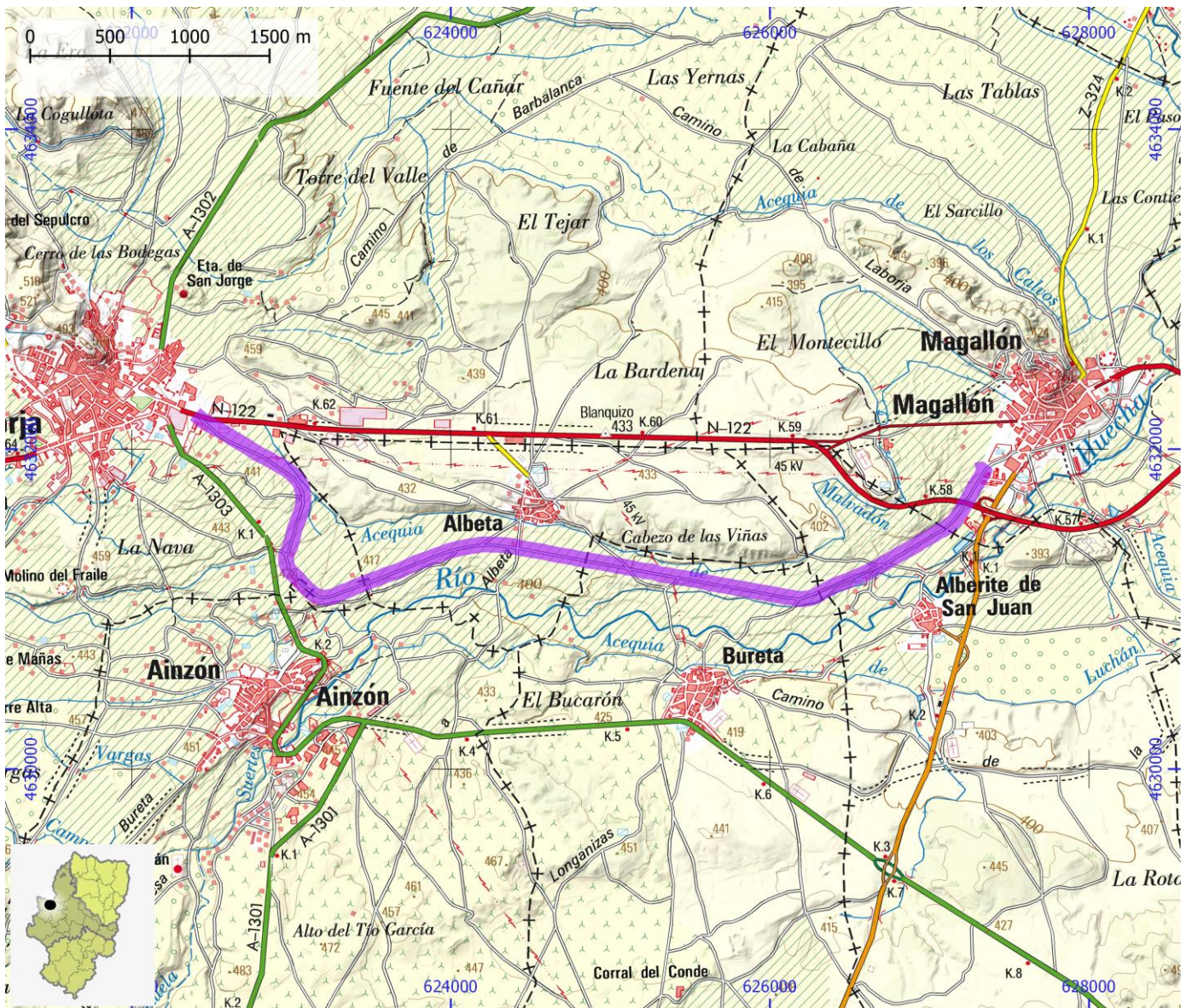
COMARCA Campo de Borja

PROVINCIA Zaragoza

DIFICULTAD	TIPO DE RECORRIDO	Travesía	DESNIVEL DE SUBIDA (m)	0
Verde	SEÑALIZACIÓN	Señalizado	DESNIVEL DE BAJADA (m)	70
	HORARIO	0:35	DISTANCIA HORIZONTAL (km)	6,2

ENLACE WEB 1 <https://aragonbike.turismodearagon.com/ruta/ficha/358>

ENLACE WEB 2 http://larutadelagarnacha.es/panel/archsubidos/20150301_2b94_FichaViaVerdeEscachamatas.pdf



RUTAS BTT

ID OMA

BTT232

NOMBRE Anillo Verde de Zaragoza - NORTE

ITINERARIO

Zaragoza - Juslibol - San Juan de Mozarrifar - Montañana - Santa Isabel - Zaragoza

CENTRO BTT

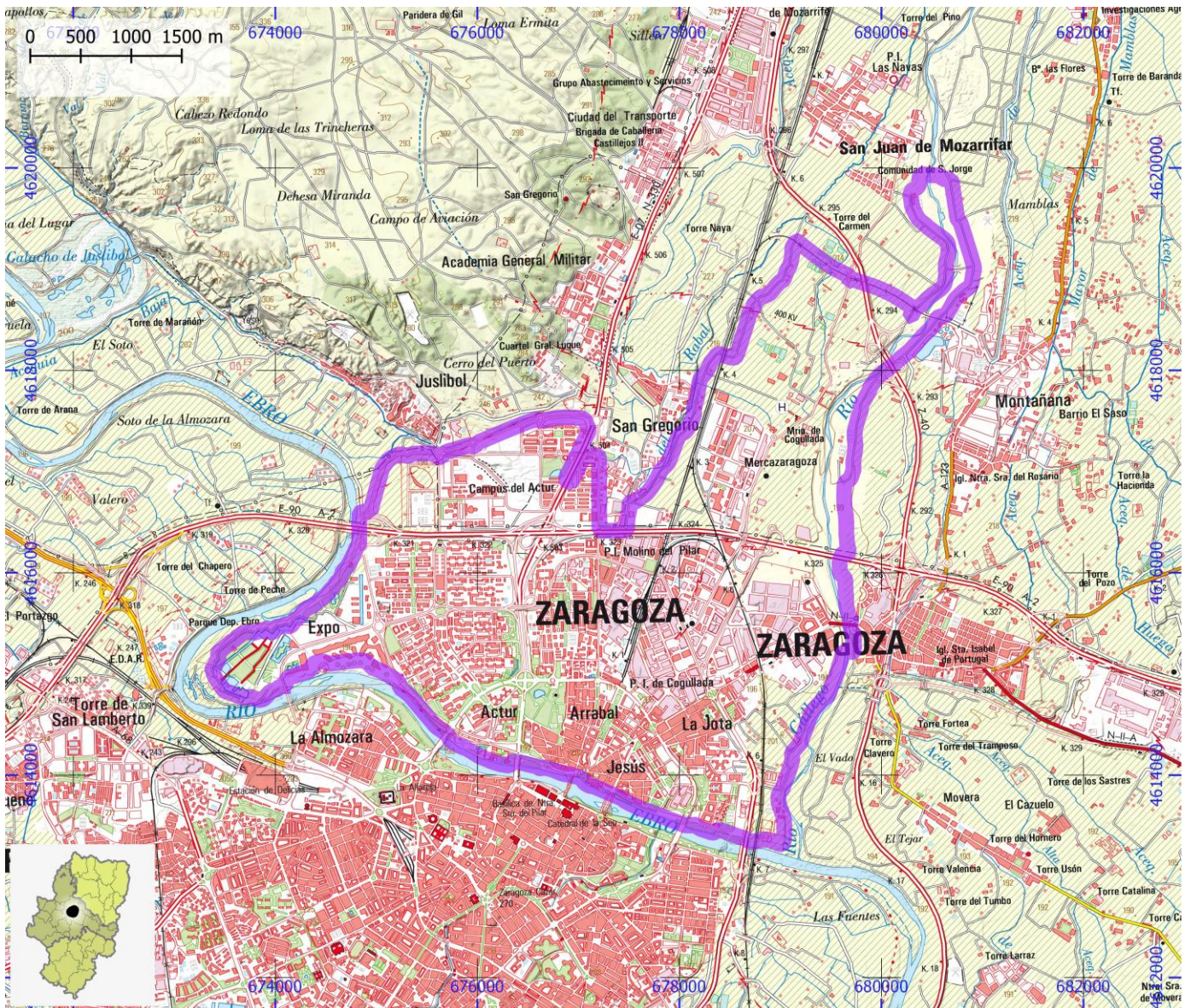
COMARCA D.C. Zaragoza

PROVINCIA Zaragoza

DIFICULTAD	TIPO DE RECORRIDO	Circular	DESNIVEL DE SUBIDA (m)	40
Azul	SEÑALIZACIÓN	Señalizado	DESNIVEL DE BAJADA (m)	40
	HORARIO	2:30	DISTANCIA HORIZONTAL (km)	28,6

ENLACE WEB 1 <https://aragonbike.turismodearagon.com/ruta/ficha/346>

ENLACE WEB 2 <https://www.zaragoza.es/sede/portal/medioambiente/infraestructura-verde/recorridos/anillo-verde-norte>



RUTAS BTT

ID OMA

BTT233

NOMBRE Anillo Verde de Zaragoza - SUR

ITINERARIO

Zaragoza - La Cartuja - Canal Imperial de Aragón - Zaragoza

CENTRO BTT

COMARCA D.C. Zaragoza

PROVINCIA Zaragoza

DIFICULTAD	TIPO DE RECORRIDO	Circular	DESNIVEL DE SUBIDA (m)	75
Azul	SEÑALIZACIÓN	Señalizado	DESNIVEL DE BAJADA (m)	75
	HORARIO	3:00	DISTANCIA HORIZONTAL (km)	34,8

ENLACE WEB 1 <https://aragonbike.turismodearagon.com/ruta/ficha/347>

ENLACE WEB 2 <https://www.zaragoza.es/sede/portal/medioambiente/infraestructura-verde/recorridos/anillo-verde-sur>



RUTAS BTT

ID OMA

BTT234

NOMBRE Daroca Ruta 02. GR 90. Langa del Castillo - Badules

ITINERARIO

Langa del Castillo - Torralbilla - Mainar - Villadoz - Badules

CENTRO BTT

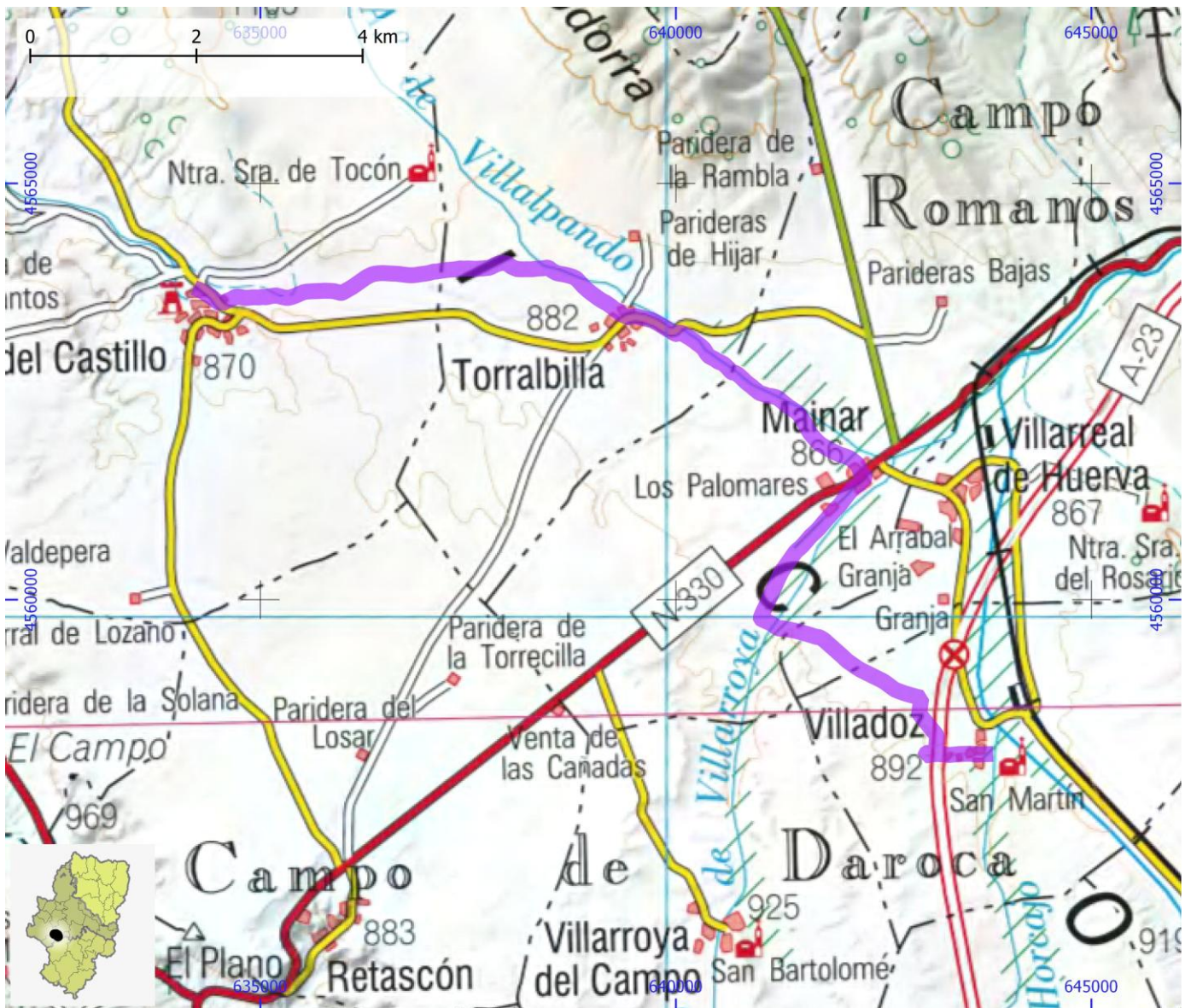
COMARCA Campo de Daroca

PROVINCIA Zaragoza

DIFICULTAD	TIPO DE RECORRIDO	Travesía	DESNIVEL DE SUBIDA (m)	45
Azul	SEÑALIZACIÓN	Señalizado	DESNIVEL DE BAJADA (m)	30
	HORARIO	1:20	DISTANCIA HORIZONTAL (km)	15,1

ENLACE WEB 1 <https://aragonbike.turismodearagon.com/ruta/ficha/126>

ENLACE WEB 2 turismo.comarcadedaroca.com/Folletos_y_Guias.html?descargar_anexo=Ruta_02



RUTAS BTT

ID OMA

BTT235

NOMBRE Daroca Ruta 05. PR-Z 18. Las Cuerlas - Gallocanta - Berrueco

ITINERARIO

Las Cuerlas - Gallocanta - Berrueco

CENTRO BTT

COMARCA Campo de Daroca

PROVINCIA Zaragoza

DIFICULTAD	TIPO DE RECORRIDO	Travesía	DESNIVEL DE SUBIDA (m)	85
Verde	SEÑALIZACIÓN	Señalizado	DESNIVEL DE BAJADA (m)	10
	HORARIO	1:05	DISTANCIA HORIZONTAL (km)	11,9

ENLACE WEB 1 <https://aragonbike.turismodearagon.com/ruta/ficha/127>

ENLACE WEB 2 turismo.comarcadedaroca.com/Folletos_y_Guias.html?descargar_anexo=Ruta_05



RUTAS BTT

ID OMA

BTT236

NOMBRE Daroca Ruta 06. PR-Z 19. Gallocanta - Torralba

ITINERARIO

Gallocanta - Santed - Used - Torralba de los Frailes

CENTRO BTT

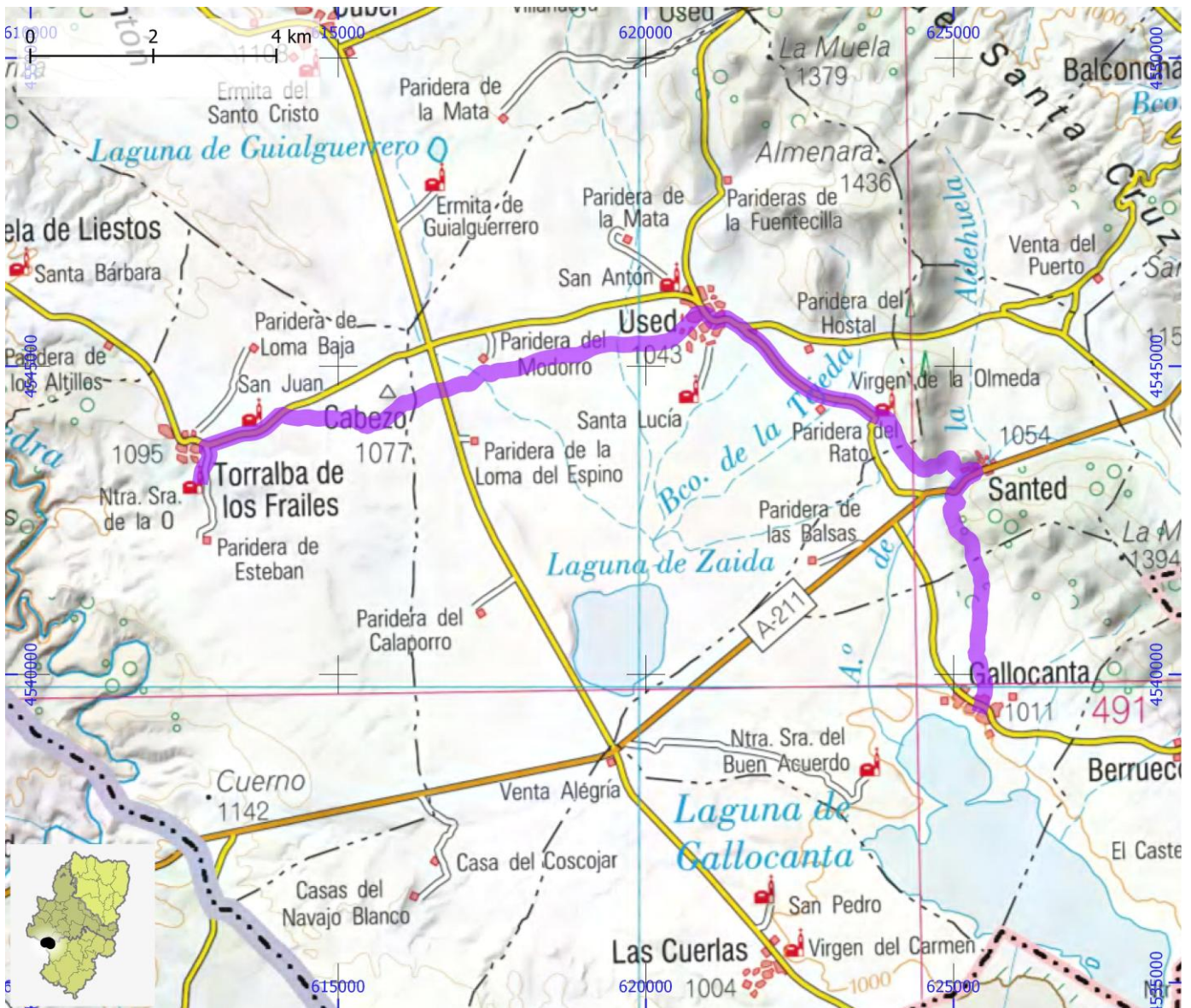
COMARCA Campo de Daroca

PROVINCIA Zaragoza

DIFICULTAD	TIPO DE RECORRIDO	Travesía	DESNIVEL DE SUBIDA (m)	165
Azul	SEÑALIZACIÓN	Señalizado	DESNIVEL DE BAJADA (m)	95
	HORARIO	1:50	DISTANCIA HORIZONTAL (km)	19,6

ENLACE WEB 1 <https://aragonbike.turismodearagon.com/ruta/ficha/128>

ENLACE WEB 2 turismo.comarcadedaroca.com/Folletos_y_Guias.html?descargar_anexo=Ruta_06



RUTAS BTT

ID OMA

BTT237

NOMBRE Daroca Ruta 07. PR-Z 61. Cubel - La Zaida

ITINERARIO

Cubel - Laguna Guialguerrero - Used - Laguna de La Zaida

CENTRO BTT

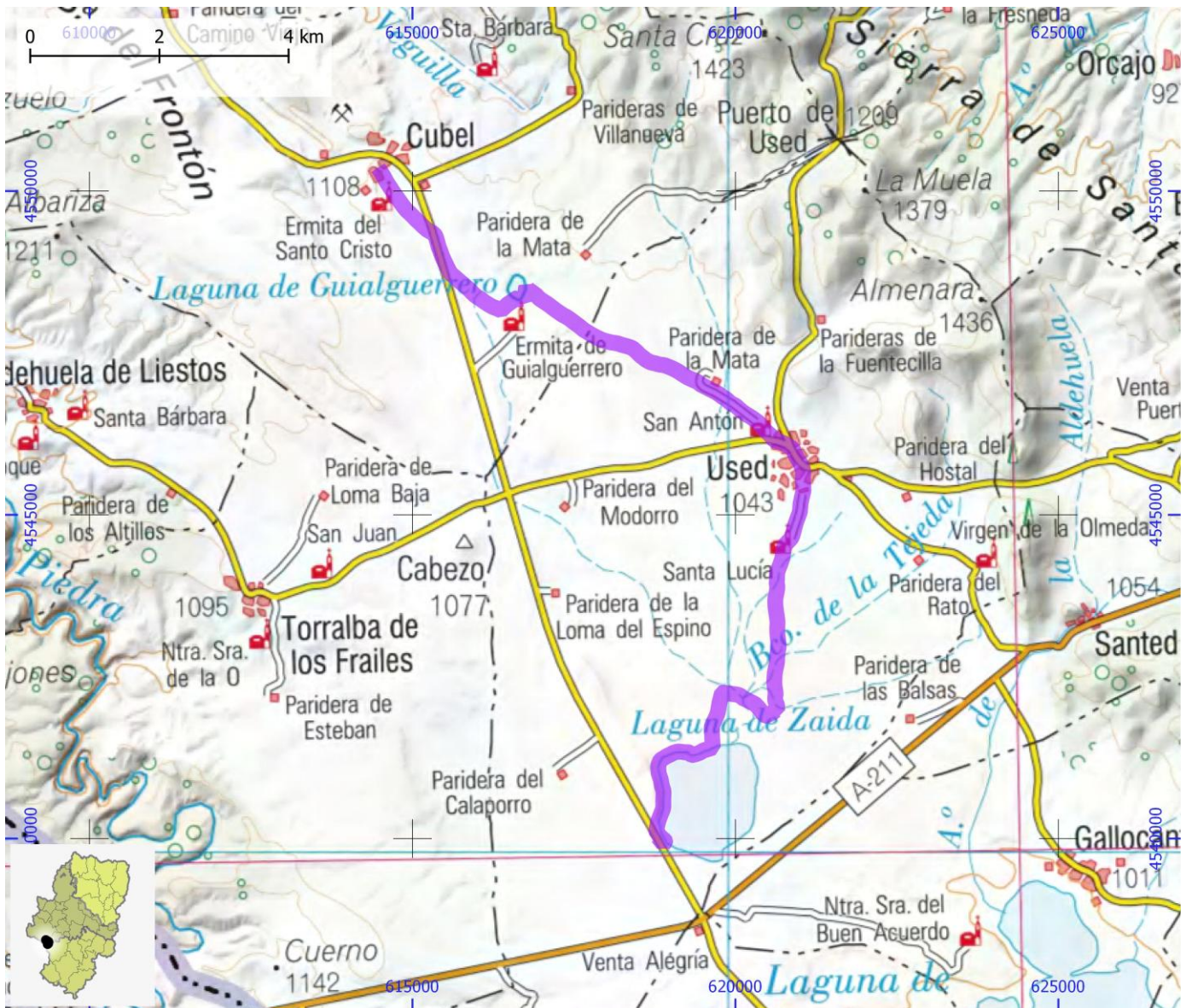
COMARCA Campo de Daroca

PROVINCIA Zaragoza

DIFICULTAD	TIPO DE RECORRIDO	Travesía	DESNIVEL DE SUBIDA (m)	80
Azul	SEÑALIZACIÓN	Señalizado	DESNIVEL DE BAJADA (m)	10
	HORARIO	1:30	DISTANCIA HORIZONTAL (km)	16,8

ENLACE WEB 1 <https://aragonbike.turismodearagon.com/ruta/ficha/129>

ENLACE WEB 2 turismo.comarcadedaroca.com/Folletos_y_Guias.html?descargar_anexo=Ruta_07_Cubel__La_Zaida_Red_



RUTAS BTT

ID OMA

BTT238

NOMBRE Daroca Ruta 10. PR-Z 20. Santed - Daroca

ITINERARIO

Santed - Villanueva de Jiloca - Daroca

CENTRO BTT

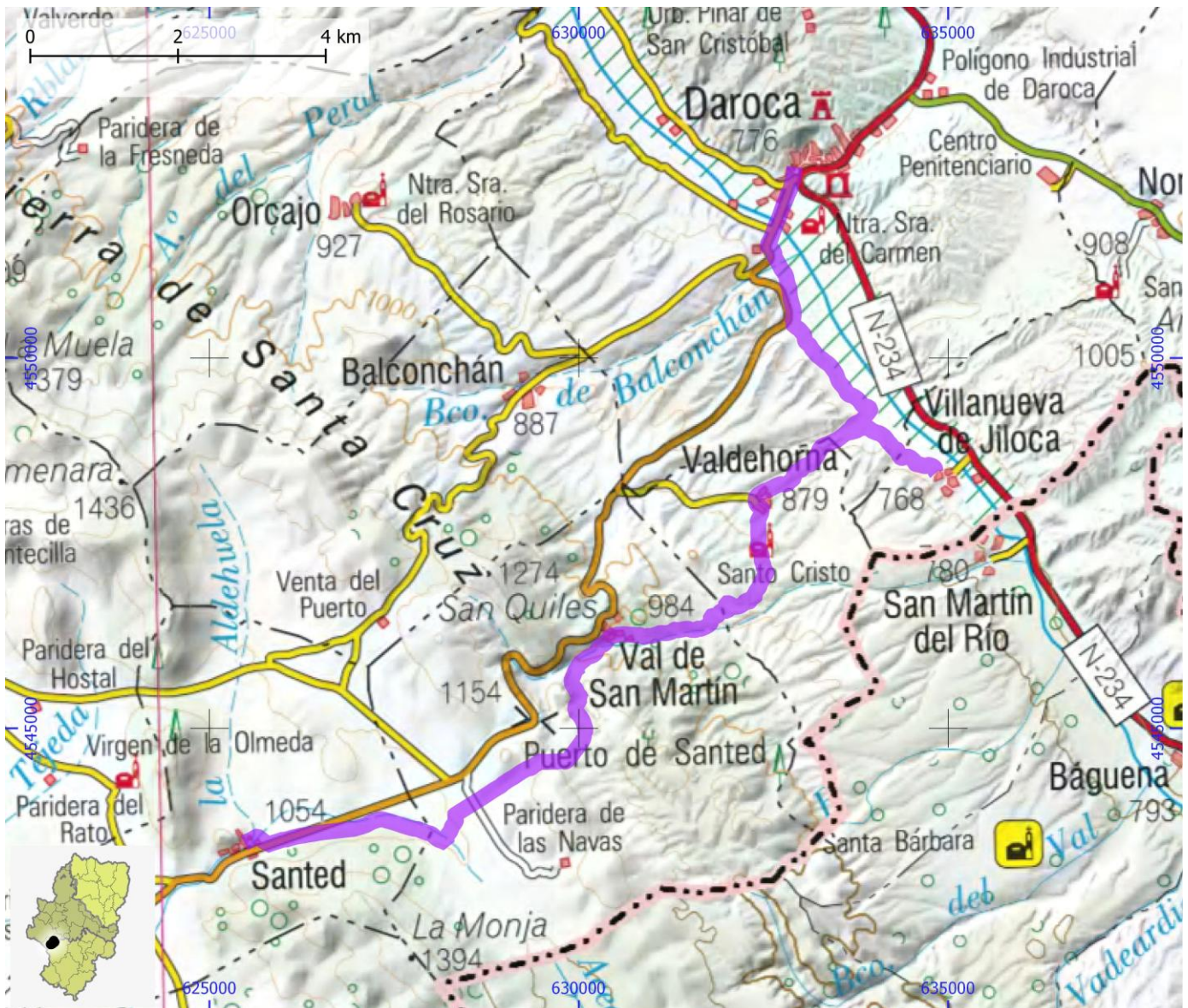
COMARCA Campo de Daroca

PROVINCIA Zaragoza

DIFICULTAD	TIPO DE RECORRIDO	Travesía	DESNIVEL DE SUBIDA (m)	130
Roja	SEÑALIZACIÓN	Señalizado	DESNIVEL DE BAJADA (m)	440
	HORARIO	2:10	DISTANCIA HORIZONTAL (km)	20,1

ENLACE WEB 1 <https://aragonbike.turismodearagon.com/ruta/ficha/234>

ENLACE WEB 2 turismo.comarcadedaroca.com/Folletos_y_Guias.html?descargar_anexo=Ruta_10_Santed__Daroca_Red_



RUTAS BTT

ID OMA

BTT239

NOMBRE Daroca Ruta 11. PR-Z 51. Nombrevilla - Aento

ITINERARIO

Nombrevilla - Aento

CENTRO BTT

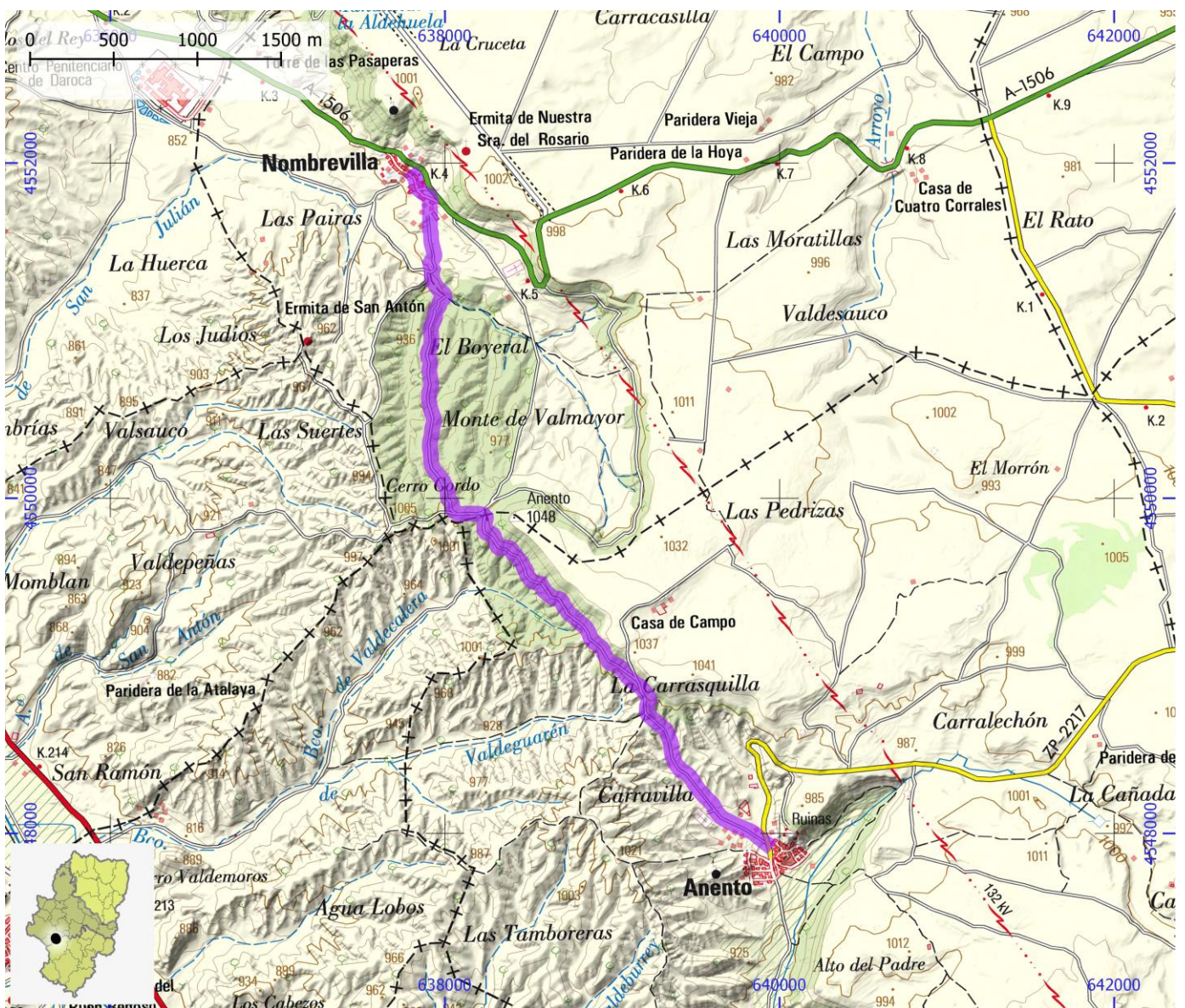
COMARCA Campo de Daroca

PROVINCIA Zaragoza

DIFICULTAD	TIPO DE RECORRIDO	Travesía	DESNIVEL DE SUBIDA (m)	120
Verde	SEÑALIZACIÓN	Señalizado	DESNIVEL DE BAJADA (m)	100
	HORARIO	0:35	DISTANCIA HORIZONTAL (km)	5,2

ENLACE WEB 1 <https://aragonbike.turismodearagon.com/ruta/ficha/130>

ENLACE WEB 2 turismo.comarcadedaroca.com/Folletos_y_Guias.html?descargar_anexo=Ruta_11_Nombrevilla__Aento_



RUTAS BTT

ID OMA

BTT240

NOMBRE Daroca Ruta 13. PR-Z 25. Circular Herrera de los Navarros - Virgen de Herrera

ITINERARIO

Herrera de Los Navarros - Santuario de la Virgen de Herrera - Mirador de las Trincheras - Herrera de los Navarros

CENTRO BTT

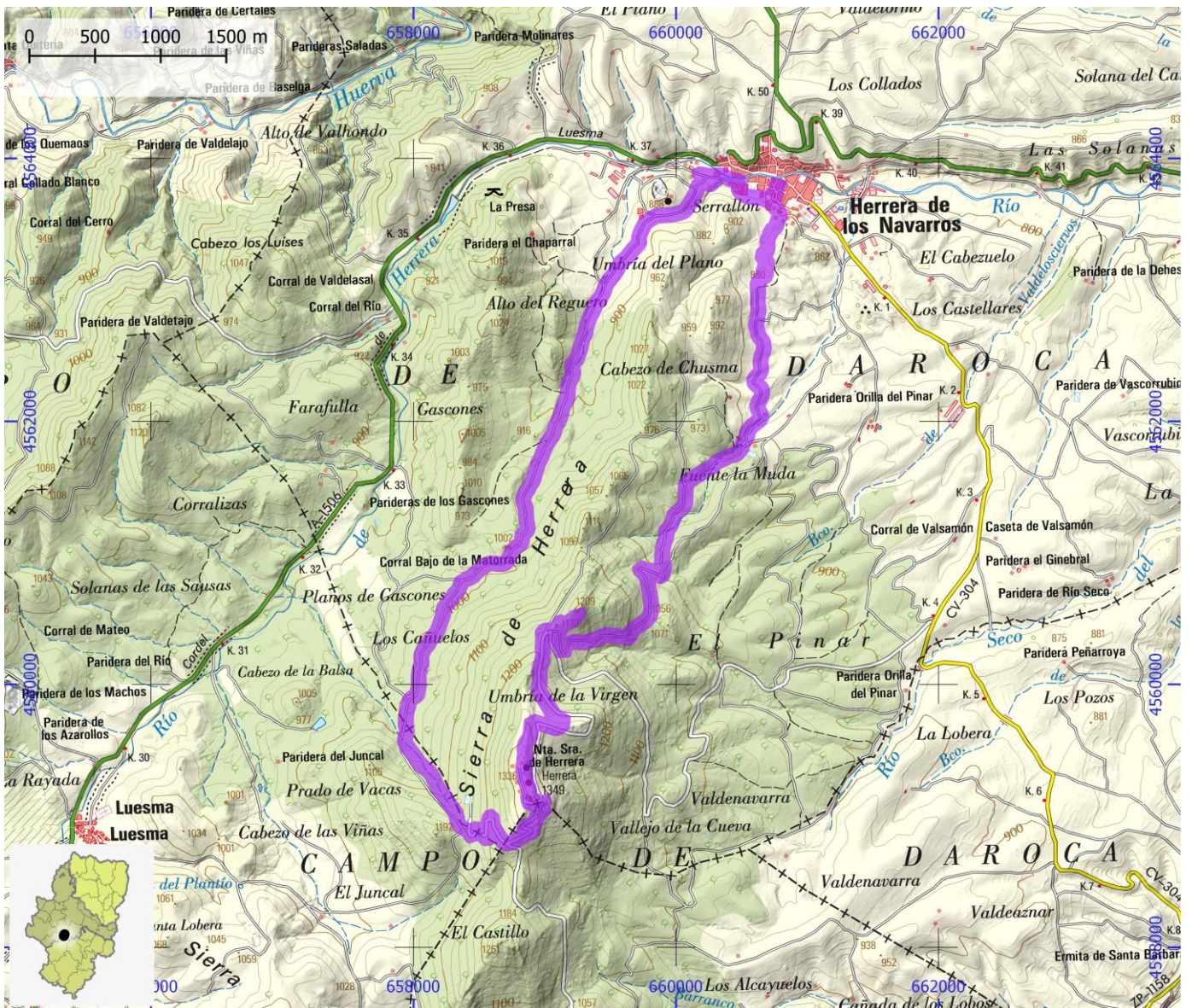
COMARCA Campo de Daroca | Jiloca

PROVINCIA Zaragoza | Teruel

DIFICULTAD	TIPO DE RECORRIDO	Circular	DESNIVEL DE SUBIDA (m)	595
Roja	SEÑALIZACIÓN	Señalizado	DESNIVEL DE BAJADA (m)	595
	HORARIO	2:20	DISTANCIA HORIZONTAL (km)	16,3

ENLACE WEB 1 <https://aragonbike.turismodearagon.com/ruta/ficha/246>

ENLACE WEB 2 turismo.comarcadedaroca.com/Folletos_y_Guias.html?descargar_anexo=Ruta_13



RUTAS BTT

ID OMA

BTT241

NOMBRE Daroca Ruta 16. PR-Z 52. Circular por el Campo de Romanos

ITINERARIO

Villadoz - Badules - Romanos - Lechón - Villarroya del Campo - Villadoz

CENTRO BTT

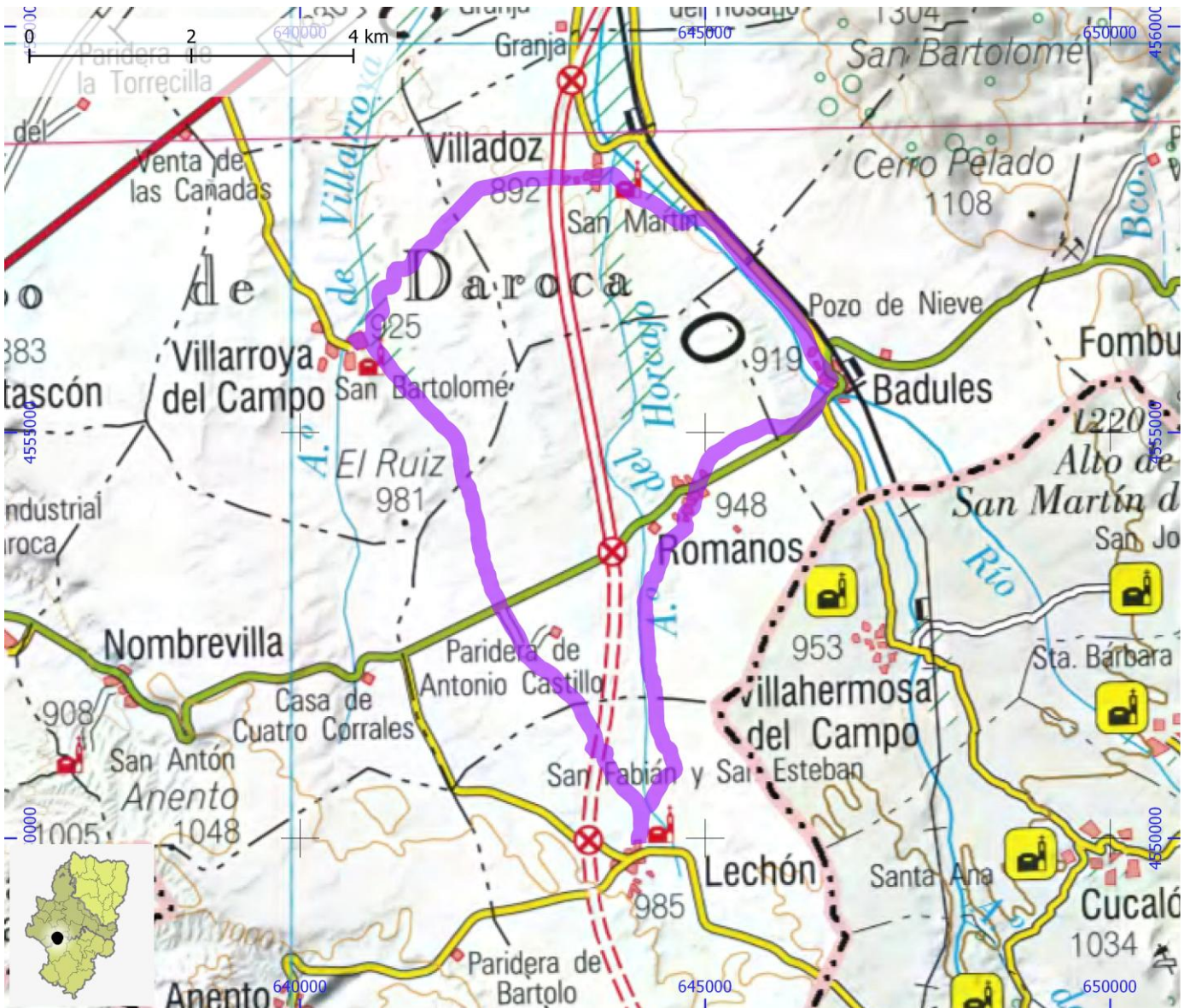
COMARCA Campo de Daroca

PROVINCIA Zaragoza

DIFICULTAD	TIPO DE RECORRIDO	Circular	DESNIVEL DE SUBIDA (m)	110
Azul	SEÑALIZACIÓN	Señalizado	DESNIVEL DE BAJADA (m)	105
	HORARIO	2:05	DISTANCIA HORIZONTAL (km)	23,4

ENLACE WEB 1 <https://aragonbike.turismodearagon.com/ruta/ficha/247>

ENLACE WEB 2 turismo.comarcadedaroca.com/Folletos_y_Guias.html?descargar_anexo=Ruta_16



RUTAS BTT

ID OMA

BTT242

NOMBRE GR 160 Camino del Cid. La Conquista de Valencia

ITINERARIO

Cella - Caudé - Concud - Teruel - La Puebla de Valverde - Valbona - Mora de Rubielos - Rubielos de Mora - Olba - Lim provincial

CENTRO BTT

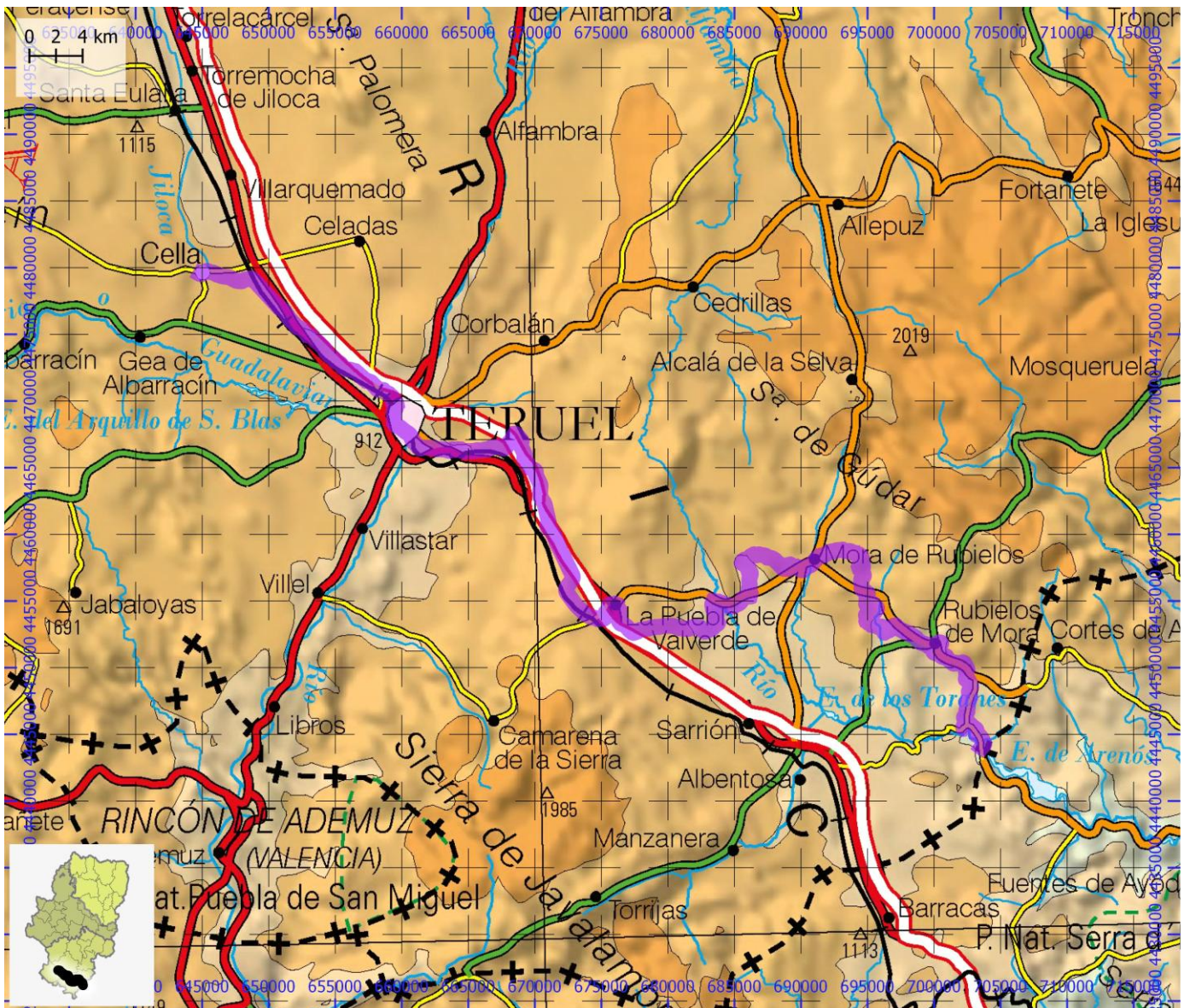
COMARCA Comunidad de Teruel | Gúdar - Javalambre

PROVINCIA Teruel

DIFICULTAD	TIPO DE RECORRIDO	Travesía	DESNIVEL DE SUBIDA (m)	1155
Roja	SEÑALIZACIÓN	Señalizado	DESNIVEL DE BAJADA (m)	1565
	HORARIO	11:05	DISTANCIA HORIZONTAL (km)	110,3

ENLACE WEB 1 <https://aragonbike.turismodearagon.com/ruta/ficha/221>

ENLACE WEB 2 <https://www.caminodelcid.org/rutas/la-conquista-de-valencia-btt---mtb-554118/>



RUTAS BTT

ID OMA

BTT243

NOMBRE GR 160 Camino del Cid. Las Tres Taifas

ITINERARIO

Ateca - Munébrega - Alarba - Daroca - Báguena - Calamocho - Monreal del Campo - Prov. Guadalajara - Orihuela del Tremedal - Albarracín - Cella

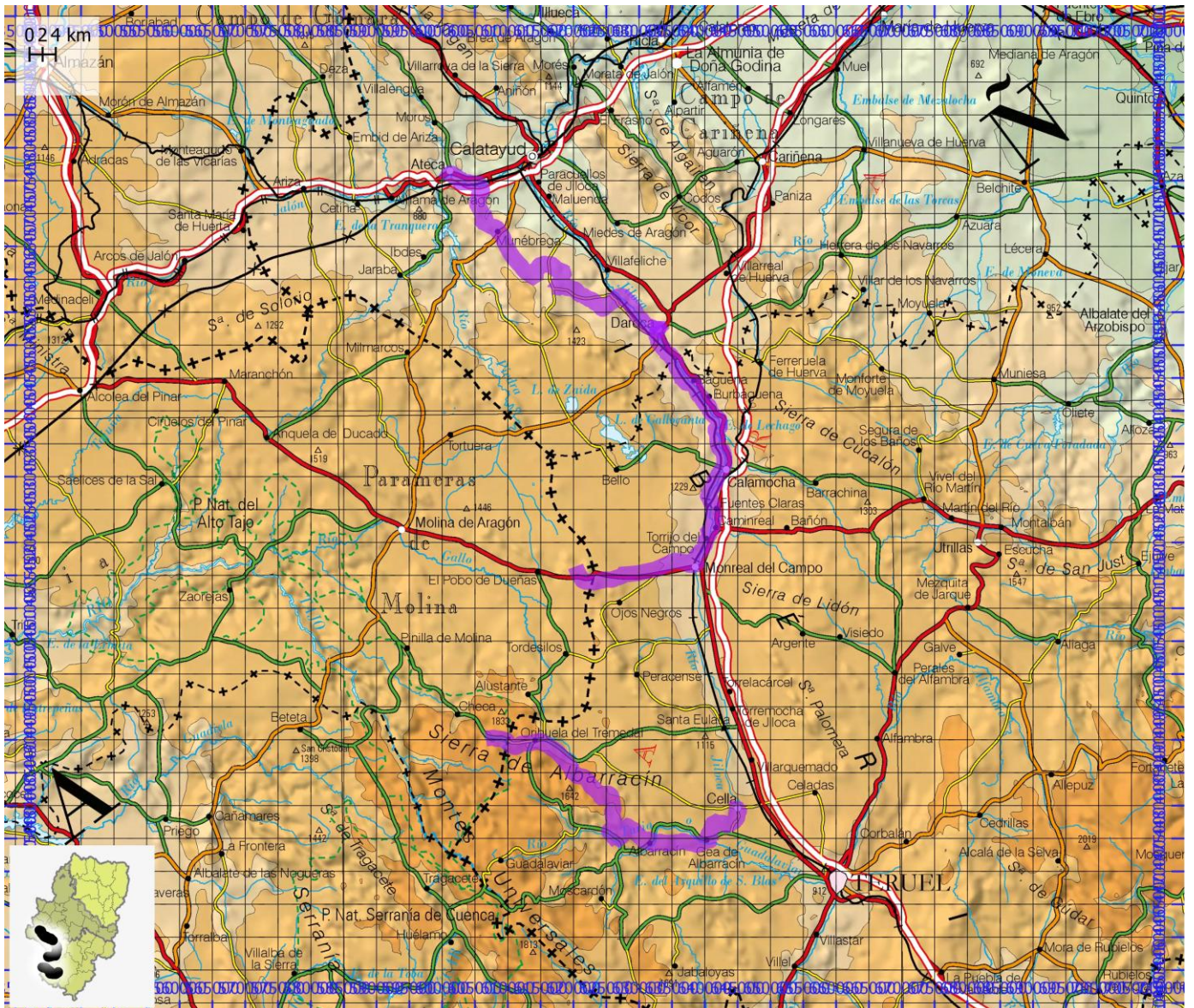
CENTRO BTT

COMARCA Campo de Daroca | Comunidad de Calatayud | Comunidad de T **PROVINCIA** Zaragoza | Teruel

DIFICULTAD	TIPO DE RECORRIDO	Travesía	DESNIVEL DE SUBIDA (m)	4390
Roja	SEÑALIZACIÓN	Señalizado	DESNIVEL DE BAJADA (m)	3945
	HORARIO	7:10	DISTANCIA HORIZONTAL (km)	192,5

ENLACE WEB 1 <https://aragonbike.turismodearagon.com/ruta/ficha/251>

ENLACE WEB 2 <https://www.caminodelcid.org/rutas/las-tres-taifas-btt---mtb-553618/>



RUTAS BTT

ID OMA

BTT244

NOMBRE GR 160 Camino del Cid. Tierras de Frontera

ITINERARIO

Santa María de Huerta - Torrehermosa - Monreal de Ariza - Cetina - Alhama de Aragón - Castejón de las Armas - Ateca

CENTRO BTT

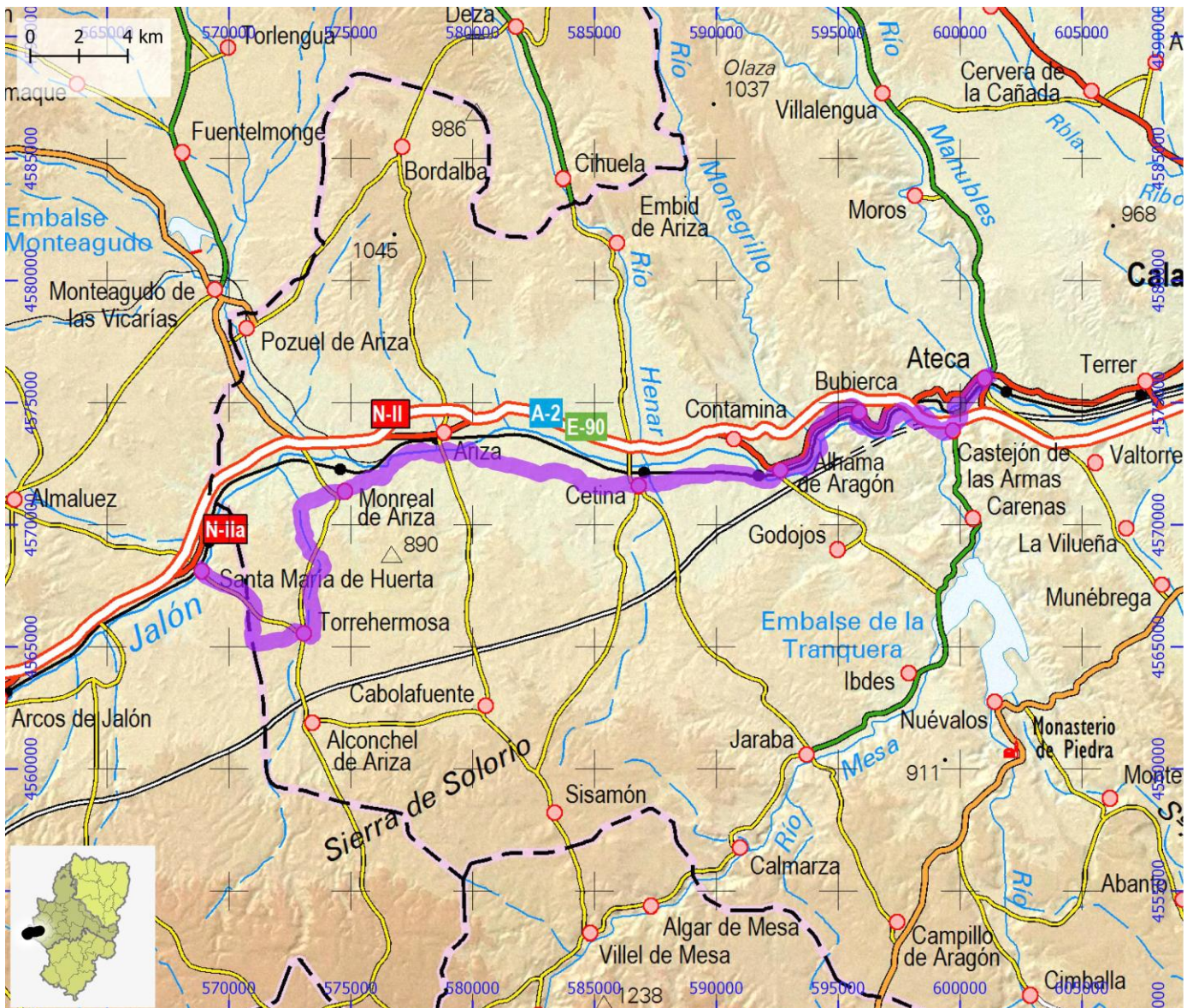
COMARCA Comunidad de Calatayud

PROVINCIA Zaragoza

DIFICULTAD	TIPO DE RECORRIDO	Travesía	DESNIVEL DE SUBIDA (m)	290
Roja	SEÑALIZACIÓN	Señalizado	DESNIVEL DE BAJADA (m)	470
	HORARIO	4:50	DISTANCIA HORIZONTAL (km)	51,4

ENLACE WEB 1 <https://aragonbike.turismodearagon.com/ruta/ficha/124>

ENLACE WEB 2 <https://www.caminodelcid.org/rutas/tierras-de-frontera-btt---mtb-553918/>



RUTAS BTT

ID OMA

BTT245

NOMBRE Jiloca BTT 01. Laguna Gallocanta y Campo Bello

ITINERARIO

Tornos - Castejón de Tornos - Berrueco - Gallocanta - Bello - Torralba de los Sisonos - Tornos

CENTRO BTT

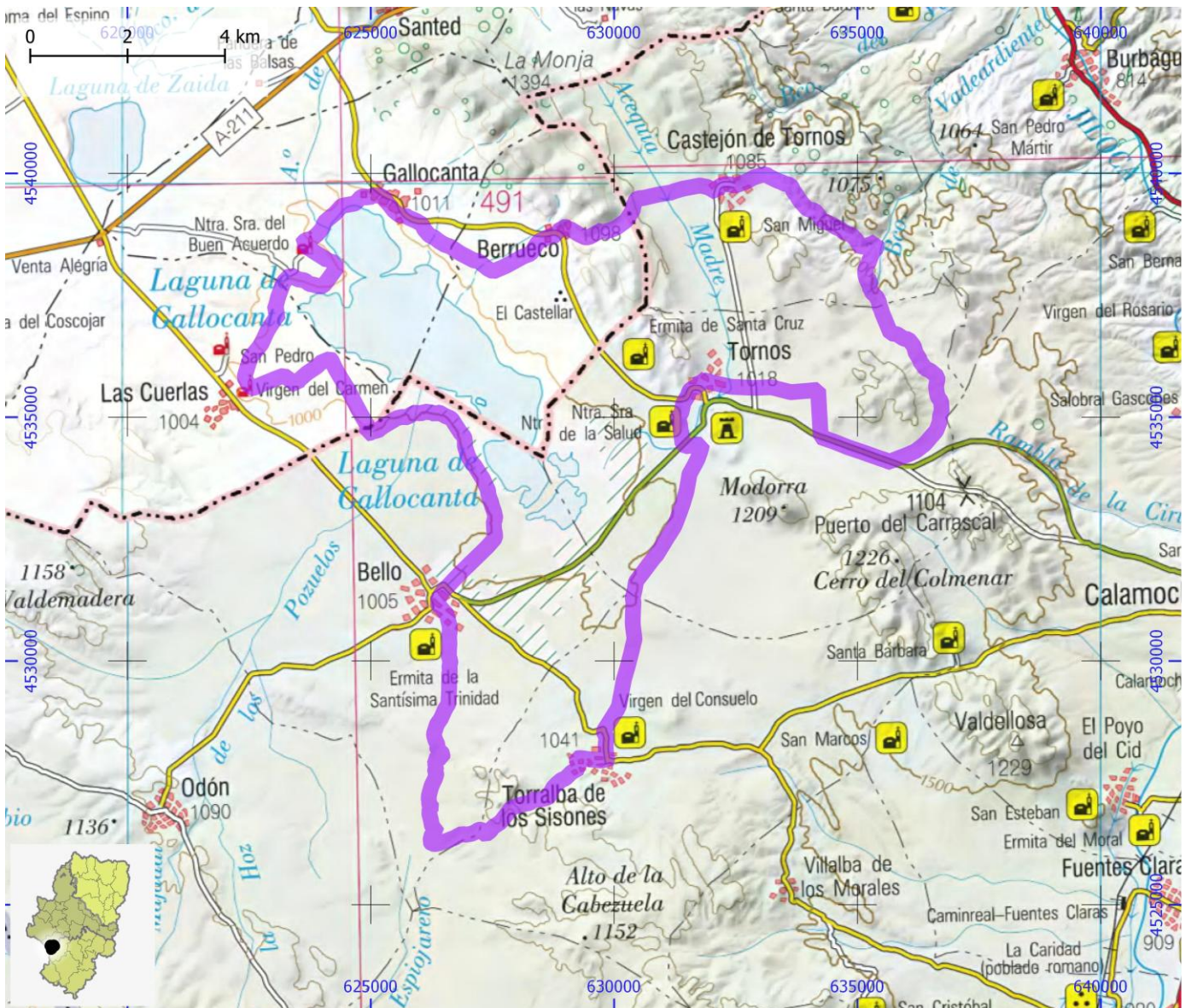
COMARCA Campo de Daroca | Jiloca

PROVINCIA Zaragoza | Teruel

DIFICULTAD	TIPO DE RECORRIDO	Circular	DESNIVEL DE SUBIDA (m)	360
Verde	SEÑALIZACIÓN	No señalizado	DESNIVEL DE BAJADA (m)	365
	HORARIO	5:25	DISTANCIA HORIZONTAL (km)	59,3

ENLACE WEB 1 <https://aragonbike.turismodearagon.com/ruta/ficha/67>

ENLACE WEB 2 <https://es.wikiloc.com/rutas-mountain-bike/ruta-btt-1-laguna-gallocanta-y-campo-bello-6441404>



RUTAS BTT

ID OMA

BTT246

NOMBRE Jiloca BTT 02. Sierra Menera

ITINERARIO

Ojos Negros - Villar del Salz - Peracense - Salinas de Ojos Negros - Molino - Casas de Montiel - Ojos Negros

CENTRO BTT

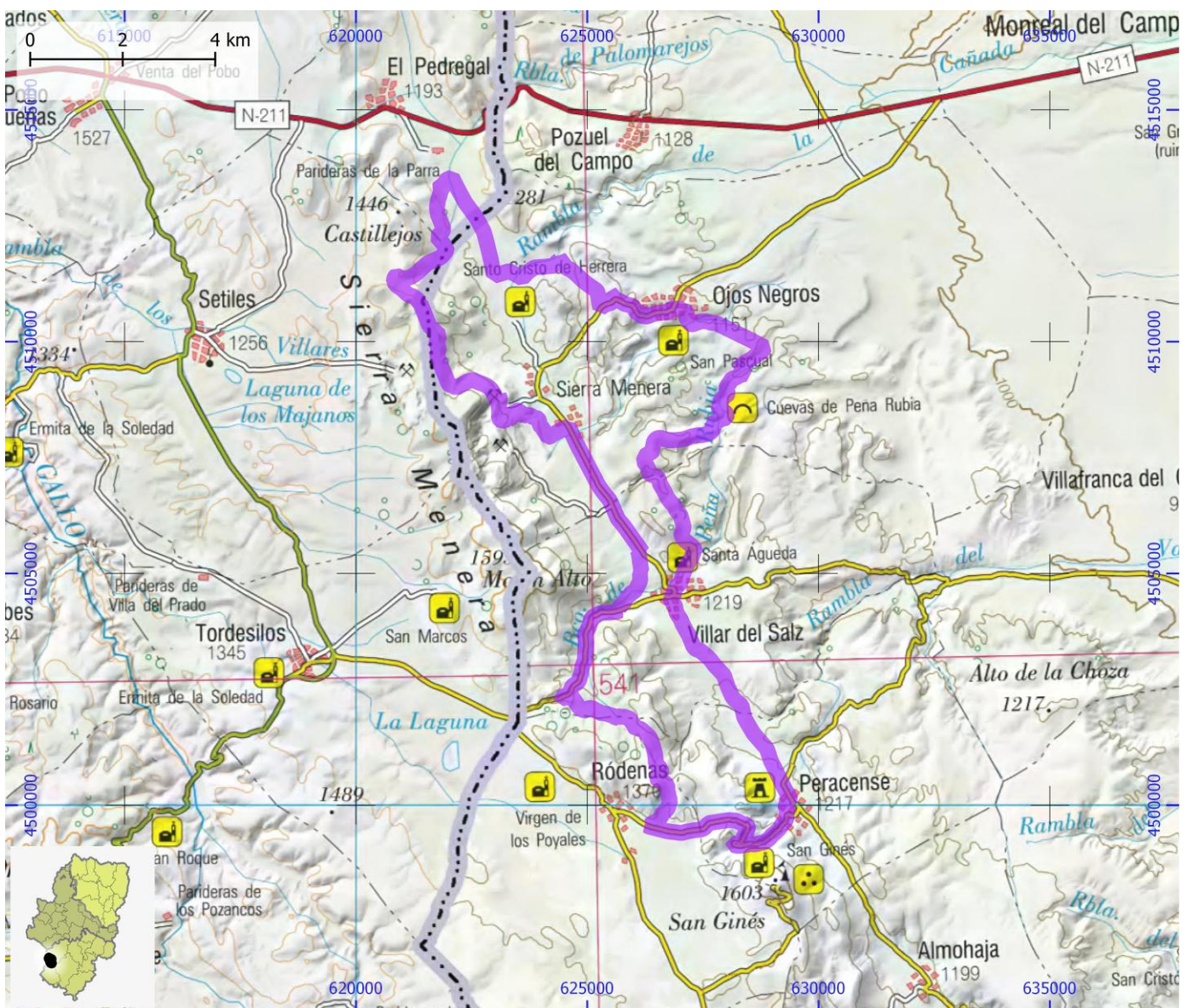
COMARCA Jiloca | Sierra de Albarracín

PROVINCIA Teruel

DIFICULTAD	TIPO DE RECORRIDO	Circular	DESNIVEL DE SUBIDA (m)	870
Roja	SEÑALIZACIÓN	No señalizado	DESNIVEL DE BAJADA (m)	865
	HORARIO	5:25	DISTANCIA HORIZONTAL (km)	51,1

ENLACE WEB 1 <https://aragonbike.turismodearagon.com/ruta/ficha/68>

ENLACE WEB 2 <https://es.wikiloc.com/rutas-mountain-bike/ruta-btt-2-sierra-menera-6442420>



RUTAS BTT

ID OMA

BTT247

NOMBRE Jiloca BTT 03. Sierra de Lidón

ITINERARIO

Monrreal del Campo - Villfranca del Campo - Poblado Ibérico - Cañón del Gato - Sabinar - Torrijo del Campo - Monrreal del Campo

CENTRO BTT

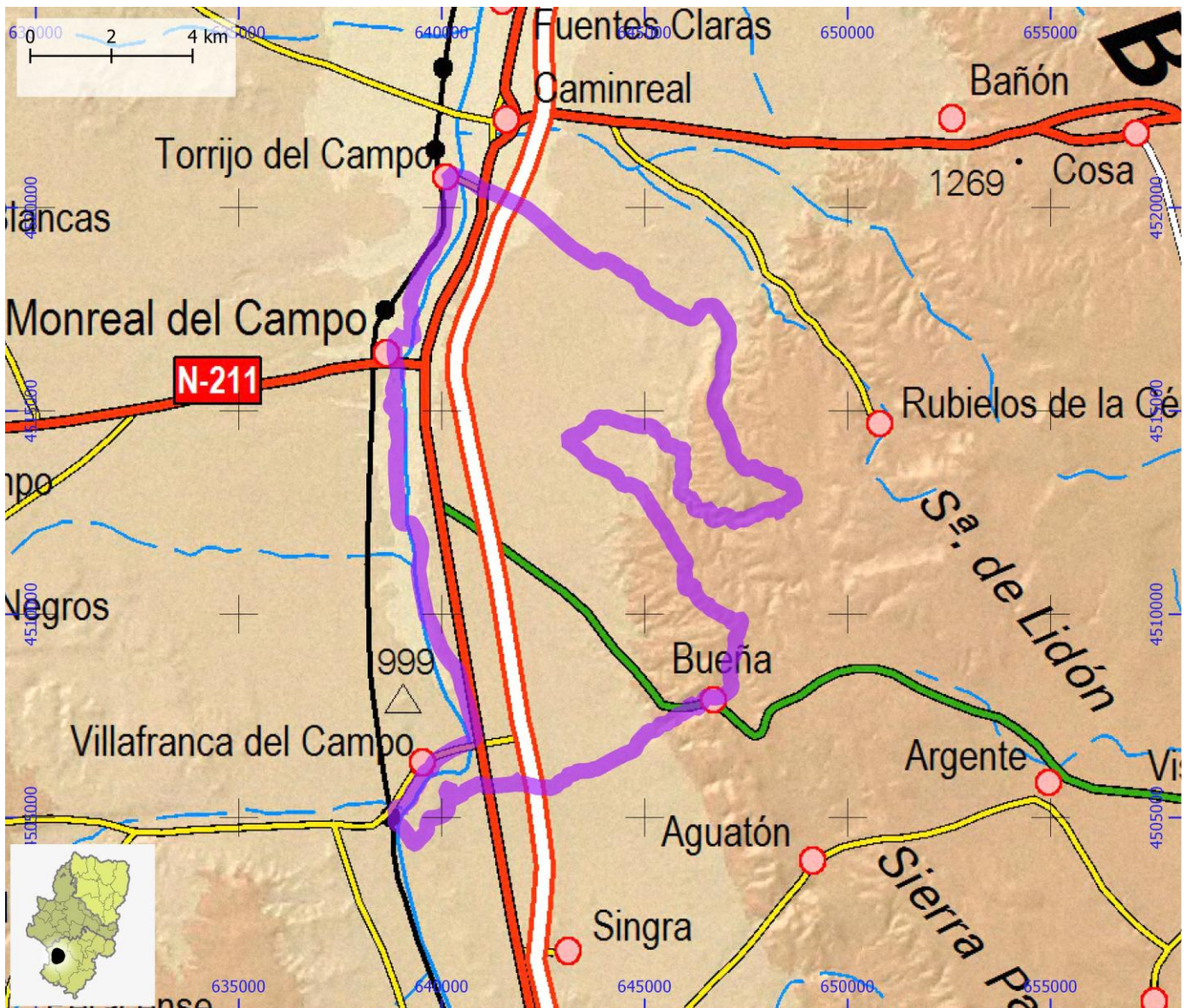
COMARCA Jiloca

PROVINCIA Teruel

DIFICULTAD	TIPO DE RECORRIDO	Circular	DESNIVEL DE SUBIDA (m)	735
Roja	SEÑALIZACIÓN	No señalizado	DESNIVEL DE BAJADA (m)	735
	HORARIO	6:10	DISTANCIA HORIZONTAL (km)	62,1

ENLACE WEB 1 <https://aragonbike.turismodearagon.com/ruta/ficha/69>

ENLACE WEB 2 <https://es.wikiloc.com/rutas-mountain-bike/ruta-btt-3-sierra-de-lidon-6441416>



RUTAS BTT

ID OMA

BTT248

NOMBRE Jiloca BTT 04. Sierra de Pelarda

ITINERARIO

Calamocho - Navarrete del Río - Olalla - Barrachina - Calamocho

CENTRO BTT

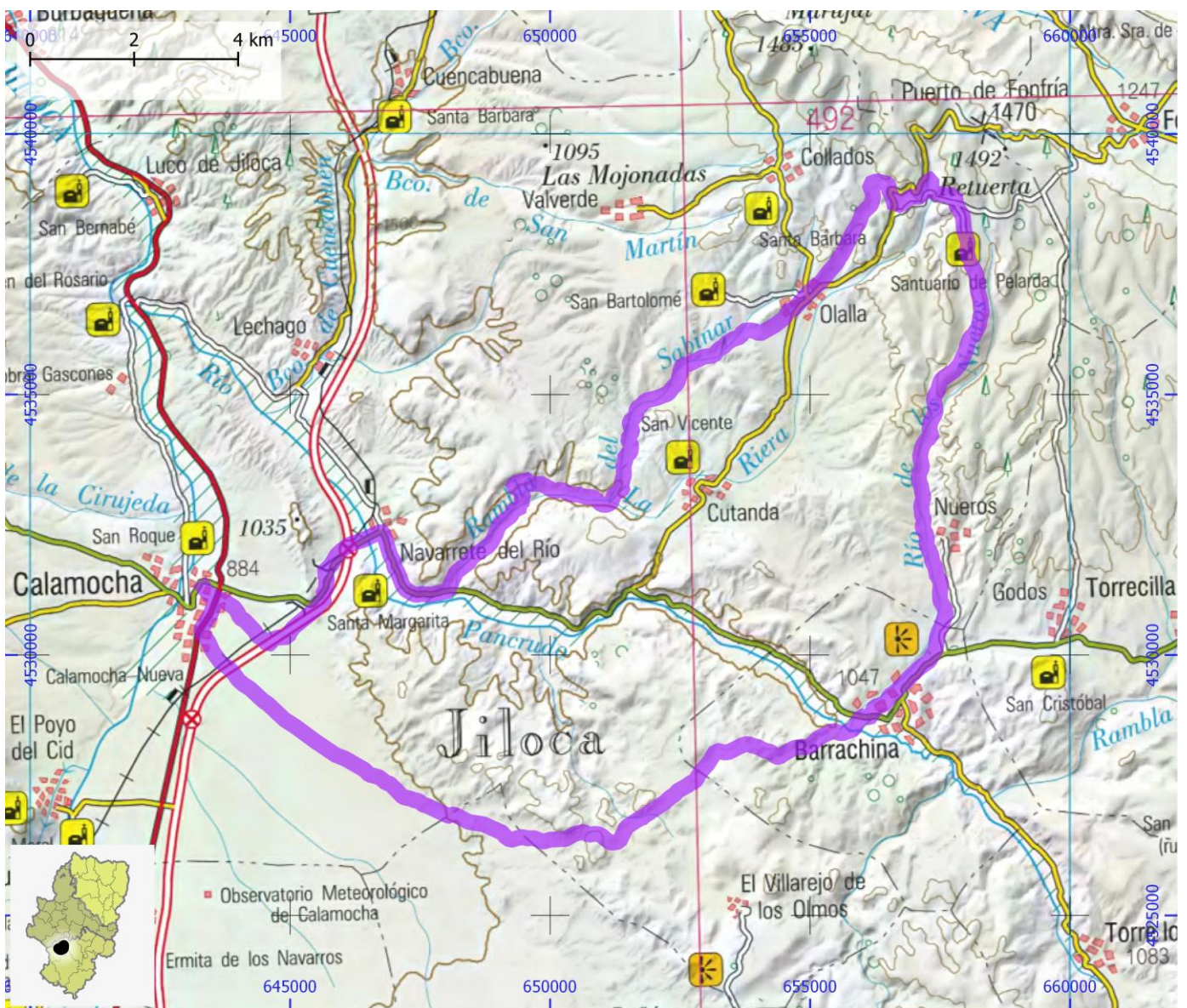
COMARCA Jiloca

PROVINCIA Teruel

DIFICULTAD	TIPO DE RECORRIDO	Circular	DESNIVEL DE SUBIDA (m)	765
Roja	SEÑALIZACIÓN	No señalizado	DESNIVEL DE BAJADA (m)	760
	HORARIO	5:20	DISTANCIA HORIZONTAL (km)	51,7

ENLACE WEB 1 <https://aragonbike.turismodearagon.com/ruta/ficha/64>

ENLACE WEB 2 <https://es.wikiloc.com/rutas-mountain-bike/ruta-btt-4-sierra-de-pelarda-6442436>



RUTAS BTT

ID OMA

BTT249

NOMBRE Jiloca BTT 05. Sierras de Cucalón y Oriche

ITINERARIO

Villahermosa del Campo - Lanzuela - Bádenas - Loscos - Lagueruela - Ferrerueta - Cucalón

CENTRO BTT

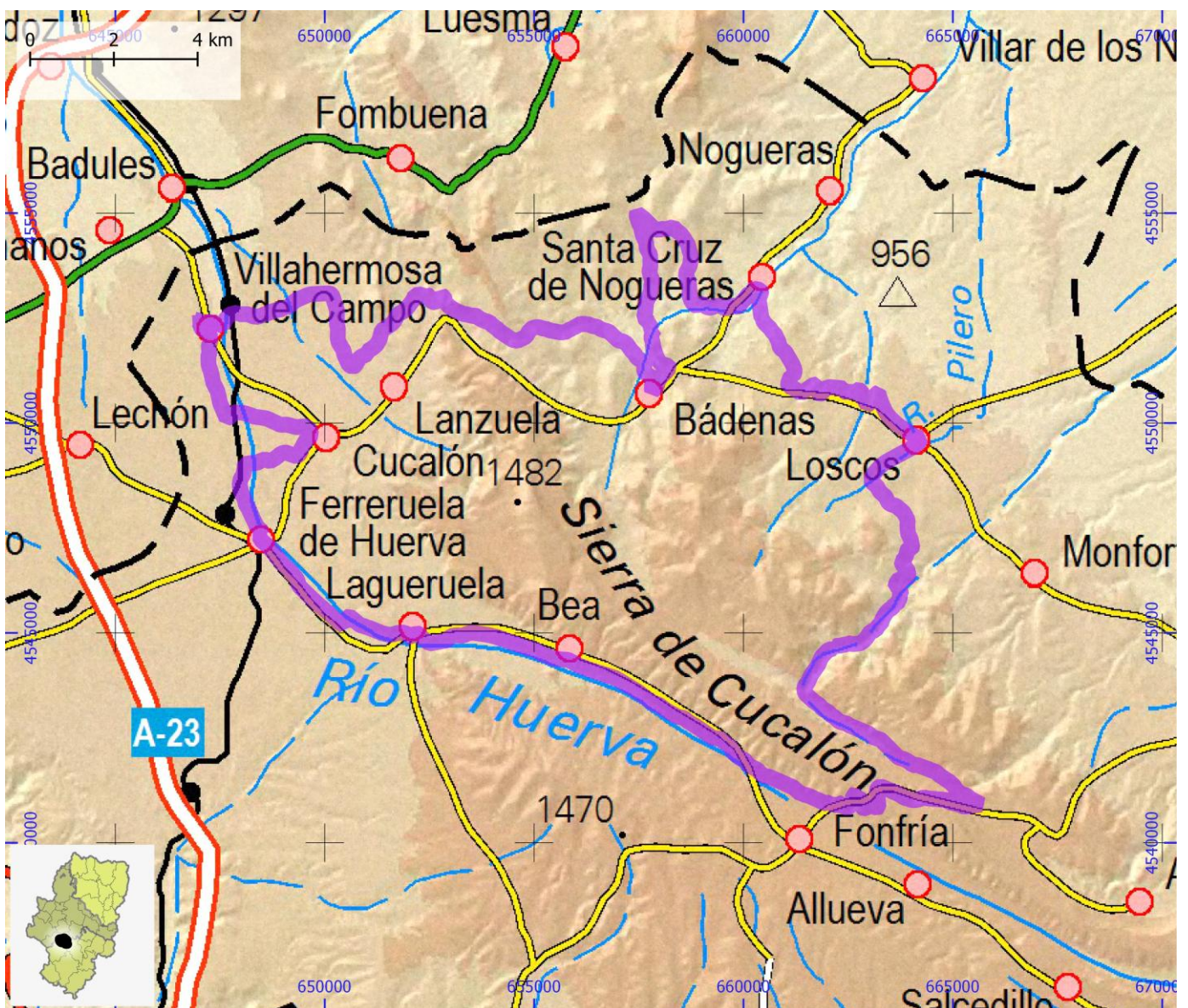
COMARCA Cuencas Mineras | Jiloca

PROVINCIA Teruel

DIFICULTAD	TIPO DE RECORRIDO	Circular	DESNIVEL DE SUBIDA (m)	1055
Roja	SEÑALIZACIÓN	No señalizado	DESNIVEL DE BAJADA (m)	1055
	HORARIO	7:50	DISTANCIA HORIZONTAL (km)	76,7

ENLACE WEB 1 <https://aragonbike.turismodearagon.com/ruta/ficha/65>

ENLACE WEB 2 <https://es.wikiloc.com/rutas-mountain-bike/ruta-btt-5-sierras-de-cucalon-y-oriche-6442441>



RUTAS BTT

ID OMA

BTT250

NOMBRE Jiloca BTT 06. Río Jiloca y Camino de la Azucarera

ITINERARIO

Estación de Villafrancadel Campo - Monreal del Campo - Fuentes Claras - Calamocho - Báguena - San Martín del Río

CENTRO BTT

COMARCA Jiloca

PROVINCIA Teruel

DIFICULTAD	TIPO DE RECORRIDO	Travesía	DESNIVEL DE SUBIDA (m)	25
Verde	SEÑALIZACIÓN	No señalizado	DESNIVEL DE BAJADA (m)	205
	HORARIO	4:40	DISTANCIA HORIZONTAL (km)	53,4

ENLACE WEB 1 <https://aragonbike.turismodearagon.com/ruta/ficha/66>

ENLACE WEB 2 <https://es.wikiloc.com/rutas-mountain-bike/ruta-btt-6-rio-jiloca-y-camino-de-la-azucarera-6442443>



RUTAS BTT

ID OMA

BTT251

NOMBRE Maestrazgo BTT 01. Sierra de la Cañada y Capellanía

ITINERARIO

Fortanete - Ermita de la Magdalena - Cañada de Benatanduz - Fortanete

CENTRO BTT Maestrazgo

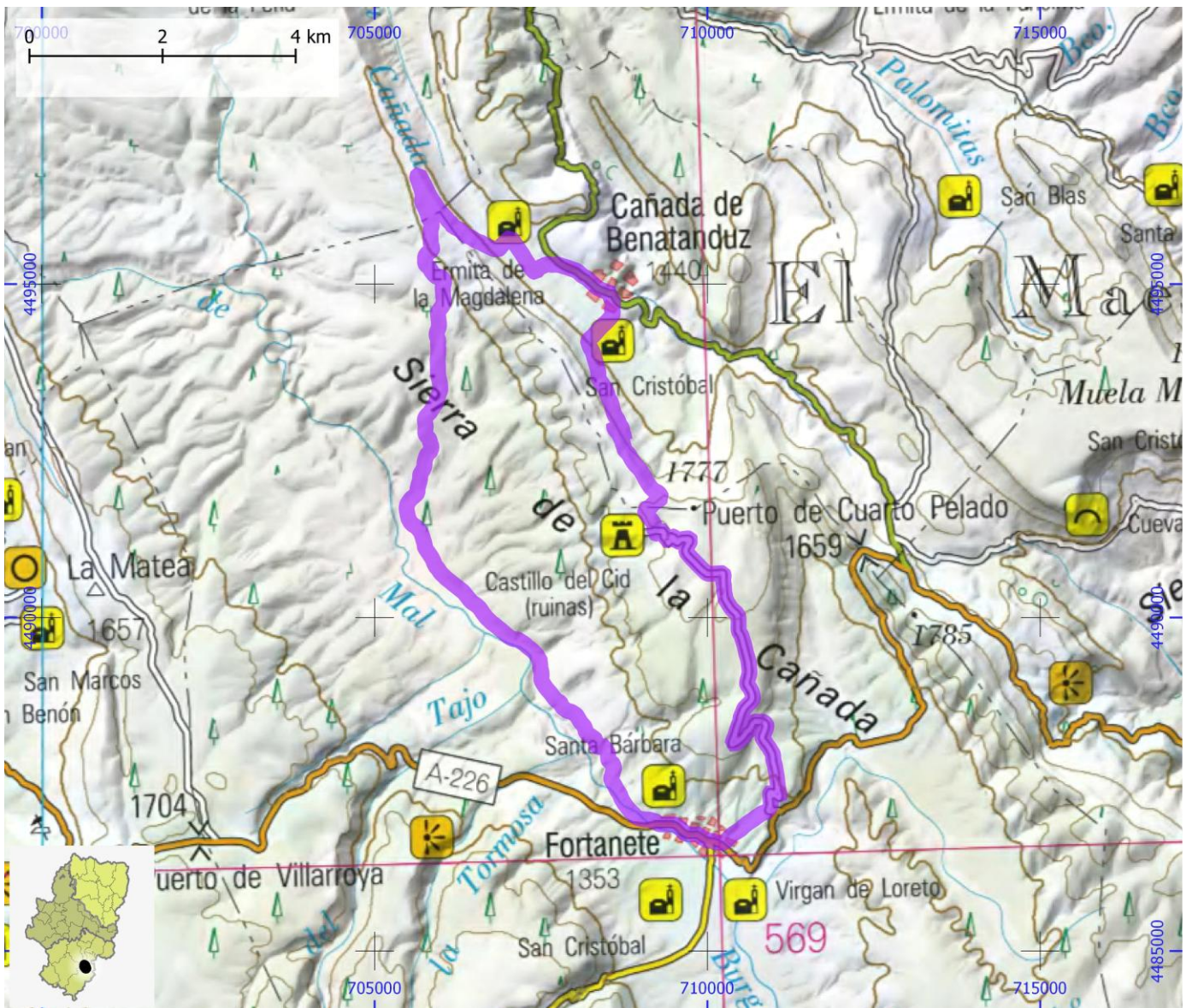
COMARCA Maestrazgo

PROVINCIA Teruel

DIFICULTAD	TIPO DE RECORRIDO	Circular	DESNIVEL DE SUBIDA (m)	640
Roja	SEÑALIZACIÓN	Señalizado	DESNIVEL DE BAJADA (m)	640
	HORARIO	3:20	DISTANCIA HORIZONTAL (km)	29,5

ENLACE WEB 1 <https://aragonbike.turismodearagon.com/ruta/ficha/18>

ENLACE WEB 2 http://www.centrobtmaestrazgo.com/Ruta_1.html



RUTAS BTT

ID OMA

BTT252

NOMBRE Maestrazgo BTT 02. Las Dehesas

ITINERARIO

Fortanete - Puerto de Cuarto Pelado - las Dehesas - Fortanete

CENTRO BTT Maestrazgo

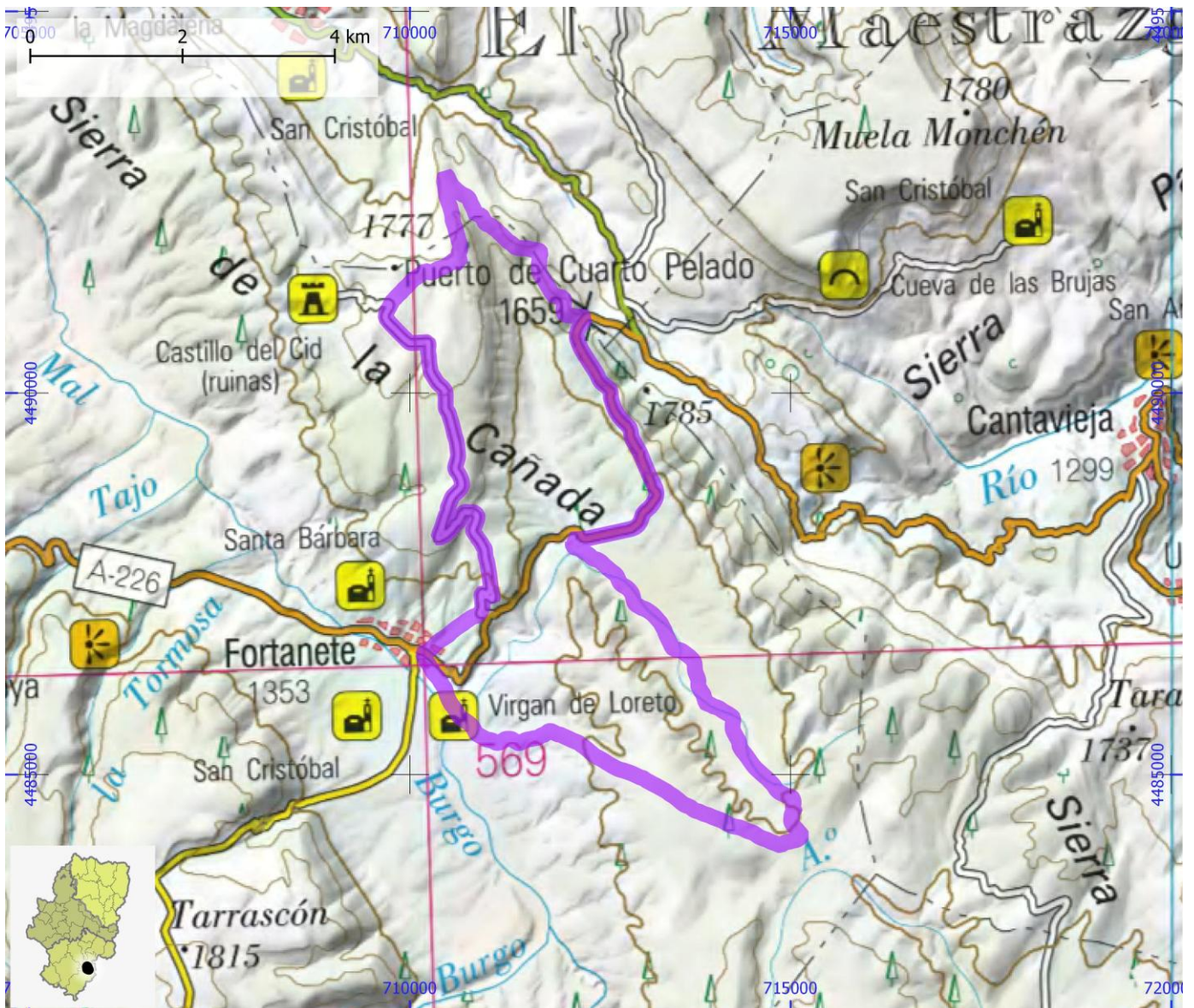
COMARCA Maestrazgo

PROVINCIA Teruel

DIFICULTAD	TIPO DE RECORRIDO	Circular	DESNIVEL DE SUBIDA (m)	620
Roja	SEÑALIZACIÓN	Señalizado	DESNIVEL DE BAJADA (m)	620
	HORARIO	3:10	DISTANCIA HORIZONTAL (km)	27,7

ENLACE WEB 1 <https://aragonbike.turismodearagon.com/ruta/ficha/20>

ENLACE WEB 2 http://www.centrobtmaestrazgo.com/Ruta_2.html



RUTAS BTT

ID OMA

BTT253

NOMBRE Maestrazgo BTT 03. Pinares de Fortanete

ITINERARIO

Fortanete - Puerto Villarroya - San Víctor - Fortanete

CENTRO BTT

Maestrazgo

COMARCA

Gúdar - Javalambre | Maestrazgo

PROVINCIA

Teruel

DIFICULTAD

Negra

TIPO DE RECORRIDO

Circular

SEÑALIZACIÓN

Señalizado

HORARIO

5:20

DESNIVEL DE SUBIDA (m)

860

DESNIVEL DE BAJADA (m)

860

DISTANCIA HORIZONTAL (km)

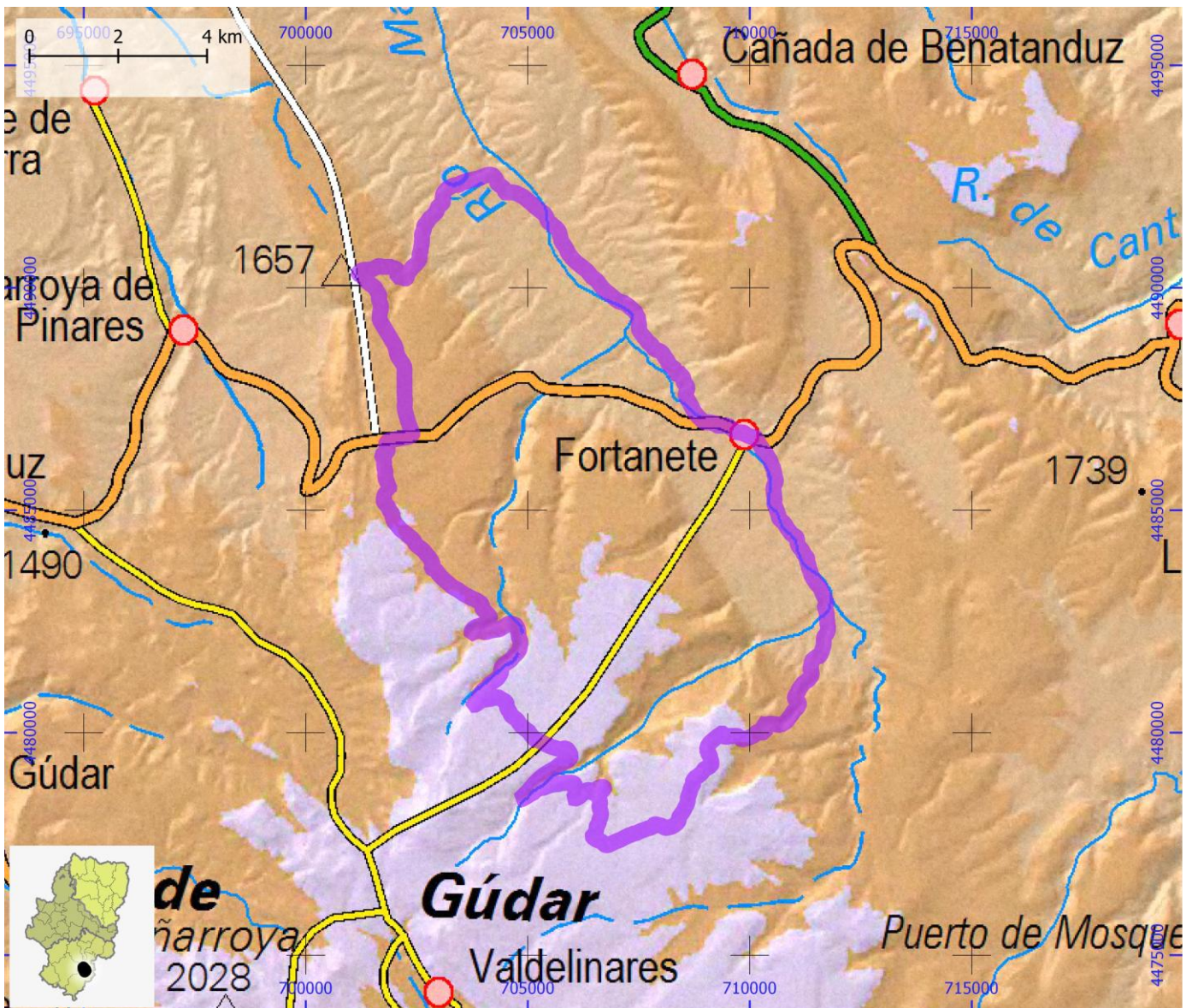
50,0

ENLACE WEB 1

<https://aragonbike.turismodearagon.com/ruta/ficha/192>

ENLACE WEB 2

http://www.centrobtmaestrazgo.com/Ruta_3.html



RUTAS BTT

ID OMA

BTT254

NOMBRE Maestrazgo BTT 04. GR 8 y el Camino de los Pilones

ITINERARIO

Fortanete - La Iglesuela del Cid

CENTRO BTT

Maestrazgo

COMARCA

Maestrazgo

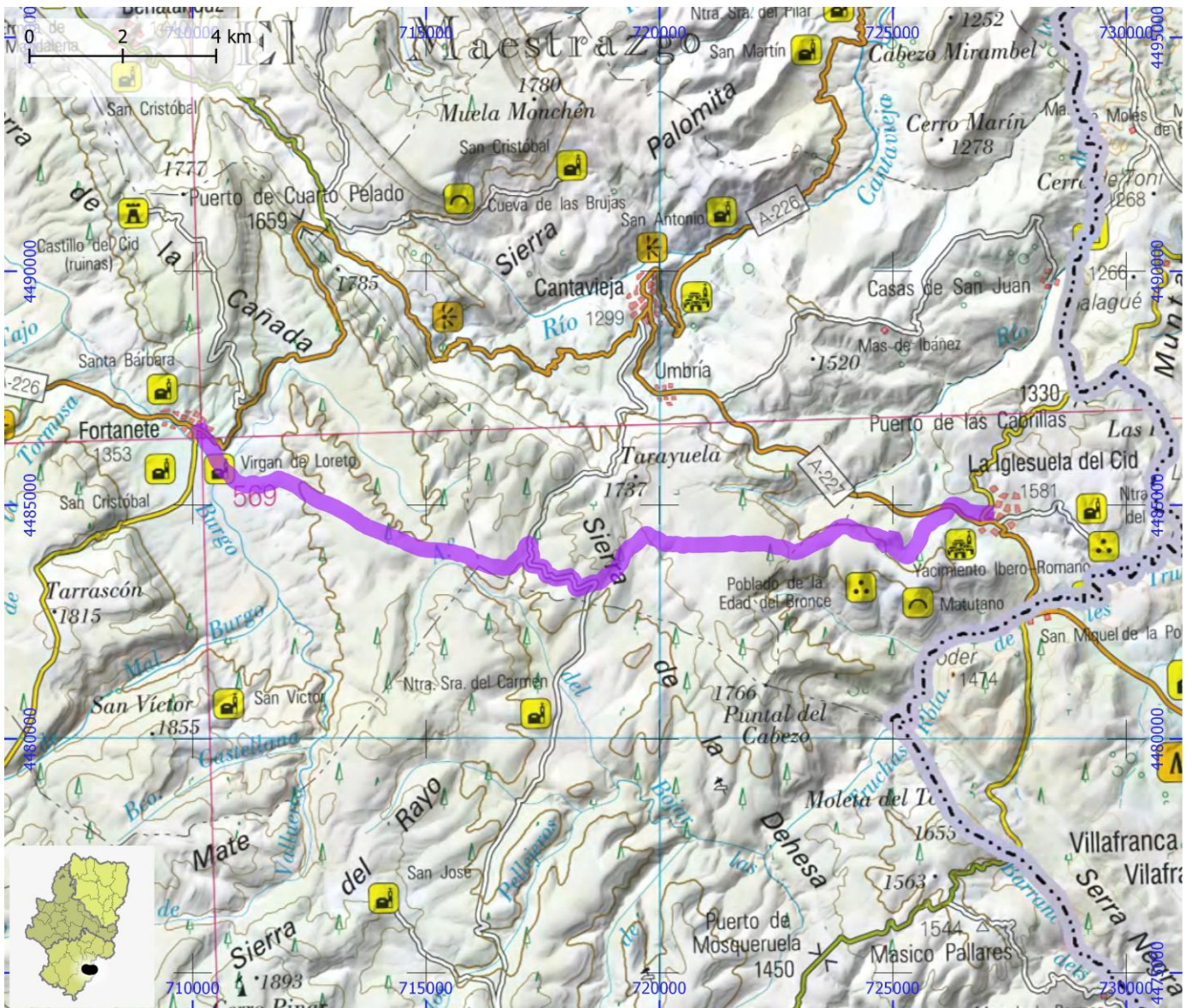
PROVINCIA

Teruel

DIFICULTAD	TIPO DE RECORRIDO	Travesía	DESNIVEL DE SUBIDA (m)	365
Roja	SEÑALIZACIÓN	Señalizado	DESNIVEL DE BAJADA (m)	460
	HORARIO	2:20	DISTANCIA HORIZONTAL (km)	21,3

ENLACE WEB 1 <https://aragonbike.turismodearagon.com/ruta/ficha/21>

ENLACE WEB 2 http://www.centrobtmaestrazgo.com/Ruta_4.html



RUTAS BTT

ID OMA

BTT255

NOMBRE Maestrazgo BTT 05. Barranco de la Tosquilla

ITINERARIO

Iglesuela del Cid - Barranco de la Tosquilla - Iglesiasuela del Cid

CENTRO BTT

Maestrazgo

COMARCA

Maestrazgo

PROVINCIA

Teruel

DIFICULTAD	TIPO DE RECORRIDO	Circular	DESNIVEL DE SUBIDA (m)	540
Roja	SEÑALIZACIÓN	Señalizado	DESNIVEL DE BAJADA (m)	535
	HORARIO	2:30	DISTANCIA HORIZONTAL (km)	21,2

ENLACE WEB 1

<https://aragonbike.turismodearagon.com/ruta/ficha/193>

ENLACE WEB 2

http://www.centrobtmaestrazgo.com/Ruta_5.html



RUTAS BTT

ID OMA

BTT256

NOMBRE Maestrazgo BTT 06. Masadas y Casas de San Juan

ITINERARIO

Cantavieja - afueras de Casas de San Juan - Cantavieja

CENTRO BTT

Maestrazgo

COMARCA

Maestrazgo

PROVINCIA

Teruel

DIFICULTAD

Roja

TIPO DE RECORRIDO

Circular

SEÑALIZACIÓN

Señalizado

HORARIO

3:40

DESNIVEL DE SUBIDA (m)

665

DESNIVEL DE BAJADA (m)

665

DISTANCIA HORIZONTAL (km)

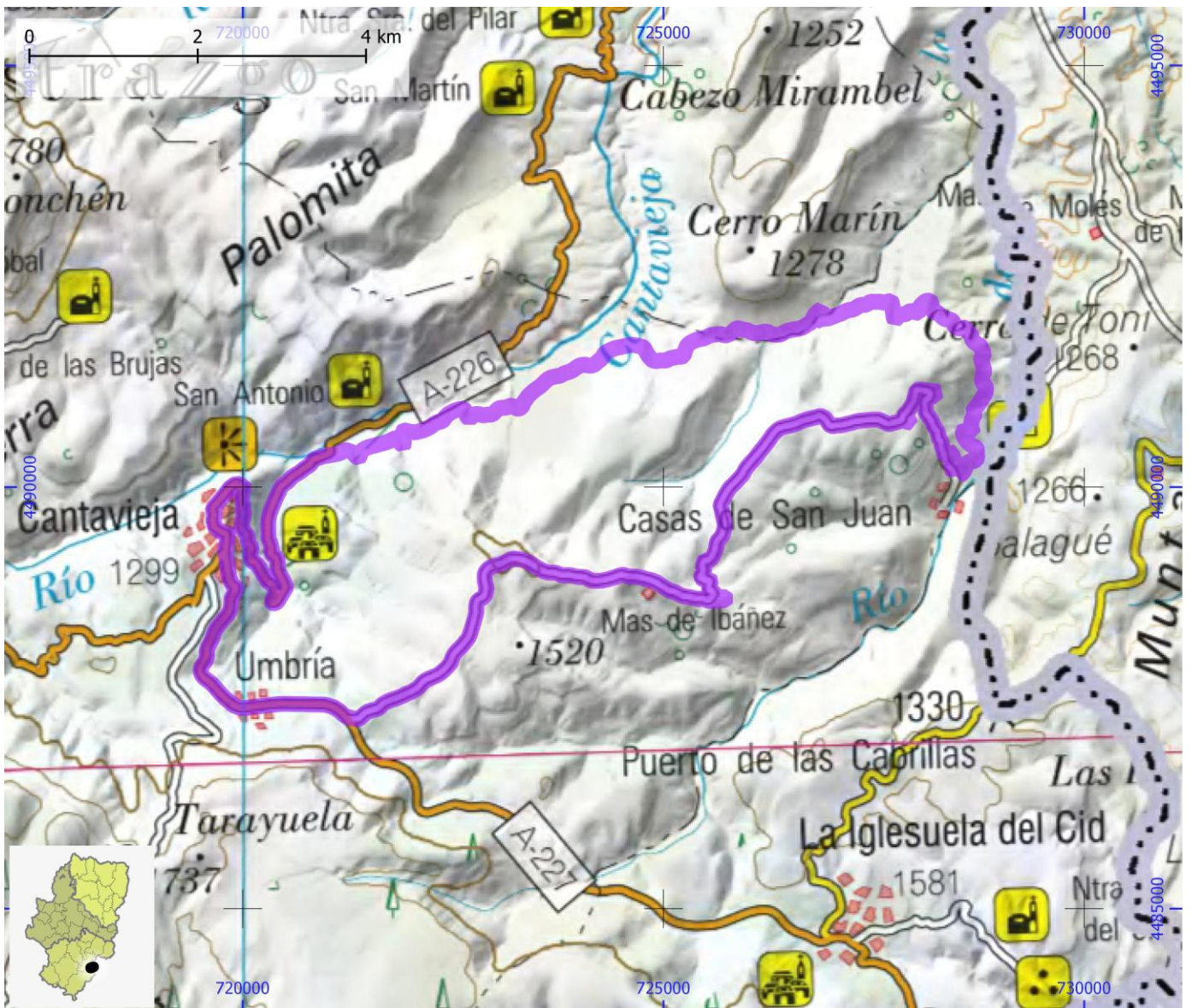
32,7

ENLACE WEB 1

<https://aragonbike.turismodearagon.com/ruta/ficha/22>

ENLACE WEB 2

http://www.centrobtmaestrazgo.com/Ruta_6.html



RUTAS BTT

ID OMA

BTT257

NOMBRE Maestrazgo BTT 07. Ruta del Agua

ITINERARIO

Cuevas de Cañart - Bco. de Valdepuertas - Molinos - Grutas de Cristal - Cuevas de Cañart

CENTRO BTT

Maestrazgo

COMARCA

Maestrazgo

PROVINCIA

Teruel

DIFICULTAD

Roja

TIPO DE RECORRIDO

Circular

SEÑALIZACIÓN

Señalizado

HORARIO

4:15

DESNIVEL DE SUBIDA (m)

900

DESNIVEL DE BAJADA (m)

895

DISTANCIA HORIZONTAL (km)

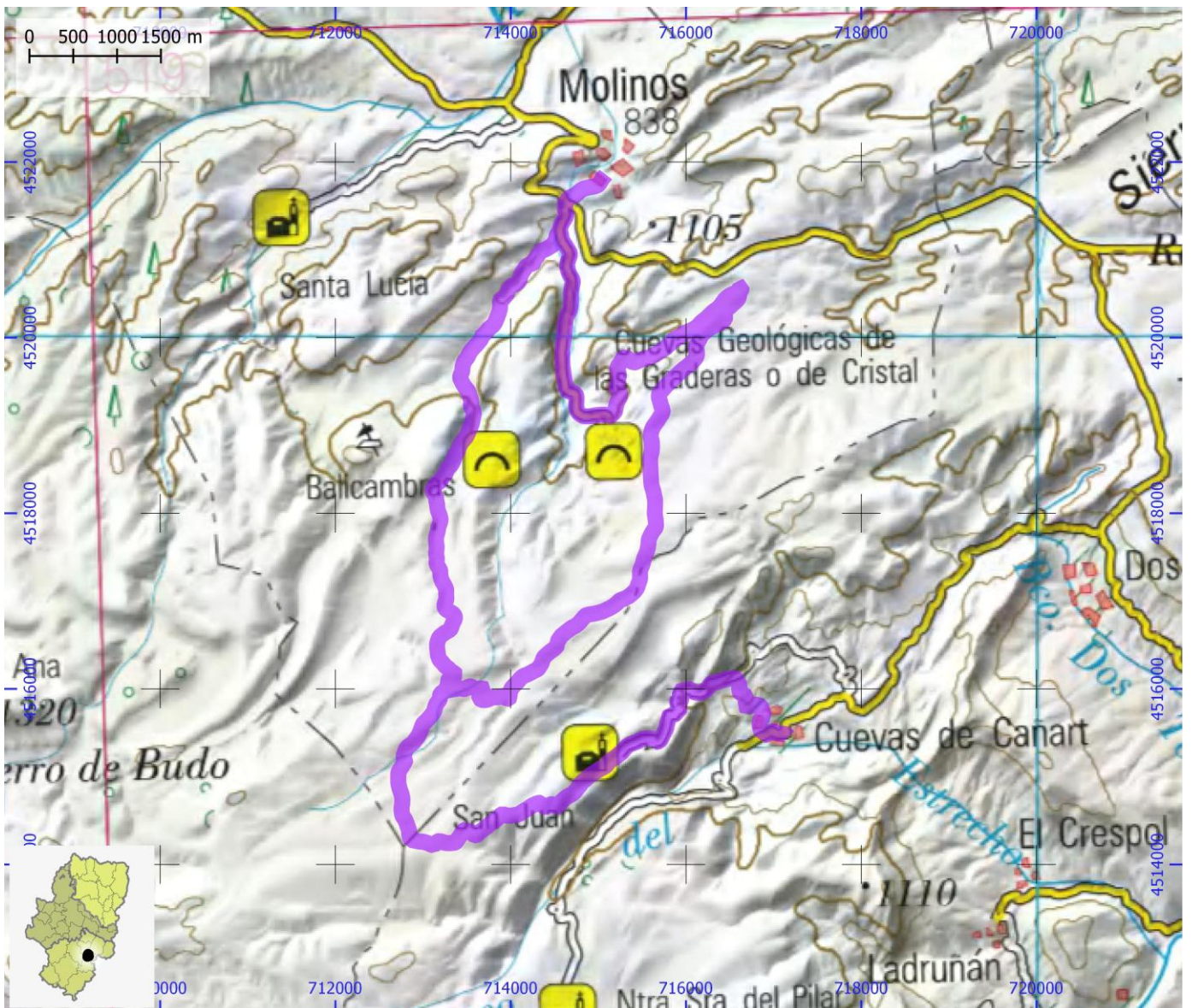
36,4

ENLACE WEB 1

<https://aragonbike.turismodearagon.com/ruta/ficha/248>

ENLACE WEB 2

http://www.centrobtmaestrazgo.com/Ruta_7.html



RUTAS BTT

ID OMA

BTT258

NOMBRE Maestrazgo BTT 08. Sierra de la Garrocha

ITINERARIO

Cuevas de Cañart - afueras de Ladruñán - afueras de La Algecira - El Higueral - Salto de San Juan - Cuevas de Cañart

CENTRO BTT

Maestrazgo

COMARCA

Andorra - Sierra de Arcos | Maestrazgo

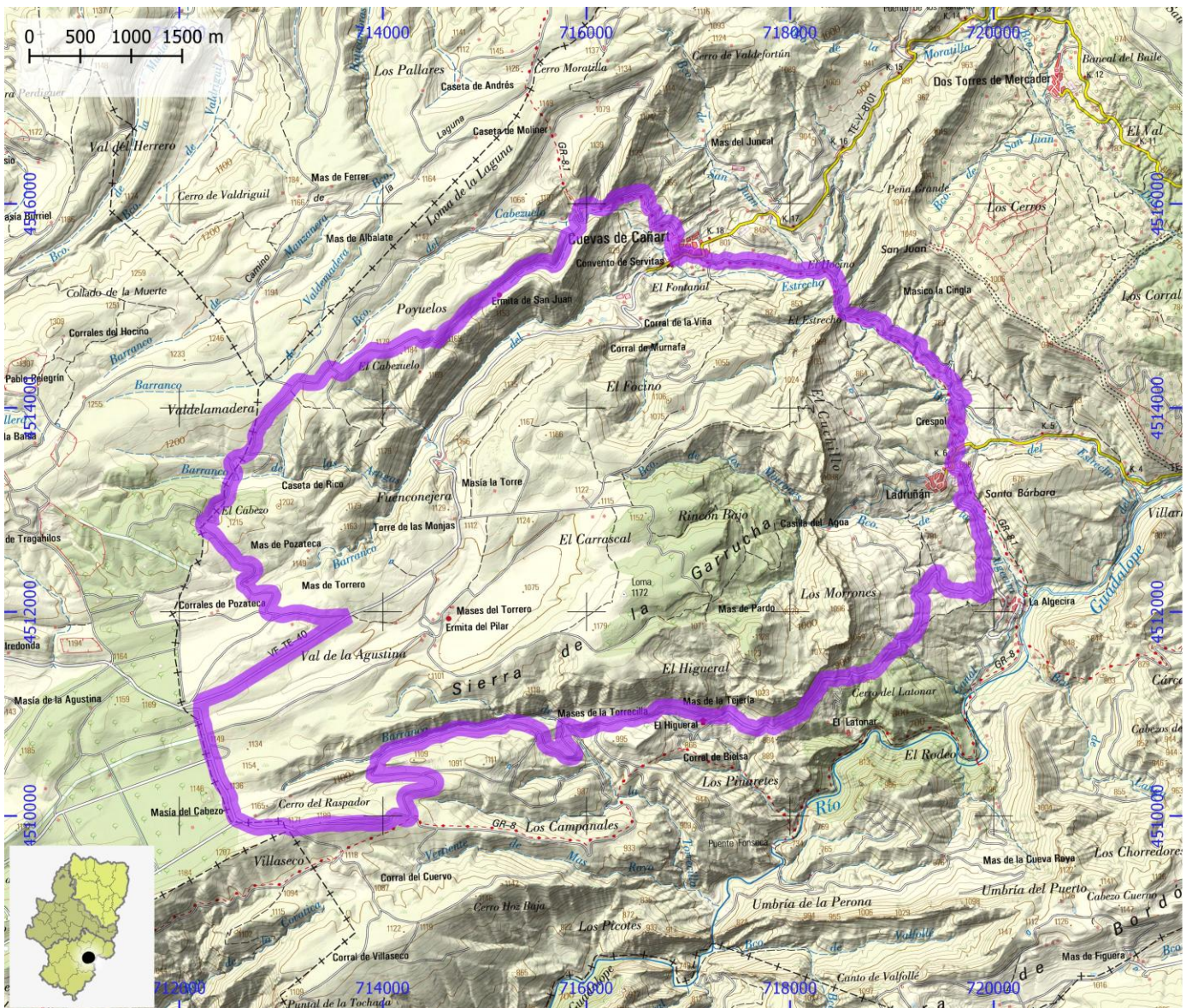
PROVINCIA

Teruel

DIFICULTAD	TIPO DE RECORRIDO	Circular	DESNIVEL DE SUBIDA (m)	865
Roja	SEÑALIZACIÓN	Señalizado	DESNIVEL DE BAJADA (m)	860
	HORARIO	3:45	DISTANCIA HORIZONTAL (km)	30,2

ENLACE WEB 1 <https://aragonbike.turismodearagon.com/ruta/ficha/194>

ENLACE WEB 2 http://www.centrobtmaestrazgo.com/Ruta_8.html



RUTAS BTT

ID OMA

BTT259

NOMBRE Maestrazgo BTT 09. Hoces del Guadalope

ITINERARIO

Cuevas de Cañart - Ladruñán - El Higueral - Puente del Vado - Las Fábricas - Puerto de Villarluego - Villarluego - Muela Carrascosa - La Algecira - Cuevas de Cañart

CENTRO BTT Maestrazgo

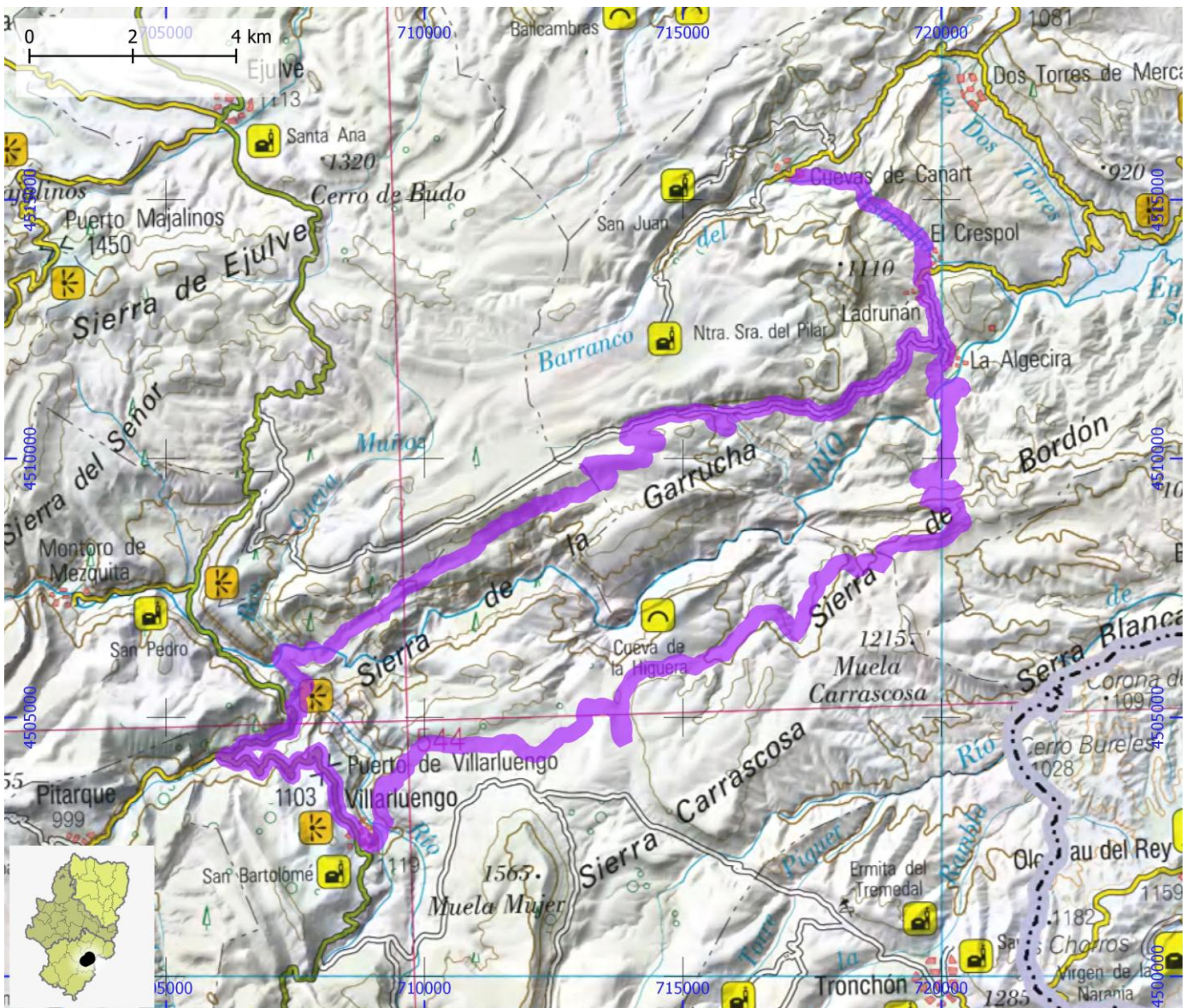
COMARCA Maestrazgo

PROVINCIA Teruel

DIFICULTAD	TIPO DE RECORRIDO	Circular	DESNIVEL DE SUBIDA (m)	2125
Negra	SEÑALIZACIÓN	Señalizado	DESNIVEL DE BAJADA (m)	2135
	HORARIO	8:35	DISTANCIA HORIZONTAL (km)	67,0

ENLACE WEB 1 <https://aragonbike.turismodearagon.com/ruta/ficha/207>

ENLACE WEB 2 http://www.centrobtmaestrazgo.com/Ruta_9.html



RUTAS BTT

ID OMA

BTT260

NOMBRE Maestrazgo BTT 10. Sierra de los Caballos - Santolea

ITINERARIO

Cuevas de Cañart - La Moratilla - Castellote - Santolea - Cuevas de Cañart

CENTRO BTT

Maestrazgo

COMARCA

Maestrazgo

PROVINCIA

Teruel

DIFICULTAD

Roja

TIPO DE RECORRIDO

Circular

SEÑALIZACIÓN

Señalizado

HORARIO

4:30

DESNIVEL DE SUBIDA (m)

910

DESNIVEL DE BAJADA (m)

925

DISTANCIA HORIZONTAL (km)

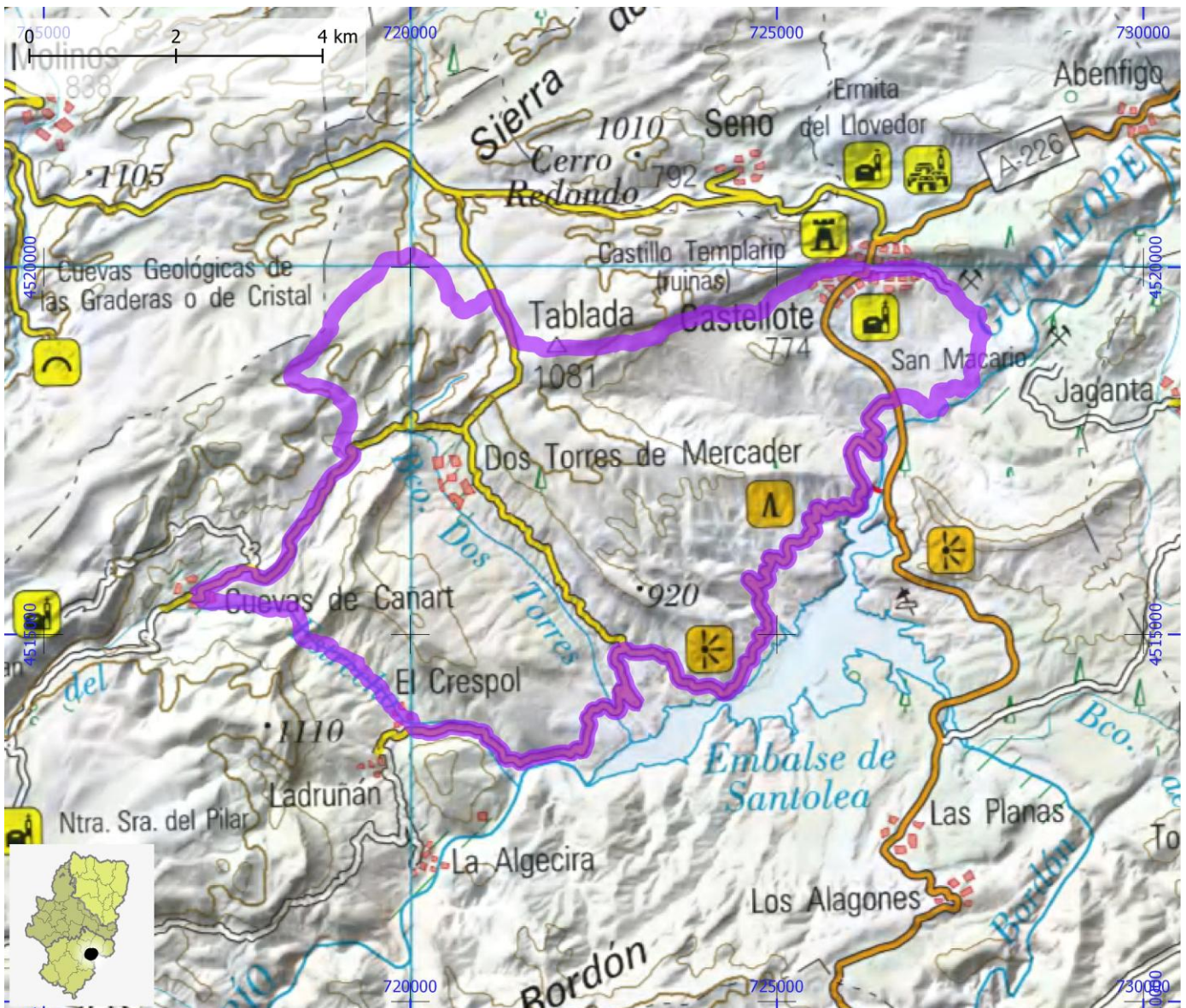
38,5

ENLACE WEB 1

<https://aragonbike.turismodearagon.com/ruta/ficha/19>

ENLACE WEB 2

http://www.centrobtmaestrazgo.com/Ruta_10.html



RUTAS BTT

ID OMA

BTT261

NOMBRE Maestrazgo BTT. Enlace Ruta 1 - Pitarque - Ruta 9

ITINERARIO

Maestrazgo BTT 09 - Pitarque - Ermita de la Madalena - Maestrazgo BTT 01

CENTRO BTT

Maestrazgo

COMARCA

Maestrazgo

PROVINCIA

Teruel

DIFICULTAD

Roja

TIPO DE RECORRIDO

Travesía

SEÑALIZACIÓN

Señalizado

HORARIO

1:45

DESNIVEL DE SUBIDA (m)

810

DESNIVEL DE BAJADA (m)

210

DISTANCIA HORIZONTAL (km)

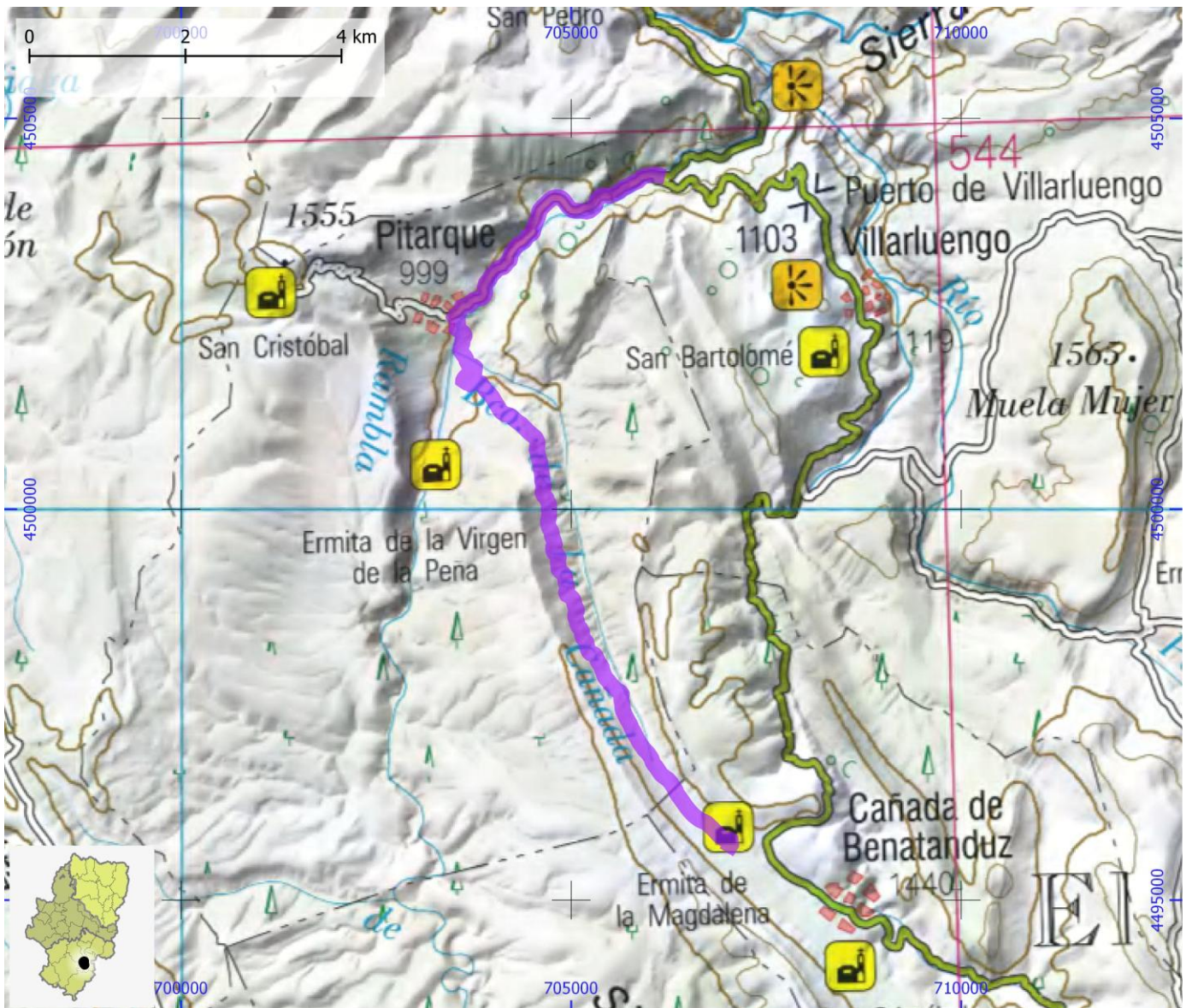
12,5

ENLACE WEB 1

<https://aragonbike.turismodearagon.com/ruta/ficha/23>

ENLACE WEB 2

http://www.centrobtmaestrazgo.com/enlace_ruta_1.html



RUTAS BTT

ID OMA

BTT262

NOMBRE Maestrazgo BTT. Variante a Mirambel

ITINERARIO

Variante de Mirambel a Maestrazgo BTT 06

CENTRO BTT Maestrazgo

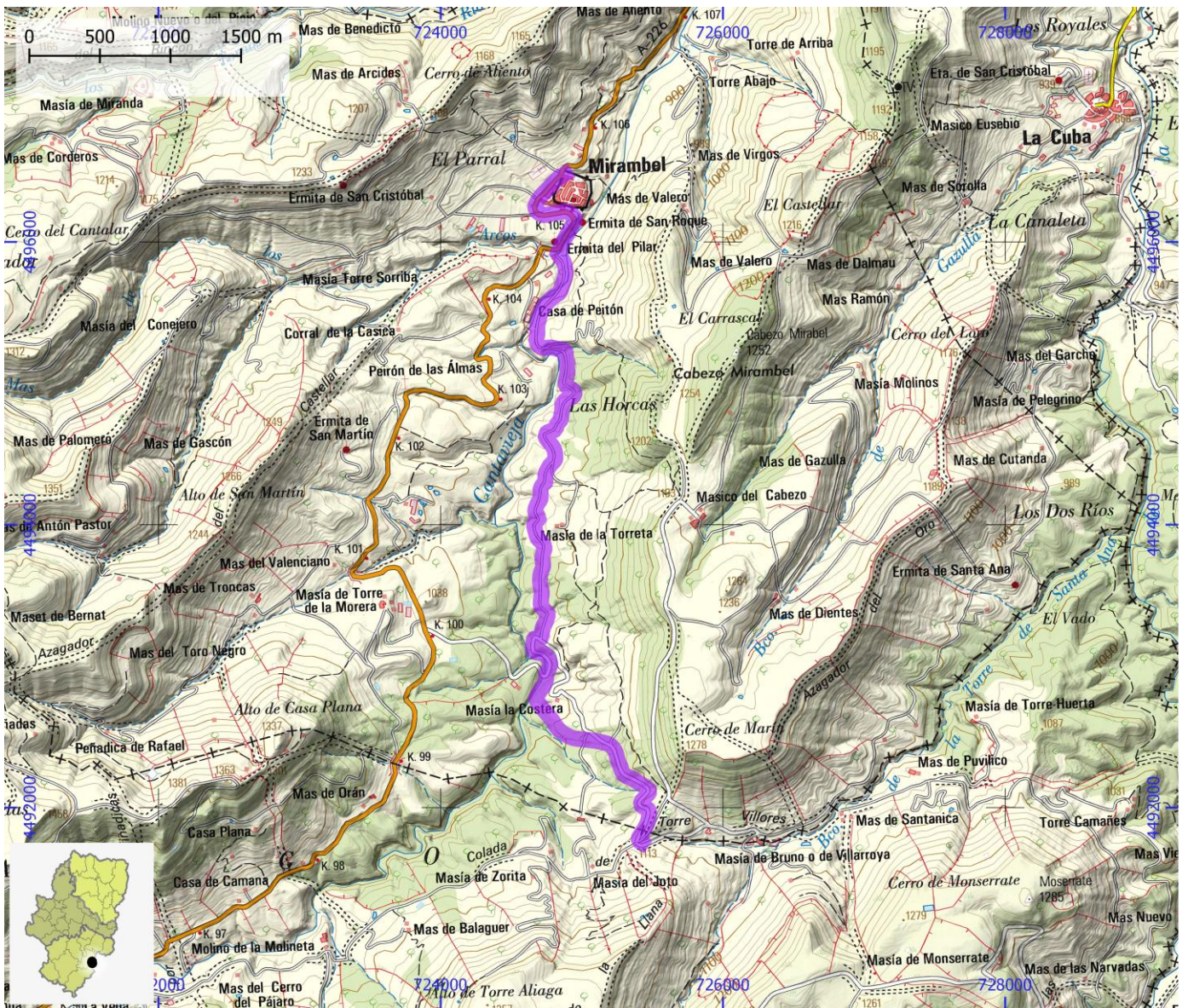
COMARCA Maestrazgo

PROVINCIA Teruel

DIFICULTAD	TIPO DE RECORRIDO	Travesía	DESNIVEL DE SUBIDA (m)	250
Roja	SEÑALIZACIÓN	Señalizado	DESNIVEL DE BAJADA (m)	65
	HORARIO	0:45	DISTANCIA HORIZONTAL (km)	6,4

ENLACE WEB 1 <https://aragonbike.turismodearagon.com/ruta/ficha/25>

ENLACE WEB 2 http://www.centrobtmaestrazgo.com/Variante_ruta_6.html



RUTAS BTT

ID OMA

BTT263

NOMBRE Maestrazgo BTT. Variante de Cantavieja

ITINERARIO

Variante de Cantavieja a Maestrazgo BTT 04

CENTRO BTT

Maestrazgo

COMARCA

Maestrazgo

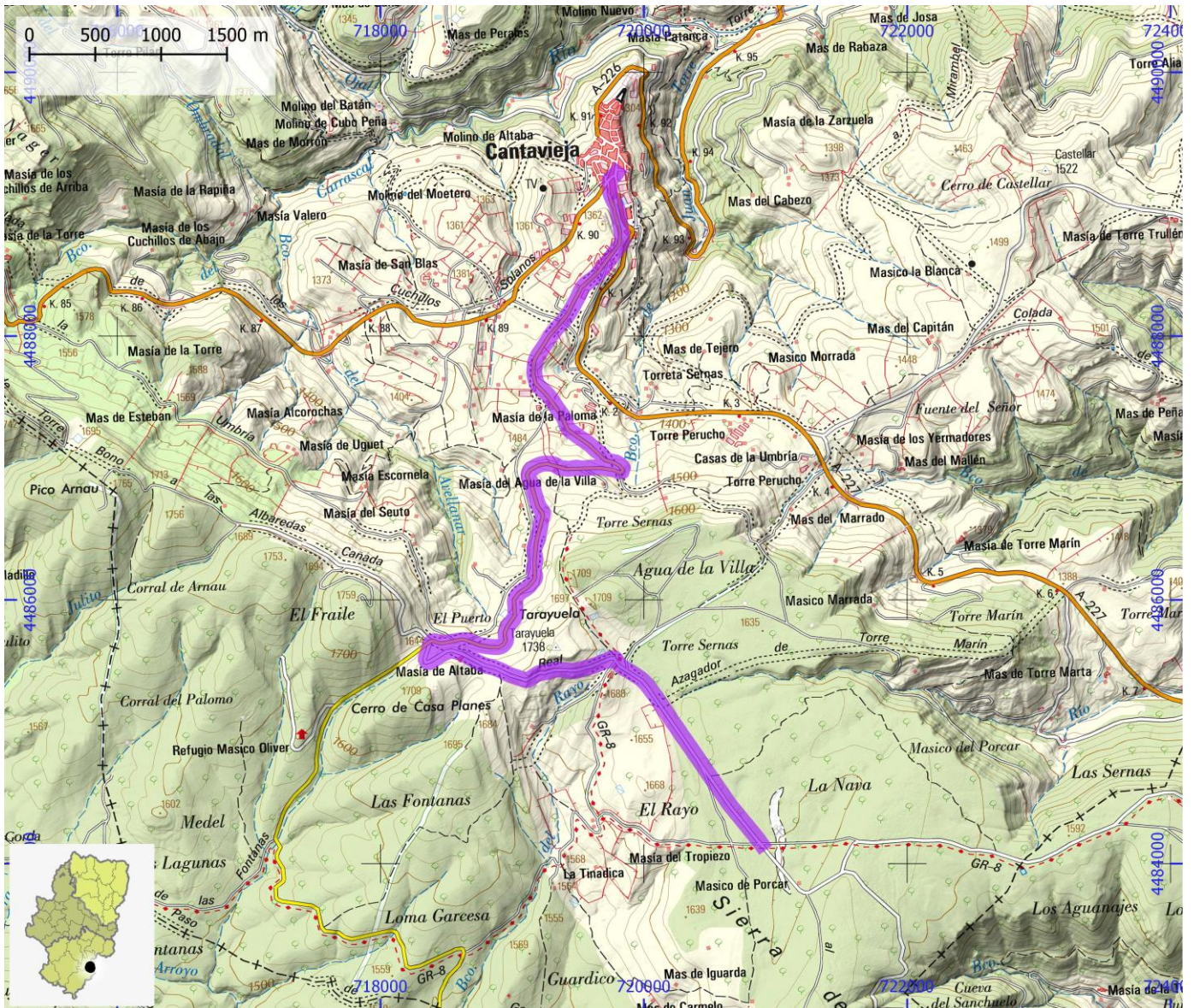
PROVINCIA

Teruel

DIFICULTAD	TIPO DE RECORRIDO	Travesía	DESNIVEL DE SUBIDA (m)	385
Roja	SEÑALIZACIÓN	Señalizado	DESNIVEL DE BAJADA (m)	55
	HORARIO	1:00	DISTANCIA HORIZONTAL (km)	9,1

ENLACE WEB 1 <https://aragonbike.turismodearagon.com/ruta/ficha/24>

ENLACE WEB 2 http://www.centrobtmaestrazgo.com/Variante_ruta_4.html



RUTAS BTT

ID OMA

BTT264

NOMBRE Norte Teruel BTT 01. Masadas Ejulve

ITINERARIO

Ejulve - Río Guadalopillo - Masía Burriel - Las Cerradas - Masía Los Barrancos - Masía Los Vaciones - Collado Frío - Ejulve

CENTRO BTT

Norte Teruel

COMARCA

Andorra - Sierra de Arcos

PROVINCIA

Teruel

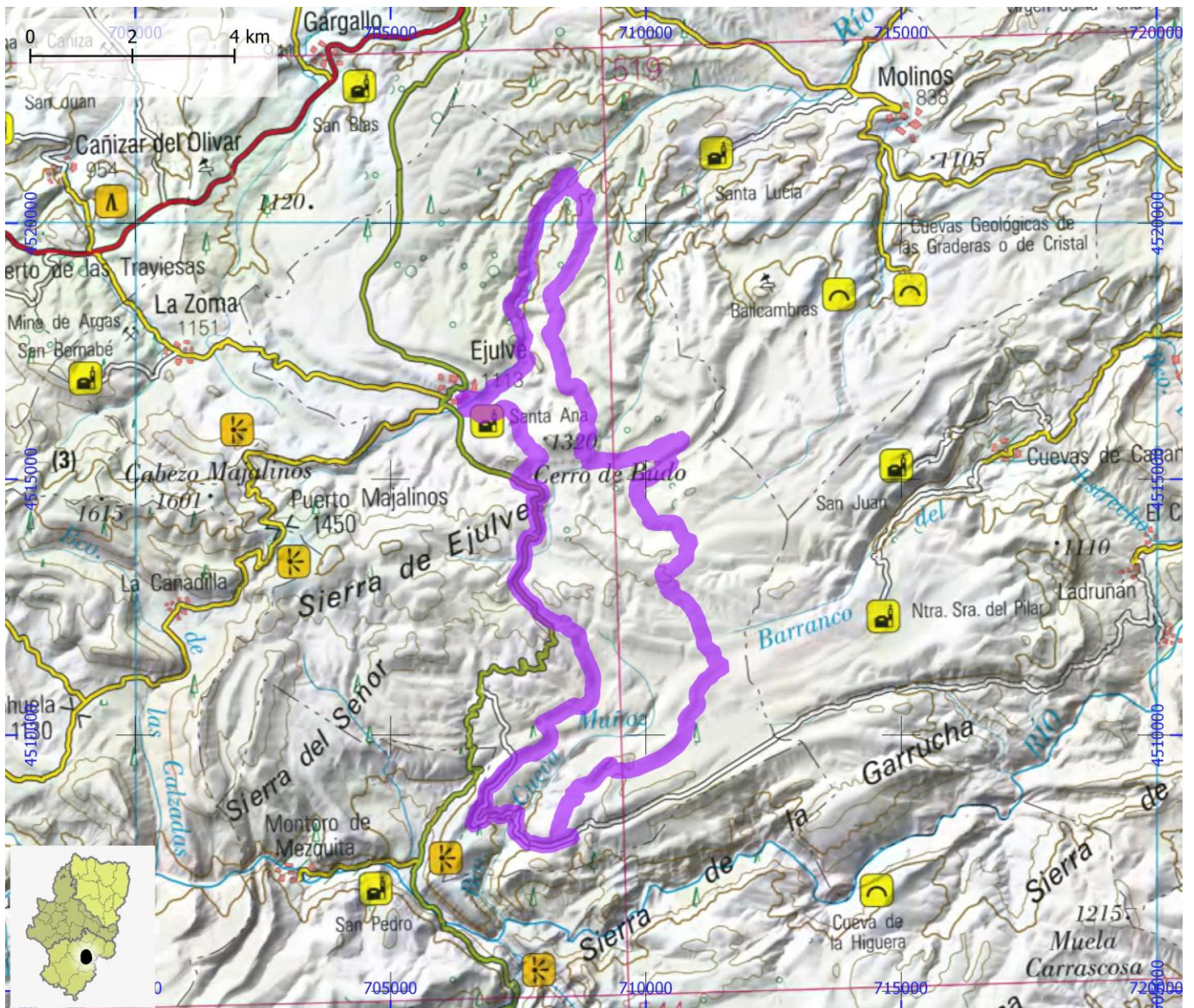
DIFICULTAD	TIPO DE RECORRIDO	Circular	DESNIVEL DE SUBIDA (m)	1110
Roja	SEÑALIZACIÓN	Señalizado	DESNIVEL DE BAJADA (m)	1110
	HORARIO	5:15	DISTANCIA HORIZONTAL (km)	44,5

ENLACE WEB 1

<https://aragonbike.turismodearagon.com/ruta/ficha/101>

ENLACE WEB 2

<http://adibama.es/btt/pdfs/Ruta1.pdf>



RUTAS BTT

ID OMA

BTT265

NOMBRE Norte Teruel BTT 02. Sierra Majalinos

ITINERARIO

Ejolve - Río Guadalopillo - Masía Burriel - Masía Los Barrancos - Puerto Majalinos - Ejolve

CENTRO BTT

Norte Teruel

COMARCA

Andorra - Sierra de Arcos | Cuencas Mineras

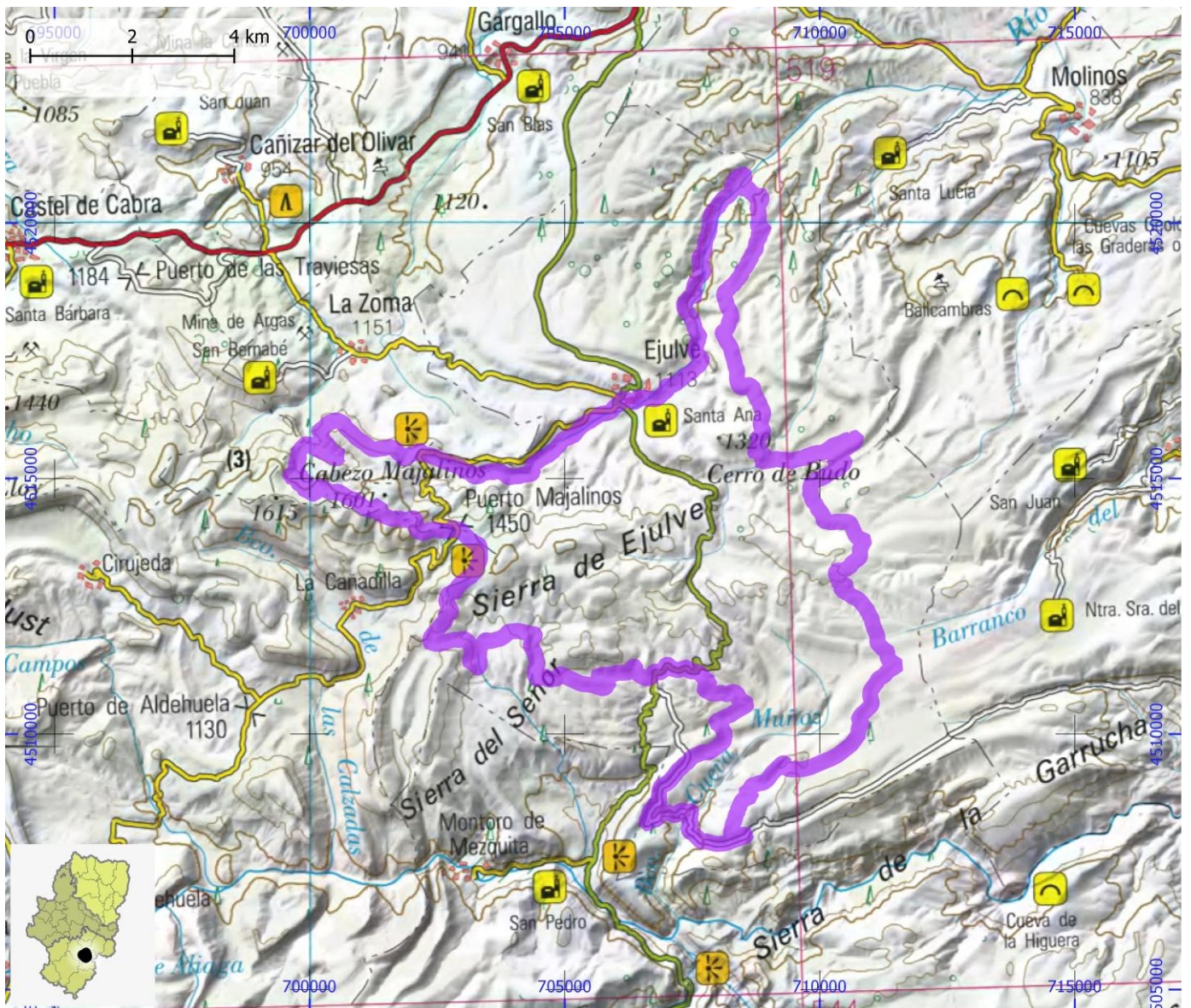
PROVINCIA

Teruel

DIFICULTAD	TIPO DE RECORRIDO	Circular	DESNIVEL DE SUBIDA (m)	1535
Negra	SEÑALIZACIÓN	Señalizado	DESNIVEL DE BAJADA (m)	1530
	HORARIO	7:20	DISTANCIA HORIZONTAL (km)	62,6

ENLACE WEB 1 <https://aragonbike.turismodearagon.com/ruta/ficha/102>

ENLACE WEB 2 <http://adibama.es/btt/pdfs/Ruta2.pdf>



RUTAS BTT

ID OMA

BTT266

NOMBRE Norte Teruel BTT 03. Vuelta la Muela

ITINERARIO

Crivillén - Alto de la Muela - Esterciel - Monasterio de Santa María del Olivar - Río Esterciel - Crivillén

CENTRO BTT

Norte Teruel

COMARCA

Andorra - Sierra de Arcos | Bajo Aragón

PROVINCIA

Teruel

DIFICULTAD

Azul

TIPO DE RECORRIDO

Circular

SEÑALIZACIÓN

Señalizado

HORARIO

2:50

DESNIVEL DE SUBIDA (m)

565

DESNIVEL DE BAJADA (m)

565

DISTANCIA HORIZONTAL (km)

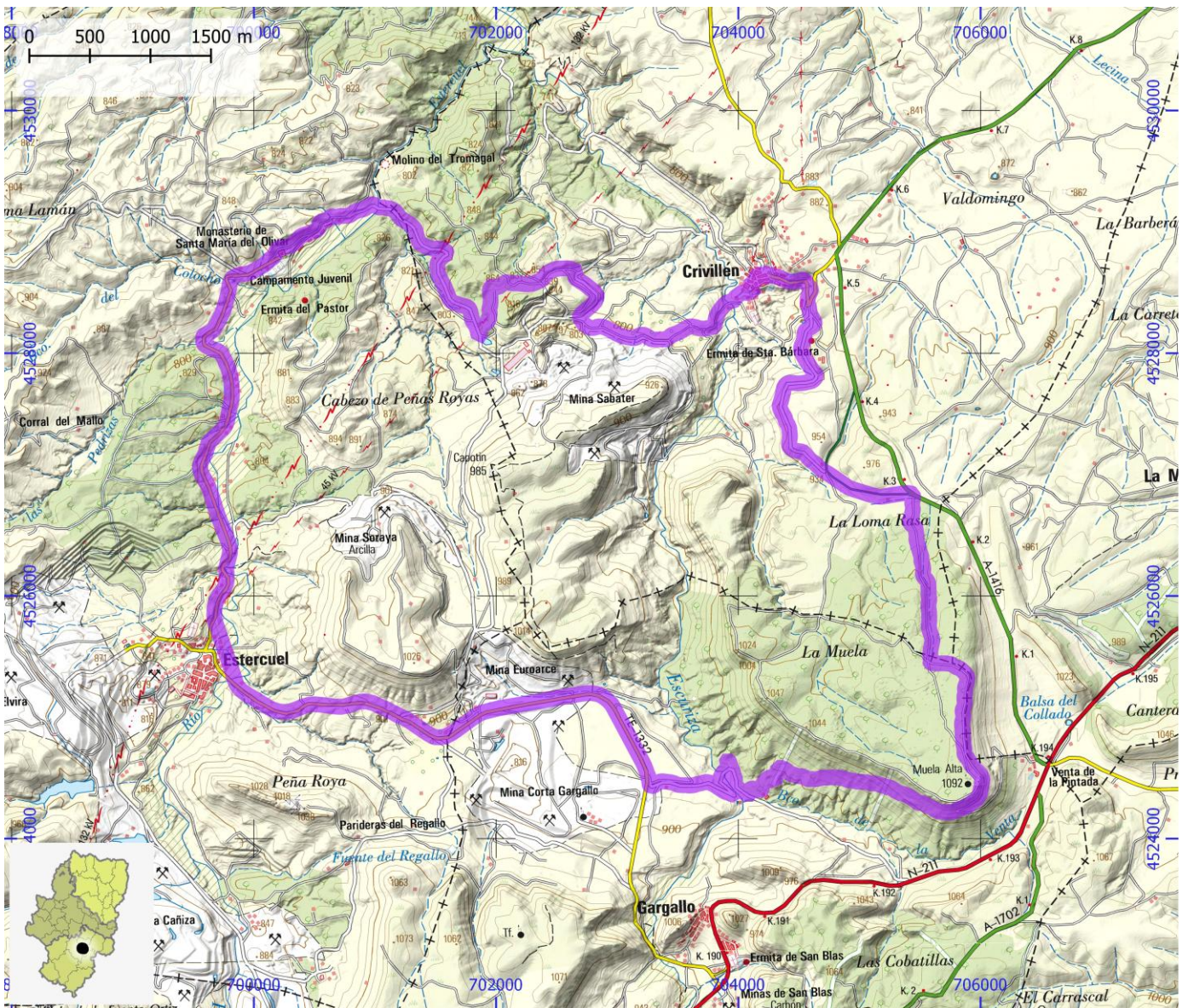
24,4

ENLACE WEB 1

<https://aragonbike.turismodearagon.com/ruta/ficha/103>

ENLACE WEB 2

<http://adibama.es/btt/pdfs/Ruta3.pdf>



RUTAS BTT

ID OMA

BTT267

NOMBRE Norte Teruel BTT 04. Barranco la Hoz-La Silleta

ITINERARIO

Albalate del Arzobispo - Puerto de la Calzada - Mases de los Viejos - Pico Coronas - Mirador de la Silleta - Albalate del Arzobispo

CENTRO BTT Norte Teruel

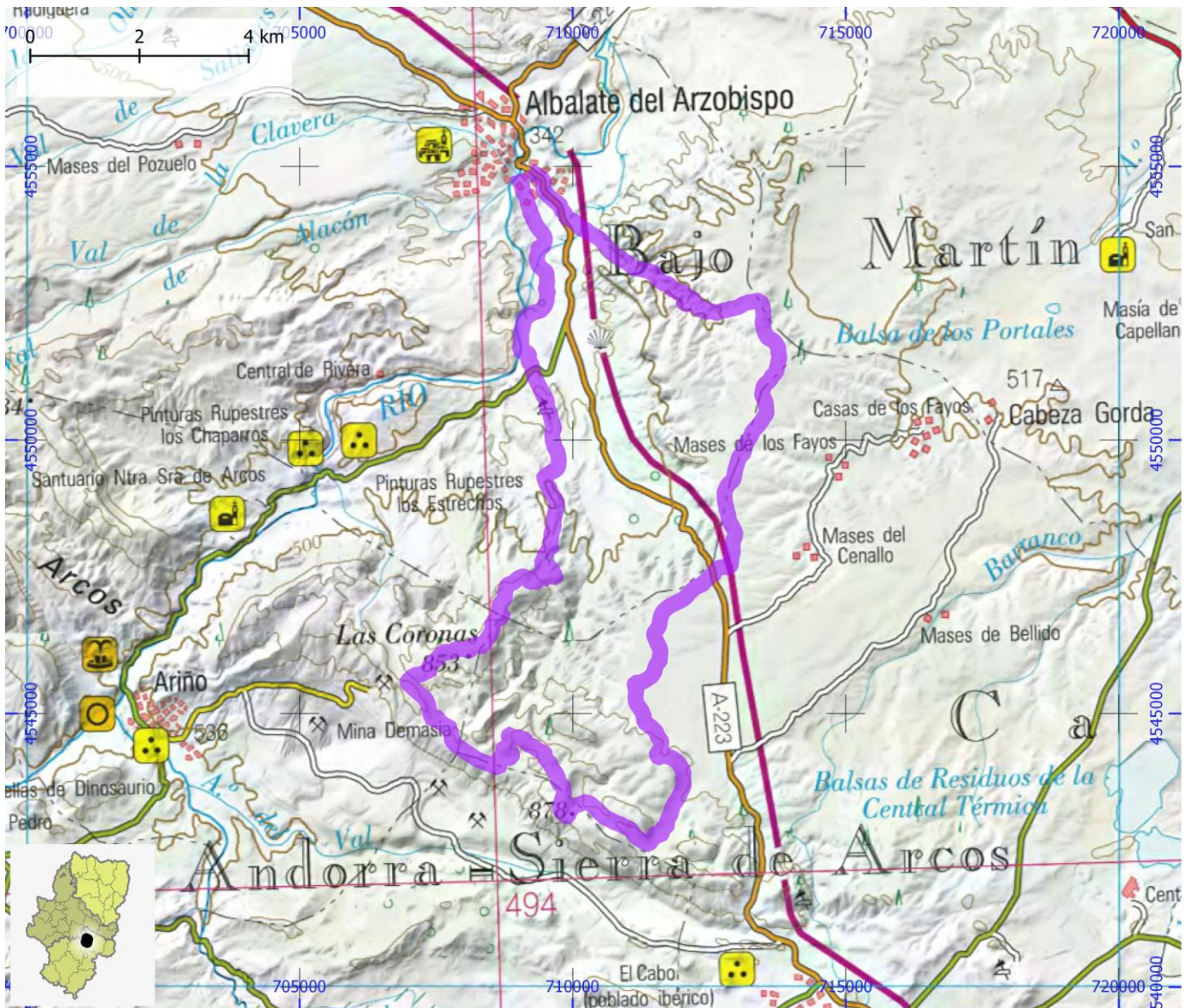
COMARCA Andorra - Sierra de Arcos | Bajo Martín

PROVINCIA Teruel

DIFICULTAD	TIPO DE RECORRIDO	Circular	DESNIVEL DE SUBIDA (m)	720
Roja	SEÑALIZACIÓN	Señalizado	DESNIVEL DE BAJADA (m)	740
	HORARIO	4:15	DISTANCIA HORIZONTAL (km)	39,2

ENLACE WEB 1 <https://aragonbike.turismodearagon.com/ruta/ficha/105>

ENLACE WEB 2 <http://adibama.es/btt/pdfs/Ruta4.pdf>



RUTAS BTT

ID OMA

BTT268

NOMBRE Norte Teruel BTT 05A. Sierra Arcos A Albalate Albalate

ITINERARIO

Albalate del Arzobispo - Puerto de la Calzada - Andorra - Alloza - Ariño - Pico Coronas - Mirador de la Silleta - Albalate del Arzobispo

CENTRO BTT Norte Teruel

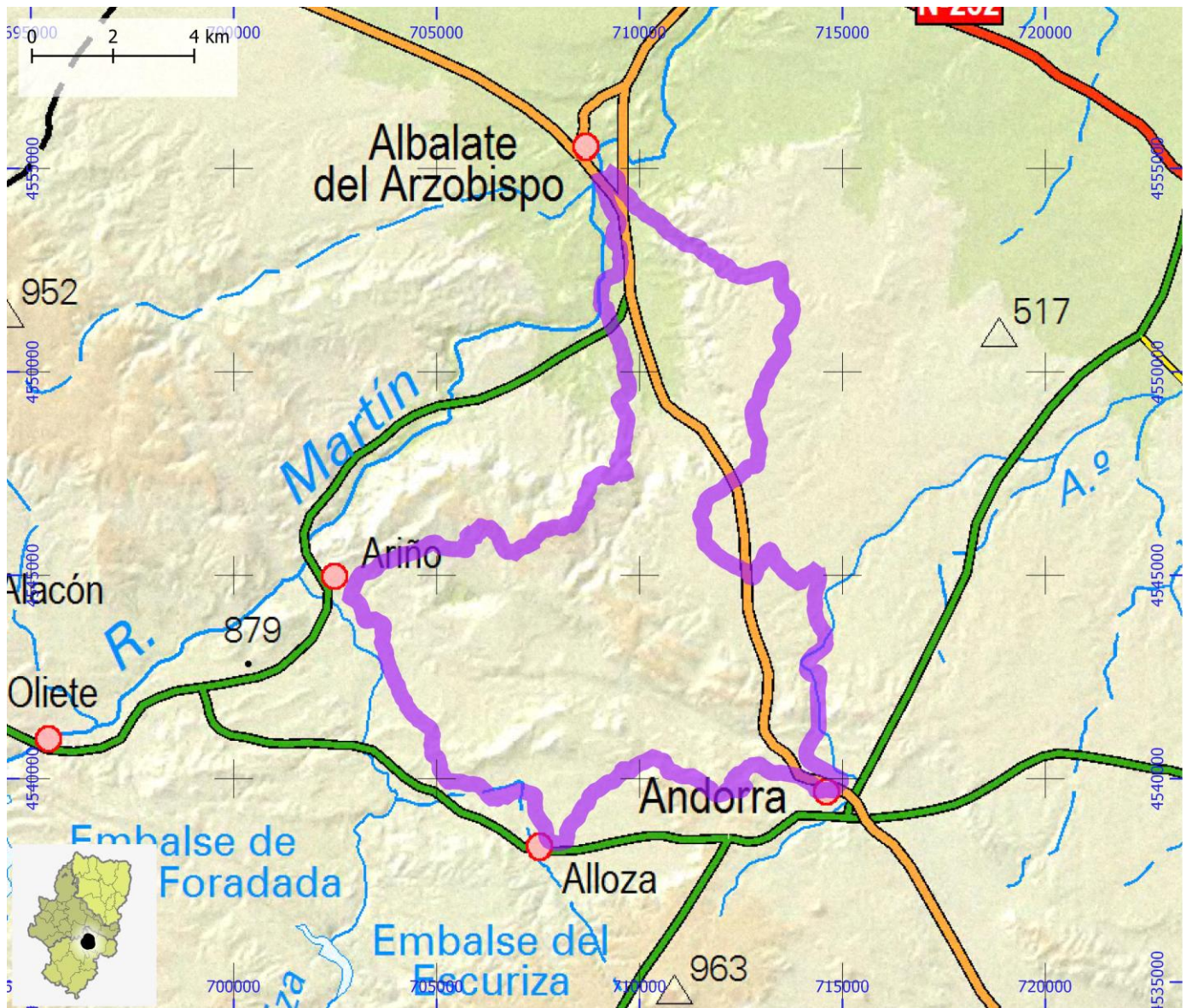
COMARCA Andorra - Sierra de Arcos | Bajo Martín

PROVINCIA Teruel

DIFICULTAD	TIPO DE RECORRIDO	Circular	DESNIVEL DE SUBIDA (m)	1005
Negra	SEÑALIZACIÓN	Señalizado	DESNIVEL DE BAJADA (m)	1030
	HORARIO	6:45	DISTANCIA HORIZONTAL (km)	64,5

ENLACE WEB 1 <https://aragonbike.turismodearagon.com/ruta/ficha/106>

ENLACE WEB 2 <http://adibama.es/btt/pdfs/Ruta5.pdf>



RUTAS BTT

ID OMA

BTT269

NOMBRE Norte Teruel BTT 06. Gran Travesía del Bajo Martín

ITINERARIO

Albalate del Arzobispo - Vinaceite - Almochuel - Azaila - La Puebla de Híjar - Jatiel - Castelnou - Samper de Calanda - Híjar - Urrea de Gaén - Albalate del Arzobispo

CENTRO BTT Norte Teruel

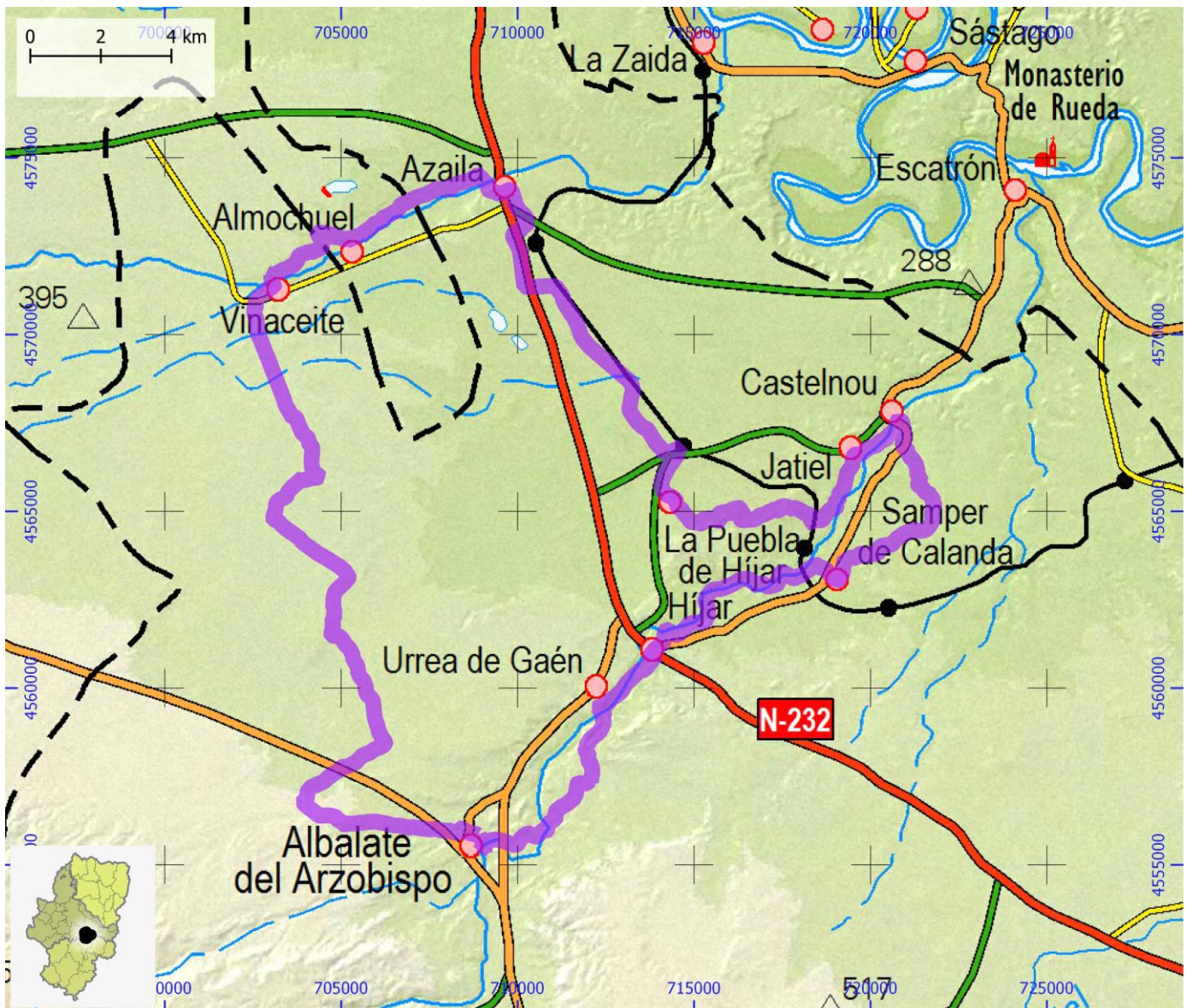
COMARCA Bajo Martín | Campo de Belchite

PROVINCIA Teruel | Zaragoza

DIFICULTAD	TIPO DE RECORRIDO	Circular	DESNIVEL DE SUBIDA (m)	605
Negra	SEÑALIZACIÓN	Señalizado	DESNIVEL DE BAJADA (m)	615
	HORARIO	7:40	DISTANCIA HORIZONTAL (km)	81,5

ENLACE WEB 1 <https://aragonbike.turismodearagon.com/ruta/ficha/108>

ENLACE WEB 2 <http://adibama.es/btt/pdfs/Ruta6.pdf>



RUTAS BTT

ID OMA

BTT270

NOMBRE Norte Teruel BTT 07. Loma Regadio Ribera Martin

ITINERARIO

Híjar - Urrea de Gaén - Albalate del Arzobispo - La Lobera - Jatiel - Castelnou - Samper de Calanda - Híjar

CENTRO BTT Norte Teruel

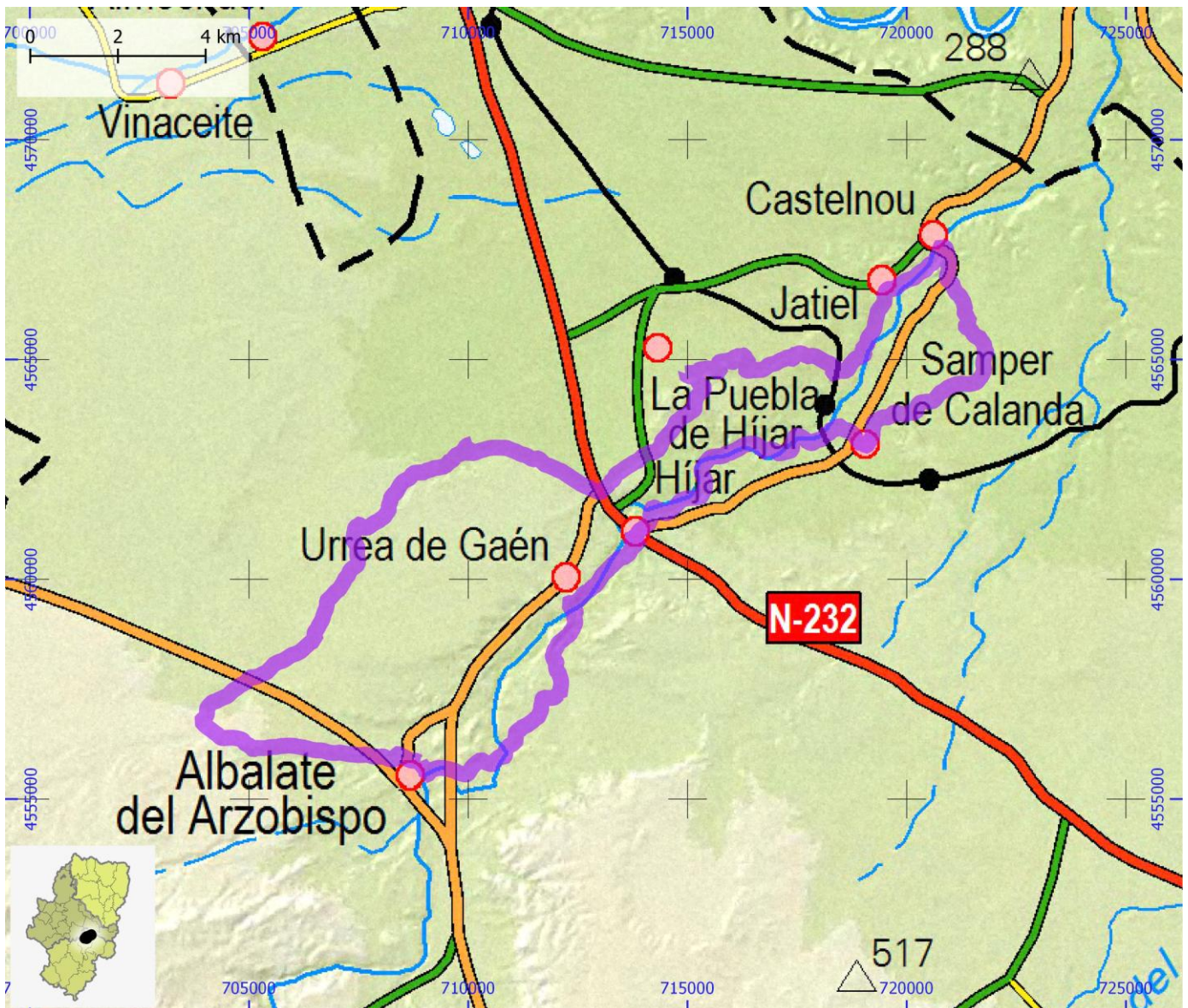
COMARCA Bajo Martín

PROVINCIA Teruel

DIFICULTAD	TIPO DE RECORRIDO	Circular	DESNIVEL DE SUBIDA (m)	480
Azul	SEÑALIZACIÓN	Señalizado	DESNIVEL DE BAJADA (m)	475
	HORARIO	5:25	DISTANCIA HORIZONTAL (km)	57,3

ENLACE WEB 1 <https://aragonbike.turismodearagon.com/ruta/ficha/109>

ENLACE WEB 2 <http://adibama.es/btt/pdfs/Ruta7.pdf>



RUTAS BTT

ID OMA

BTT271

NOMBRE Norte Teruel BTT 08. Los Barrancos

ITINERARIO

Híjar - Urrea de Gaén - Río Martín - Albalate del Arzobispo - Masía del Cantarero - Masía del Ronco - Híjar

CENTRO BTT Norte Teruel

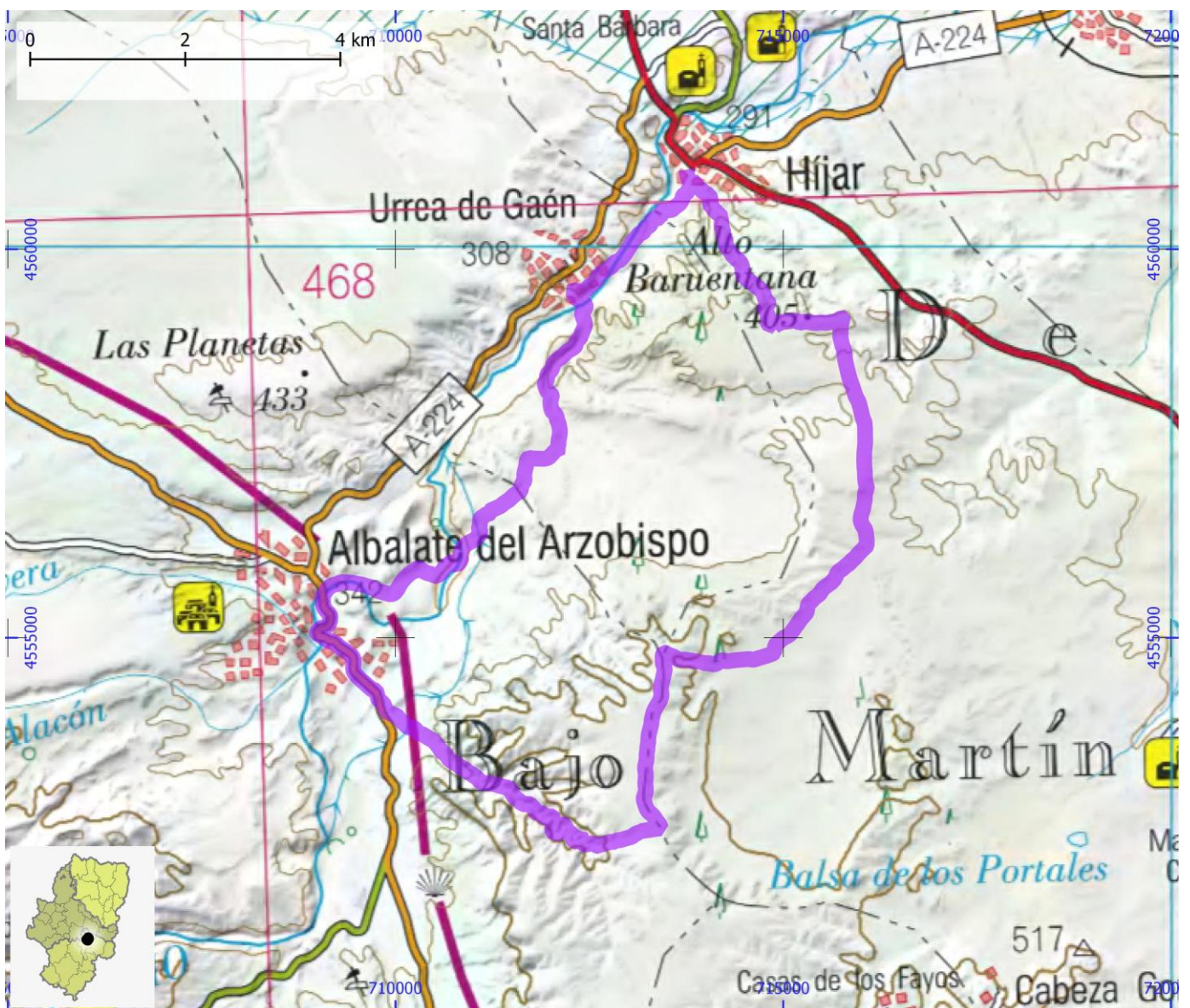
COMARCA Bajo Martín

PROVINCIA Teruel

DIFICULTAD	TIPO DE RECORRIDO	Circular	DESNIVEL DE SUBIDA (m)	435
Roja	SEÑALIZACIÓN	Señalizado	DESNIVEL DE BAJADA (m)	425
	HORARIO	2:55	DISTANCIA HORIZONTAL (km)	28,2

ENLACE WEB 1 <https://aragonbike.turismodearagon.com/ruta/ficha/111>

ENLACE WEB 2 <http://adibama.es/btt/pdfs/Ruta8.pdf>



RUTAS BTT

ID OMA

BTT272

NOMBRE Norte Teruel BTT 09. Ruta Íbera

ITINERARIO

Ariño - El Puerto - Balsa San Miguel - Alacón - Oliete - Río Martín - Ariño

CENTRO BTT

Norte Teruel

COMARCA

Andorra - Sierra de Arcos

PROVINCIA

Teruel

DIFICULTAD

Roja

TIPO DE RECORRIDO

Circular

SEÑALIZACIÓN

Señalizado

HORARIO

3:10

DESNIVEL DE SUBIDA (m)

540

DESNIVEL DE BAJADA (m)

540

DISTANCIA HORIZONTAL (km)

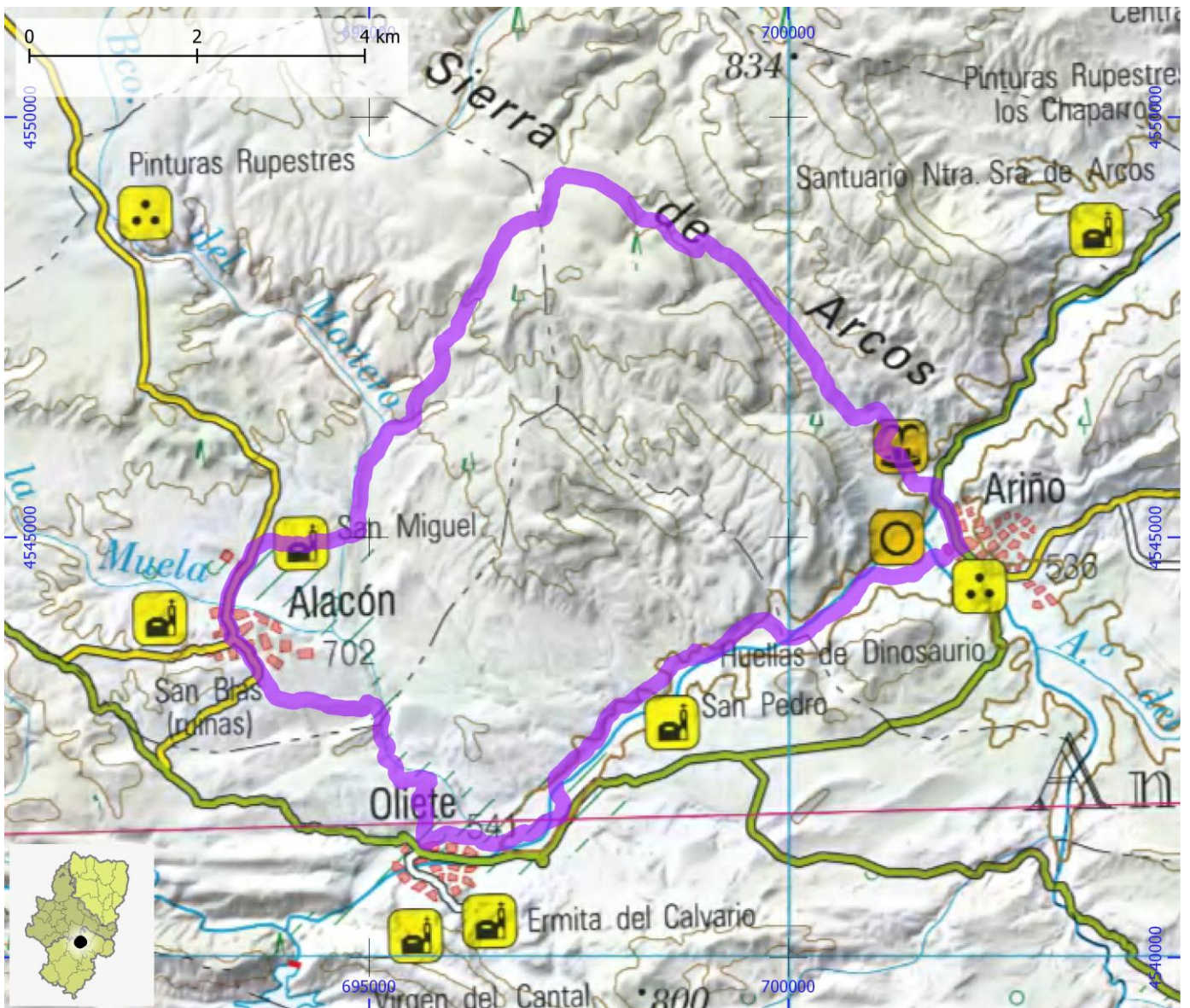
28,7

ENLACE WEB 1

<https://aragonbike.turismodearagon.com/ruta/ficha/112>

ENLACE WEB 2

<http://adibama.es/btt/pdfs/Ruta9.pdf>



RUTAS BTT

ID OMA

BTT273

NOMBRE Norte Teruel BTT 10. Rio Escuriza-El Campillo

ITINERARIO

Gargallo - El Campillo - Ejulve - Gargallo

CENTRO BTT

Norte Teruel

COMARCA

Andorra - Sierra de Arcos

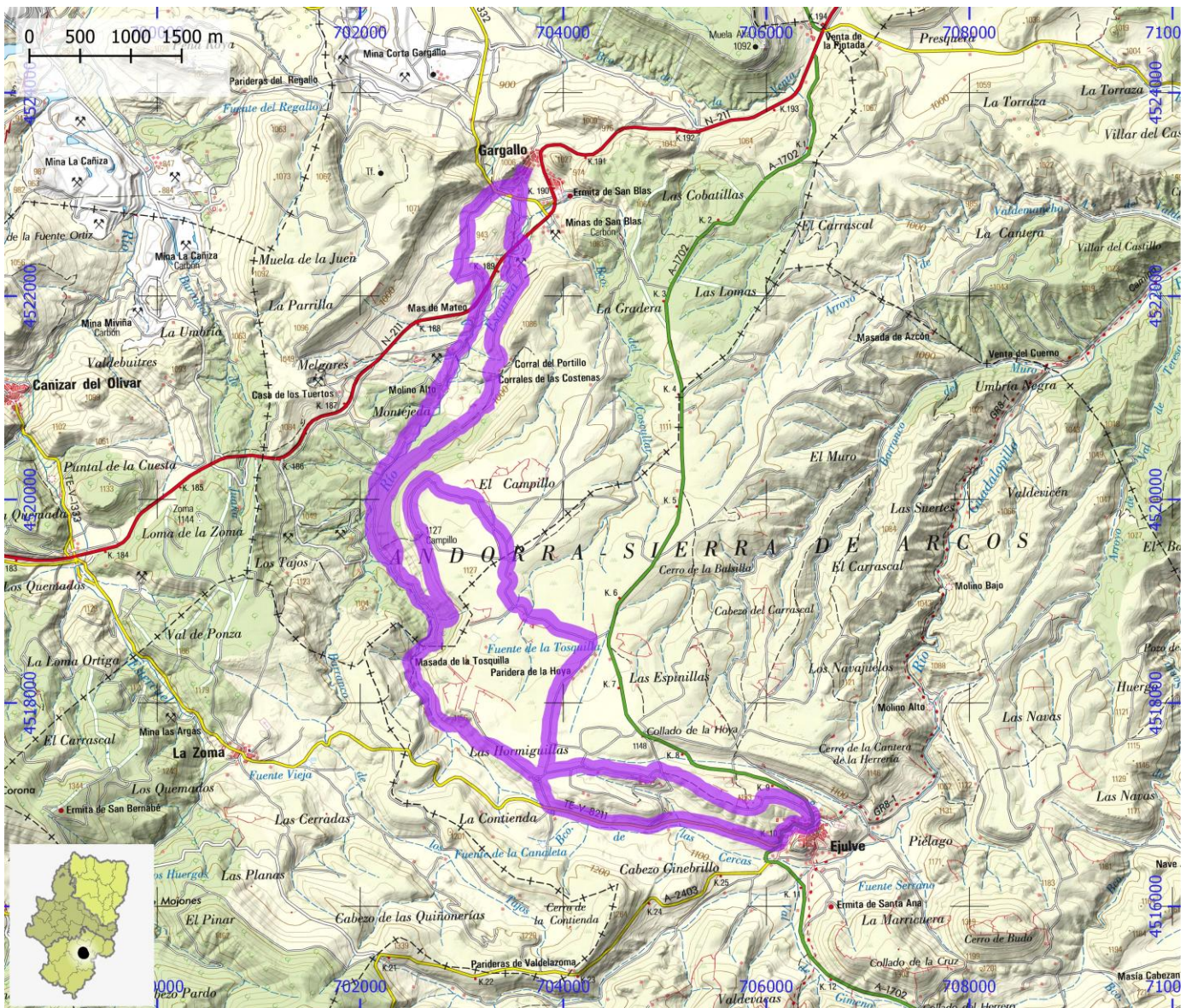
PROVINCIA

Teruel

DIFICULTAD	TIPO DE RECORRIDO	Circular	DESNIVEL DE SUBIDA (m)	470
Roja	SEÑALIZACIÓN	Señalizado	DESNIVEL DE BAJADA (m)	470
	HORARIO	2:50	DISTANCIA HORIZONTAL (km)	26,2

ENLACE WEB 1 <https://aragonbike.turismodearagon.com/ruta/ficha/100>

ENLACE WEB 2 <http://adibama.es/btt/pdfs/Ruta10.pdf>

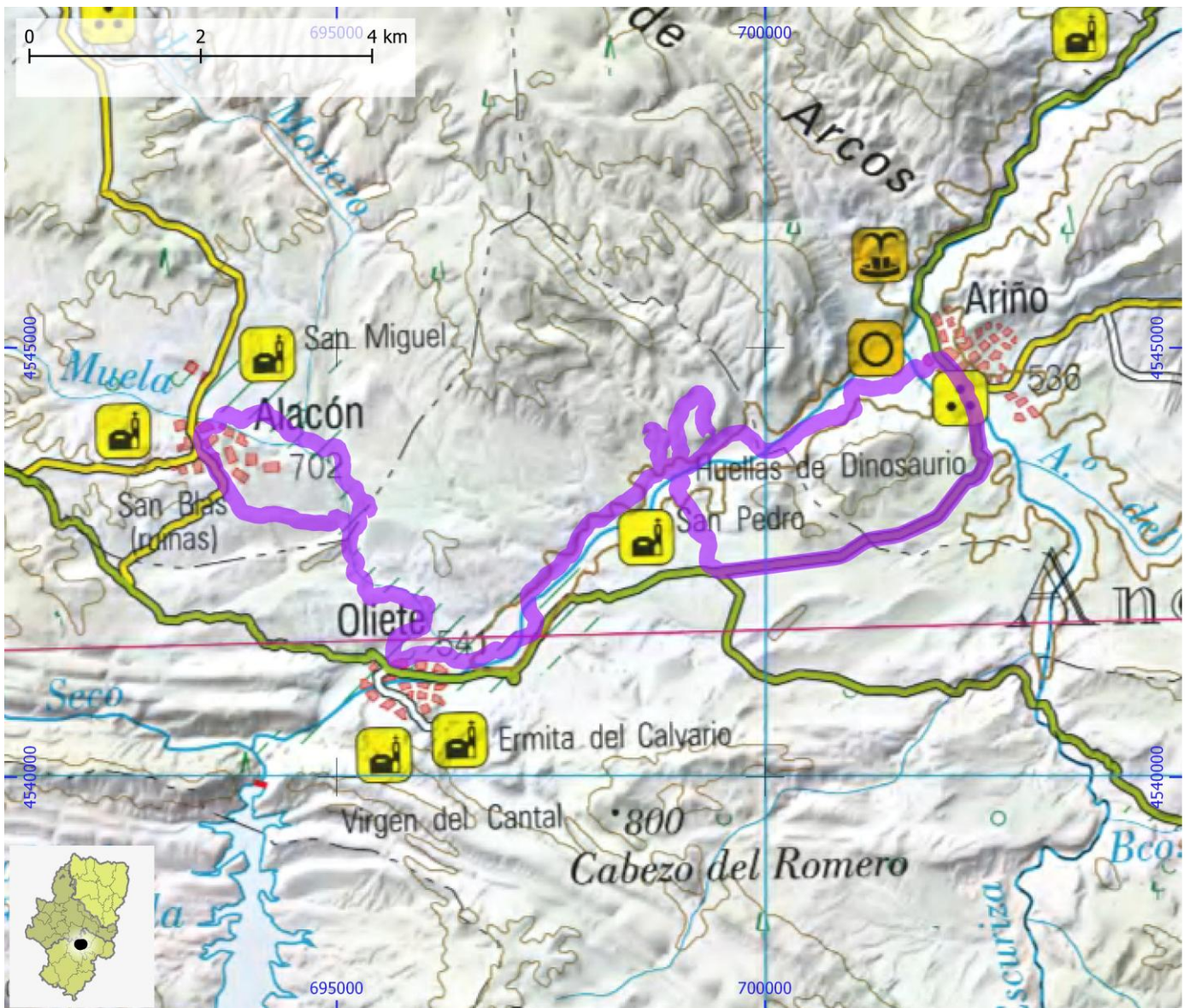


RUTAS BTT**ID OMA****BTT274****NOMBRE** Andorra - Sierra de Arcos BTT 01. Por el río Martín**ITINERARIO**

Alacón - Molino Bajo - Sima de San Pedro - Ermita - Ariño - Sabina - Alacón

CENTRO BTT**COMARCA** Andorra - Sierra de Arcos**PROVINCIA** Teruel

DIFICULTAD	TIPO DE RECORRIDO	Circular	DESNIVEL DE SUBIDA (m)	610
Azul	SEÑALIZACIÓN	Señalizado	DESNIVEL DE BAJADA (m)	605
	HORARIO	3:50	DISTANCIA HORIZONTAL (km)	35,9

ENLACE WEB 1 <https://aragonbike.turismodearagon.com/ruta/ficha/281>**ENLACE WEB 2** http://www.turismoandorrasierdearacos.com/btt/1.%20Por%20el%20rio%20Martin_red.pdf

RUTAS BTT

ID OMA

BTT275

NOMBRE Andorra - Sierra de Arcos BTT 02. Ruta por la Sierra de Arcos

ITINERARIO

Andorra - Parque minero - Ariño - La Silleta - Andorra

CENTRO BTT

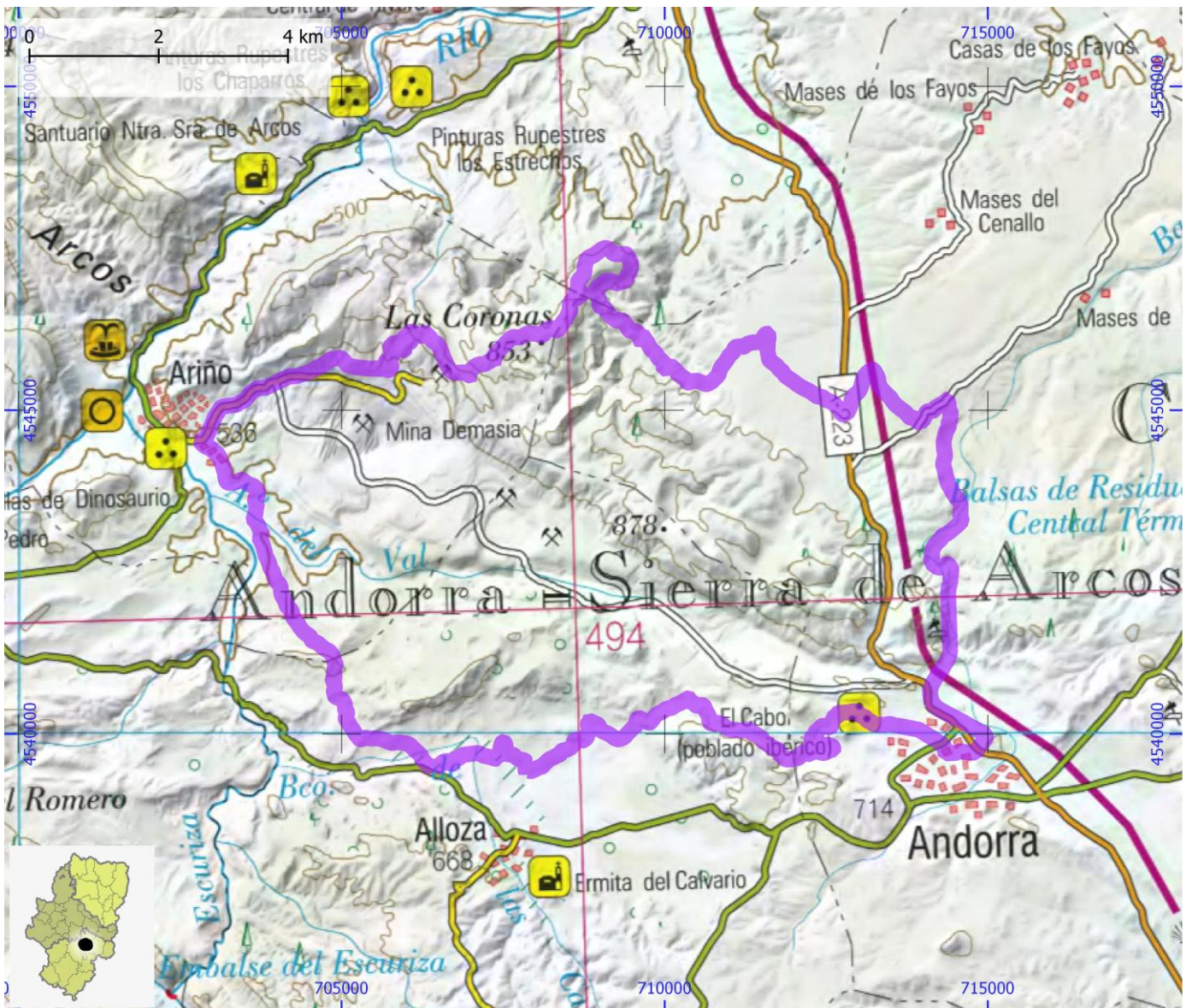
COMARCA Andorra - Sierra de Arcos | Bajo Martín

PROVINCIA Teruel

DIFICULTAD	TIPO DE RECORRIDO	Circular	DESNIVEL DE SUBIDA (m)	695
Roja	SEÑALIZACIÓN	Parcialmente	DESNIVEL DE BAJADA (m)	695
	HORARIO	4:50	DISTANCIA HORIZONTAL (km)	45,9

ENLACE WEB 1 <https://aragonbike.turismodearagon.com/ruta/ficha/1>

ENLACE WEB 2 http://www.turismoandorrasierdearcos.com/btt/2.%20Sierra%20de%20Arcos_red.pdf



RUTAS BTT

ID OMA

BTT276

NOMBRE Andorra - Sierra de Arcos BTT 03. Ruta de los árboles singulares

ITINERARIO

Andorra - Pino de la Atalaya - Encinas de la Sarda - Enebro de la Val Común - Pino del Caño - Lentisco del Barranco del Gitano - Pino del Tío Cerbellón - Chopo de los Hortales - Andorra

CENTRO BTT

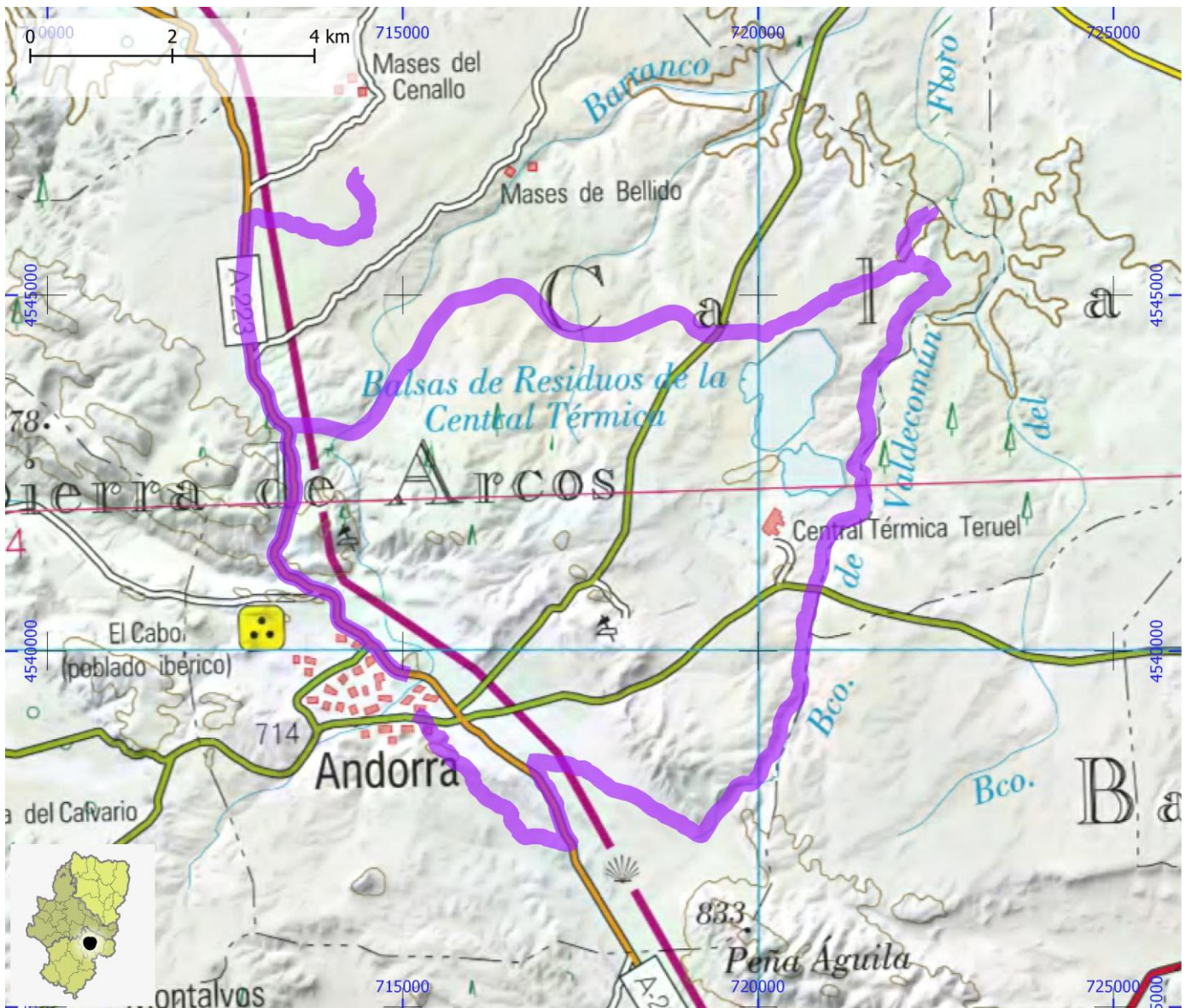
COMARCA Andorra - Sierra de Arcos

PROVINCIA Teruel

DIFICULTAD	TIPO DE RECORRIDO	Circular	DESNIVEL DE SUBIDA (m)	430
Azul	SEÑALIZACIÓN	Señalizado	DESNIVEL DE BAJADA (m)	475
	HORARIO	4:30	DISTANCIA HORIZONTAL (km)	45,8

ENLACE WEB 1 <https://aragonbike.turismodearagon.com/ruta/ficha/255>

ENLACE WEB 2 http://www.turismoandorrasierdearacos.com/btt/3.%20Arboles%20singulares_red.pdf



RUTAS BTT

ID OMA

BTT277

NOMBRE Andorra - Sierra de Arcos BTT 04. De Andorra al embalse de Escuriza

ITINERARIO

Andorra - Parque Minero - Calvario de Alloza - Molino del Congosto - Embalse de Escuriza - Mirador de Alloza - Fuente Moreno - Andorra

CENTRO BTT

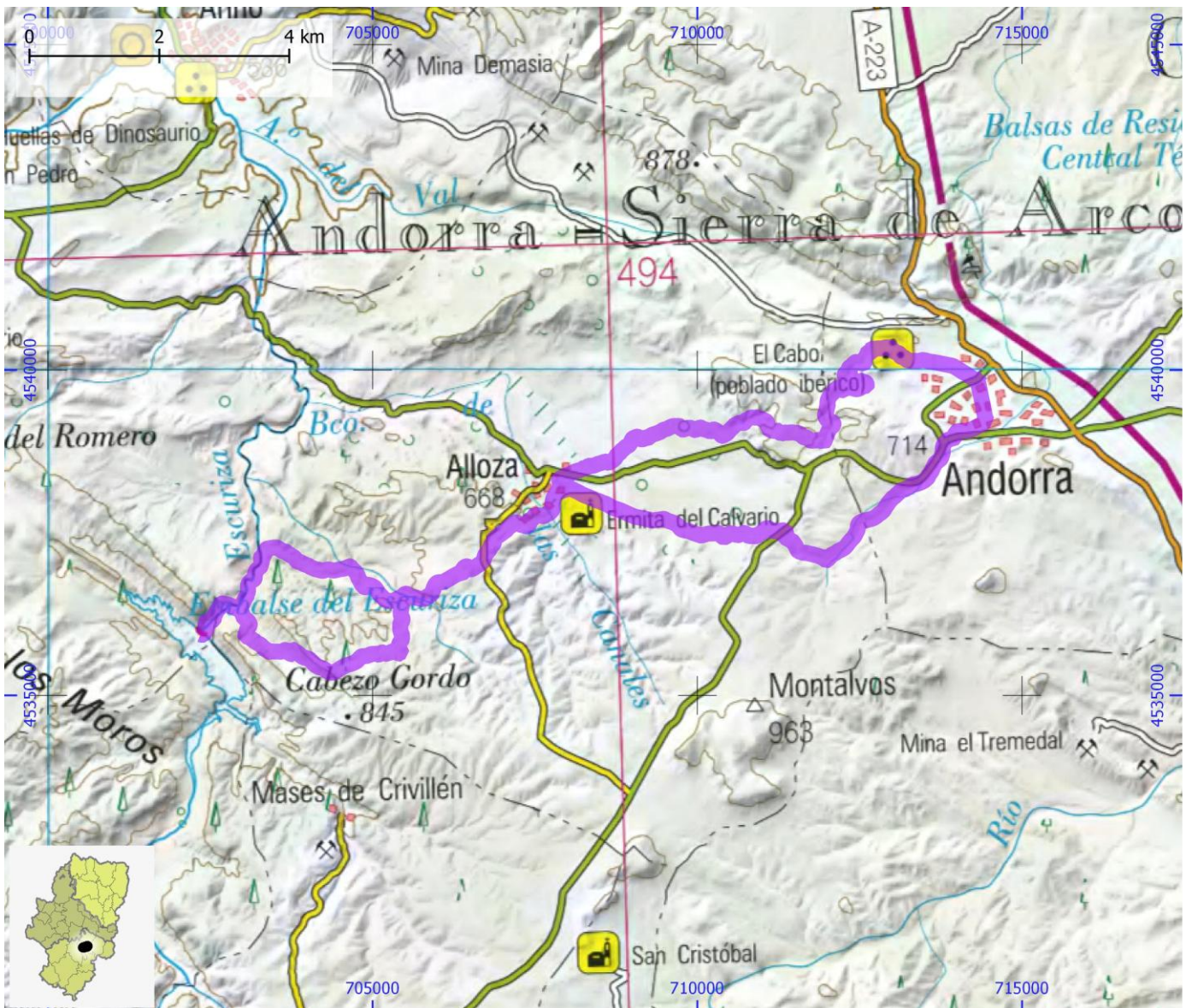
COMARCA Andorra - Sierra de Arcos

PROVINCIA Teruel

DIFICULTAD	TIPO DE RECORRIDO	Circular	DESNIVEL DE SUBIDA (m)	845
Roja	SEÑALIZACIÓN	Señalizado	DESNIVEL DE BAJADA (m)	835
	HORARIO	4:05	DISTANCIA HORIZONTAL (km)	35,3

ENLACE WEB 1 <https://aragonbike.turismodearagon.com/ruta/ficha/256>

ENLACE WEB 2 http://www.turismoandorrasierdearcos.com/btt/4.%20De%20Andorra%20al%20Escuriza_red.pdf



RUTAS BTT

ID OMA

BTT278

NOMBRE Andorra - Sierra de Arcos BTT 05. Ruta de la Muela

ITINERARIO

Estercuel - Monasterio del Olivar - Minas - Crivillén - Ermita de Sta. Bárbara - Carrascal - Molino Bajo - Estercuel

CENTRO BTT

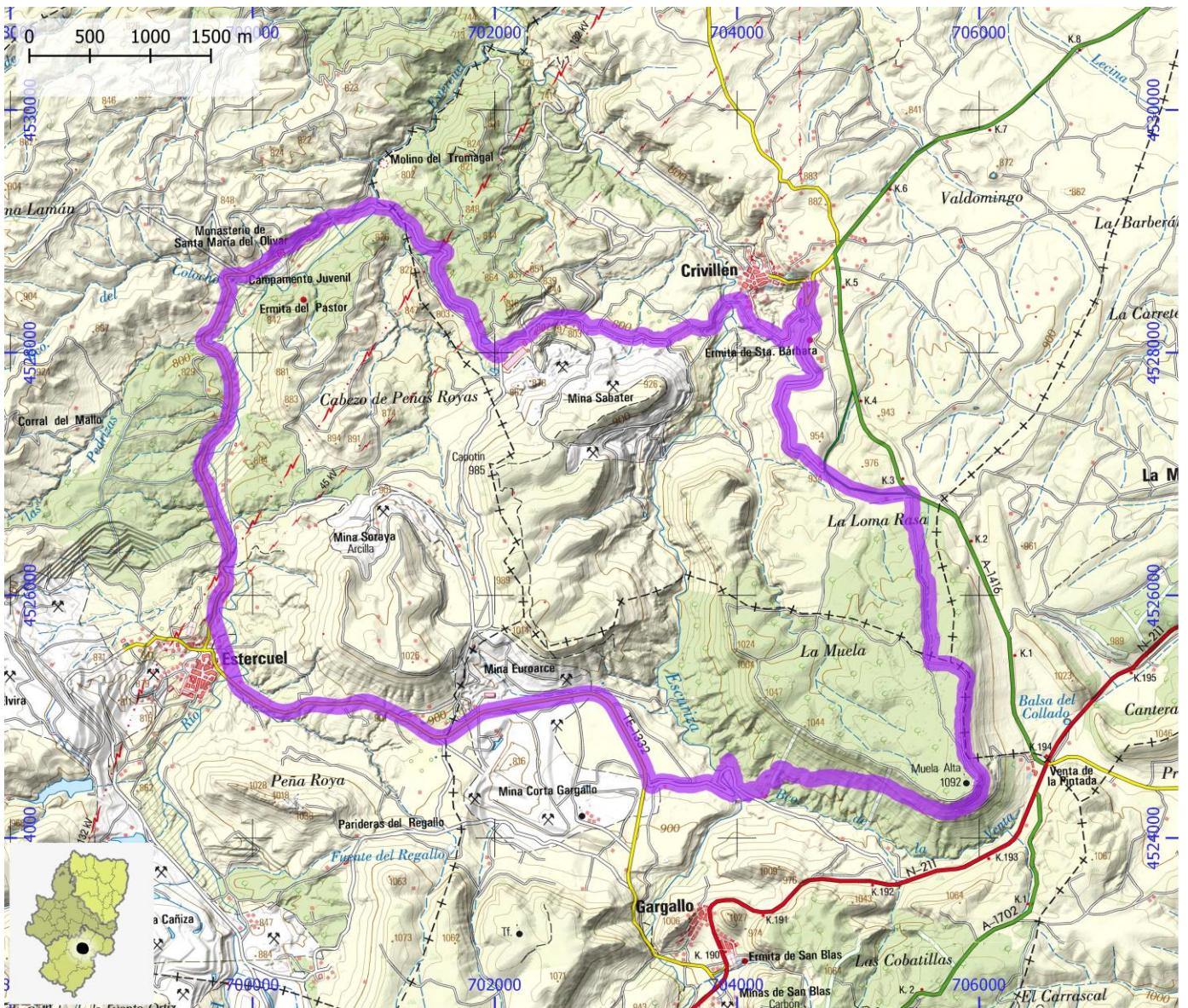
COMARCA Andorra - Sierra de Arcos | Bajo Aragón

PROVINCIA Teruel

DIFICULTAD	TIPO DE RECORRIDO	Circular	DESNIVEL DE SUBIDA (m)	540
Azul	SEÑALIZACIÓN	Parcialmente	DESNIVEL DE BAJADA (m)	540
	HORARIO	2:45	DISTANCIA HORIZONTAL (km)	24,0

ENLACE WEB 1 <https://aragonbike.turismodearagon.com/ruta/ficha/191>

ENLACE WEB 2 http://www.turismoandorrasierdearacos.com/btt/5.%20Ruta%20de%20La%20Muela_red.pdf



RUTAS BTT

ID OMA

BTT279

NOMBRE Andorra - Sierra de Arcos BTT 06. Subida a Majalinos

ITINERARIO

Ejolve - Merendero - Majalinos - Ejolve

CENTRO BTT

COMARCA Andorra - Sierra de Arcos | Cuencas Mineras

PROVINCIA Teruel

DIFICULTAD	TIPO DE RECORRIDO	Travesía	DESNIVEL DE SUBIDA (m)	680
Roja	SEÑALIZACIÓN	No señalizado	DESNIVEL DE BAJADA (m)	680
	HORARIO	3:10	DISTANCIA HORIZONTAL (km)	26,1

ENLACE WEB 1 <https://aragonbike.turismodearagon.com/ruta/ficha/265>

ENLACE WEB 2 http://www.turismoandorrasierredearcos.com/btt/6.%20Subida%20a%20Majalinos_red.pdf



RUTAS BTT

ID OMA

BTT280

NOMBRE Andorra - Sierra de Arcos BTT 07. El Raspador

ITINERARIO

Masía de los Barrancos - Masía de Los Ordiales - Puente del Vado - Órganos de Montoro - Masía de los Barrancos

CENTRO BTT

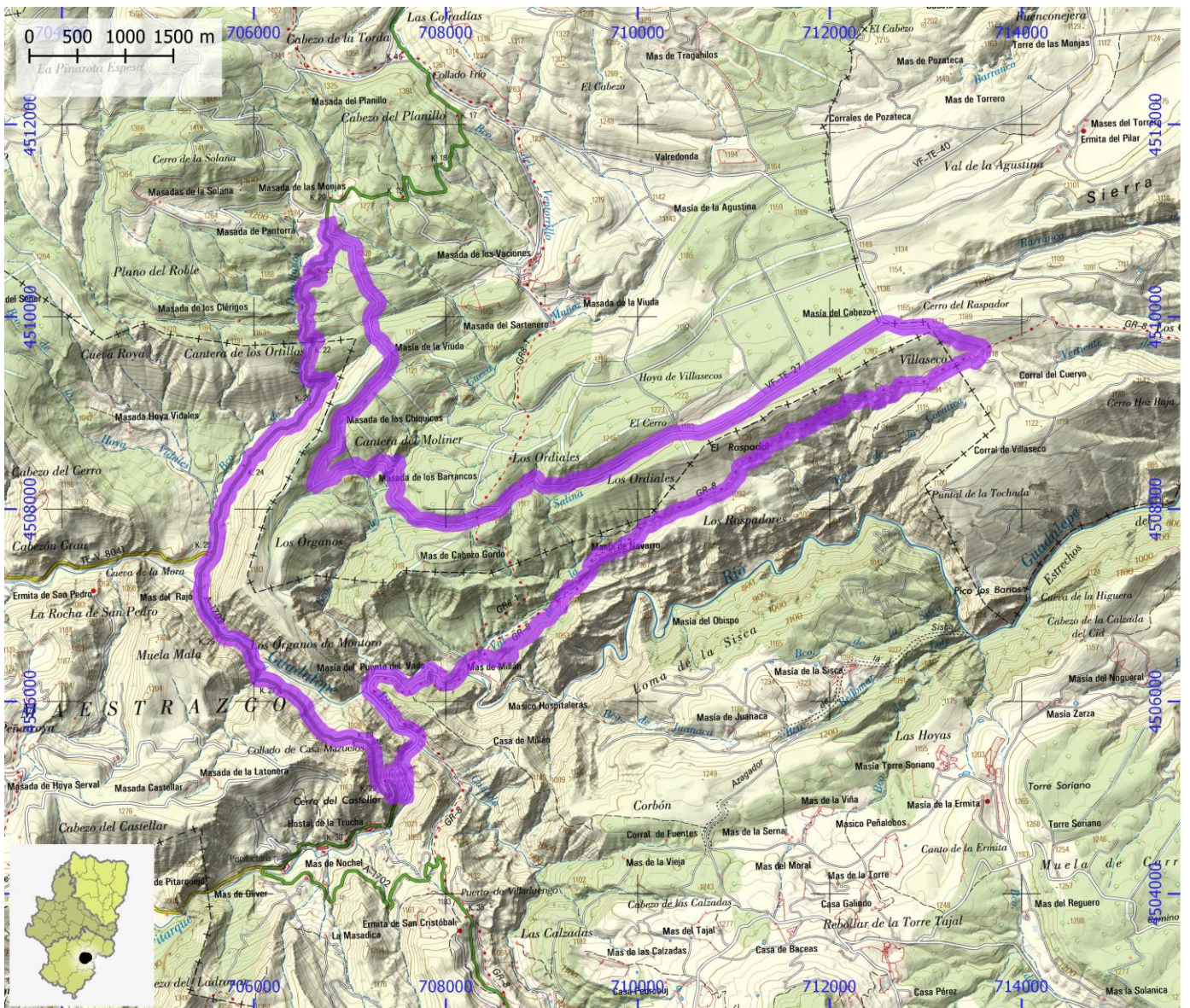
COMARCA Andorra - Sierra de Arcos | Maestrazgo

PROVINCIA Teruel

DIFICULTAD	TIPO DE RECORRIDO	Circular	DESNIVEL DE SUBIDA (m)	1050
Roja	SEÑALIZACIÓN	Parcialmente	DESNIVEL DE BAJADA (m)	1050
	HORARIO	4:10	DISTANCIA HORIZONTAL (km)	31,7

ENLACE WEB 1 <https://aragonbike.turismodearagon.com/ruta/ficha/296>

ENLACE WEB 2 http://www.turismoandorrasierdearacos.com/btt/7.%20El%20Raspador_red.pdf



RUTAS BTT

ID OMA

BTT281

NOMBRE Camino Natural de la Alfranca

ITINERARIO

Zaragoza - La Alfranca

CENTRO BTT

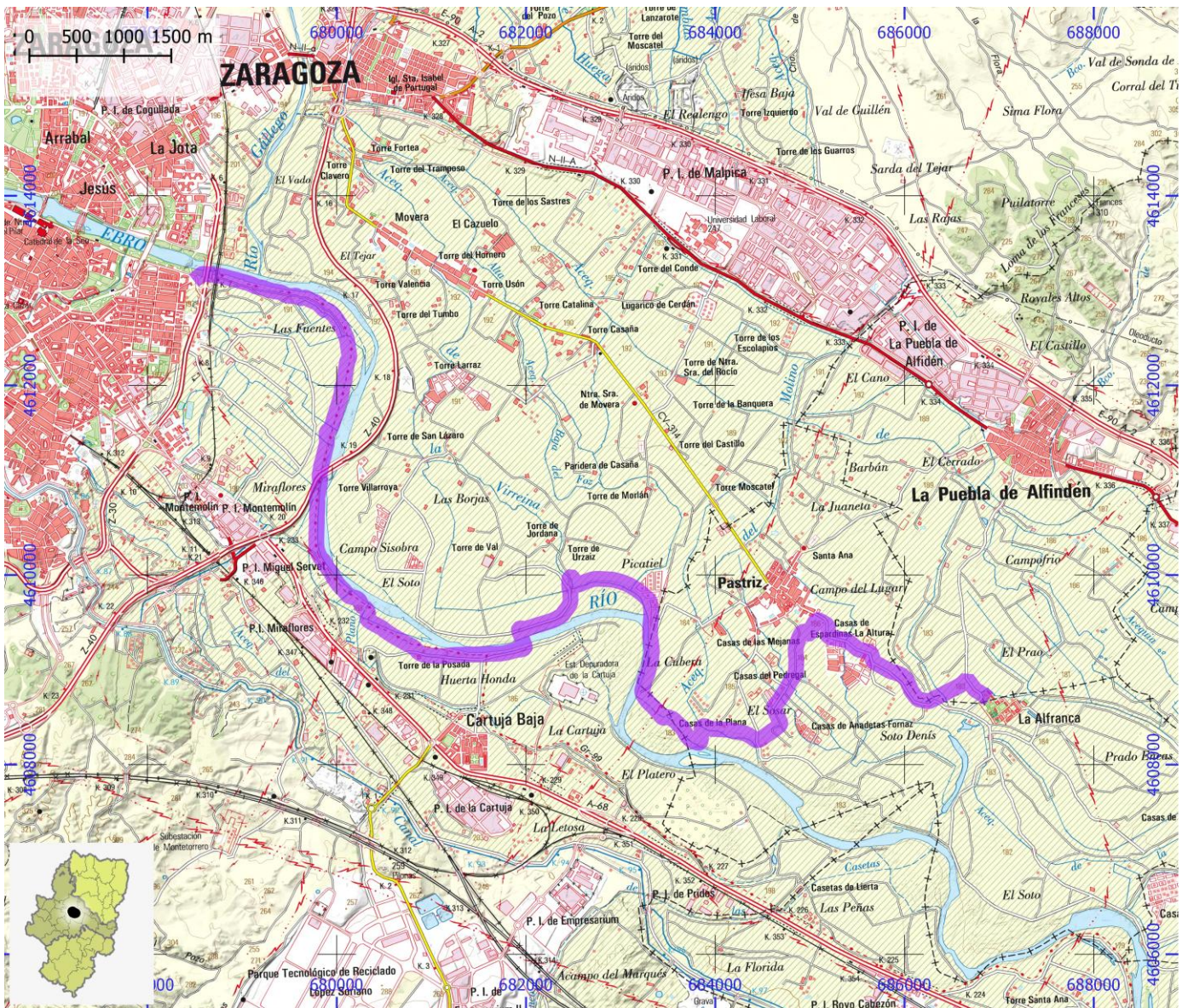
COMARCA D.C. Zaragoza

PROVINCIA Zaragoza

DIFICULTAD	TIPO DE RECORRIDO	Travesía	DESNIVEL DE SUBIDA (m)	0
Verde	SEÑALIZACIÓN	Señalizado	DESNIVEL DE BAJADA (m)	10
	HORARIO	1:20	DISTANCIA HORIZONTAL (km)	15,5

ENLACE WEB 1 <https://aragonbike.turismodearagon.com/ruta/ficha/349>

ENLACE WEB 2 <https://www.aragon.es/-/camino-natural-de-la-alfranca>



RUTAS BTT

ID OMA

BTT282

NOMBRE Camino Natural de Ojos Negros

ITINERARIO

Antigua estación de Santa Eulalia - Cella - Caudé - Antigua estación de Teruel - Valdecebro - Puerto de Escandón

CENTRO BTT

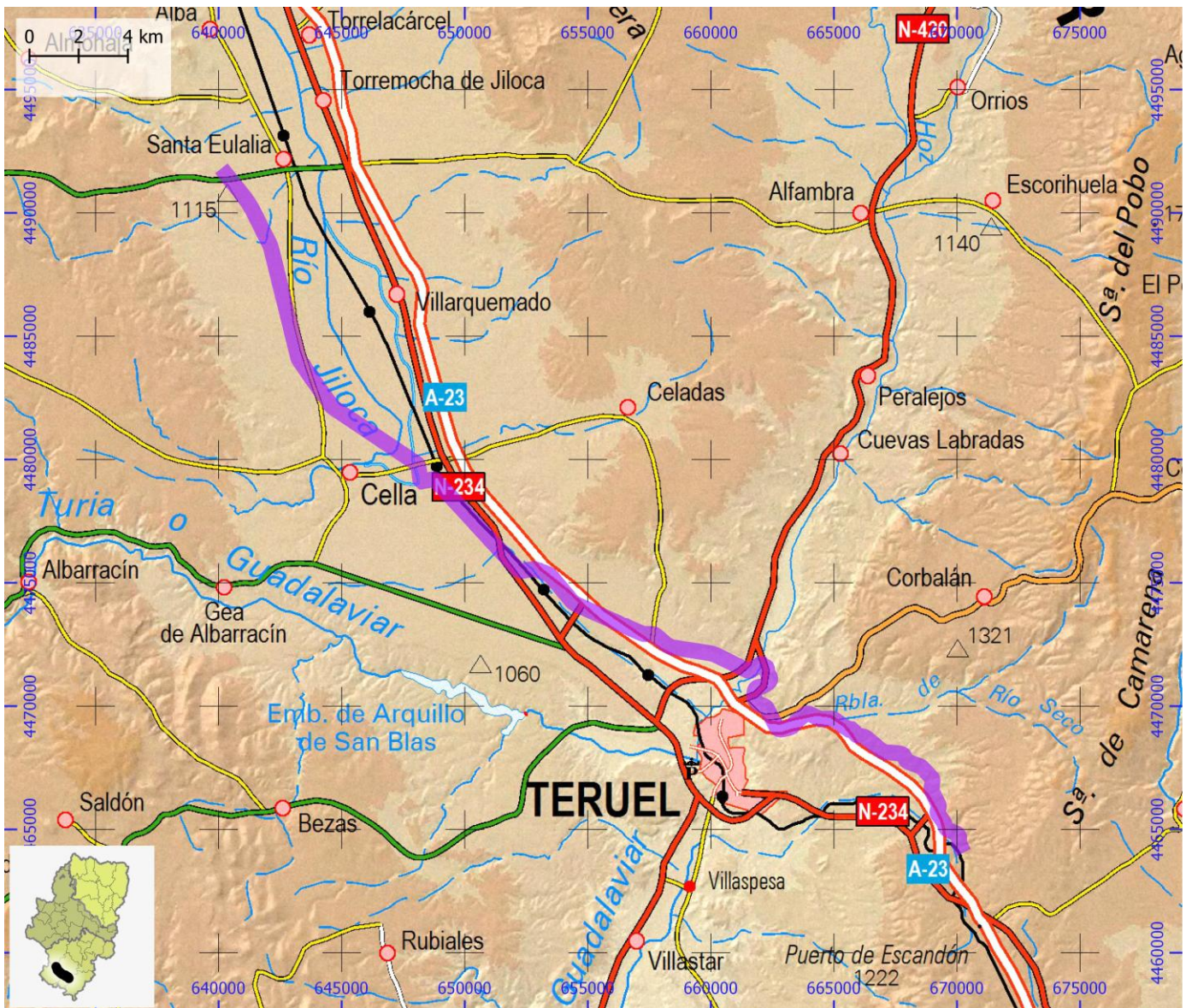
COMARCA Comunidad de Teruel

PROVINCIA Teruel

DIFICULTAD	TIPO DE RECORRIDO	Travesía	DESNIVEL DE SUBIDA (m)	290
Azul	SEÑALIZACIÓN	Señalizado	DESNIVEL DE BAJADA (m)	410
	HORARIO	4:25	DISTANCIA HORIZONTAL (km)	46,6

ENLACE WEB 1 <https://aragonbike.turismodearagon.com/ruta/ficha/3>

ENLACE WEB 2 <https://www.mapa.gob.es/es/desarrollo-rural/temas/caminos-naturales/caminos-naturales/sector->



RUTAS BTT

ID OMA

BTT283

NOMBRE Camino Natural de Ojos Negros II

ITINERARIO

Alto de la Sierra - Puerto de Escandón - La Puebla de Valverde - Sarrión - Albentosa - Venta del Barro - Límite provincial

CENTRO BTT

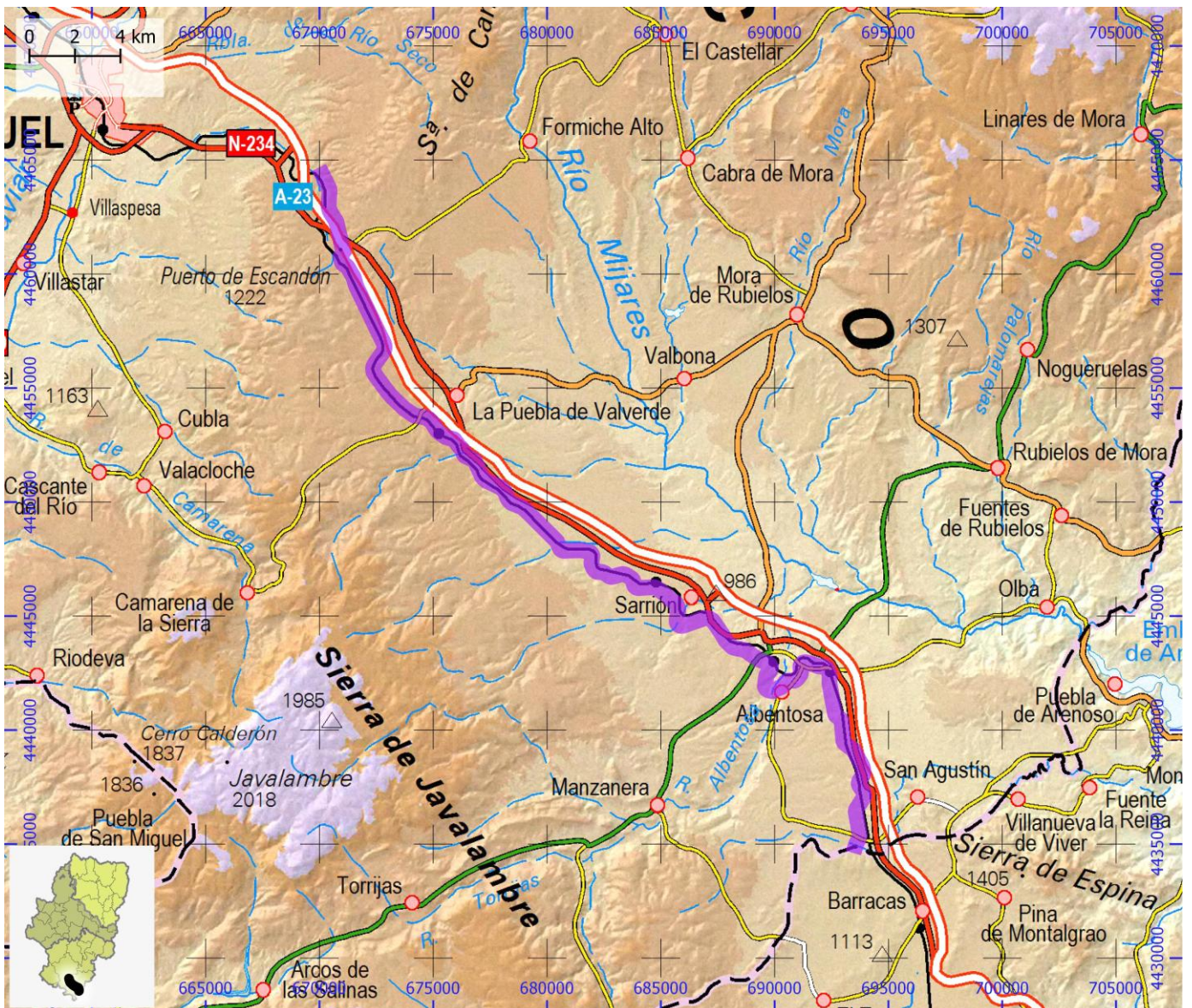
COMARCA Gúdar - Javalambre

PROVINCIA Teruel

DIFICULTAD	TIPO DE RECORRIDO	Travesía	DESNIVEL DE SUBIDA (m)	405
Azul	SEÑALIZACIÓN	Señalizado	DESNIVEL DE BAJADA (m)	595
	HORARIO	4:40	DISTANCIA HORIZONTAL (km)	46,9

ENLACE WEB 1 <https://aragonbike.turismodearagon.com/ruta/ficha/2>

ENLACE WEB 2 <https://www.mapa.gob.es/es/desarrollo-rural/temas/caminos-naturales/caminos-naturales/sector->



RUTAS BTT

ID OMA

BTT284

NOMBRE Camino Natural de Val de Zafán

ITINERARIO

Valdelagorfa (Estación Vía Verde) - Estación de Lledó (adandonada)

CENTRO BTT

COMARCA Bajo Aragón | Matarraña / Matarranya

PROVINCIA Teruel

DIFICULTAD	TIPO DE RECORRIDO	Travesía	DESNIVEL DE SUBIDA (m)	435
Azul	SEÑALIZACIÓN	Señalizado	DESNIVEL DE BAJADA (m)	475
	HORARIO	3:40	DISTANCIA HORIZONTAL (km)	35,9

ENLACE WEB 1 <https://aragonbike.turismodearagon.com/ruta/ficha/215>

ENLACE WEB 2 <https://www.mapa.gob.es/es/desarrollo-rural/temas/caminos-naturales/caminos-naturales/sector->



RUTAS BTT

ID OMA

BTT285

NOMBRE Camino Natural del Agua Soriano

ITINERARIO

Vozmediano - Los Fayos - Torrellas - Tarazona - Malón - Tulebras

CENTRO BTT

COMARCA Tarazona y El Moncayo

PROVINCIA Zaragoza

DIFICULTAD	TIPO DE RECORRIDO	Travesía	DESNIVEL DE SUBIDA (m)	65
Azul	SEÑALIZACIÓN	Señalizado	DESNIVEL DE BAJADA (m)	450
	HORARIO	1:55	DISTANCIA HORIZONTAL (km)	17,3

ENLACE WEB 1 <https://aragonbike.turismodearagon.com/ruta/ficha/235>

ENLACE WEB 2 <https://www.mapa.gob.es/es/desarrollo-rural/temas/caminos-naturales/caminos-naturales/sector->



RUTAS BTT

ID OMA

BTT286

NOMBRE Camino Natural del Ebro BTT - Etapa 09. Novillas - Alagón

ITINERARIO

Novillas - Gallur - Pradilla de Ebro - Luceni - Alcalá de Ebro - Cabañas de Ebro - Alagón

CENTRO BTT

COMARCA Campo de Borja | Cinco Villas | Ribera Alta del Ebro

PROVINCIA Zaragoza

DIFICULTAD	TIPO DE RECORRIDO	Travesía	DESNIVEL DE SUBIDA (m)	20
Azul	SEÑALIZACIÓN	Señalizado	DESNIVEL DE BAJADA (m)	35
	HORARIO	3:55	DISTANCIA HORIZONTAL (km)	46,6

ENLACE WEB 1 <https://aragonbike.turismodearagon.com/ruta/ficha/122>

ENLACE WEB 2 <https://www.mapa.gob.es/es/desarrollo-rural/temas/caminos-naturales/caminos-naturales/sector->



RUTAS BTT

ID OMA

BTT287

NOMBRE Camino Natural del Ebro BTT - Etapa 10. Alagón - El Burgo de Ebro

ITINERARIO

Alagón - Torres de Berrellén - Utebo - Zaragoza - El Burgo de Ebro

CENTRO BTT

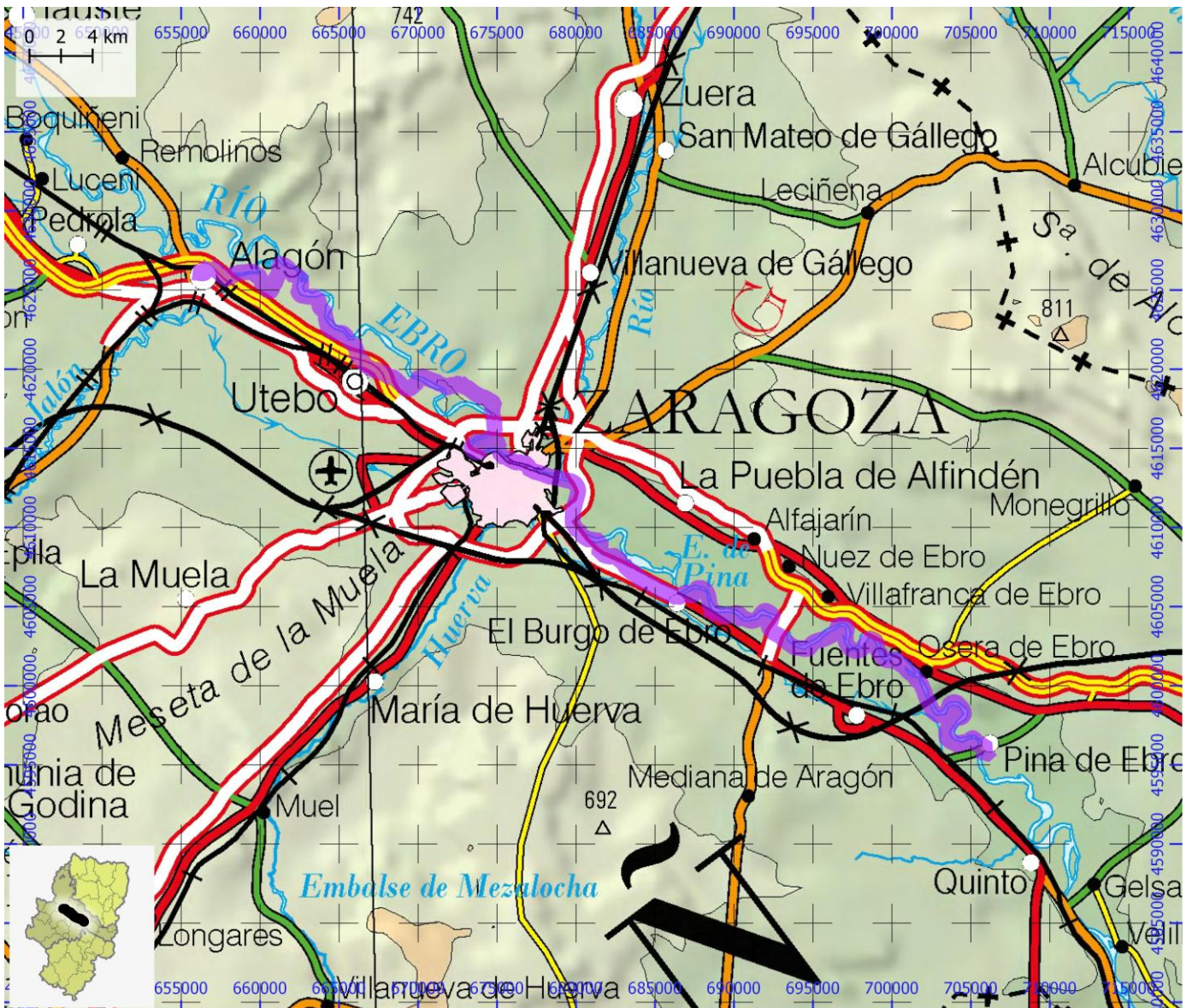
COMARCA D.C. Zaragoza | Ribera Alta del Ebro | Ribera Baja del Ebro

PROVINCIA Zaragoza

DIFICULTAD	TIPO DE RECORRIDO	Travesía	DESNIVEL DE SUBIDA (m)	65
Roja	SEÑALIZACIÓN	Señalizado	DESNIVEL DE BAJADA (m)	135
	HORARIO	7:35	DISTANCIA HORIZONTAL (km)	88,8

ENLACE WEB 1 <https://aragonbike.turismodearagon.com/ruta/ficha/343>

ENLACE WEB 2 <https://www.mapa.gob.es/es/desarrollo-rural/temas/caminos-naturales/caminos-naturales/sector->



RUTAS BTT

ID OMA

BTT288

NOMBRE Camino Natural del Ebro BTT - Etapa 11. El Burgo de Ebro - Escatrón

ITINERARIO

El Burgo de Ebro - Gelsa - Sástago - Escatrón

CENTRO BTT

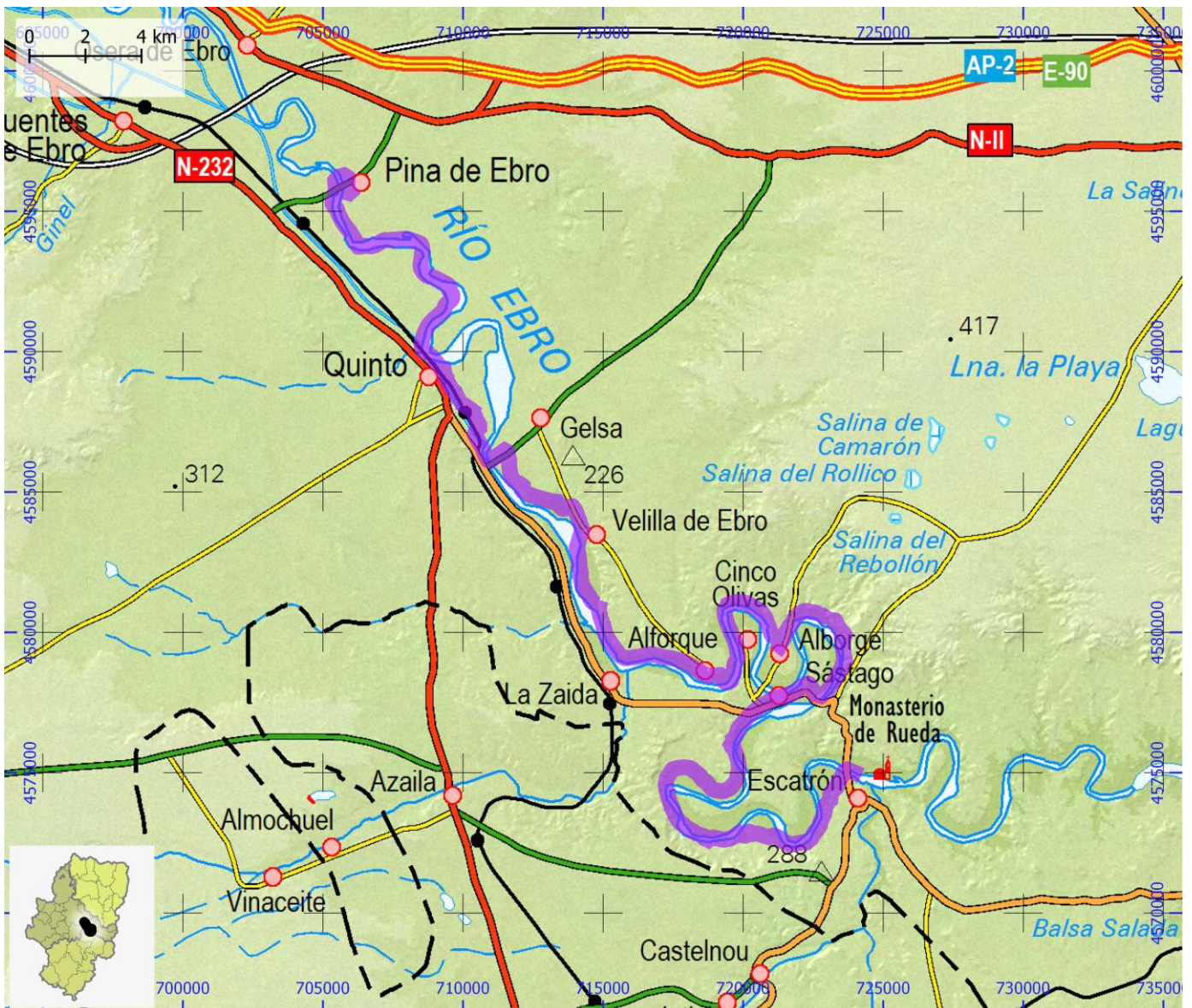
COMARCA Ribera Baja del Ebro

PROVINCIA Zaragoza

DIFICULTAD	TIPO DE RECORRIDO	Travesía	DESNIVEL DE SUBIDA (m)	320
Roja	SEÑALIZACIÓN	Señalizado	DESNIVEL DE BAJADA (m)	345
	HORARIO	5:55	DISTANCIA HORIZONTAL (km)	65,2

ENLACE WEB 1 <https://aragonbike.turismodearagon.com/ruta/ficha/342>

ENLACE WEB 2 <https://www.mapa.gob.es/es/desarrollo-rural/temas/caminos-naturales/caminos-naturales/sector->



RUTAS BTT

ID OMA

BTT289

NOMBRE Camino Natural del Ebro BTT - Etapa 12. Escatrón - Caspe

ITINERARIO

Escatrón - Chiprana - Caspe

CENTRO BTT

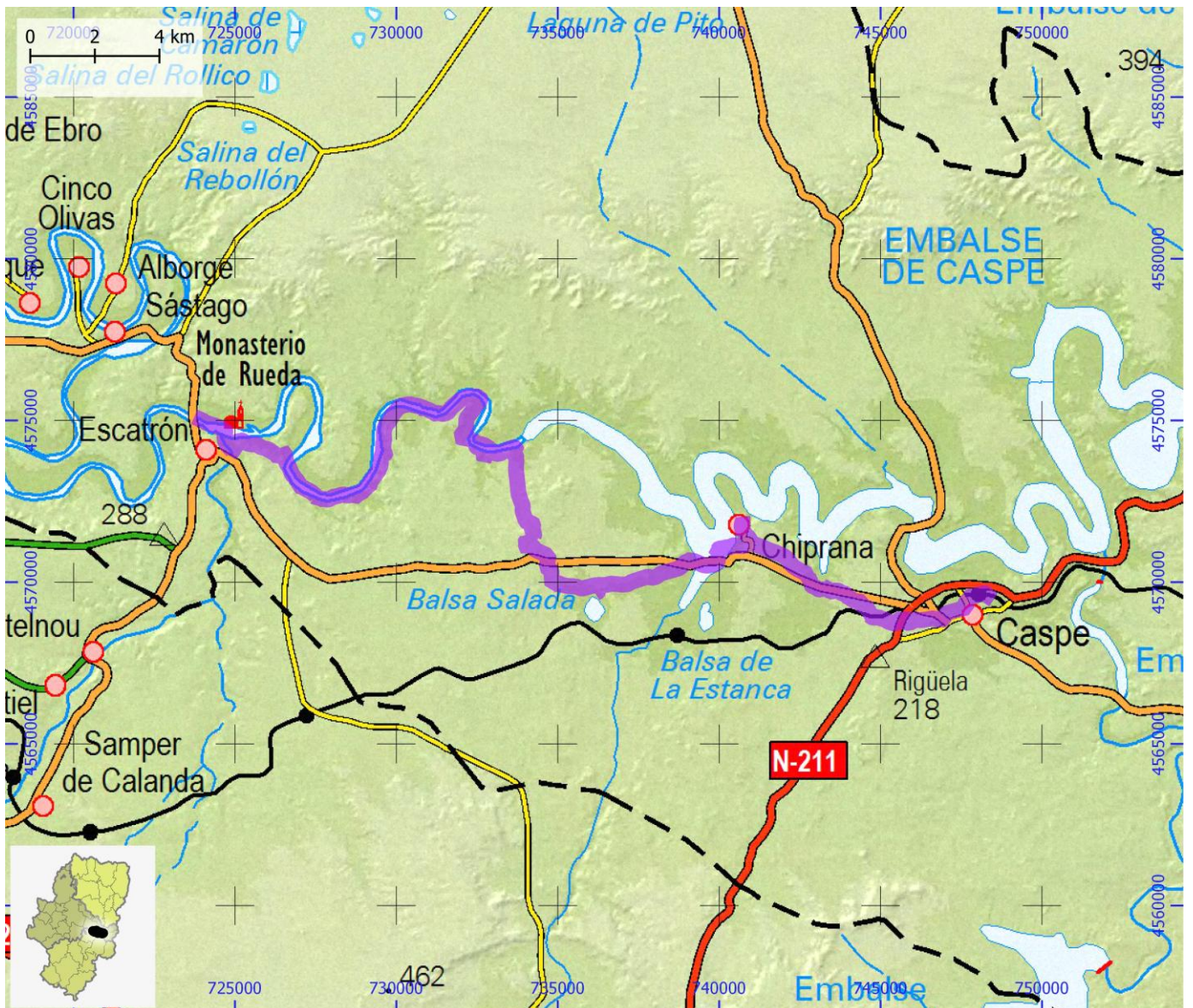
COMARCA Bajo Aragón - Caspe / Baix Aragó - Casp | Ribera Baja del Ebro

PROVINCIA Zaragoza

DIFICULTAD	TIPO DE RECORRIDO	Travesía	DESNIVEL DE SUBIDA (m)	280
Azul	SEÑALIZACIÓN	Señalizado	DESNIVEL DE BAJADA (m)	290
	HORARIO	4:00	DISTANCIA HORIZONTAL (km)	42,5

ENLACE WEB 1 <https://aragonbike.turismodearagon.com/ruta/ficha/288>

ENLACE WEB 2 <https://www.mapa.gob.es/es/desarrollo-rural/temas/caminos-naturales/caminos-naturales/sector->



RUTAS BTT

ID OMA

BTT290

NOMBRE Camino Natural del Ebro BTT - Etapa 13. Caspe - Mequinenza

ITINERARIO

Caspe - Embalse de Mequinenza - Mequinenza

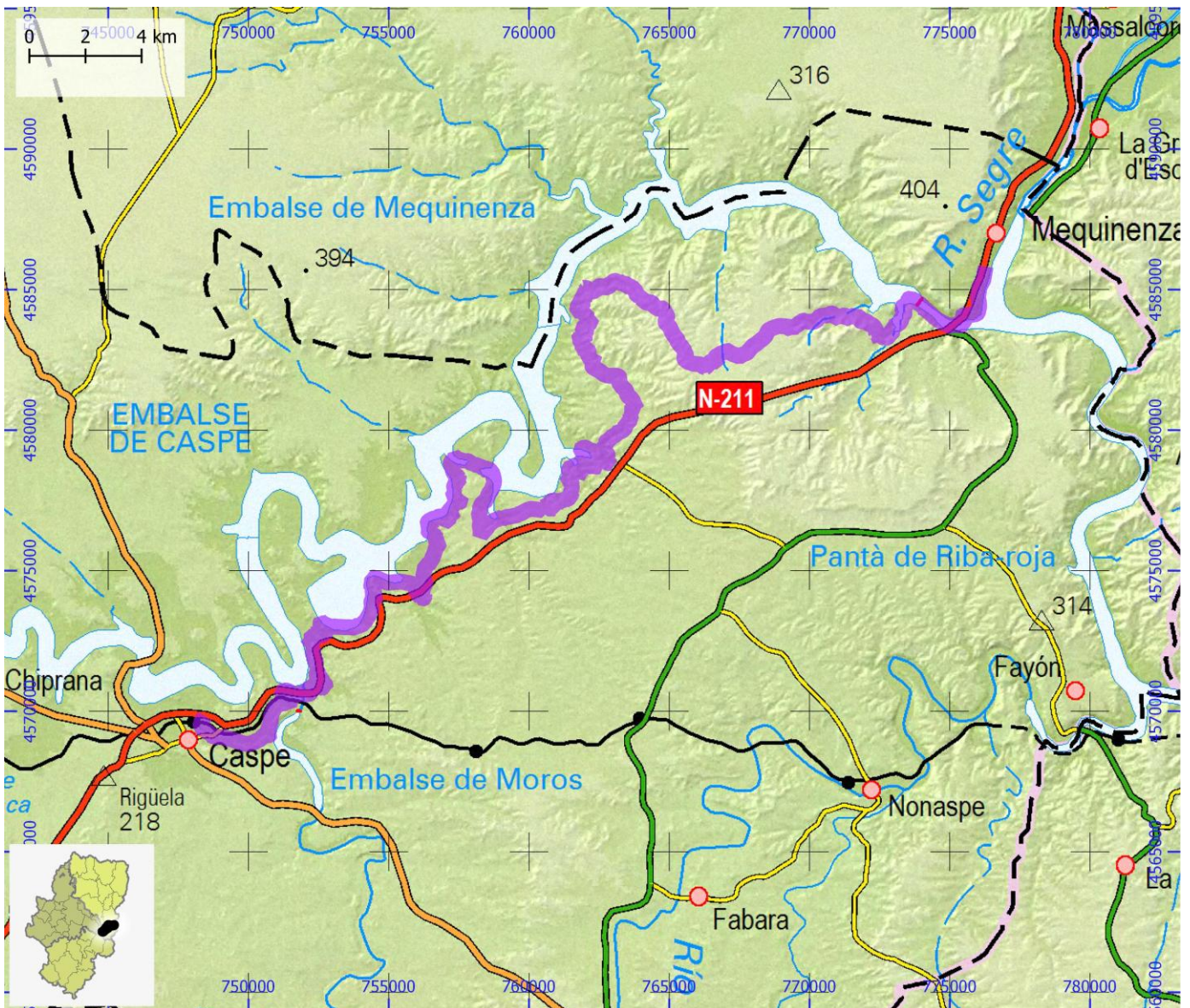
CENTRO BTT

COMARCA Bajo Aragón - Caspe / Baix Aragó - Casp | Bajo Cinca / Baix Cinc **PROVINCIA** Zaragoza

DIFICULTAD	TIPO DE RECORRIDO	Travesía	DESNIVEL DE SUBIDA (m)	1025
Roja	SEÑALIZACIÓN	Señalizado	DESNIVEL DE BAJADA (m)	1055
	HORARIO	7:40	DISTANCIA HORIZONTAL (km)	74,3

ENLACE WEB 1 <https://aragonbike.turismodearagon.com/ruta/ficha/123>

ENLACE WEB 2 <https://www.mapa.gob.es/es/desarrollo-rural/temas/caminos-naturales/caminos-naturales/sector->



RUTAS BTT

ID OMA

BTT291

NOMBRE Camino Natural del Tajo - Etapa 1. Albarracín - Villar del Cobo

ITINERARIO

Albarracín - Torres de Albarracín - Villar del Cobo

CENTRO BTT

COMARCA Sierra de Albarracín

PROVINCIA Teruel

DIFICULTAD	TIPO DE RECORRIDO	Travesía	DESNIVEL DE SUBIDA (m)	885
Roja	SEÑALIZACIÓN	Señalizado	DESNIVEL DE BAJADA (m)	645
	HORARIO	3:50	DISTANCIA HORIZONTAL (km)	34,1

ENLACE WEB 1 <https://aragonbike.turismodearagon.com/ruta/ficha/257>

ENLACE WEB 2 <https://www.mapa.gob.es/es/desarrollo-rural/temas/caminos-naturales/caminos-naturales/sector->



RUTAS BTT

ID OMA

BTT292

NOMBRE Camino Natural del Tajo - Etapa 2. Villar del Cobo - Límite provincial

ITINERARIO

Villar dle cobo - Límite provincial

CENTRO BTT

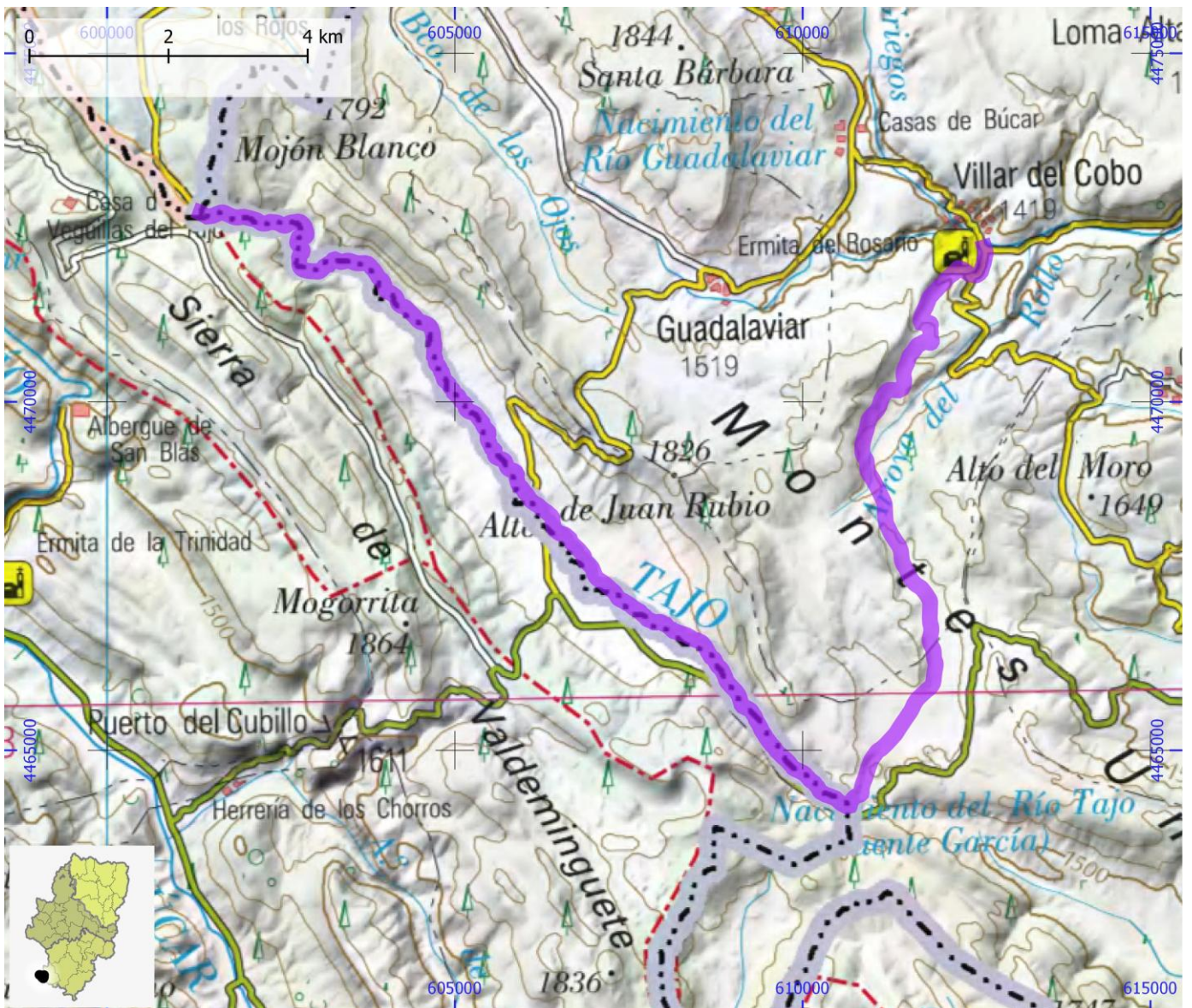
COMARCA Sierra de Albarracín

PROVINCIA Teruel

DIFICULTAD	TIPO DE RECORRIDO	Travesía	DESNIVEL DE SUBIDA (m)	240
Azul	SEÑALIZACIÓN	Señalizado	DESNIVEL DE BAJADA (m)	160
	HORARIO	2:20	DISTANCIA HORIZONTAL (km)	24,9

ENLACE WEB 1 <https://aragonbike.turismodearagon.com/ruta/ficha/249>

ENLACE WEB 2 <https://www.mapa.gob.es/es/desarrollo-rural/temas/caminos-naturales/caminos-naturales/sector->



RUTAS BTT

ID OMA

BTT293

NOMBRE Camino Natural Pedro Saputo. El Temple - Almudévar

ITINERARIO

El Temple - Depósitos de agua del Temple - Acequia de la Violada - Valsalada - Camio del Matilero - Almudévar

CENTRO BTT

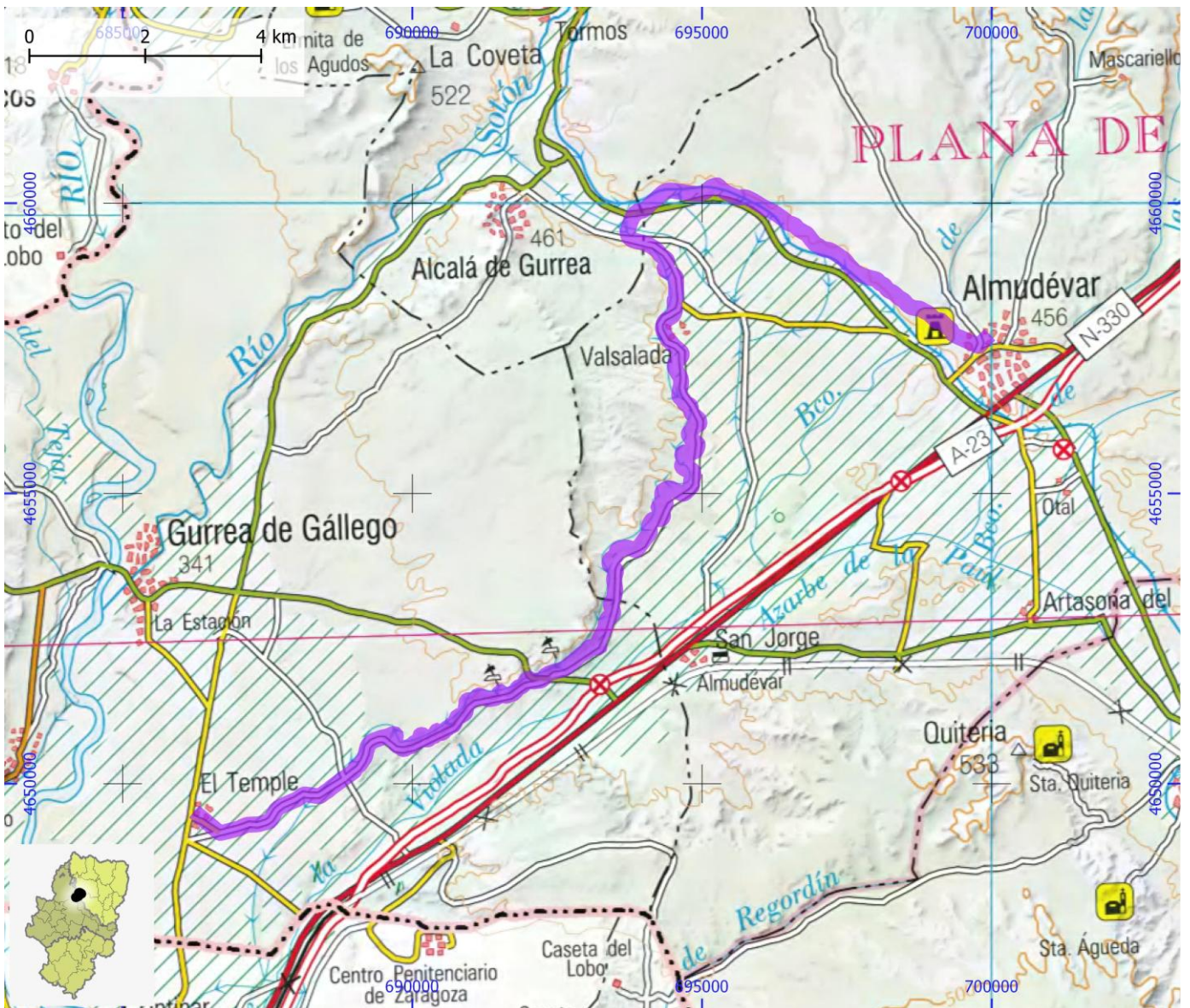
COMARCA Hoya de Huesca / Plana de Uesca

PROVINCIA Huesca

DIFICULTAD	TIPO DE RECORRIDO	Travesía	DESNIVEL DE SUBIDA (m)	95
Azul	SEÑALIZACIÓN	Señalizado	DESNIVEL DE BAJADA (m)	10
	HORARIO	2:20	DISTANCIA HORIZONTAL (km)	27,1

ENLACE WEB 1 <https://aragonbike.turismodearagon.com/ruta/ficha/222>

ENLACE WEB 2 <https://www.mapa.gob.es/es/desarrollo-rural/temas/caminos-naturales/caminos-naturales/sector->



RUTAS BTT

ID OMA

BTT294

NOMBRE Camino Natural Vía Verde del Tarazonica

ITINERARIO

Tarazona - Malón - Tulebras

CENTRO BTT

COMARCA Tarazona y El Moncayo

PROVINCIA Zaragoza

DIFICULTAD	TIPO DE RECORRIDO	Travesía	DESNIVEL DE SUBIDA (m)	0
Verde	SEÑALIZACIÓN	Señalizado	DESNIVEL DE BAJADA (m)	100
	HORARIO	0:50	DISTANCIA HORIZONTAL (km)	9,2

ENLACE WEB 1 <https://aragonbike.turismodearagon.com/ruta/ficha/208>

ENLACE WEB 2 <https://www.mapa.gob.es/es/desarrollo-rural/temas/caminos-naturales/caminos-naturales/sector->



RUTAS BTT

ID OMA

BTT295

NOMBRE P.N. Moncayo. BTT1: Cerro Gordo

ITINERARIO

Purujosa - Cdo de la Estaca - Purujosa

CENTRO BTT

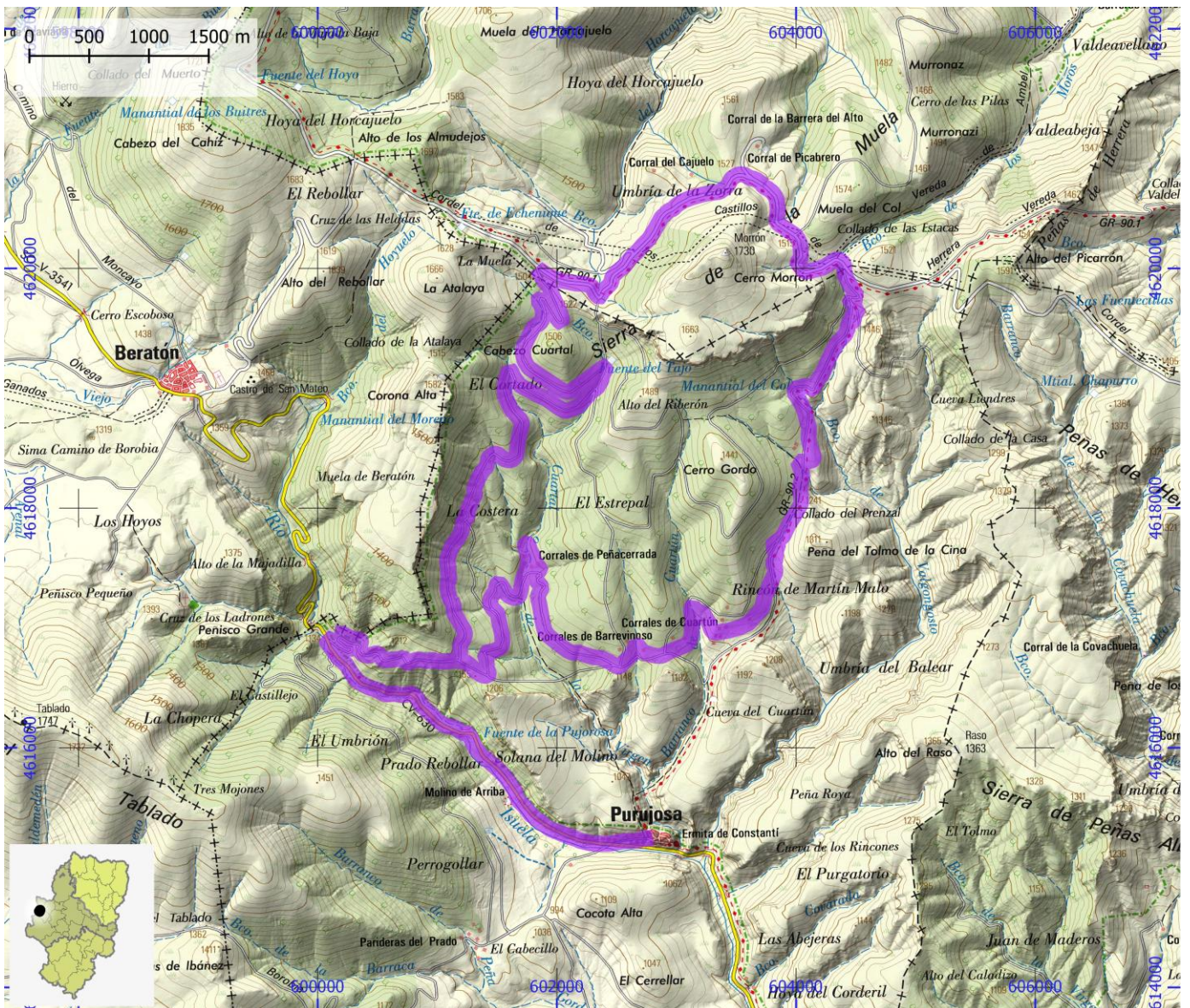
COMARCA Tarazona y El Moncayo / Aranda

PROVINCIA Zaragoza

DIFICULTAD	TIPO DE RECORRIDO	Circular	DESNIVEL DE SUBIDA (m)	800
Azul	SEÑALIZACIÓN	Señalizado	DESNIVEL DE BAJADA (m)	800
	HORARIO	3:00	DISTANCIA HORIZONTAL (km)	29,1

ENLACE WEB 1 <http://www.rednaturaldearagon.com/senderos/r1-cerro-gordo/>

ENLACE WEB 2



RUTAS BTT

ID OMA

BTT296

NOMBRE P.N. Moncayo. BTT2: Las Tondas y Pedas de Herrera

ITINERARIO

Calcena - Refugio Cerro Gordo - Cdo de la Estaca - Cdo del Campo - Punta de Valdeimperio - Calcena

CENTRO BTT

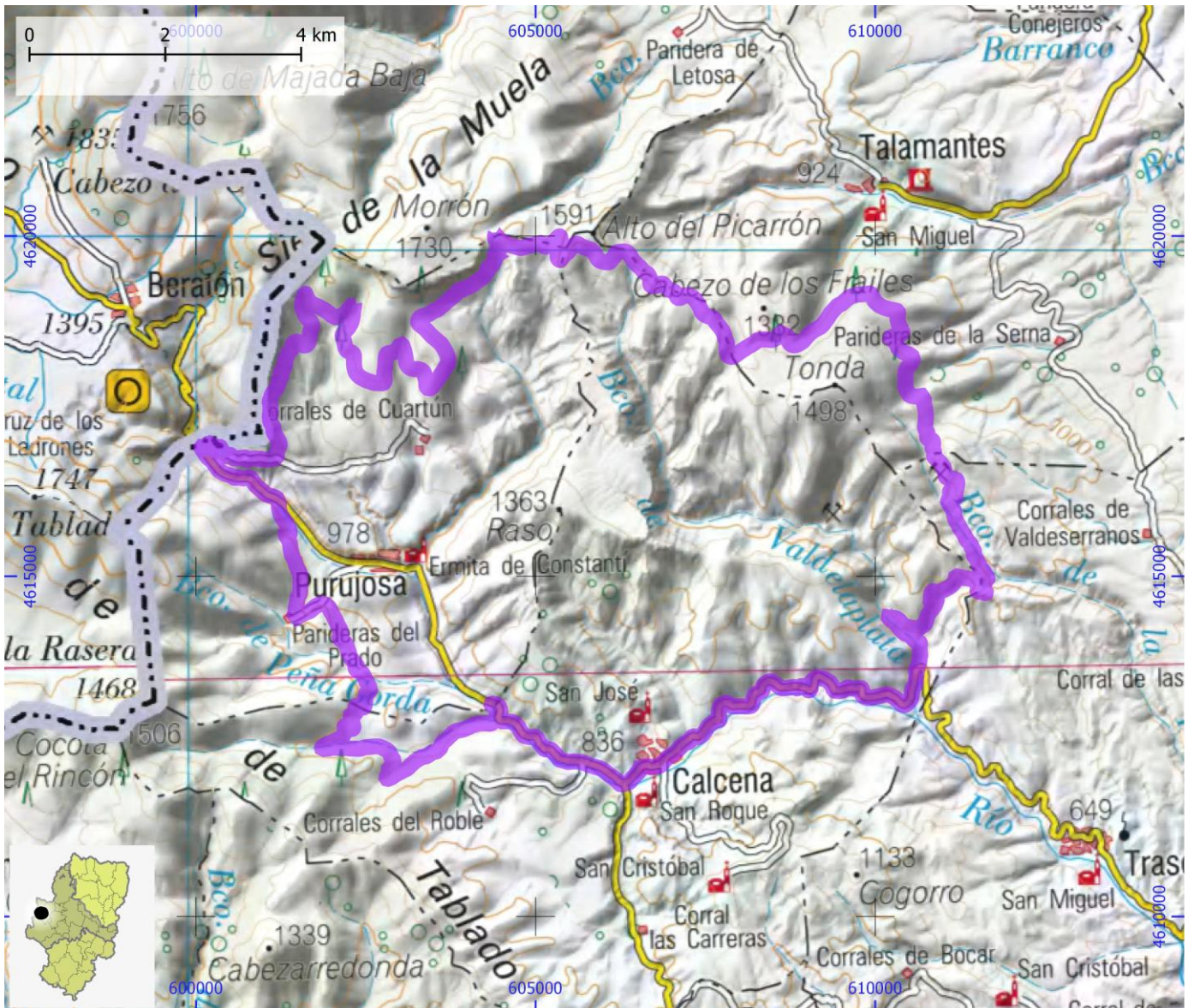
COMARCA Tarazona y El Moncayo / Campo de Borja / Aranda

PROVINCIA Zaragoza

DIFICULTAD	TIPO DE RECORRIDO	Circular	DESNIVEL DE SUBIDA (m)	1050
Roja	SEÑALIZACIÓN	Señalizado	DESNIVEL DE BAJADA (m)	1050
	HORARIO	4:30	DISTANCIA HORIZONTAL (km)	48,9

ENLACE WEB 1 <http://www.rednaturaldearagon.com/senderos/r2-la-tonda-y-penas-de-herrera/>

ENLACE WEB 2



RUTAS BTT

ID OMA

BTT297

NOMBRE P.N. Moncayo. BTT3: Cumbres de Moncayo

ITINERARIO

Agramonte - Refugio Majada Baja - Cdo de la Francha - Aeln de Moncayo - Agramonte

CENTRO BTT

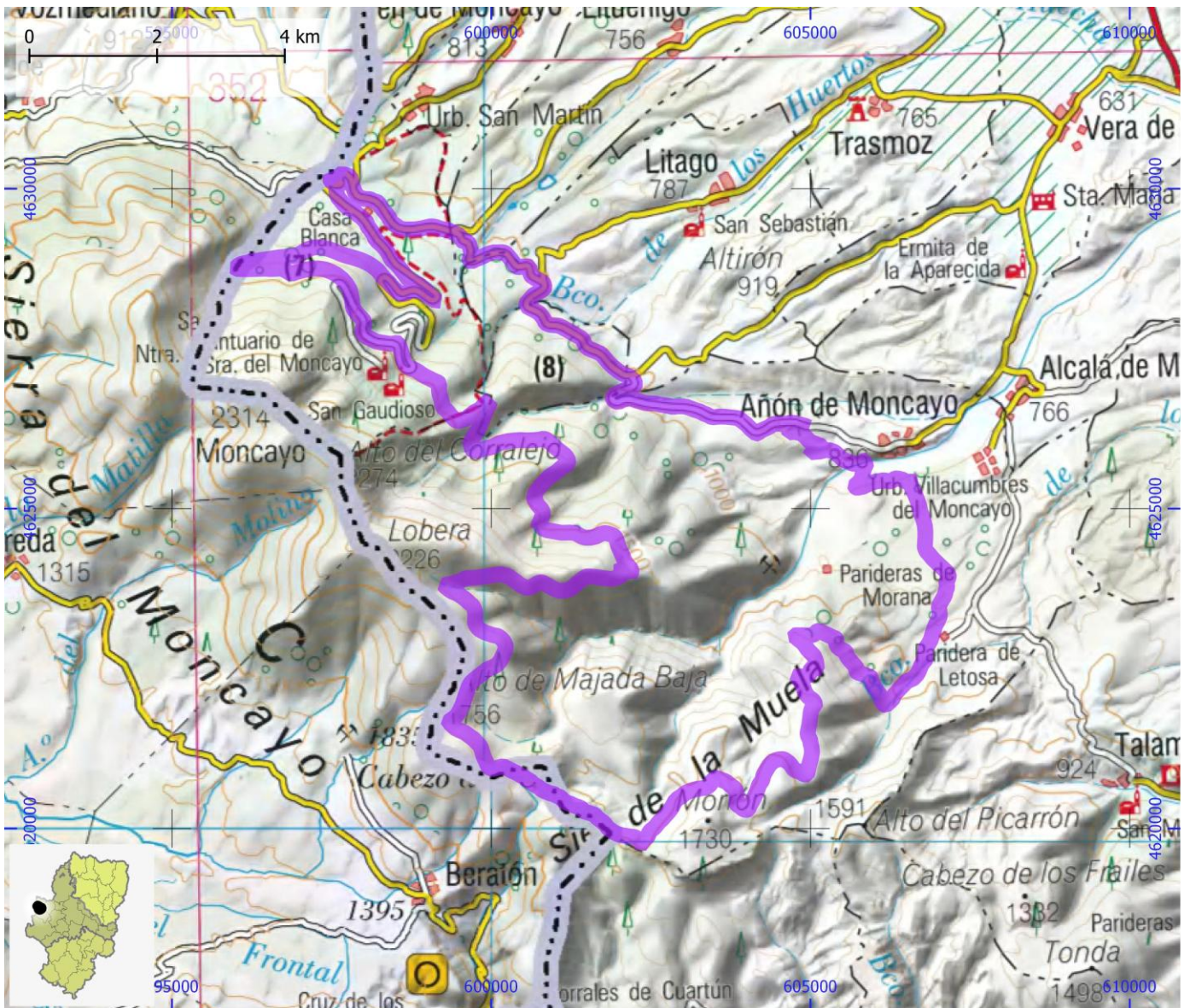
COMARCA Tarazona y El Moncayo

PROVINCIA Zaragoza

DIFICULTAD	TIPO DE RECORRIDO	Circular	DESNIVEL DE SUBIDA (m)	1400
Roja	SEÑALIZACIÓN	Señalizado	DESNIVEL DE BAJADA (m)	1400
	HORARIO	5:00	DISTANCIA HORIZONTAL (km)	55,2

ENLACE WEB 1 <http://www.rednaturaldearagon.com/senderos/r3-cumbres-del-moncayo/>

ENLACE WEB 2



RUTAS BTT

ID OMA

BTT298

NOMBRE P.N. Moncayo. BTT4: Refugio de Valdemanzano

ITINERARIO

ATTn de Moncayo - Refugio de Valdemanzano - Punta de la Pearroya - A/

CENTRO BTT

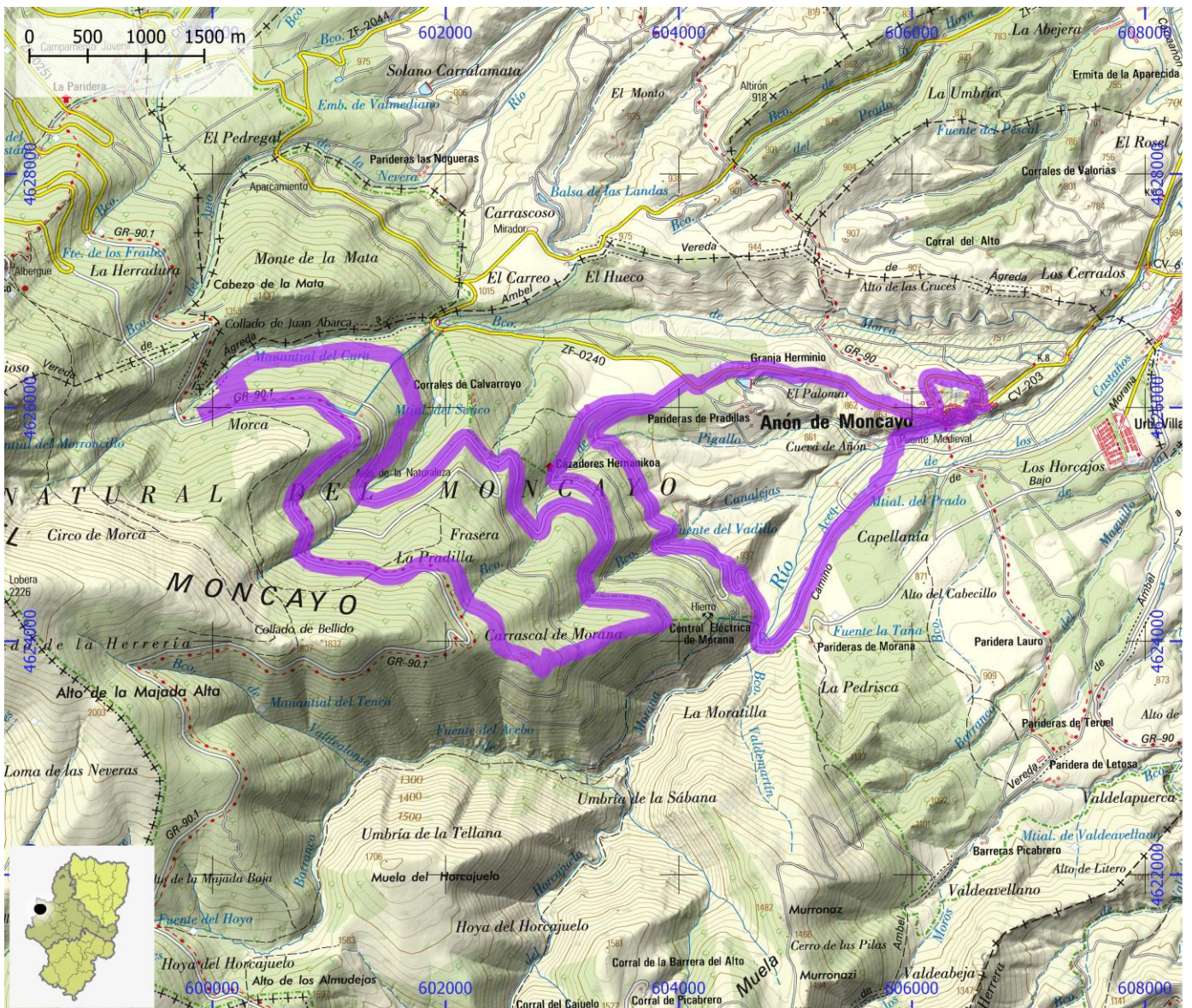
COMARCA Tarazona y El Moncayo

PROVINCIA Zaragoza

DIFICULTAD	TIPO DE RECORRIDO	Circular	DESNIVEL DE SUBIDA (m)	985
Roja	SEÑALIZACIÓN	Señalizado	DESNIVEL DE BAJADA (m)	985
	HORARIO	3:00	DISTANCIA HORIZONTAL (km)	29,8

ENLACE WEB 1 <http://www.rednaturaldearagon.com/senderos/r4-refugio-de-valdemanzano/>

ENLACE WEB 2



RUTAS BTT

ID OMA

BTT299

NOMBRE P.N. Moncayo. BTT5: Maratrn del Moncayo

ITINERARIO

Agramonte - Refugio Majada Baja - Cdo de la Estaca - Calcena - Cdo de la Estaca - Ampn de Moncayo - Agramonte

CENTRO BTT

COMARCA Tarazona y El Moncayo / Campo de Borja / Aranda

PROVINCIA Zaragoza

DIFICULTAD	TIPO DE RECORRIDO	Circular	DESNIVEL DE SUBIDA (m)	2490
Negra	SEÑALIZACIÓN	Señalizado	DESNIVEL DE BAJADA (m)	2490
	HORARIO	10:00	DISTANCIA HORIZONTAL (km)	105,9

ENLACE WEB 1 <http://www.rednaturaldearagon.com/senderos/r5-maraton-del-moncayo/>

ENLACE WEB 2

